جمهوری اسلامی ایران
شورای اسلامی شهر تهران

بسمه تعالی

تاریخ ۸۸/۳/۳۱
شماره ۱۶۰/۱۰۱۰/۴۶۷۷
پیوست

**جناب آقای دکتر محمد باقر قالیباف**
**شهردار محترم تهران**

**سلام علیکم**

در اجرای مفاد بند بیست و چهارم (۲۴) ماده هفتاد و یکم (۷۱) قانون تشکیلات، وظایف و انتخابات شوراهای اسلامی کشور و انتخاب شهرداران مصوب ۱۳۷۵/۳/۱ و مصوبه آیین نامه نامگذاری و تغییر نام معابر و اماکن عمومی شهر تهران مصوب شصت و پنجمین جلسه دوره اول شورای اسلامی شهر تهران به تاریخ ۱۳۷۹/۱/۲۳ ـ ابلاغی به شماره ۱۶۰/۶۱/۸۸۰ به تاریخ ۱۳۷۹/۱/۲۴ و همچنین مصوبه اصلاحی مصوبه آیین نامه مذکور ، تصویبی در یکصد و هفتاد و سومین جلسه دوره اول شورای اسلامی شهر تهران به تاریخ ۱۳۸۰/۵/۱۵ و همچنین مصوبه تکمیل و اصلاح موادی از مصوبات آیین‌نامه فوق‌الذکر، تصویبی در دوازدهمین جلسه دومین دوره شورا به تاریخ ۸۲/۴/۳۱ ـ ابلاغی به شماره ۱۶۰/۳۶۵/۴۹۰۱به تاریخ ۸۲/۵/۴، موضوع نامگذاری و تغییر نام معابر واقع در محدوده مناطق شهرداری تهران که در هشتاد و هشتمین جلسه کمیسیون نامگذاری دوره سوم به تاریخ ۱۳۸۷/۱۱/۸ تصویب و به شماره ۱۶۰/۷۰۱ به تاریخ ۱۳۸۸/۱/۲۴ در دبیرخانه شورا ثبت و جهت طرح در صحن علنی شورای اسلامی شهر تهران به دفتر هیئت‌رئیسه ارجاع شده بود، بررسی آن به ترتیب در ردیف‌های دهم تا هفتاد و چهارم دستور یکصد و نود و هشتمین جلسه علنی ـ عادی دوره سوم شورا به شماره ۱۶۰/۳۷۰۶ به تاریخ ۱۳۸۸/۳/۱۰ قرار گرفته و در جلسه مزبور که به صورت رسمی با حضور سیزده نفر از اعضای شورا در روز سه‌شنبه دوازدهم خردادماه سال ۱۳۸۸ در تالار شورا منعقد شد، مطرح گردید و پس از قرائت و استماع گزارش کمیسیون نامگذاری و مذاکرات به عمل آمده درخصوص مفاد ماده واحده پیشنهادی در مورد این نامگذاری‌ها اخذ رأی انجام شد و به اتفاق آرای موافق (سیزده رأی) اعضای شورای اسلامی شهر تهران حاضر در این جلسه در زمان رأی‌گیری (سیزده نفر) به تصویب رسید.

به پیوست متن مصوبه جهت آگاهی و اقدام ابلاغ می شود. /م ۲۵۲۳

**با احترام**
**مهدی چمران**
**رئیس شورای اسلامی شهر تهران**

۸۸/۴/۳۰

رونوشت :
۱ـ سرکار خانم معصومه آباد عضو محترم شورا و رئیس کمیسیون نامگذاری و تغییر نام معابر و اماکن عمومی شهر تهران جهت استحضار.
۲ـ فرماندار محترم تهران جهت استحضار.
۳ ـ اداره فن‌آوری اطلاعات شورای اسلامی شهر تهران جهت درج در پایگاه اینترنتی شورا.
۴ـ دفتر هیئت‌رئیسه و مصوبات (۳۶۸).

نشانی : ضلع جنوبی پارک شهر ، خیابان بهشت ، جنب شهرداری تهران ، تلفن : ۵۵۸۱۱۱۱۰ نمابر : ۵۵۸۱۲۰۹۳ صندوق پستی : ۴۳۸۹ / ۱۱۳۶۵

جمهوری اسلامی ایران

شورای اسلامی شهر تهران

تاریخ .....

شماره .....

پیوست .....

# متـــن مصـــوبه

## تغییر نام و نامگذاری ۶۳ مورد از معابر شهر تهران به نام‌های

- یاسمن، اول، ستاره، گل رز، یکم، کاج، یاس ۱، یاس ۲، همیشه بهار، یاس، لادن، اقاقیا، اول، دوم، شکوفه، شهید سید علی‌اکبر ابتهی در محدوده منطقه ۱ شهرداری تهران و - گناباد، گرمسار، گلنوش، بلوط، خیام، باباطاهر، نیستان، گلبهار، سمن، پرهام، فردوسی، وفا، شهید رحیم مهران‌فرد در محدوده منطقه ۲ شهرداری تهران و- شهید علی‌ابراهیم قزوینی، شهید علی‌محمد خاکبازان، شهید سعید رفیعی، شهید حسین محمدی، شهید محمدتقی دریامی، شهیدان رضا و مجتبی قانع عبادی، شهید حسین رضایی، شهید ابوالقاسیم نعیمی، شهید محسن اورومی، شهید قادر اسکندرنژاد، شهید وجیه‌الله ترابی، شهید روح‌الله احمدوند در محدوده شهرداری منطقه٤ شهرداری تهران و - شهید حسین شرافتی، برادران شهید سلطانی (نجیب‌الله و فیض‌الله)، بوستانک کارون، شهید فرهاد طاهری، شهید منصور کشاورز در محدوده منطقه ۱۰ شهرداری تهران و - شهید مهدی رضایی‌مجد در محدوده منطقه ۱۱ شهرداری تهران و - شهید شهروز الماسی‌مقدم، شهید بهروز نیک‌پور، شهید علی فصیح‌گفتار در محدوده منطقه ۱۲ شهرداری تهران و - شهید محمد ثقفی، شهید عبدالجواد کلاته، شهید مختار طلوعی، شهید داریوش فشی در محدوده منطقه ۱۵ شهرداری تهران و - شهید مجتبی خوش‌آهنگ در محدوده منطقه ۱۷ شهرداری تهران و - شهید محمدمهدی عباسی، شهید محسن جعفری در محدوده منطقه ۱۸ شهرداری تهران و - شهید عقیل رستمی در محدوده منطقه ۱۹ شهرداری تهران و - شهید مرتضی حسینعلی‌زاده، شهید علی‌اصغر اسدی، شهید محمدرضا ابوطالبی، شهید محمدرضا کیانی، شهید مظفر عبدلی در محدوده منطقه ۲۰ شهرداری تهران

**(مشتمل بر ماده واحده به ضمیمه نقشه جانمایی)**

**مصوب یکصد و نود و هشتمین جلسه رسمی - علنی - عادی**

**شـــورای اسلامـــی شهـــر تهـــران (دوره سوم)**

**به تاریخ سه‌شنبه دوازدهم خردادماه**

**ســـال ۱۳۸۸**

این مصوبه در پایگاه اینترنتی شورای اسلامی شهر تهران به نشانی WWW.Shora-tehran.ir قابل دسترسی است.

نشانی: ضلع جنوبی پارک شهر، خیابان بهشت، جنب شهرداری تهران، تلفن: ۵۵۸۱۱۱۱۰ نمابر: ۵۵۸۱۲۰۹۳ صندوق پستی: ۲۳۸۹ / ۱۱۳۶۵

## مـاده واحده:

از تاریخ ابلاغ این مصوبه معابر به شرح ردیف‌های ذیل (۶۳ مورد ) که موقعیت آن‌ها بر اساس نقشه‌های پیوست می‌باشد تغییر نام و نامگذاری می‌شوند: م ۲۵۲۳

۱- نامگذاری بن‌بست فاقد نام واقع در محدوده منطقه ۱ شهرداری تهران حدفاصل خیابان ازگلی تا انتهای بن‌بست مزبور به نام **یاسمن .**

۲- نامگذاری بن‌بست فاقد نام واقع در محدوده منطقه ۱ شهرداری تهران حدفاصل کوچه بن‌بست سرشار تا انتهای بن‌بست مزبور به نام **اول .**

۳- نامگذاری بن‌بست فاقد نام واقع در محدوده منطقه ۱ شهرداری تهران حدفاصل کوچه حکمی تا انتهای بن‌بست مزبور به نام **ستاره .**

۴- نامگذاری بن‌بست فاقد نام واقع در محدوده منطقه ۱ شهرداری تهران حدفاصل خیابان یکتا تا انتهای بن‌بست مزبور به نام **گل رز .**

۵- نامگذاری بن‌بست فاقد نام واقع در محدوده منطقه ۱ شهرداری تهران حدفاصل کوچه سعدی تا انتهای بن‌بست مزبور به نام **یکم .**

۶- نامگذاری بن‌بست فاقد نام واقع در محدوده منطقه ۱ شهرداری تهران حدفاصل کوچه سلمک تا انتهای بن‌بست مزبور به نام **کاج .**

۷- نامگذاری بن‌بست فاقد نام واقع در محدوده منطقه ۱ شهرداری تهران حدفاصل خیابان طباطبایی‌پور تا انتهای بن‌بست مزبور به نام **یاس ۱ .**

۸- نامگذاری بن‌بست فاقد نام واقع در محدوده منطقه ۱ شهرداری تهران حدفاصل خیابان طباطبایی‌پور تا انتهای بن‌بست مزبور به نام **یاس ۲ .**

۹- نامگذاری کوچه فاقد نام واقع در محدوده منطقه ۱ شهرداری تهران حدفاصل کوچه یاسمن تا کوچه شمشاد به نام **همیشه بهار .**

۱۰- نامگذاری کوچه فاقد نام واقع در محدوده منطقه ۱ شهرداری تهران حدفاصل کوچه لاله تا کوچه مریم به نام **یاس .**

۱۱- نامگذاری بن‌بست فاقد نام واقع در محدوده منطقه ۱ شهرداری تهران حدفاصل خیابان ۱۷ ولنجک تا انتهای بن‌بست مزبور به نام **لادن .**

۱۲- نامگذاری کوچه فاقد نام واقع در محدوده منطقه ۱ شهرداری تهران حدفاصل کوچه رز تا کوچه بنفشه به نام **اقاقیا .**

۱۳- نامگذاری بن‌بست فاقد نام واقع در محدوده منطقه ۱ شهرداری تهران حدفاصل خیابان ۲۲ ولنجک تا انتهای بن‌بست مزبور به نام **اول** .

۱۴- نامگذاری بن‌بست فاقد نام واقع در محدوده منطقه ۱ شهرداری تهران حدفاصل خیابان ۲۲ ولنجک تا انتهای بن‌بست مزبور به نام **دوم** .

۱۵- نامگذاری کوچه فاقد نام واقع در محدوده منطقه ۱ شهرداری تهران حدفاصل خیابان محمودی تا کوچه شهید محمدعلی رجایی به نام **شکوفه** .

۱۶- تغییر نام کوچه آشنا واقع در محدوده منطقه ۱ شهرداری تهران حدفاصل کوچه شهید رضا فکری تا کوچه همیشه بهار به نام **شهید سید علی‌اکبر ابتهی** .

۱۷- نامگذاری کوچه فاقد نام واقع در محدوده منطقه ۲ شهرداری تهران حدفاصل کوچه دوم تا معبر فاقد نام به نام **گناباد** .

۱۸- نامگذاری کوچه فاقد نام واقع در محدوده منطقه ۲ شهرداری تهران حدفاصل خیابان گل‌افشان شمالی تا بزرگراه یادگار امام به نام **گرمسار** .

۱۹- نامگذاری کوچه فاقد نام واقع در محدوده منطقه ۲ شهرداری تهران حدفاصل بلوار شهید محمد فلاح‌زاده تا خیابان سوم به نام **گلنوش** .

۲۰- نامگذاری کوچه فاقد نام واقع در محدوده منطقه ۲ شهرداری تهران حدفاصل خیابان هفتم تا خیابان سیزدهم به نام **بلوط** .

۲۱- نامگذاری کوچه فاقد نام واقع در محدوده منطقه ۲ شهرداری تهران حدفاصل خیابان شهید مهدوی اروک تا رودخانه پونک به نام **خیام** .

۲۲- نامگذاری کوچه فاقد نام واقع در محدوده منطقه ۲ شهرداری تهران حدفاصل خیابان ۳۵ متری گلستان تا کوچه پونک به نام **باباطاهر** .

۲۳- نامگذاری کوچه فاقد نام واقع در محدوده منطقه ۲ شهرداری تهران حدفاصل خیابان گلزار تا کوچه نعمتی به نام **نیستان** .

۲۴- نامگذاری بن‌بست فاقد نام واقع در محدوده منطقه ۲ شهرداری تهران حدفاصل خیابان ۱۲ متری طالقانی تا انتهای بن‌بست مزبور به نام **گلبهار** .

۲۵- نامگذاری بن‌بست فاقد نام واقع در محدوده منطقه ۲ شهرداری تهران حدفاصل کوچه بهاران دوم تا انتهای بن‌بست مزبور به نام **سمن** .

۲۶- نامگذاری کوچه فاقد نام واقع در محدوده منطقه ۲ شهرداری تهران حدفاصل خیابان شهید ولی‌الله قموشی تا خیابان پارک به نام **پرهام** .

۲۷- نامگذاری کوچه فاقد نام واقع در محدوده منطقه ۲ شهرداری تهران حدفاصل خیابان باغچه پونک شرقی تا خیابان ۱۶ متری سروستان به نام **فردوسی .**

۲۸- تغییر نام بن‌بست شهید عباس امن‌زاده واقع در محدوده منطقه ۲ شهرداری تهران حدفاصل خیابان شهید علی تیموری تا انتهای بن‌بست مزبور به نام **وفا .**

۲۹- تغییر نام کوچه شهریار واقع در محدوده منطقه ۲ شهرداری تهران حدفاصل خیابان شهید شادمهر تا خیابان حیدری به نام **شهید رحیم مهران‌فرد .**

۳۰- تغییر نام بن‌بست رضا اصفهانی واقع در محدوده منطقه ۴ شهرداری تهران حدفاصل خیابان شهید مجید احمدی تا انتهای بن‌بست مزبور به نام **شهید علی‌ابراهیم قزوینی .**

۳۱- تغییر نام خیابان انقلاب واقع در محدوده منطقه ۴ شهرداری تهران حدفاصل خیابان شهید حسن مرادی تا خیابان شهید کریم رحیمی کلور به نام **شهید علی‌محمد خاکبازان .**

۳۲- نامگذاری خیابان ۵۵ واقع در محدوده منطقه ۴ شهرداری تهران حدفاصل خیابان رسالت تا خیابان سلمان طرقی به نام **شهید سعید رفیعی (با حفظ شماره) .**

۳۳- تغییر نام خیابان پیشاهنگ واقع در محدوده منطقه ۴ شهرداری تهران حدفاصل خیابان شهید جمیلی شبستری (۱۳۳) تا خیابان شهید محمدجواد شادالویی (۱۳۱) به نام **شهید حسین محمدی .**

۳۴- نامگذاری کوچه پنجم واقع در محدوده منطقه ۴ شهرداری تهران حدفاصل خیابان شهید حمیدرضا معینی‌نژاد تا بلوار شاهد به نام **شهید محمدتقی دریامی (با حفظ شماره).**

۳۵- نامگذاری خیابان ۱۷۸ شرقی واقع در محدوده منطقه ۴ شهرداری تهران حدفاصل بلوار شاهد تا خیابان شهید اخوت میرزاده به نام **شهیدان رضا و مجتبی قانع عبادی(با حفظ شماره) .**

۳۶- نامگذاری خیابان ۹ شرقی واقع در محدوده منطقه ۴ شهرداری تهران حدفاصل خیابان شهید حسن باقری تا بلوار شهید مطهری (قنات کوثر) به نام **شهید حسین رضایی (با حفظ شماره) .**

۳۷- نامگذاری خیابان هشتم واقع در محدوده منطقه ۴ شهرداری تهران حدفاصل خیابان شهید حمید رضا معینی‌نژاد تا بلوار شاهد به نام **شهید ابوالقاسم نعیمی (با حفظ شماره) .**

۳۸- نامگذاری خیابان ۱۷۸ شرقی واقع در محدوده منطقه ۴ شهرداری تهران حدفاصل تقاطع شهید اخوت میرزاده (۱۲۳) و بزرگراه حجربن عدی تا خیابان (۱۱۹) به نام **شهید محسن اورومی (با حفظ شماره) .**

۳۹- تغییر نام کوچه لاله واقع در محدوده منطقه ۴ شهرداری تهران حدفاصل خیابان شهید مرتضی مطهری تا خیابان ۱۳ بهمن به نام **شهید قادر اسکندر نژاد .**

۴۰- نامگذاری بن‌بست دوم واقع در محدوده منطقه ۴ شهرداری تهران حدفاصل خیابان شهید حسین طاهر آبادی تا انتهای بن‌بست مزبور به نام **شهید وجیه‌الله ترابی (با حفظ شماره) .**

۴۱- نامگذاری خیابان ۹ غربی واقع در محدوده منطقه ۴ شهرداری تهران حدفاصل خیابان دانشگاه (۹ شرقی) تا خیابان شهید محمدعلی رجایی به نام **شهید روح‌الله احمدوند (با حفظ شماره)** .

۴۲- نامگذاری بن‌بست اول واقع در محدوده منطقه ۱۰ شهرداری تهران حدفاصل کوچه شهید اسدالله ارجمند تا انتهای بن‌بست مزبور به نام **شهید حسین شرافتی (با حفظ شماره)** .

۴۳- تغییر نام کوچه دانایی واقع در محدوده منطقه ۱۰ شهرداری تهران حدفاصل خیابان شهید دستغیب تا کوچه شهید یعقوب احمدی به نام **برادران شهید سلطانی (نجیب‌الله و فیض‌الله)** .

۴۴- نامگذاری بوستانک فاقد نام واقع در محدوده منطقه ۱۰ شهرداری تهران که از شمال به خیابان طوس، از جنوب به خیابان دامپزشکی و از شرق به خیابان کارون و از غرب به خیابان جیحون محدود می‌گردد به نام **بوستانک کارون** .

۴۵- تغییر نام بن‌بست ایرج صفاری واقع در محدوده منطقه ۱۰ شهرداری تهران حدفاصل خیابان زنجان جنوبی تا انتهای بن‌بست مزبور به نام **شهید فرهاد طاهری** .

۴۶- تغییر نام بن‌بست جزایری واقع در محدوده منطقه ۱۰ شهرداری تهران حدفاصل خیابان شهید محمدحسن کربلایی کریمی تا انتهای بن‌بست مزبور به نام **شهید منصور کشاورز** .

۴۷- نامگذاری خانه کشتی در حال احداث واقع در محدوده منطقه ۱۱ شهرداری تهران که از شمال به خیابان محسن علیزاده و از جنوب به خیابان شوش و از شرق به بزرگراه وحدت اسلامی و از غرب به ساختمان‌های مسکونی محدوده می‌گردد به نام **شهید مهدی رضایی مجد** .

۴۸- تغییر نام کوچه نفیسی واقع در محدوده منطقه ۱۲ شهرداری تهران حدفاصل خیابان انقلاب تا خیابان برادران شهید قائدی به نام **شهید شهروز الماسی‌مقدم** .

۴۹- تغییر نام کوچه بیدل واقع در محدوده منطقه ۱۲ شهرداری تهران حدفاصل خیابان شهید علیرضا جاویدی تا خیابان بیک دامغانی به نام **شهید بهروز نیک‌پور** .

۵۰- تغییر نام کوچه فرزام واقع در محدوده منطقه ۱۲ شهرداری تهران حدفاصل خیابان شهید سرگرد علی محبی تا خیابان آبشار به نام **شهید علی فصیح‌گفتار** .

۵۱- نامگذاری خیابان فاقد نام واقع در محدوده منطقه ۱۵ شهرداری تهران حدفاصل خیابان شهید کلهر تا خیابان ۱۴ مسعودیه به نام **شهید محمد ثقفی** .

۵۲- نامگذاری خیابان فاقد نام واقع در محدوده منطقه ۱۵ شهرداری تهران حدفاصل خیابان نصر ۱ تا خیابان نصر ۶ به نام **شهید عبدالجواد کلاته** .

۵۳- نامگذاری خیابان فاقد نام واقع در محدوده منطقه ۱۵ شهرداری تهران حدفاصل خیابان نصر ۱ تا خیابان نصر ۶ به نام **شهید مختار طلوعی**.

۵۴- تغییر نام کوچه آبان غربی واقع در محدوده منطقه ۱۵ شهرداری تهران حدفاصل خیابان ۳۰ متری صالحی تا خیابان ۲۰ متری به نام **شهید داریوش فشی .**

۵۵- نامگذاری کوچه هفتم واقع در محدوده منطقه ۱۷ شهرداری تهران حدفاصل خیابان شهید غلامحسین بهبودی تا کوچه شهید اسدالله دائمی به نام **شهید مجتبی خوش آهنگ (با حفظ شماره).**

۵۶- نامگذاری خیابان ۱۰ متری چهارم واقع در محدوده منطقه ۱۸ شهرداری تهران حدفاصل خیابان شهید غلامعلی مسلمی تا خیابان شهید خلج معصومی به نام **شهید محمدمهدی عباسی (با حفظ شماره).**

۵۷- نامگذاری خیابان ۲۰ واقع در محدوده منطقه ۱۸ شهرداری تهران حدفاصل خیابان شهید عمران ولی محمدی تا خیابان حیدری شمالی (پاسداران) به نام **شهید محسن جعفری (با حفظ شماره).**

۵۸- نامگذاری کوچه ۶۸ واقع در محدوده منطقه ۱۹ شهرداری تهران حدفاصل خیابان میعاد تا خیابان دانشگاه به نام **شهید عقیل رستمی (با حفظ شماره) .**

۵۹- تغییر نام کوچه مهدیه ۲ واقع در محدوده منطقه ۲۰ شهرداری تهران حدفاصل خیابان شهید حسن غیوری تا کوچه شهید غلامحسین تاجیک به نام **شهید مرتضی حسینعلی زاده (با حفظ شماره).**

۶۰- تغییر نام کوچه گلستان۳ واقع در محدوده منطقه ۲۰ شهرداری تهران حدفاصل خیابان ابن بابویه تا خیابان شهید حسن غیوری به نام **شهید علی اصغر اسدی (با حفظ شماره) .**

۶۱- نامگذاری بن‌بست غربی ۲ واقع در محدوده منطقه ۲۰ شهرداری تهران حدفاصل خیابان شهید رضا کریمی شیرازی تا انتهای بن‌بست مزبور به نام **شهید محمدرضا ابوطالبی(با حفظ شماره) .**

۶۲- تغییر نام کوچه بهداشت واقع در محدوده منطقه ۲۰ شهرداری تهران حدفاصل خیابان حسن حنیفه‌زاده تا انتهای بن‌بست مزبور به نام **شهید محمدرضا کیانی .**

۶۳- تغییر نام کوچه طالقانی واقع در محدوده منطقه ۲۰ شهرداری تهران حدفاصل خیابان شهید محمد منتظری تا کوچه شهید امیرآبادی به نام **شهید مظفر عبدلی .**

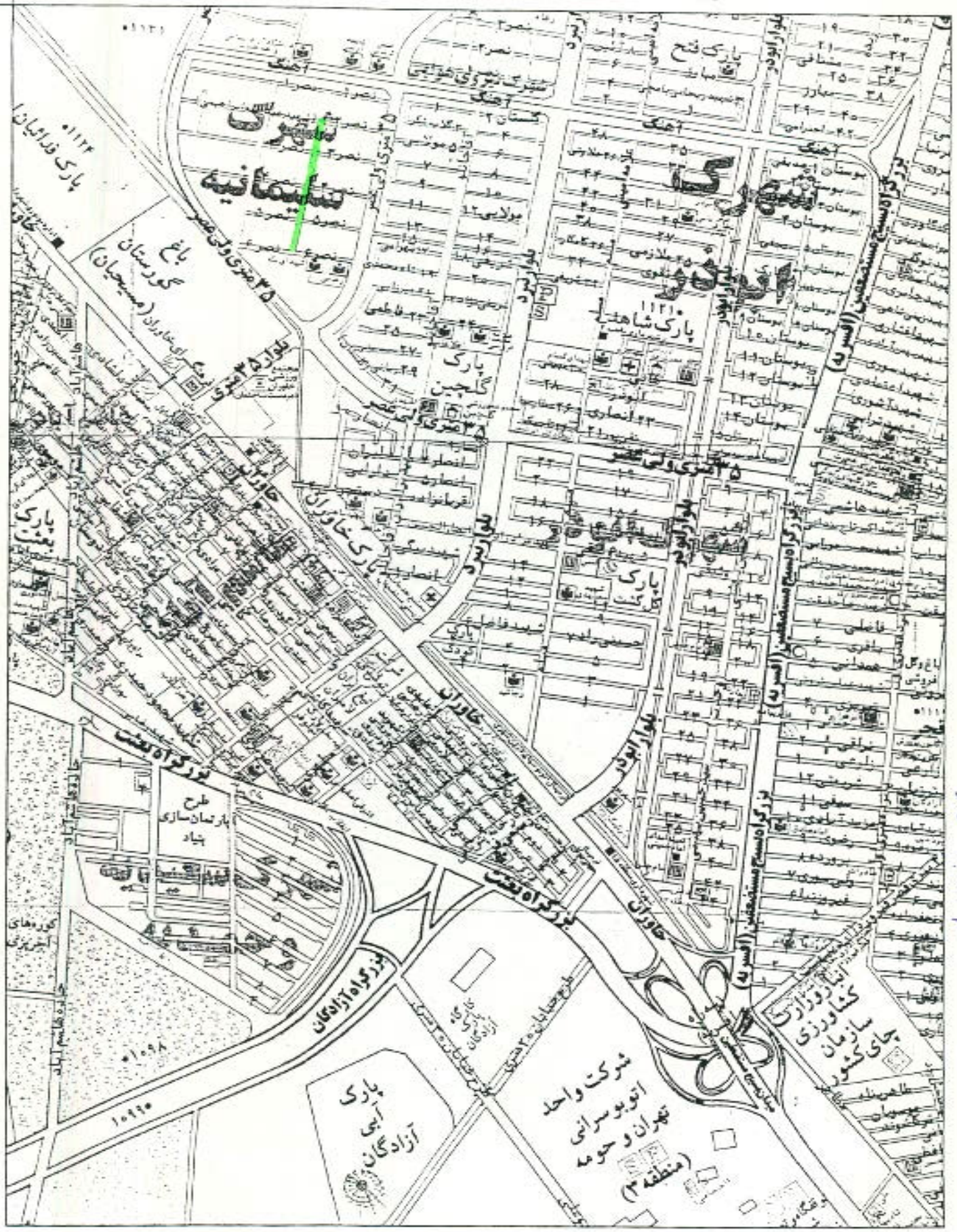
پارک فتح
پارک شاهد
پارک گلچین
پارک خاوران
پارک بعثت
باغ گورستان (مسیحیان)
پارک فرانسیان
بلوار ۳۵ متری ولی عصر
بلوار ابوذر
بزرگراه نیمسم مستقل (آفریقا)
بزرگراه بعثت
بزرگراه آزادگان
خاوران
طرح پارتمان سازی بنیاد
پارک آبی آزادگان
شرکت واحد اتوبوسرانی تهران و حومه (منطقه ۳)
سازمان کشاورزی جای کشور
۱۰۹۸
۱۰۹۹۰

شهید مختار طلوعی کردلر

سفتر ۱۵

تعیین نامگذاری معابر و اماکن عمومی

برگهٔ مشخصات

۱- نوع معبر: ☐ بن بست ☐ بن باز ☑ عبوری ☐

۲- ابعاد معبر: طول ۲۵۰ عرض ۱۵

۳- تاریخچه نام معبر (توضیح):

۴- در صورتی که معبر دارای نام یکی از مالکین می باشد آیا مدارک مالکیت در معبر توسط مالک مسکونی است یا خیر؟

۵- نشانی دقیق معبر: کیلومتر ۵ جاده ورامین سیمان ارغوان دشت ۵ نشانی دقیق محل سکونت خانواده شهید:

۶- نام معابر اطراف: شمال ارغوان جنوب نفر ۶ شرق دم دری ولیعصر غرب دم دری ولیعصر

۷- اسامی قبلی معبر به ترتیب قدمت: ۱- ۱۵ متر اول نفر

۸- تعداد خانوار ساکن در معبر:

۹- توضیحات ضروری: همه ما کاری ۷ ریال مل دل دل دل دل ترار گرفتن به بالکه دو بل کار راتع و بچه به عمار ۱۵ قوام شهید شده است

۱۰- نظر زیر توسط خانواده محترم شهید تکمیل شود:

اینجانب والدین / همسر / برادر / خواهر شهید

متعهد می گردم که قبلاً هیچ معبر / میدان / بوستانی در سطح شهر تهران به نام شهید مورد نظر نامگذاری نگردیده است. لذا در صورتی که خلاف این امر ثابت شود شهرداری تهران مجاز به تغییر نام پلاک معبر جدید می باشد.

نام و نام خانوادگی: مختار طلوعی کردلر

امضاء: طلوعی

همسر شهید: مهناز انصاری

تاریخ:

تلفن: ۳۴۸۹۵۸۷۸

تکمیل شده توسط:

۱- محمد شیدائی امضاء

۲- امضاء

تأیید و گواهی مسئول ذیربط:

سمت: مسئول دهیاری

امضاء

شهردار منطقه: محمد بوذری

مهر و امضاء

* لطفاً نقشه معبر مورد نظر بر قطع A4 به پیوست ارسال گردد.

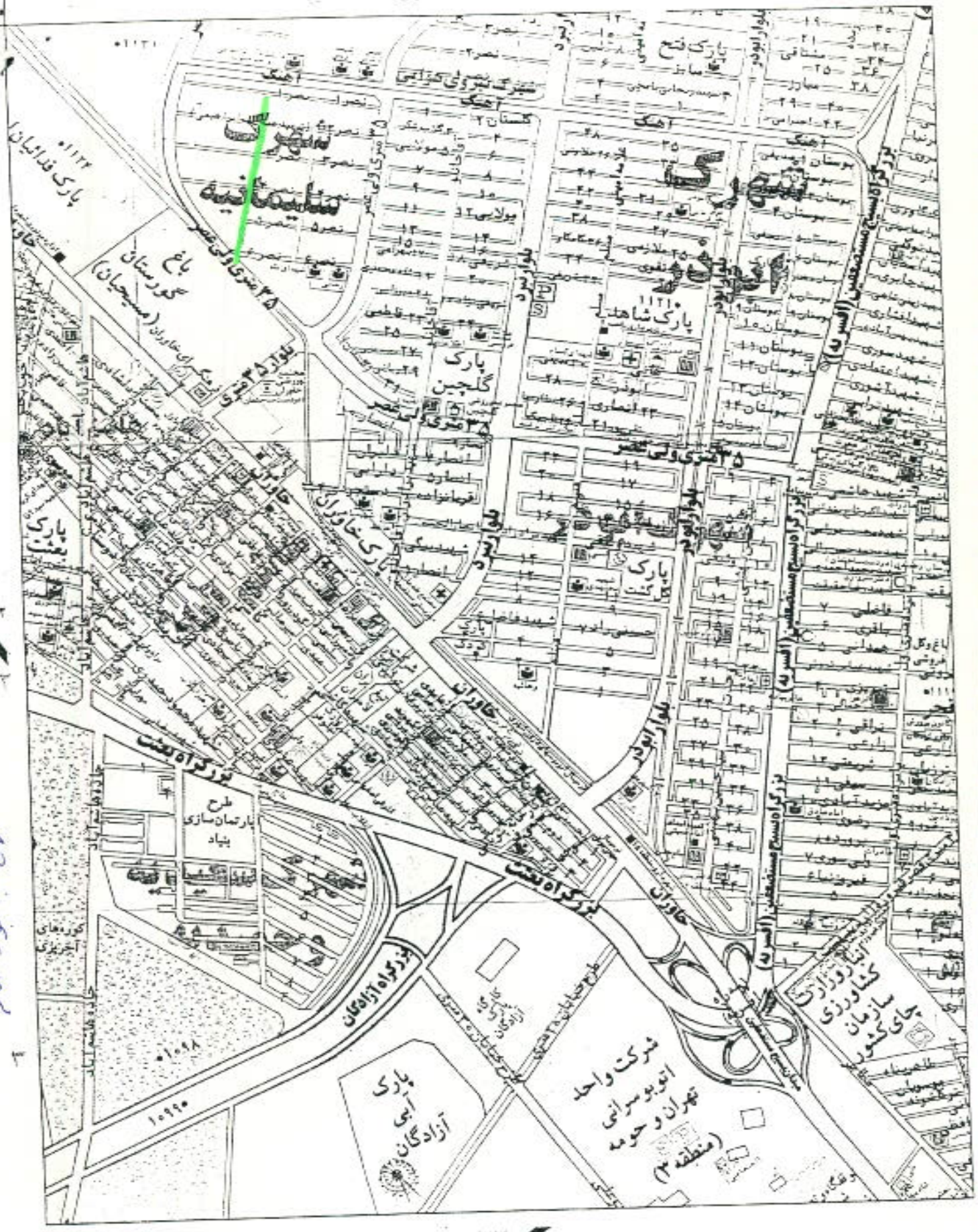
پارک فتح
پارک شاهد
پارک گلچین
پارک نعش
پارک فدائیان
باغ گورستان (مسیحیان)
۳۵ متری ولی عصر
بلوار ابوذر
بزرگراه نعش
بزرگراه آزادگان
طرح آپارتمان‌سازی بنیاد
گورهای آخرزیری
پارک آبی آزادگان
شرکت واحد اتوبوسرانی تهران و حومه (منطقه ۳)
سازمان کشاورزی چای کشور

شهید عبدالجواد کلاته

منفعت ۱۵

دستورالعمل نامگذاری معابر و اماکن عمومی

برگه مشخصات

۱- نوع معبر: ☐ بن بست ☐ بن بار ☑ [illegible] ☐

۲- طول معبر: ۲۵۵ عرض ۱۵

۳- تاریخچه نام معبر (توضیح):

۴- در صورتی که معبر به نام یکی از مالکین می باشد آیا مالکین مالک در معبر [illegible] ساکن است یا خیر؟

۵- نشانی دقیق معبر: [illegible] کلیسای سیدایی [illegible] مسیحیان از تقریم تا تقرع

۶- نشانی دقیق محل سکونت خانواده شهید: [illegible] ۴۵ متری ولیعصر

۷- نام معابر اطراف: شمال اکرال آهنگ جنوب تقرع شرق ۴۵ متری ولیعصر غرب

۸- اسامی قبلی معبر به ترتیب قدمت: ۱- ۵ امیر [illegible]

۹- تعداد خانوار ساکن در معبر: ۱۰۰ خانوار

۱۰- شرایط ضروری: کلیسای [illegible]

۱۱- آیا در بین خانواده محترم شهید [illegible]

اینجانب والدین / همسر / برادر / خواهر شهید متعهد می گردم که قبلاً هیچ معبر / میدان / بوستانی در سطح شهر تهران به نام شهید مورد نظر نامگذاری نگردیده است. لذا در صورتی که خلاف این امر ثابت شود شهرداری تهران مجاز به تغییر نام پلاک معبر جدید می باشد.

حاتم کلاته

امضاء

نام و نام خانوادگی:

تاریخ: ۸۷/۹/۲

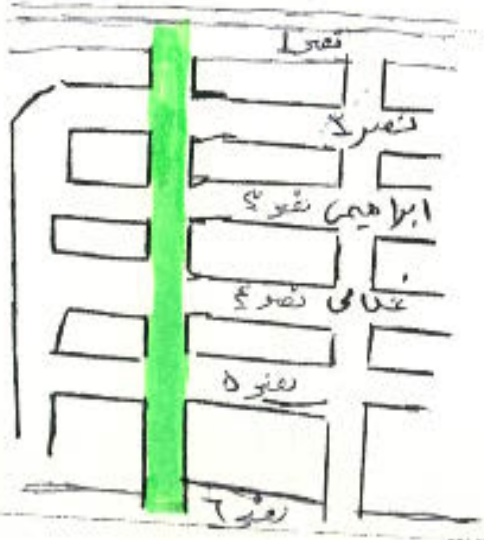


۱- محمد شیخ [illegible] امضاء

۲- امضاء

تأیید می گردد مشخصات ذیربط:

سمت: [illegible] روابط عمومی

شهردار منطقه: محمد پورنوری

مهر و امضاء

* لطفاً نقشه معبر مورد نظر بر قطع A4 به پیوست ارسال گردد.

A
B
C
D
1
2
3
4
5
6
7
8
9
قزوین
قزوین
امین الملک
ابوذر

## کمیسیون نامگذاری معابر و اماکن عمومی منطقه ۱۷

### برگه مشخصات

شهید مجتبی خوش احسن

منطقه ۱۷

۱-نوع معبر: بن بست ☐ بن باز ☒ غیره ☐

۲- ابعاد معبر طول: ۱۰۰ متر عرض: ۸ متر

۳-تاریخچه نام معبر (توضیح): ــــ

۴-در صورتی که معبر به نام یکی از مالکین می باشد آیا هم اکنون مالک در معبر فوق الذکر ساکن است یا خیر؟ ــــ

۵-نشانی دقیق معبر: خ ابوذر خیابان بهبودی کوچه هفتم

۶- نشانی دقیق محل سکونت خانواده شهید:

۷-نام معابر اطراف: شمال خ ابوذر جنوب خیابان نیک نفس شرق کوچه محمدی غرب خ اصغرنژاد

۸-اسامی قبلی معبر به ترتیب قدمت: ۱- هفتم ۲- ــــ ۳- ــــ

۹-تعداد خانوار ساکن در معبر: ۰ خانوار

۱۰-توضیحات ضروری: ــــ

۱۱-کادر زیر توسط خانواده محترم شهید تکمیل گردد.

اینجانب والدین همسر برادر/خواهر شهید طاهر مجتبی خوش احسن متعهد می گردم که قبلاً هیچ معبر/میدان/بوستانی در سطح شهر تهران به نام شهید مورد نظر نامگذاری نگردیده است.لذا در صورتی که خلاف این امر ثابت شود شهرداری تهران مجاز به تغییر نام پلاک معبر جدید می باشد.

نام و نام خانوادگی: امضاء:

تاریخ:

نقشه دستی:

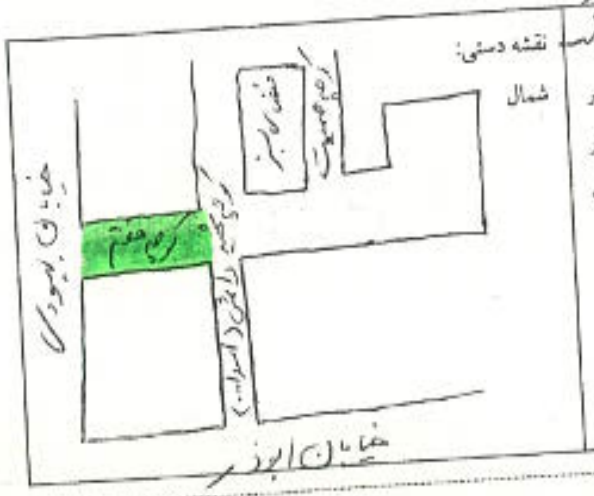


تکمیل کنندگان برگه:

۱- مرتضی مصفری امضاء:

۲- امضاء:

تایید و گواهی مسوول ذیربط:

سمت صدیقه محمدی امضاء:

شهردار منطقه

مهر و امضاء:

شهید حبیب الله میرزایی

شهید محمد پژاوند

شهید غلامعلی مسلمی

شهید دکتر مفتح

شهید مفتح

شهید حبیب الله میرزایی

شهرداری دانش آموز

شهید ابت الله مدنی

شهید طاهری

شهید حسینی

شهید حسینی

شهید حسینی

شهید محمدی عباسی

منطقه ۱۸

کمیسیون نامگذاری معابر و اماکن عمومی

برگهٔ مشخصات

۱- نوع معبر: ☐ بن بست ☐ بن باز ☑ غیره ☐ ۲- ابعاد معبر: طول ۱۲۵ متر عرض ۱۰ متری

۳- تاریخچه نام معبر (توضیح):

۴- در صورتی که معبر به نام یکی از مالکین می باشد آیا هم اکنون مالک در معبر فوق الذکر ساکن است یا خیر؟ [illegible]

۵- نشانی دقیق معبر: [illegible] ۶- نشانی دقیق محل سکونت خانواده شهید: [illegible]

۷- نام معابر اطراف: شمال [illegible] جنوب [illegible] شرق [illegible] غرب [illegible]

۸- اسامی قبلی معبر به ترتیب قدمت: ۱- [illegible] ۲- — ۳- —

۹- تعداد خانوار ساکن در معبر: ۱۵۰ الی ۱۶۰ خانوار

۱۰- توضیحات ضروری: —

۱۱- کادر زیر توسط خانواده محترم شهید تکمیل گردد.

اینجانب والدین / همسر / برادر / خواهر شهید متعهد می گردم که قبلاً هیچ معبر / میدان / بوستانی در سطح شهر تهران به نام شهید مورد نظر نامگذاری نگردیده است. لذا در صورتی که خلاف این امر ثابت شود شهرداری تهران مجاز به تغییر نام پلاک معبر جدید می باشد.

نام و نام خانوادگی امضاء

تاریخ

نقشه دستی

شمال

تکمیل کنندگان برگه:

۱- [illegible]

۲- [illegible]

تأیید و گواهی مسئول ذیربط:

سمت مدیر روابط عمومی شهردار منطقه

مهر و امضاء

امضاء

امضاء

❖ لطفاً نقشه معبر مورد نظر در قطع A4 به پیوست ارسال گردد.

# محله ولیعصر شمالی

ولی عصر
پارک گلستان
(گلستانه)
پارک ولی عصر
شهید برادران بهرامی
شهید دانشجو آهوز
شهید ابالتائی
شهید محسن جعفری
ادارهٔ ثبت احوال
انبار
آیت‌الله سعیدی
نهم بوستان
جمشیدی
صاحب الزمان
فراهانی
باقری
محمدی
غفوری
حمیدیان
طاهری
زینب
فاطمی
فتحی نژاد
صاحب الزمان
هفتم
پارک اردیبهشت
باران
کاظمی
بهار
ولی عصر
شهید برادران بهرامی
افشار (۱۵)
شهریاری
شادمان
کامرانی
فلکه
حمیدی
نیکویی
رضوانی
کروبی
چمنی
میدان
فاطمی
حسینی
باقری
اکبری
ولی
شهادت
جهران
علوی
محمدی
عادل
اسلامی
صاحب الزمان
شهید گورکانی
شهید شرف
شهید همدانی
شهید نری
رضایی
استاد مطهری
عباس خانی
میدان
۱۸ متری
۱۸ متری، پاسه خانه
پاسداران
سلیمانی
فرجی
محمدی (۶)
زارع
بهرامی
ملکی (۱)
شجاعی
مرکز تلفن ولی عصر
کلانتری شهری ولی عصر
مختاری
کاظمی
اوصالی (۴)
هاشمی
زمین ورزشی نواب صفوی
انبار آهن
پاسداران
سلیمانی
عدالت
شمس
عمران
اول ولی عصر
۸ متری دوم
سلیمانپور
کامرانی
فلکه
شادمان
غفوری
حمیدیان
نیکویی
رضوانی
کروبی
چمنی
میدان
فاطمی
حسینی
باقری
اکبری
ولی
شهادت
جهران

شهید محسن جعفری

منطقه ۱۸

کمیسیون نامگذاری معابر و اماکن عمومی

برگهٔ مشخصات

۱- نوع معبر: ☐ بن بست ☐ بن باز ☑ غیره ☐ ۲- ابعاد معبر: طول ۱۵۰ متر عرض ۸ متری

۳- تاریخچه نام معبر (توضیح: خیابان از ابتدا بر طرف ... گذشته باشد، نامگذاری شده، رفتار ... نام نهاده شده است) این معبر نیز از جمله معابری است که در جلسات نامگذاری شده است

۴- در صورتی که معبر به نام یکی از مالکین می باشد آیا هم اکنون مالک در معبر فوق الذکر ساکن است یا خیر؟ از ... تا ... تغییر نام داده شده است.

۵- نشانی دقیق معبر: ... ۶- نشانی دقیق محل سکونت خانواده شهید: ...

۷- نام معابر اطراف: شمال خ طالقانی جنوب خ شهیدان تهرانی شرق خ به خیال غرب خ حمیدی

۸- اسامی قبلی معبر به ترتیب قدمت: ۱- ... ۲- ... ۳- ...

۹- تعداد خانوار ساکن در معبر: ۷۰۰ خانوار ... ۱۷۰ خانوار ...

۱۰- توضیحات ضروری:

۱۱- کادر زیر توسط خانواده محترم شهید تکمیل گردد.

اینجانب والدین / همسر / برادر / خواهر شهید ... متعهد می گردم که قبل هیچ معبر / میدان / بوستانی در سطح شهر تهران به نام شهید مورد نظر نامگذاری نگردیده است. لذا در صورتی که خلاف این امر ثابت شود شهرداری تهران مجاز به تغییر نام پلاک معبر جدید می باشد.

نام و نام خانوادگی ... امضاء

تاریخ

نقشه دستی

شمال

تکمیل کنندگان برگه:

۱- ... امضاء

۲- ... امضاء

تأیید و گواهی مسئول ذیربط:

سمت ...

شهردار منطقه

مهر و امضاء

* لطفاً نقشه معبر مورد نظر در قطع A4 به پیوست ارسال گردد.

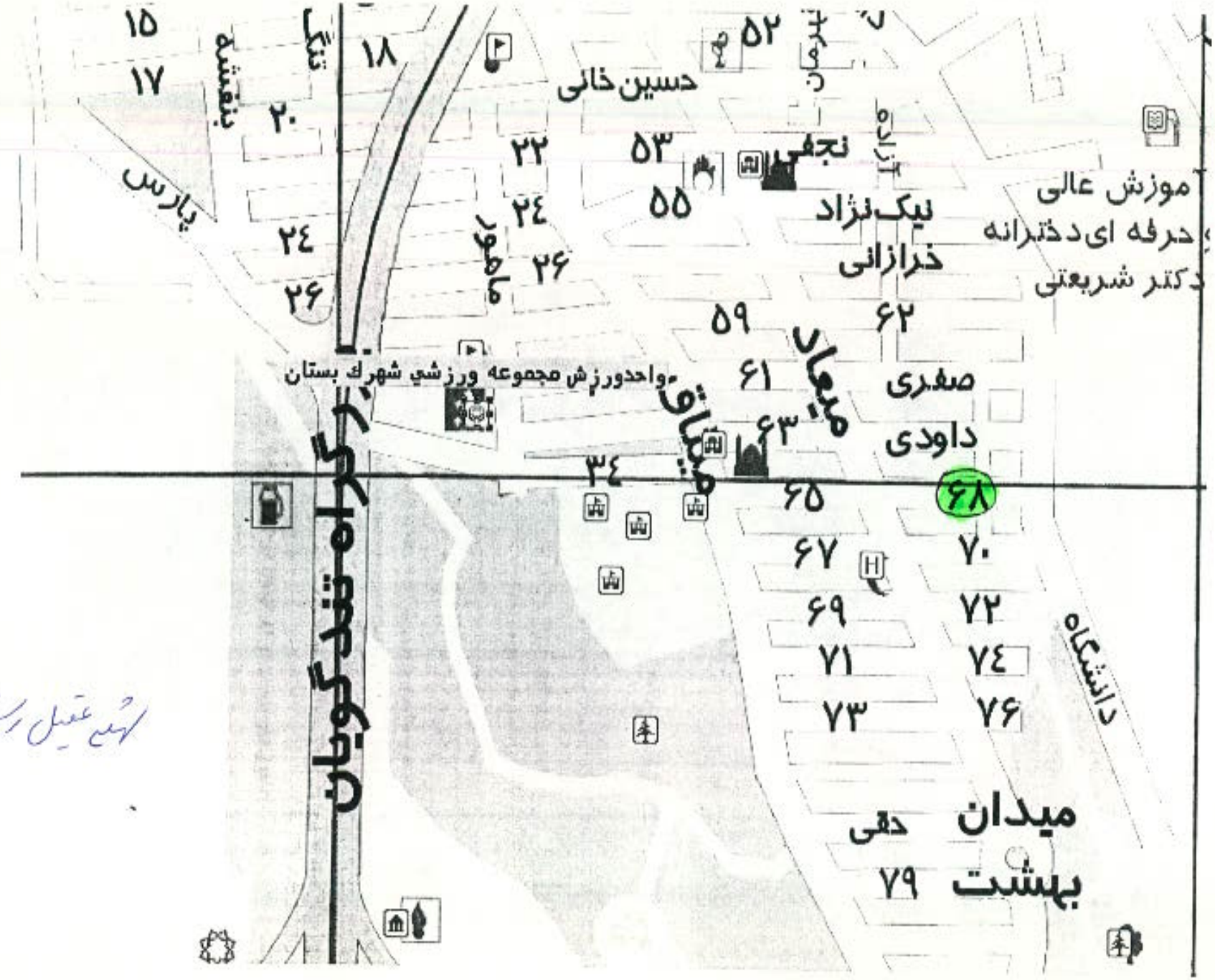


شهید عقیل رستمی

شهید عقیل رستمی
سفته ۱۹

# کمیسیون نامگذاری معابر و اماکن عمومی

## برگه مشخصات

۱- نوع معبر : بن بست: ☐ بن باز: ☒ غیره : ☐ ۲ - ابعاد معبر: تقریبی طول: ۱۱۰۰ متر عرض : ۱۰ متر

۳- تاریخچه معبر(توضیح دهید):

٤- در صورتی که معبر به نام یکی از مالکین می باشد آیا هم اکنون مالک در معبر فوق الذکر ساکن است یا خیر؟ بله

٥- نشانی دقیق معبر: خانی آباد نو ـ ۲۰متری میعاد ـ کوچه ۶۸ ـ پ ۱۳

٦- نشانی دقیق محل سکونت خانواده شهید: خانی آباد نو ـ ۲۰متری میعاد ـ کوچه ۶۸ ـ پ ۱۳

۷- نام معابر اطراف : شمال: کوچه ۶۶ جنوب: کوچه ۷۰ شرق: خیابان دانشگاه غرب: خیابان میعاد

۸- اسامی قبلی معبر به ترتیب قدمت: ۱- ۲- ۳-

۹- تعداد خانوار ساکن در معبر : ۳۲۰ خانوار

۱۰- توضیحات ضروری :

۱۱- کادر زیر توسط خانواده محترم شهید تکمیل گردد.

اینجانب والدین/ همسر برادر/خواهر شهید متعهد می گردم که قبلا" هیچ معبر/ میدان/ بوستانی در سطح شهر تهران به نام شهید مورد نظر نامگذاری نگردیده است. لذا در صورتی که خلاف این امر ثابت شود شهرداری تهران مجاز به تغییر نام پلاک معبر جدید می باشد.

نام و نام خانوادگی امضاء

تاریخ

نقشه دستی

شمال

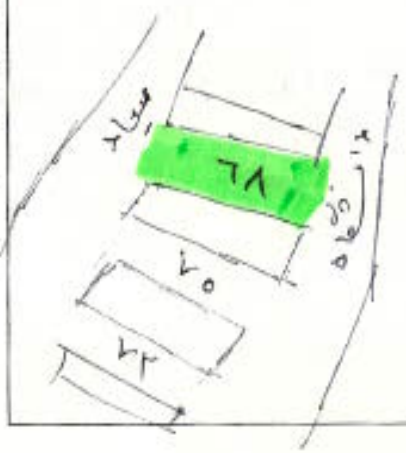


تکمیل کنندگان برگه :

۱- اعظم یزدان پناه امضاء

۲- [illegible] امضاء

تایید و گواهی مسئول ذیربط :

سمت: مدیر روابط عمومی امضاء

شهردار منطقه: رضا نگهبان

مهر و امضاء

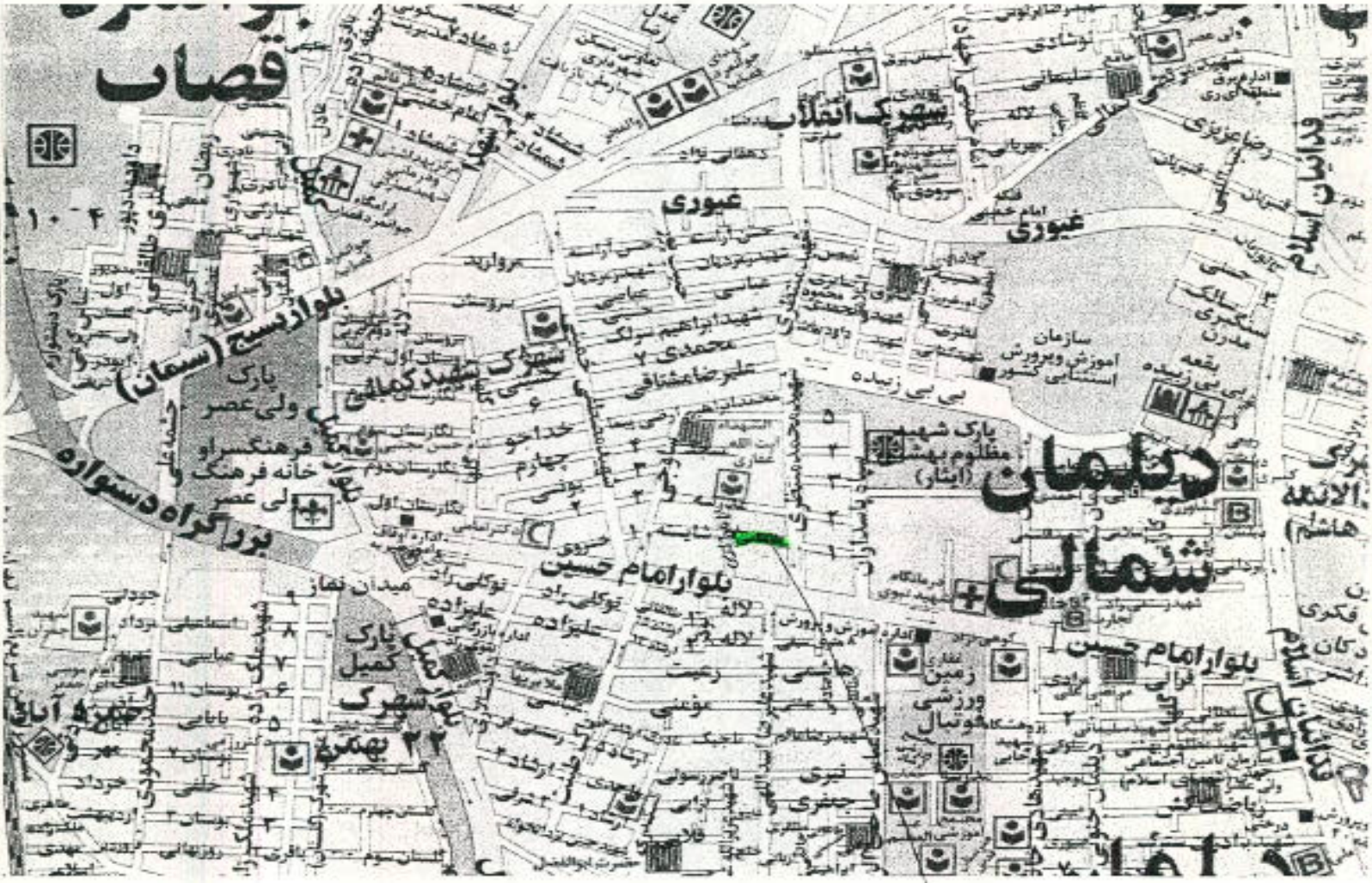


محل مورد نظر

احمد مظفر عبدلی

شهید مظفر عبدی

صفحه ۲۰

## کمیسیون نامگذاری معابر و اماکن عمومی

### برگهٔ مشخصات

۱- نوع معبر: ☐ بن بست ☐ بن باز ☑ غیره ☐ ۲-ابعاد معبر: طول ۹۶/۵ عرض ۸ متر

۳- تاریخچه نام معبر( توضیح):

۴- در صورتی که معبر به نام یکی از مالکین می باشد آیا هم اکنون مالک در معبر فوق الذکر ساکن است یا خیر ؟

۵- نشانی دقیق معبر: شهرک ... خیابان امام حسین خیابان شهید ... ۶- نشانی دقیق محل سکونت خانواده شهید: شهرک ... خیابان امام حسین خیابان شهید ... کوچه ... پلاک ۱۰

۷- نام معابر اطراف: شمال کوچه ... جنوب خیابان ... شرق خیابان شهید ... غرب کوچه شهید ...

۸- اسامی قبلی معبر به ترتیب قدمت: ۱- کوچه ... ۲- ... ۳- ...

۹- تعداد خانوار ساکن در معبر: ۴ خانوار

۱۰- توضیحات ضروری: شهید ... در ... متولد ... ۲۰ ... است و جزء امضاء ... ارسال ... نامگذاری ... می باشد

۱۱- کادر زیر توسط خانواده محترم شهید تکمیل گردد.

اینجانب والدین / همسر / برادر / خواهر شهید متعهد می گردم که قبلاً هیچ معبر / میدان / بوستانی در سطح شهر تهران به نام شهید مورد نظر نامگذاری نگردیده است. لذا در صورتی که خلاف این امر ثابت شود شهرداری تهران مجاز به تغییر نام پلاک معبر جدید می باشد.

نام و نام خانوادگی

امضاء

تاریخ

نقشه دستی

شمال

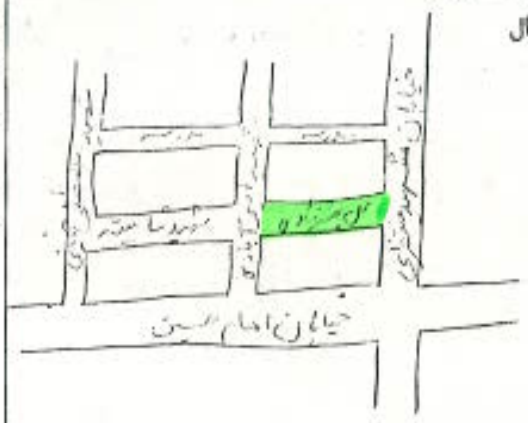


تکمیل کنندگان برگه:

۱- ابوالقاسمی

۲-

تأیید و گواهی مسئول ذیربط:

سمت

شهردار منطقه

امضاء

امضاء

امضاء

مهر و امضاء

❖ لطفاً نقشه معبر مورد نظر در A4 به پیوست ارسال گردد.

محل پیشنهادی

اصغر محمدرضا کیانی

شهید محمدرضا کیانی

منطقه ۲۰

## کمیسیون نامگذاری معابر و اماکن عمومی

### برگهٔ مشخصات

۱- نوع معبر: ☐ بن بست ☑ بن باز ☐ غیره ☐ ۲-ابعاد معبر: طول ۴۵/۵ متر عرض ۱۰ متر

۳- تاریخچه نام معبر( توضیح):

۴- در صورتی که معبر به نام یکی از مالکین می باشد آیا هم اکنون مالک در معبر فوق الذکر ساکن است یا خیر ؟

۵- نشانی دقیق معبر: شهرری خیابان جواهردشت بن بست خیابان شهید حنیفزاده

۶- نشانی دقیق محل سکونت خانواده شهید: شهرری خیابان جواهردشت بن بست خیابان شهید حنیفزاده کوچه بهدا پلاک غرب خیابان شهید حسن حنیفزاده ۱/۲ و ۱/۳

۷- نام معابر اطراف: شمال بن بست تیم غربی جنوب بن بست جواهردشت شرق بن بست

-۲ -۳

۸- اسامی قبلی معبر به ترتیب قدمت: ۱- کوچه بهدا است

۹- تعداد خانوار ساکن در معبر : ۴ خانوار

۱۰- توضیحات ضروری: شهید محمدرضا کیانی از شهدای شهرری و حدود ۲۰ سال باشد و مجوز استان مبنی بر ارائه گل برای نامگذاری معبر می باشد.

۱۱- کادر زیر توسط خانواده محترم شهید تکمیل گردد.

اینجانب والدین / همسر / برادر / خواهر شهید متعهد می گردم که قبلاً هیچ معبر / میدان / بوستانی در سطح شهر تهران به نام شهید مورد نظر نامگذاری نگردیده است. لذا در صورتی که خلاف این امر ثابت شود شهرداری تهران مجاز به تغییر نام پلاک معبر جدید می باشد.

نام و نام خانوادگی عالیه جعفری

همسر شهید محمدرضا کیانی

امضاء

تاریخ

نقشه دستی

شمال

محل بن بست

تکمیل کنندگان برگه:

۱- ایران سمی

۲-

تأیید و گواهی مسئول ذیربط :

سمت

شهردار منطقه

امضاء

امضاء

امضاء

مهر و امضاء

❖ لطفاً نقشه معبر مورد نظر در A4 به پیوست ارسال گردد.

محل مورد نظر

اشرف
حسینعلی زاده

شهید علیرضا اسد اللهی

شهید مرتضی حسینی زاده

صفحه ۲۵

کمیسیون نامگذاری معابر و اماکن عمومی

برگهٔ مشخصات

۱- نوع معبر: ☐ بن بست ☐ بن باز ☑ غیره ☐ ۲-ابعاد معبر: طول ۸۱۰۰ متر عرض ۸ متر

۳- تاریخچه نام معبر( توضیح):

۴- در صورتی که معبر به نام یکی از مالکین می باشد آیا هم اکنون مالک در معبر فوق الذکر ساکن است یا خیر ؟

۵- نشانی دقیق معبر: شهرری خیابان نداشیان از سلام جداز بیان تا شیخ مصطفی نبش بعد بزرگ ۶- نشانی دقیق محل سکونت خانواده شهید: خیابان نداشیان از سلام نبش بعد بزرگ کوچه حسین آباد شهید یوسف دوم پلاک ۹

۷- نام معابر اطراف: شمال کوچه تاجیک جنوب کوچه شهید ترکمان پری شرق خیابان شهید غیوری غرب کوچه تاجیک

۸- اسامی قبلی معبر به ترتیب قدمت: ۱- کوچه شهید درم ۲- ۳-

۹- تعداد خانوار ساکن در معبر : ۰ خانوار

۱۰- توضیحات ضروری:

۱۱- کادر زیر توسط خانواده محترم شهید تکمیل گردد.

اینجانب والدین / همسر / برادر / خواهر شهید متعهد می گردم که قبلاًهیچ معبر / میدان / بوستانی در سطح شهر تهران به نام شهید مورد نظر نامگذاری نگردیده است. لذا در صورتی که خلاف این امر ثابت شود شهرداری تهران مجاز به تغییر نام پلاک معبر جدید می باشد.

نام و نام خانوادگی: نام حسینی زاده نسبت شهید مرتضی حسینی زاده

امضاء

تاریخ

نقشه دستی

شمال

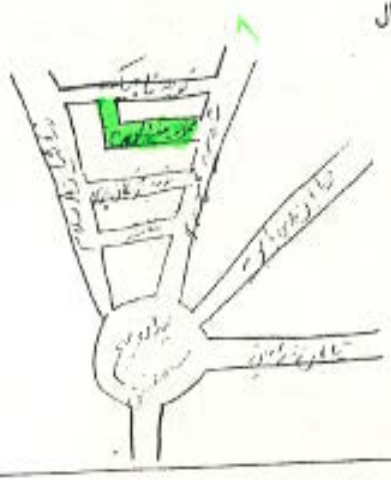

تکمیل کنندگان برگه:

۱- ابوالقاسم

۲-

تأیید و گواهی مسئول ذیربط :

سمت

شهردار منطقه

امضاء

امضاء

امضاء

مهر و امضاء

❖ لطفاً نقشه معبر مورد نظر در A4 به پیوست ارسال گردد.

اقدسیه
نفرآباد
شهرری
کوی اسلام
بزرگراه کمربندی شهری
بزرگراه تهران - ورامین
زکریای رازی
پارک
باغ
قلعه گبری
شهرک شهید عباسی
پارک دانش
شرکت ایرانیت
بنگاه رسته آبادی
جاده ده خیر
۱۰۵۳

شهید محمدرضا ابوطالبی

۱۰

شماره ۲۵

کمیسیون نامگذاری معابر و اماکن عمومی

برگهٔ مشخصات

۱- نوع معبر: ☐ بن بست ☑ بن باز ☐ غیره ☐ ۲-ابعاد معبر: طول ۲۷ متر عرض ۵ متر

۳- تاریخچه نام معبر( توضیح):

۴- در صورتی که معبر به نام یکی از مالکین می باشد آیا هم اکنون مالک در معبر فوق الذکر ساکن است یا خیر ؟

۵- نشانی دقیق معبر: شهرری خیابان ۱۴ متری از خیابان شهید کریمی شیرازی

۶- نشانی دقیق محل سکونت خانواده شهید: شهرری خیابان ۱۴ متری از خیابان شهید کریمی شیرازی کوچه ابوطالبی

۷- نام معابر اطراف: شمال کوچه شهید طهری جنوب کوچه شهید شیرازی

شرق خیابان شهید کریمی شیرازی غرب فضای سبز

-۲ -۳

۸- اسامی قبلی معبر به ترتیب قدمت: ۱- کوچه دوم غربی

۹- تعداد خانوار ساکن در معبر: ۴۰ خانوار

۱۰- توضیحات ضروری:

۱۱- کادر زیر توسط خانواده محترم شهید تکمیل گردد.

اینجانب والدین / همسر / برادر / خواهر شهید متعهد می گردم که قبلاًهیچ معبر/ میدان/ بوستانی در سطح شهر تهران به نام شهید مورد نظر نامگذاری نگردیده است. لذا در صورتی که خلاف این امر ثابت شود شهرداری تهران مجاز به تغییر نام پلاک معبر جدید می باشد.

امضاء

نام و نام خانوادگی: مرتضی ابوطالبی

تاریخ

نقشه دستی

شمال

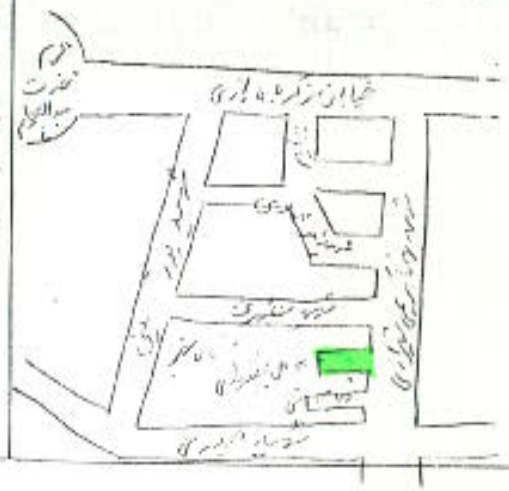

تکمیل کنندگان برگه:

۱- ابوالقاسم

۲-

تأیید و گواهی مسئول ذیربط :

سمت

شهردار منطقه

امضاء

امضاء

امضاء

امضاء

❖ لطفاً نقشه معبر مورد نظر در A4 به پیوست ارسال گردد.

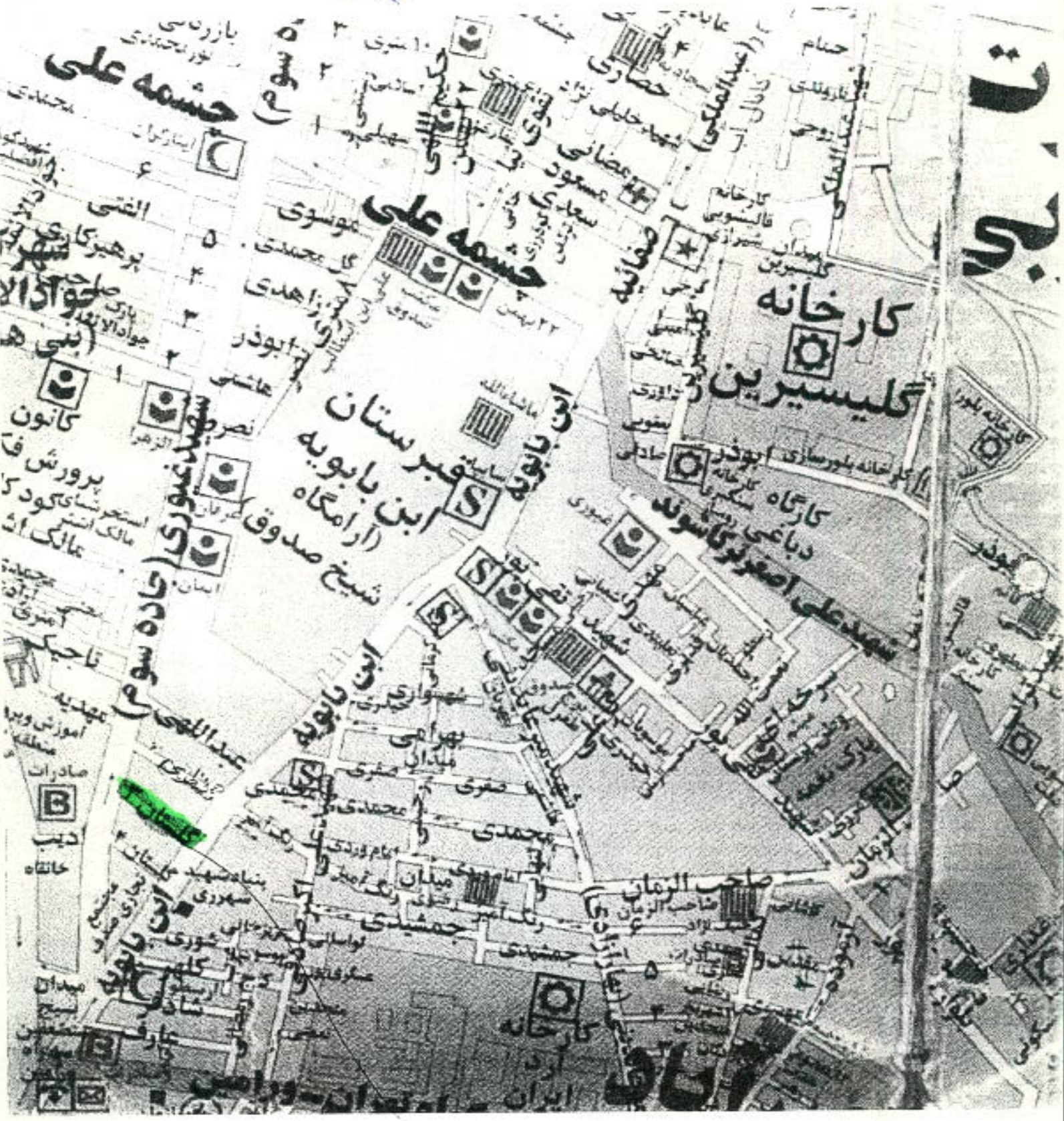
جشمه علی
جشمه علی
کارخانه
گلیسیرین
قبرستان
ابن بابویه
(ارامگاه
شیخ صدوق)
ابن بابویه
شهید علی اصغر نوشاوند
جاده سوم
ابن بابویه
بهرامی
محمدی
صاحب الزمان
جمشیدی
کارخانه
ایران

شهید علی اصغر اسدی
منطقه ۲۰

کمیسیون نامگذاری معابر و اماکن عمومی

برگهٔ مشخصات

۱- نوع معبر: ☐ بن بست ☐ بن باز ☑ غیره ☐ ۲-ابعاد معبر: طول ۵۰ متر عرض ۸ متر

۳- تاریخچه نام معبر( توضیح):

۴- در صورتی که معبر به نام یکی از مالکین می باشد آیا هم اکنون مالک در معبر فوق الذکر ساکن است یا خیر ؟

۵- نشانی دقیق معبر: تهرانپارس میدان بسیج مستضعفین خیابان ابن بابویه

۶- نشانی دقیق محل سکونت خانواده شهید: تهرانپارس میدان بسیج خیابان ابن بابویه کوچه تیرانگ آبنوس کوچه ۲

۷- نام معابر اطراف: شمال کوچه شهید عزیزی جنوب میدان بسیج شرق خیابان ابن بابویه غرب خیابان شهید عزیزی

۸- اسامی قبلی معبر به ترتیب قدمت: ۱- گلستان سوم ۲- ۳-

۹- تعداد خانوار ساکن در معبر : ۳۵ خانوار

۱۰- توضیحات ضروری:

۱۱- کادر زیر توسط خانواده محترم شهید تکمیل گردد.

اینجانب والدین / همسر / برادر / خواهر شهید متعهد می گردم که قبلاًهیچ معبر / میدان / بوستانی در سطح شهر تهران به نام شهید مورد نظر نامگذاری نگردیده است. لذا در صورتی که خلاف این امر ثابت شود شهرداری تهران مجاز به تغییر نام پلاک معبر جدید می باشد.

نام و نام خانوادگی: علی اکبر اسدی

امضاء

تاریخ

نقشه دستی

شمال

میدان بسیج مستضعفین

تکمیل کنندگان برگه:

۱- ایران اسدی

۲-

تأیید و گواهی مسئول ذیربط :

سمت

شهردار منطقه

امضاء

امضاء

امضاء

مهر و امضاء

❖ لطفاً نقشه معبر مورد نظر در A4 به پیوست ارسال گردد.

یادداشت

تکیه کردن الماس مقدم

شهید شهروز الماسی مقدم

کمیسیون نامگذاری معابر و اماکن عمومی

برگه مشخصات منطقه ۱۲

۱- نوع معبر: بن بست ☐ بن باز ☑ غیره ☐ ۲- ابعد معبر : طول ۱۵۰ متر عرض ۶ و ۳ متر

۳- تاریخچه نام معبر (توضیح ) :

۴- در صورتی که معبر به نام یکی از مالکین می باشد آیا هم اکنون مالک در معبر فوق الذکر ساکن است یا خیر؟

۵- نشانی دقیق معبر: ضلع جنوبی خ انقلاب نرسیده به پیچ شمیران کوچه نفیسی ۶- نشانی دقیق محل سکونت خانواده شهید : خیابان انقلاب نرسیده به پیچ شمیران کوچه نفیسی کوچه متین نهایی د ط ۲

۷- نام معابراطراف : شمال خ انقلاب جنوب خ هدایت شرق غرب

۸- اسامی قبلی معبر به ترتیب قدمت : ۱- ۲- ۳-

۹- تعداد خانوار ساکن در معبر : ۱۵۰

۱۰- توضیحات ضروری :

۱۱- کادر زیر توسط خانواده محترم شهید تکمیل گردد.

| | | |
|---|---|---|
| انجانب والدین / همسر / برادر / خواهر شهید<br>متعهد می گردم که قبلاً هیچ معبر / میدان / بوستانی در سطح شهر تهران به نام شهید مورد نظر نامگذاری نگردیده است . لذا در صورتی که خلاف این امر ثابت شود شهرداری تهران مجاز به تغییر نام پلاک معبر می باشد .<br>نام و نام خانوادگی مادر شهید امضاء<br>تاریخ ۸۷/۷/۲۲ | نقشه دستی<br>شمال<br>خ انقلاب<br>خ جردان قدیمی<br>کوچه نفیسی | تکمیل کنندگان برگه :<br>۱- امضا<br>۲- امضا<br>تایید و گواهی مسئول ذیربط :<br>سمت امضا<br>شهردار منطقه<br>مهر و امضا |

یادداشت

شب بروز نیک پور

شهید بهروز نیک پور

منطقه ۱۲

# کمیسیون نامگذاری معابر و اماکن عمومی

## برگه مشخصات

۱- نوع معبر: بن بست ☐ بن باز ☒ غیره ☐ ۲- ابعاد معبر : طول ۱۷۰ متر عرض ۶ متر

۳- تاریخچه نام معبر (توضیح ) :

۴- در صورتی که معبر به نام یکی از مالکین می باشد آیا هم اکنون مالک در معبر فوق الذکر ساکن است یا خیر؟

۵- نشانی دقیق معبر: خ ری - کوچه دردار غربی - حمام نواب - کوچه بیدل ۶- نشانی دقیق محل سکونت خانواده شهید : خ ری - کوچه دردار غربی - حمام نواب - کوچه بیدل - کوچه شهید اسماعیل نژاد بلاک ۱۹

۷- نام معابراطراف : شمال امیرکبیر شرقی جنوب ۱۵ خرداد شرقی شرق ری غرب مصطفی خمینی

۸- اسامی قبلی معبر به ترتیب قدمت : ۱- بیدل ۲- ۳-

۹- تعداد خانوار ساکن در معبر : ۱۵۰ خانوار

۱۰- توضیحات ضروری :

۱۱- کادر زیر توسط خانواده محترم شهید تکمیل گردد.

اینجانب والدین / ~~همسر~~ / برادر / خواهر شهید مرتضی نیک پور متعهد می گردم که فعلاً هیچ معبر / میدان / بوستانی در سطح شهر تهران به نام شهید مورد نظر نامگذاری نگردیده است . لذا در صورتی که خلاف این امر ثابت شود شهرداری تهران مجاز به تغییر نام پلاک معبر می باشد .

نام و نام خانوادگی مرتضی نیک پور امضا

تاریخ ۱۷/۸/۸

نقشه دستی

شمال

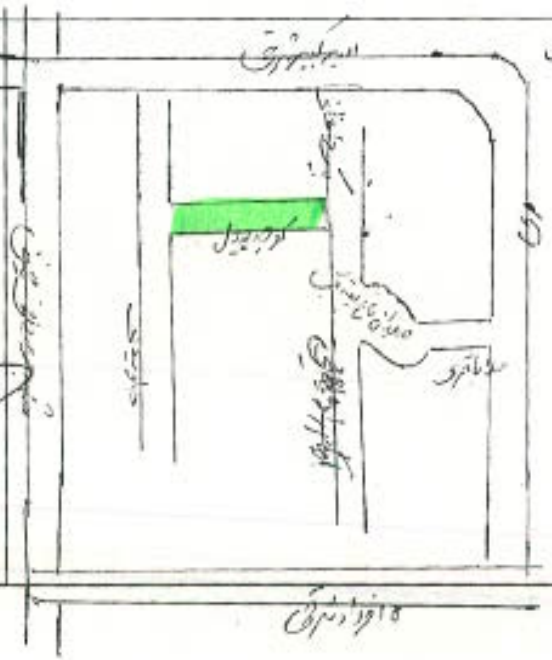


تکمیل کنندگان برگه :

۱- هادی ابوطالبی فرد

۲- محمدرضا وحیدی

تایید و گواهی مسئول ذیربط :

سمت

شهردار منطقه

امضا

امضا

امضا

مهر و امضا

تحویل سرکار خانم هستی نوری (از منطقه ۱۵)

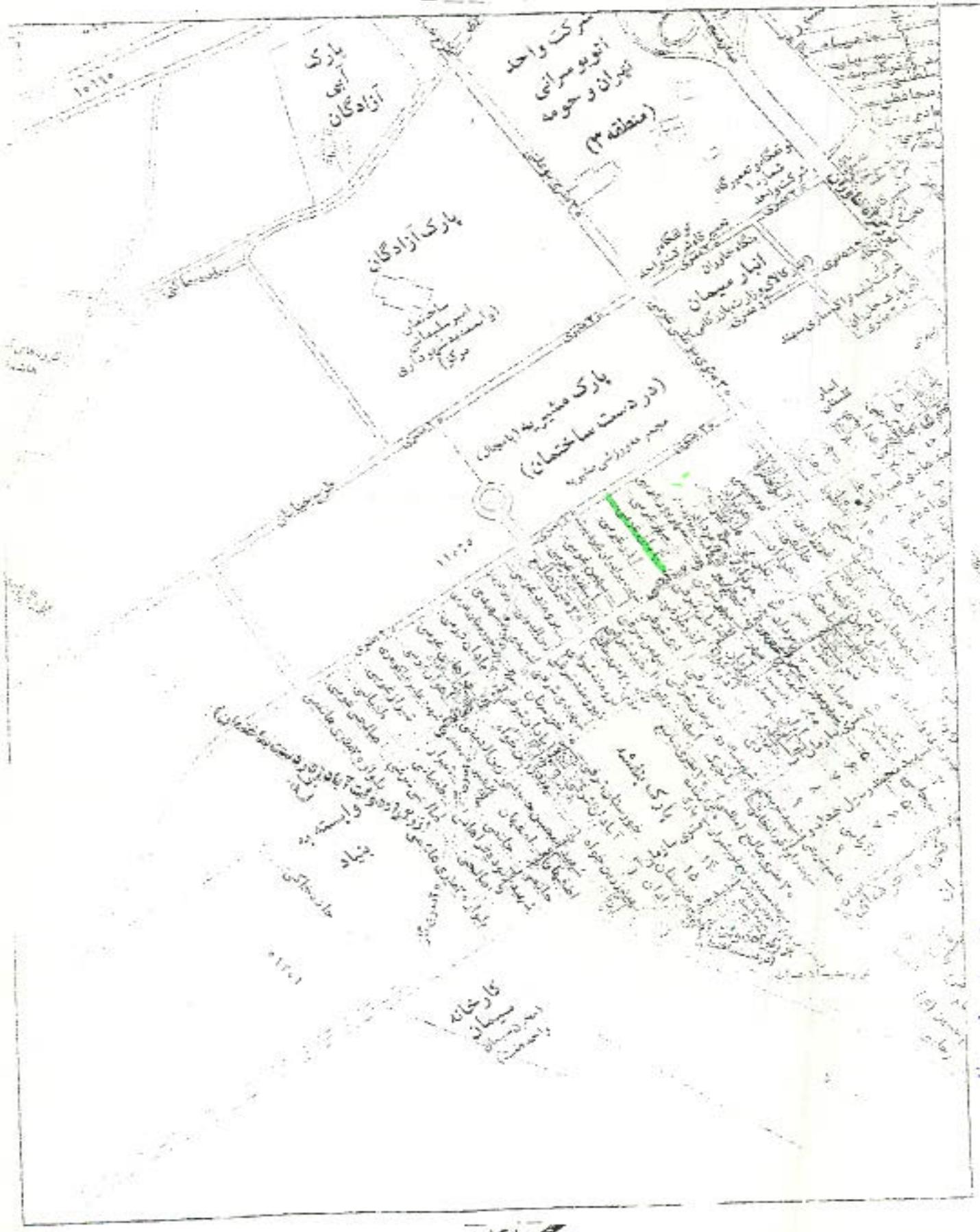


استخراج فنی

تحویل سرکار خانم همتی

از دوال طوی حرارتی ۱۵ مربوط به پرونده شهید رایوش نشی



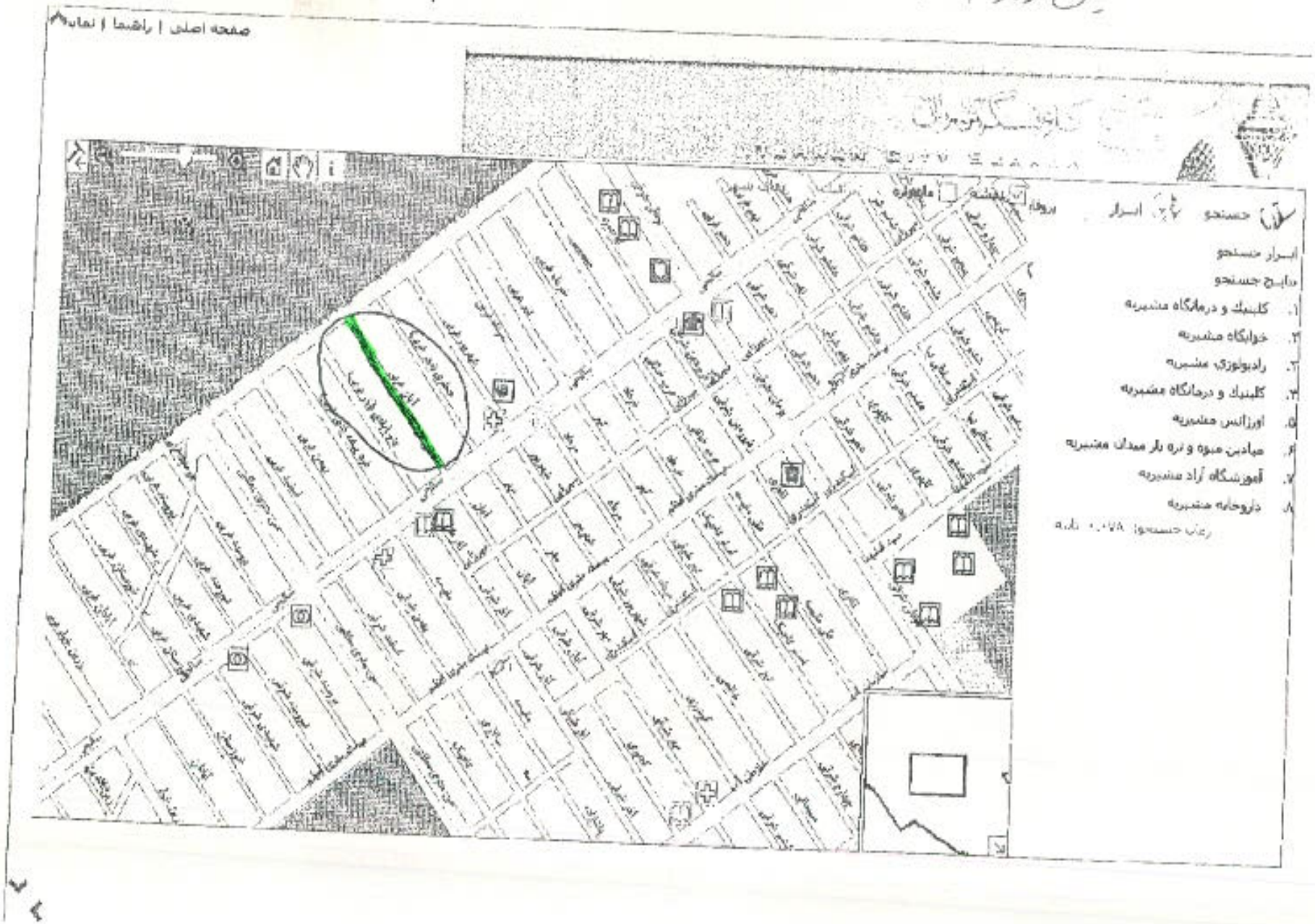




Feb. 08 2009 04:43PM P1
FAX NO. :3152926
FROM :MIS

شهید داریوش منشی

منطقه ۱۵

پیشنهاد نامگذاری معابر و اماکن عمومی

برگه مشخصات

۱- نوع معبر: ☐ بن بست ☐ بن باز ☐

۲- تاریخچه نام معبر (توضیح):

۳- در صورتی که معبر به نام یکی از مالکین می باشد آیا مالک در معبر ساکن است یا خیر؟

۴- نشانی دقیق معبر: ابتدای معبر شریه ۳۰ متری صالحی بعد از میدان روبار روبروی شورای اسلامی آبان غربی

۵- نام معابر اطراف: شمال مهر غربی جنوب شهید طاح آبادی

۶- اسامی قبلی معبر به ترتیب قدمت: ۱- آبان غربی

۷- تعداد خانوار ساکن در معبر: ۲۰۰ خانوار

۸- توضیحات ضروری:

۹- کارت ورود توسط خانواده محترم شهید تکمیل شود

عرض ۸ متر

طول ۳۰۰ متر

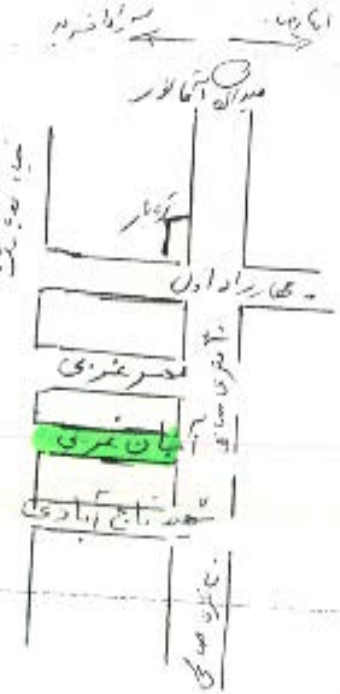


اینجانب والدین / همسر / برادر / خواهر شهید شهید می گردم که قبلاً هیچ معبر / میدان / بوستانی در سطح شهر تهران به نام شهید مورد نظر نامگذاری نگردیده است. لذا در صورتی که خلاف این امر ثابت شود شهرداری تهران مجاز به تغییر نام پلاک معبر جدید می باشد.

نام و نام خانوادگی: شورای شهر مادر شهید بدرالدوله

امضاء

۱- حسن شهید ثانی

امضاء

۲- تایید و گواهی مسئول ذیربط: سمت: معاون زاده سرپرست اداره امضاء

شهردار منطقه

محمد پورنوری

مهر و امضاء

امضاء

۰ لطفاً نقشه معبر مورد نظر بر قطعه A4 به پیوست ارسال گردد.

0

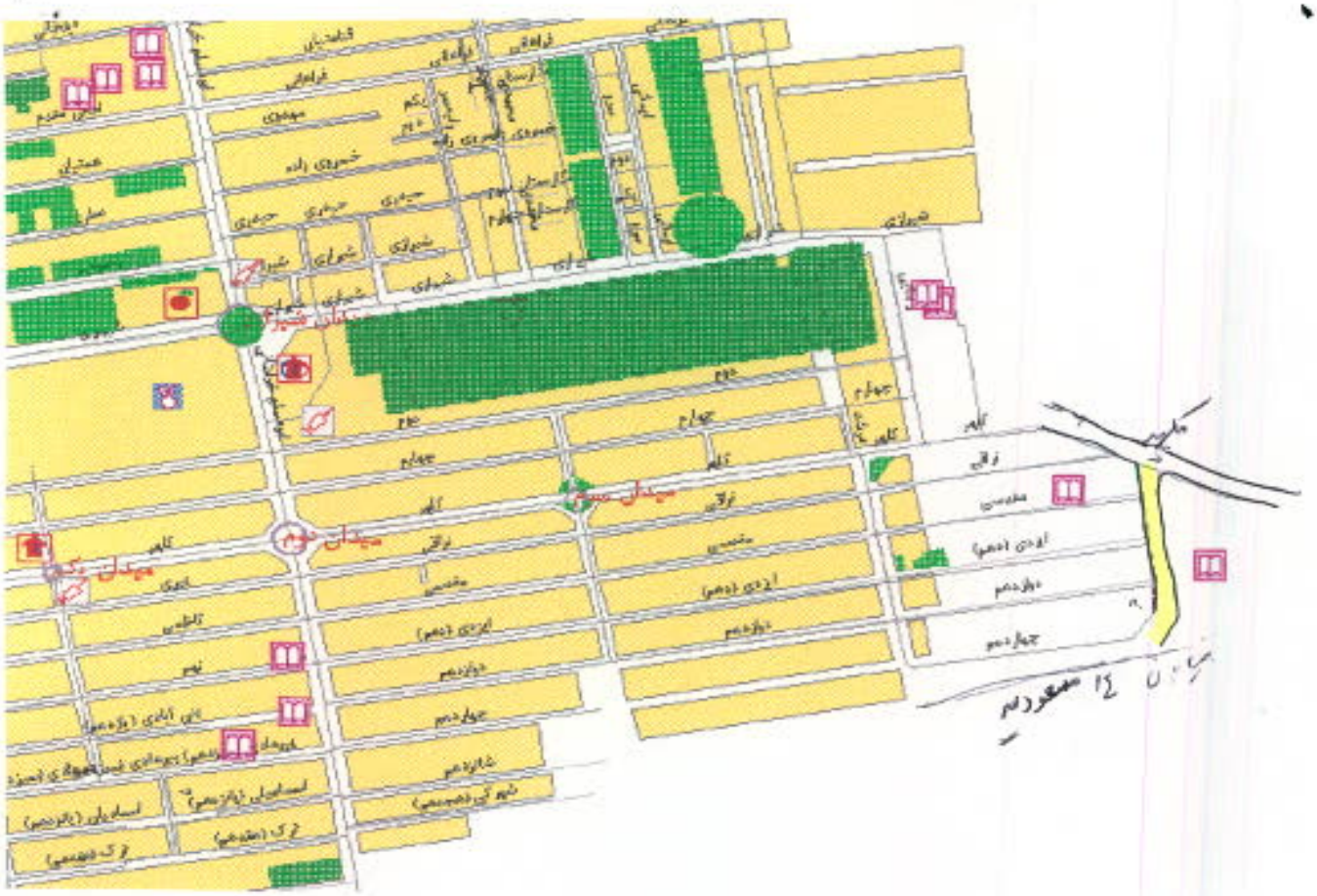


شیخ محمد تقی

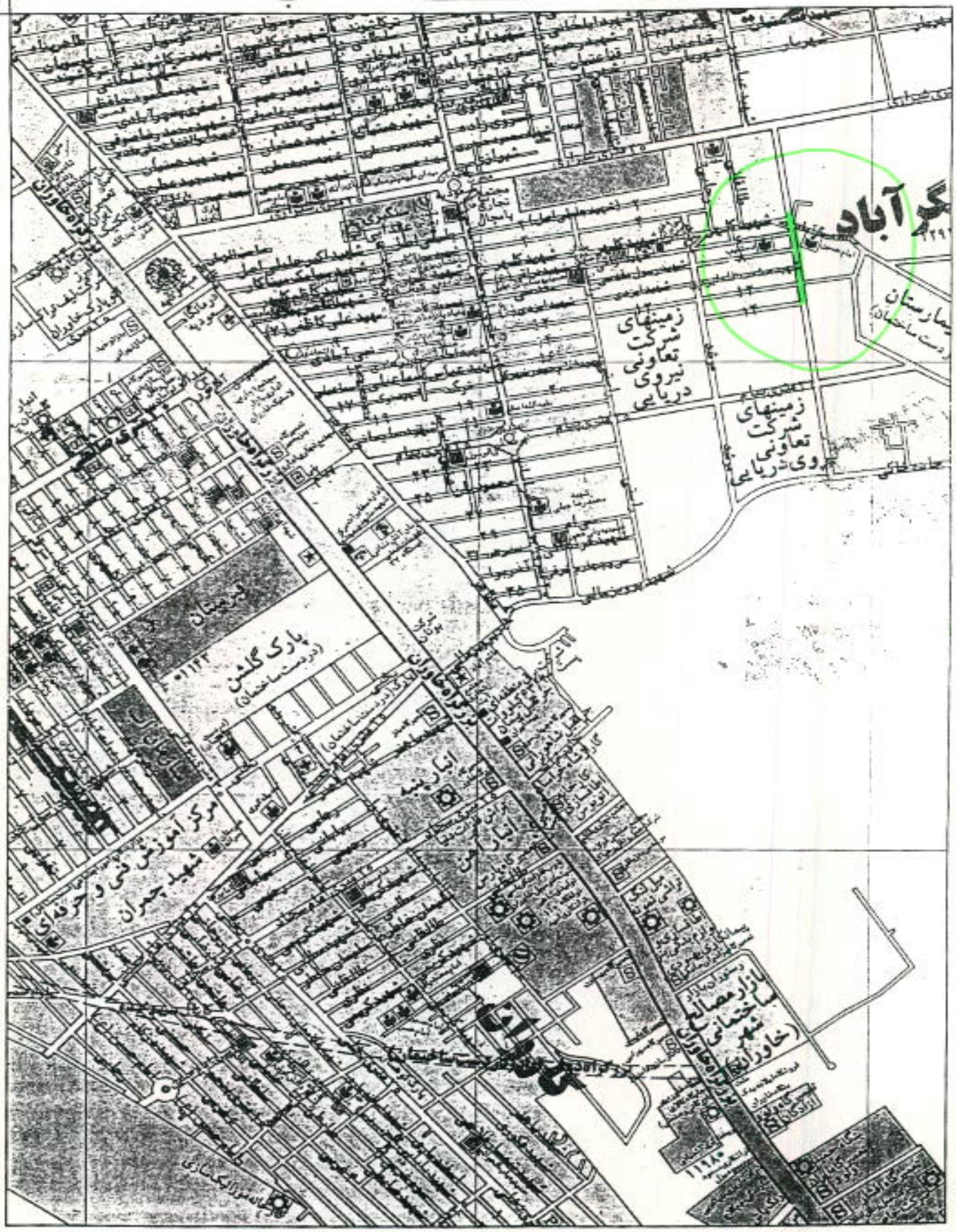
ب
۱۱۰
الف
۱
۲
۳
۱۳۳
زمینهای شرکت تعاونی نیروی دریایی
زمینهای شرکت تعاونی نیروی دریایی
پارک گلشن
(درخت ساختمان)
انبار پنبه
مرکز آموزش فنی و حرفه‌ای شهید جهران
بازار مصالح ساختمانی شهر (خاوران)
۱۳۷

شهید محمد تقی

کمیسیون نامگذاری معابر و اماکن عمومی منطقه ۱۵

برگه مشخصات

۱- نوع معبر: ☐ بن بست ☐ بن باز ☑ غیره ☐ ۲- ابعاد معبر: طول ۳۰۰ متر عرض ۱۶ متر

۳- تاریخچه نام معبر (توضیح):

۴- در صورتی که معبر به نام یکی از مالکین می باشد آیا هم اکنون مالک در معبر فوق الذکر ساکن است یا خیر؟

۵- نشانی دقیق معبر:

۶- نشانی دقیق محل سکونت خانواده شهید

۷- نام معابر اطراف: شمال [illegible] جنوب [illegible] شرق [illegible] غرب [illegible]

۸- اسامی قبلی معبر به ترتیب قدمت: ۱-

۹- تعداد خانوار ساکن در معبر:

۱۰- توضیحات ضروری:

۱۱- کادر زیر توسط خانواده محترم شهید تکمیل گردد.

اینجانب والدین / همسر / برادر / خواهر شهید متعهد می گردم که قبلاً هیچ معبر / میدان / بوستانی در سطح شهر تهران به نام شهید مورد نظر نامگذاری نگردیده است. لذا در صورتی که خلاف این امر ثابت شود شهرداری تهران مجاز به تغییر نام پلاک معبر جدید می باشد.

نام و نام خانوادگی: سکینه تقی

امضاء

تاریخ ۸۵/۱/۲۹

نقشه معبر

شمال

تکمیل کنندگان برگ:

۱- [illegible]

۲- [illegible]

امضاء

تایید و گواهی مسئول ذیربط:

سمت [illegible]

امضاء

شهردار منطقه

مهر و امضاء

* لطفاً نقشه معبر مورد نظر در قطع A4 به پیوست ارسال گردد.

**بسمه تعالی**

موضوع: تغییر نام بن بست اول، واقع در خیابان شهید محبوب مجاز کوچه شهید اسدا.. ارجمند به نام شهید حسین شرافتی

**(حد فاصل کوچه شهید اسدا.. ارجمند تا کوچه شهید حسن احمیان)**

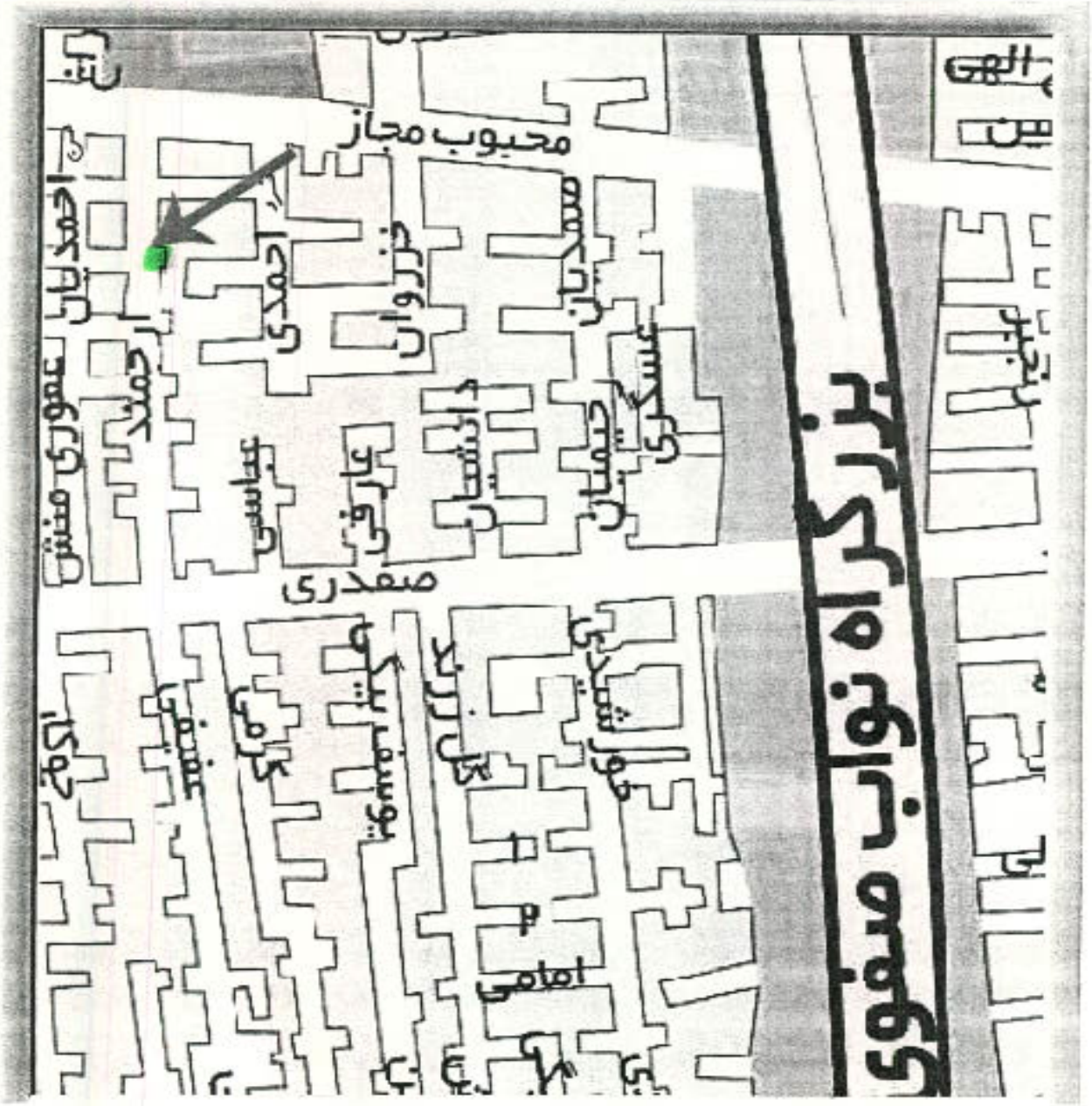

شهید حسین شرافت

کمیسیون نامگذاری معابر و اماکن عمومی

برگهٔ مشخصات

۱- نوع معبر: ☐ بن بست ☒ بن باز ☐ غیره ☐ ۲-ابعاد معبر: طول ۵۰ عرض ۳

۳- تاریخچه نام معبر( توضیح):

۴- در صورتی که معبر به نام یکی از مالکین می باشد آیا هم اکنون مالک در معبر فوق الذکر ساکن است یا خیر ؟ ــــ

۵- نشانی دقیق معبر: خیابان شهید مجیب جی، کوچه شهید اسدالله رحیمی بن اول ۶- نشانی دقیق محل سکونت خانواده شهید: خ شهید مجیب جی، کوچه شهید اسدالله رحیمی

۷- نام معابر اطراف: شمال شهید مجیب جی، جنوب شهید مصطفی صفدری شرق شهید خسرو احمدی غرب شهید حسن احمدی

۸- اسامی قبلی معبر به ترتیب قدمت: ۱- - ۲- ۳-

۹- تعداد خانوار ساکن در معبر: ۴ خانواده تقریباً ۱۰۰ نفر

۱۰- توضیحات ضروری: ـ

۱۱- کادر زیر توسط خانواده محترم شهید تکمیل گردد. ـ

اینجانب والدین / همسر / برادر / خواهر شهید متعهد می گردم که قبلاً هیچ معبر / میدان / بوستانی در سطح شهر تهران به نام شهید مورد نظر نامگذاری نگردیده است. لذا در صورتی که خلاف این امر ثابت شود شهرداری تهران مجاز به تغییر نام پلاک معبر جدید می باشد.

نام و نام خانوادگی امضاء

تاریخ

نقشه دستی

شمال

تکمیل کنندگان برگه:

۱- شهید مجیب جی امضاء

۲- امضاء

تأیید و گواهی مسئول ذیربط :

سمت امضاء

شهردار منطقه

مهر و امضاء

**بسمه تعالی**

موضوع: تغییر نام بن بست ایرج صفاری، واقع در خیابان زنجان جنوبی بین خیابان شهید حمید بهنود و خیابان طوس

به نام شهید "فرهاد طاهری"

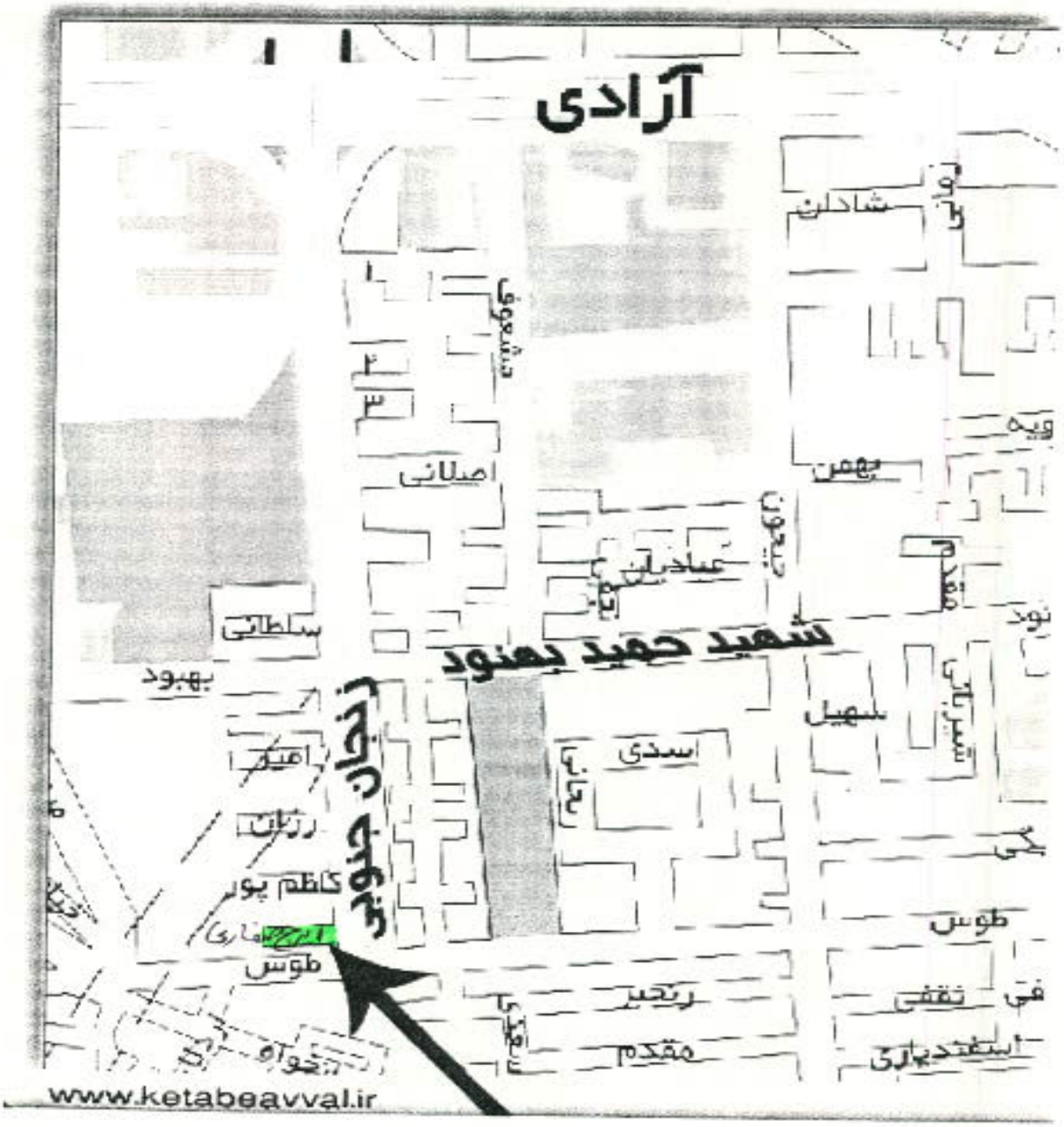


بن بست کاظم پور = شهید محمد حنفی کاظم پور

www.ketabeavval.ir

شیرزاد طاهری

شهید زنا دطاهری

منطقه ۱۰

# کمیسیون نامگذاری معابر و اماکن عمومی

## برگه مشخصات

۱- نوع معبر : بن بست  بن باز  *  غیره  ۲- ابعاد معبر : طول ۳۰ متر  عرض ۵ متر

۳- تاریخچه نام معبر (توضیح): معبر از ۳۰ سال پیش به همین نام بوده است .

۴- در صورتی که معبر به نام یکی از مالکین می باشد آیا هم اکنون مالک در معبر فوق الذکر ساکن است یا خیر؟ خیر

۵- نشانی دقیق معبر: خیابان زنجان جنوبی بین طوس و بهنود  ۶- نشانی دقیق محل سکونت خانواده شهید: بن بست ایرج صفاری پ ۱۲

۷- نام معابر اطراف : شمال خیابان شهید حمید بهنود  جنوب خ طوس  شرق : خ زنجان جنوبی  غرب: بزرگراه یادگار امام (ره)

۸- اسامی قبلی معبر به ترتیب قدمت : ۱-  ۲-  ۳-

۰- تعداد خانوار ساکن در معبر : ۳۰ نفر

۱۰- توضیحات ضروری:

۱۱- کادر زیر توسط خانواده محترم شهید تکمیل گردد:

اینجانب والدین/ همسر/ برادر/ خواهر شهید متعهد می گردم که قبلا هیچ معبر/ میدان/ بوستانی در سطح شهر تهران به نام شهید مورد نظر نامگذاری نگردیده است. لذا در صورتی که خلاف این امر ثابت شود شهرداری تهران مجاز به تغییر نام پلاک معبر جدید می باشد/

نام ونام خانوادگی :  امضاء

تاریخ

نقشه دستی

شمال

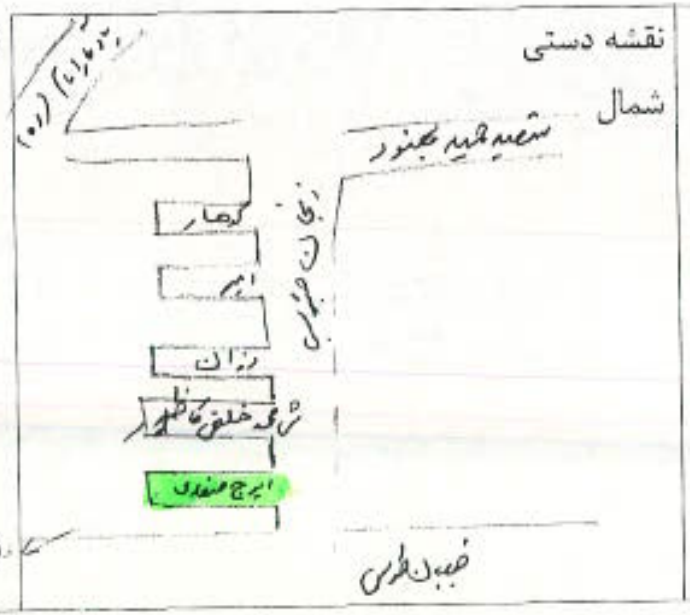


تکمیل کننده برگه

۱- سعید [illegible]  امضاء

۲-  امضاء

تائید و گواهی مسئول ذیربط:

سمت  امضاء

شهردار منطقه

مهر و امضاء

روابط عمومی

**بسمه تعالی**

موضوع: تغییر نام بن بست جزایری، واقع در بلوار بریانک کوچه شهید محمد حسن کربلایی کریمی به نام شهید منصور کشاورز صفینی

شهید مصطفی کشاورز صفیئی

منطقه ۱۰

# کمیسیون نامگذاری معابر و اماکن عمومی

## برگه مشخصات

۱- نوع معبر : بن بست * بن باز غیره ۲- ابعاد معبر : طول ۳۰ متر عرض ۴ متر

۳- تاریخچه نام معبر (توضیح): معبر از ۳۰ سال پیش به همین نام بوده است .

۴- در صورتی که معبر به نام یکی از مالکین می باشد آیا هم اکنون مالک در معبر فوق الذکر ساکن است یا خیر؟ خیر

۵- نشانی دقیق معبر: خیابان بریانک کوی شهید کربلایی کریمی ۶- نشانی دقیق محل سکونت خانواده شهید: بن بست جزایری پ ۴

۷- نام معابر اطراف : شمال: خیابان شهید مصطفی صفدری جنوب: خیابان بریانک شرق : کوچه شهید محمد باقر زنده رود غرب: کوچه حاج حسن حسنی

۸- اسامی قبلی معبر به ترتیب قدمت : ۱- ۲- ۳-

۹- تعداد خانوار ساکن در معبر : ۳۰ نفر

۱۰- توضیحات ضروری: کوچه حاج حسن حسنی شهید نمی باشد

۱۱- کادر زیر توسط خانواده محترم شهید تکمیل گردد:

اینجانب والدین/ همسر/ **برادر** / خواهر شهید متعهد می گردم که قبلا هیچ معبر/ میدان/ بوستانی در سطح شهر تهران به نام شهید مورد نظر نامگذاری نگردیده است. لذا در صورتی که خلاف این امر ثابت شود شهرداری تهران مجاز به تغییر نام پلاک معبر جدید می باشد/

نام ونام خانوادگی : امضاء

تاریخ

نقشه دستی

شمال

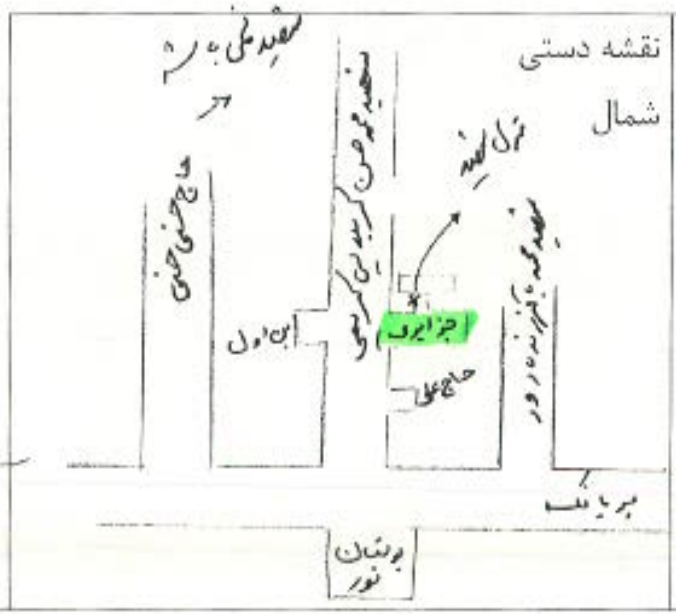


تکمیل کننده برگه

۱- سعید بابایی - معاون روابط عمومی امضاء

۲- امضاء

تائید و گواهی مسئول ذیربط:

سمت امضاء

شهردار منطقه

مهر و امضاء

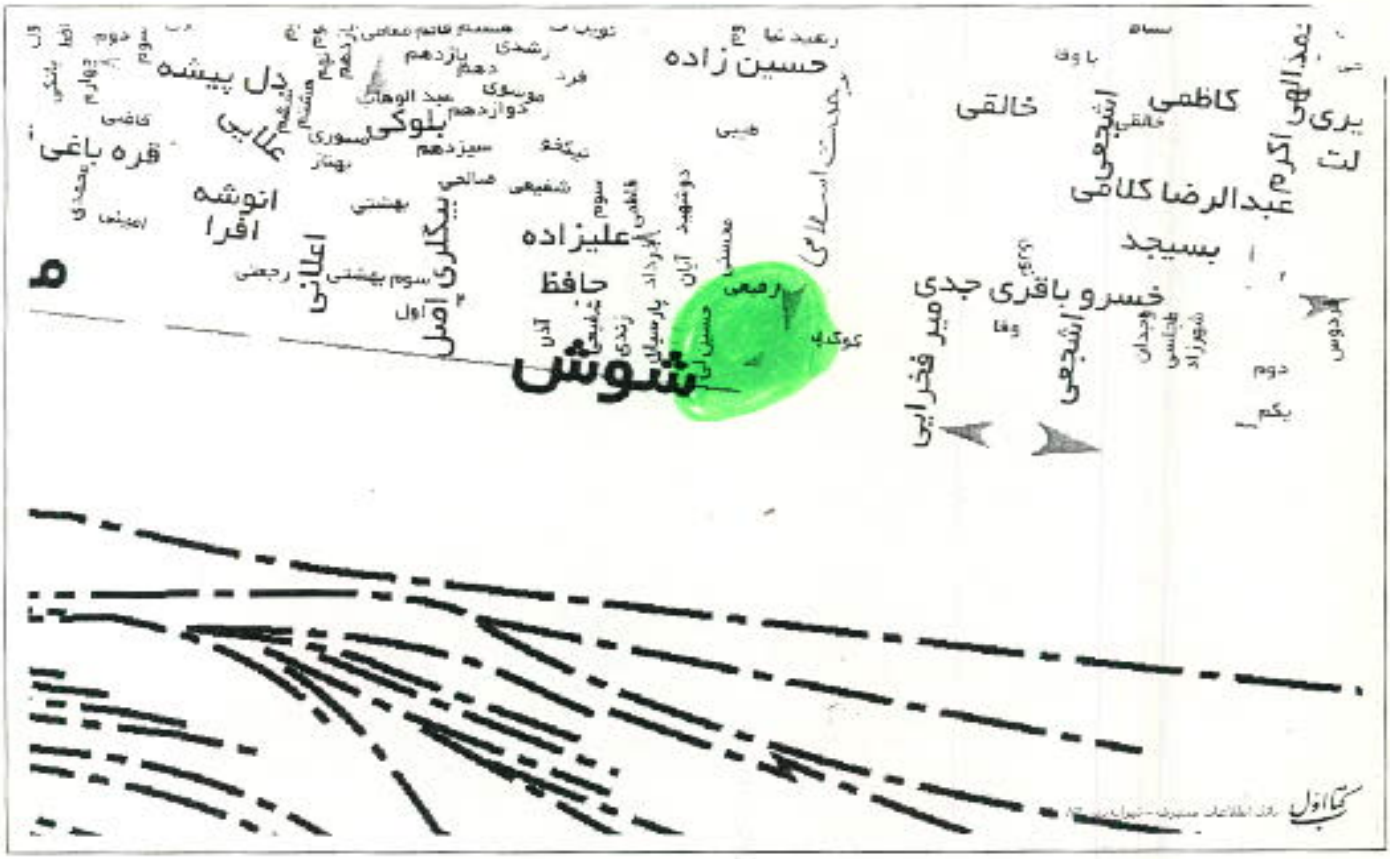


یادداشت

محمد مهدی رضایی مجد

خانه کشتی شهید محمدمهدی رضایی مجد

منطقه ۱۱

## کمیسیون نامگذاری معابر و اماکن عمومی

### برگهٔ مشخصات

۱- نوع معبر : میدان☐ بزرگراه☐ بلوار☐ خیابان☐ کوچه☐ بن بست☐ پل☐ غیره با ذکر نام .....

۲- ابعاد : طول* عرض قطر/ شعاع : مساحت : ۹۰۰ متر مربع

۳- تاریخچه نام معبر( توضیح):

٤- نشانی دقیق معبر :

٥- نشانی دقیق محل سکونت خانواده شهید:

٦ - آیا خانواده شهید دیگری در معبر مورد نظر ساکن می باشد؟

۷- نام معابر اطراف: شمال جنوب شرق غرب

۸- اسامی قبلی معبر به ترتیب قدمت: ۱-

۹- تعداد خانوار ساکن در معبر : ۲-

۱۰- توضیحات ضروری: ۳-

۱۱- کادر زیر توسط خانواده محترم شهید تکمیل گردد.

اینجانب والدین / همسر / برادر / خواهر شهید

متعهد می گردم که قبلاًهیچ معبر/ میدان/ بوستان ، پل و مکانی در سطح شهر تهران به نام شهید مورد نظر نامگذاری نگردیده است. لذا در صورتی که خلاف این امر ثابت شود شهرداری تهران مجاز به تغییر نام معبر یا مکان مزبور می باشد.

نام و نام خانوادگی امضاء

تاریخ

نقشه دستی

شمال

تکمیل کنندگان برگه:

۱- امضاء

۲- امضاء

تأیید و گواهی مسئول ذیربط :

سمت

شهردار منطقه تهران امضاء

مهر و امضاء

یادداشت

شهید علی فصیح گفتار

شهید علی فصیح گفتار

منطقه ۱۲

کمیسیون نامگذاری معابر و اماکن عمومی

برگه مشخصات

۱- نوع معبر: بن بست ☐ بن باز ☒ غیره ☐ ۲- ابعد معبر : طول ۵۰ متر عرض ۸ متر

۳- تاریخچه نام معبر (توضیح ) :

۴- در صورتی که معبر به نام یکی از مالکین می باشد آیا هم اکنون مالک در معبر فوق الذکر ساکن است یا خیر؟

۵- نشانی دقیق معبر: خیابان آبشار خیابان سرگرد محمدی کوچه فرزام ۶- نشانی دقیق محل سکونت خانواده شهید : خیابان ۱۷ شهریور، خیابان کوثر ، پلاک ۱۳۷

۷- نام معابراطراف : شمال سرگرد محمدی جنوب خ آبشار شرق کوچه میرفخرائی غرب کوچه گلستان

۸- اسامی قبلی معبر به ترتیب قدمت : ۱- کوچه فرزام ۲- ۳-

۹- تعداد خانوار ساکن در معبر : ۳۰۰ خانوار

۱۰- توضیحات ضروری : نامه برای اینکه خانواده شهید فصیح از سالهای قبل (۱۰ سال پیش) نام معبر جنب بیمارستان [illegible] به نام شهید [illegible] کوچه [illegible] معبر [illegible]

۱۱- کادر زیر توسط خانواده محترم شهید تکمیل گردد. [illegible] معبر [illegible] به نام خانواده شهید [illegible] خانواده [illegible] کوچه فرزام [illegible]

ایجاب والدین / همسر / برادر / خواهر شهید پدر شهید

متعهد می گردم که قبلا" هیچ معبر / میدان / بوستانی در سطح شهر تهران به نام شهید مورد نظر نامگذاری نگردیده است . لذا در صورتی که خلاف این امر ثابت شود شهرداری تهران مجاز به تغییر نام پلاک معبر می باشد .

نام و نام خانوادگی حسین فصیح گفتار امضا

تاریخ ۱۳۹۷/۱/۱۲

نقشه دستی

شمال

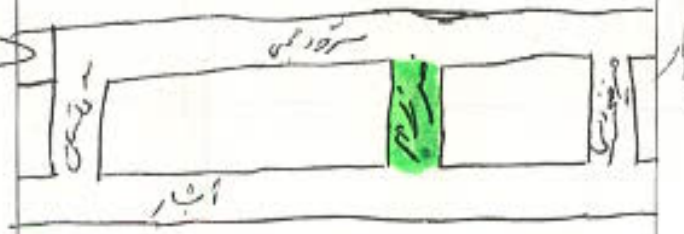


تکمیل کنندگان برگه :

۱- [illegible] امضا

۲- محمد ابراهیمی [illegible] امضا

تایید و گواهی مسئول ذیربط :

سمت امضا

شهردار منطقه

مهر و امضا

۹۱۱۷

ساختمانهای بانک سپه
دانشگاه امام حسین
شهرک طالقانی
۲۵ متری انقلاب
پارک عمومی
جاده دماوند
پارک جنگلی سرخه حصار
بزرگراه سرخه حصار در دست ساختمان

شهید قادر اسکندرنژاد

منطقه ٤

# کمیته نامگذاری معابر و اماکن عمومی منطقه ٤

## برگه مشخصات

۱ـ نوع معبر: بن بست:☐ بن باز:☑ غیره:☐ ۲ـ ابعاد معبر : عرض ۱۵ متر طول ۵۵۰ متر

۳ـ تاریخچه نام معبر(توضیح):

۴ـ در صورتیکه معبر به نام یکی از مالکین می باشد آیا هم اکنون مالک در معبر فوق الذکر ساکن است یا خیر ؟

۵ـ نشانی دقیق معبر: خیابان دوم تهران پارس - خ جشنواره - خ زهری - خ اول - کوچه لاله

۶ـ نشانی دقیق محل سکونت خانواده شهید: خیابان دوم تهران پارس - خ جشنواره - خ زهری - خ اول - کوچه لاله - پلاک

۷ـ نام معابر اطراف: شمال: خ ۱۳ بهمن جنوب: کوچه مطهری شرق: خ ۱۵ خرداد غرب: خ شهید رای

۸ـ اسامی قبلی معبر به ترتیب قدمت: ۱ـ ۲ـ ۳ـ

۹ـ تعداد خانوار ساکن در معبر :

۱۰ـ توضیحات ضروری :

۱۱ـ کادر زیر توسط خانواده محترم شهید تکمیل گردد .

اینجانب والدین / همسر / برادر / خواهر شهید متعهد می گردم که قبلاً هیچ معبر / میدان / بوستانی در سطح شهر تهران به نام شهید مورد نظر نامگذاری نگردیده است . لذا در صورتی که خلاف این امر ثابت شود شهرداری تهران مجاز به تغییر نام پلاک معبر جدید می باشد .

نام و نام خانوادگی

امضاء

تاریخ

نقشه دستی :

شمال

تکمیل کنندگان برگه :

۱ـ امضاء

۲ـ امضاء

تأیید و گواهی مسئول ذیربط :

سمت امضاء

شهردار منطقه

مهر و امضاء

قائم مقام احسان شافی

۹۰/۲/۲۱

ص ۴/۱۱

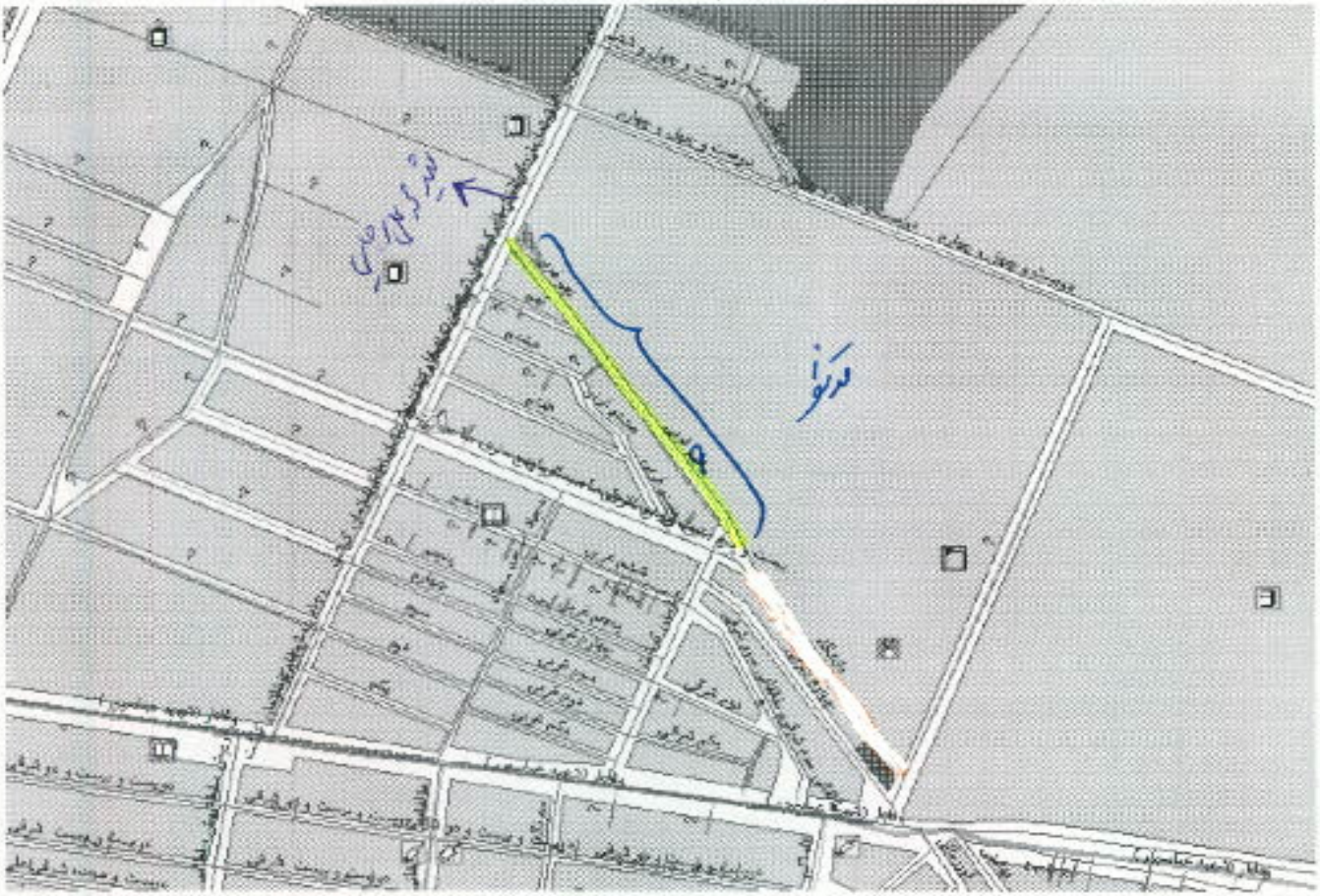

کمیسیون نامگذاری معابر و اماکن عمومی

منطقه ۴

برگهٔ مشخصات

۱- نوع معبر: ☐ بن بست ☐ بن باز ☑ غیره ☐ ۲-ابعاد معبر: طول ۹۰۰ متر عرض ۱۵

۳- تاریخچه نام معبر( توضیح): دارد

۴- در صورتی که معبر به نام یکی از مالکین می باشد آیا هم اکنون مالک در معبر فوق الذکر ساکن است یا خیر ؟

۵- نشانی دقیق معبر: ونک دارشهری - خ ۲۵ متری صاحب الزمان (عج) - خ دارشهری ۶- نشانی دقیق محل سکونت خانواده شهید: خیابان ونک دارشهری - خ شهید حق ارا - کوچه شهید بهشتی شقایق ۱۲ واحد ۴۲

۷- نام معابر اطراف: شمال خ ۹ غربی جنوب ونک دارشهری شرق خ بی نام غرب خ شاهچراغی

۸- اسامی قبلی معبر به ترتیب قدمت: ۱- ۲- ۳-

۹- تعداد خانوار ساکن در معبر :

۱۰- توضیحات ضروری:

۱۱- کادر زیر توسط خانواده محترم شهید تکمیل گردد.

اینجانب والدین / همسر/ برادر / خواهر شهید متعهد می گردم که قبلاًهیچ معبر/ میدان/ بوستانی در سطح شهر تهران به نام شهید مورد نظر نامگذاری نگردیده است. لذا در صورتی که خلاف این امر ثابت شود شهرداری تهران مجاز به تغییر نام پلاک معبر جدید می باشد.

نام و نام خانوادگی

امضاء

تاریخ

نقشه دستی

شمال

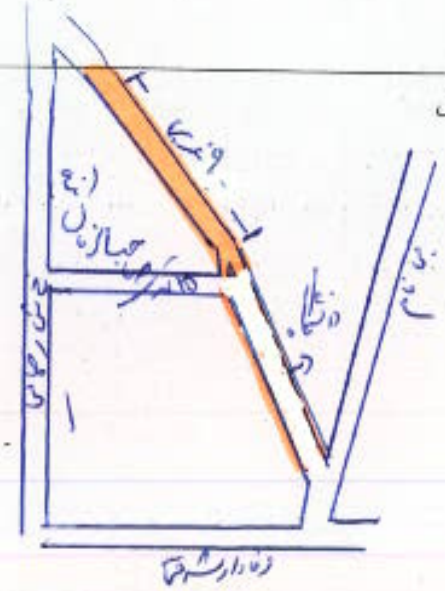


تکمیل کنندگان برگه:

۱- شهرداری منطقه

۲-

تأیید و گواهی مسئول ذیربط :

سمت

شهردار منطقه

قائم مقام احسان شریفی

امضاء

امضاء

امضاء

مهر و امضاء

❖ لطفاً نقشه معبر مورد نظر در قطع A4 به پیوست ارسال گردد.

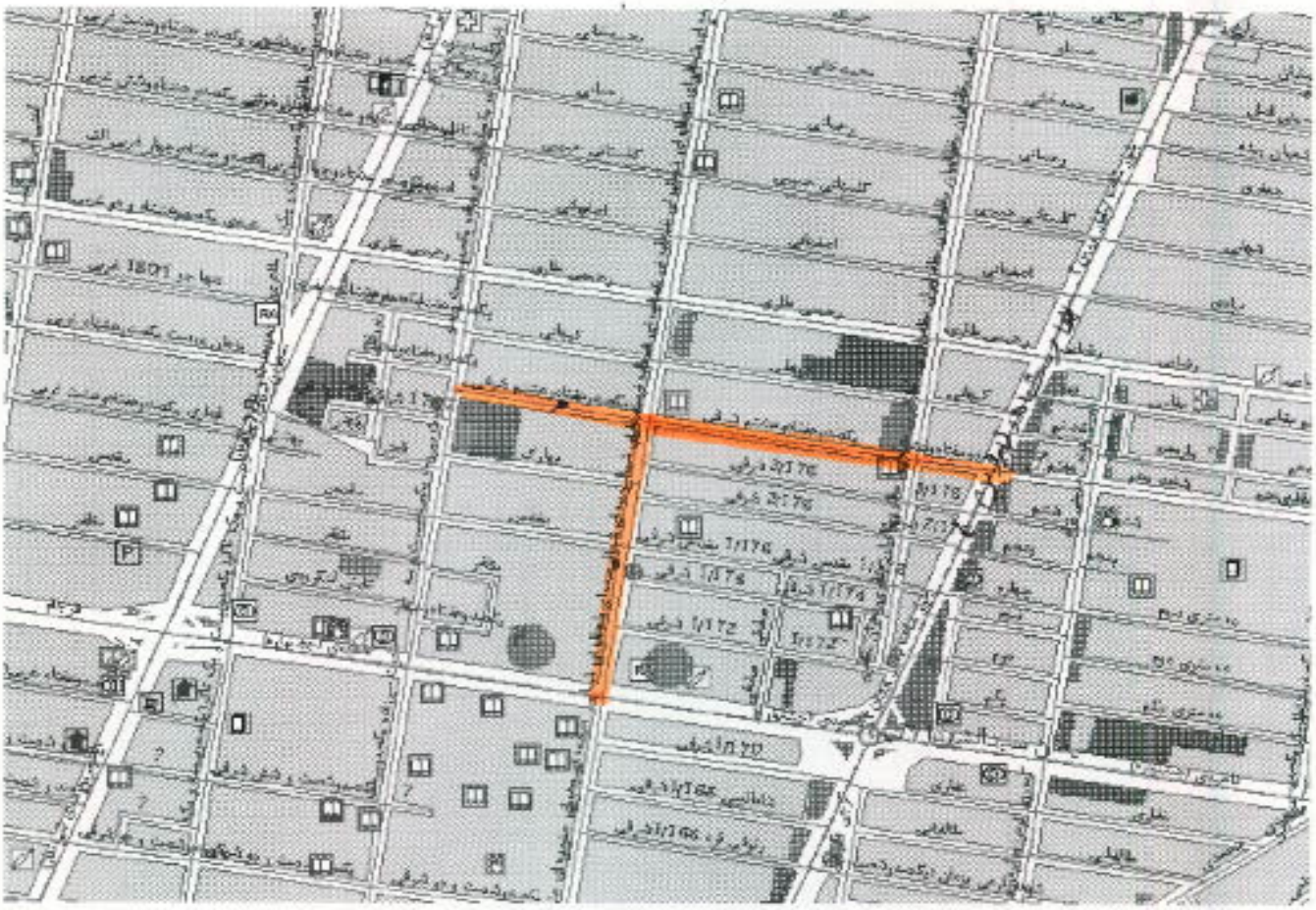

کمیسیون نامگذاری معابر و اماکن عمومی

برگهٔ مشخصات

۱- نوع معبر: ☐ بن بست ☐ بن باز ☑ غیره ☐ ۲-ابعاد معبر: طول ۱۱۰۰ متر عرض ۱۲ متر

۳- تاریخچه نام معبر( توضیح): ۱۷۸ شرقی

۴- در صورتی که معبر به نام یکی از مالکین می باشد آیا هم اکنون مالک در معبر فوق الذکر ساکن است یا خیر؟ خیر

۵- نشانی دقیق معبر: جشنواره - خ شهید تهران کبرای شمالی - خ ۱۷۸ شرقی

۶- نشانی دقیق محل سکونت خانواده شهید: ۵۲/۶ خ نیلوفر

۷- نام معابر اطراف: شمال کبرای جنوب جشنواره (شهید حامدی) شرق ۱۷۸ شرقی غرب

۸- اسامی قبلی معبر به ترتیب قدمت: ۱- ۱۷۸ شرقی ۲- ۳-

۹- تعداد خانوار ساکن در معبر:

۱۰- توضیحات ضروری:

۱۱- کادر زیر توسط خانواده محترم شهید تکمیل گردد.

ایتجانب والدین / همسر/ برادر / خواهر شهید متعهد می گردم که قبلاًهیچ معبر/ میدان/ بوستانی در سطح شهر تهران به نام شهید مورد نظر نامگذاری نگردیده است. لذا در صورتی که خلاف این امر ثابت شود شهرداری تهران مجاز به تغییر نام پلاک معبر جدید می باشد.

نام و نام خانوادگی امضاء

تاریخ

نقشه دستی

شمال

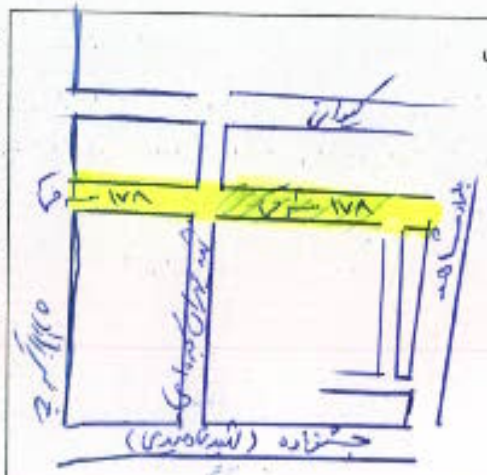


تکمیل کنندگان برگه:

۱- امضاء

۲- امضاء

تأیید و گواهی مسئول ذیربط :

سمت

شهردار منطقه

مهر و امضاء

احسان شریفی

❖ لطفاً نقشه معبر مورد نظر در قطع A4 به پیوست ارسال گردد.

پروژه مسکونی فرهنگیان منطقه ۴ تهران
بزرگراه شهید عباسپور (وفادار)
بزرگراه شهید عباسپور
بزرگراه شهید عباسپور
بزرگراه ورسالت
جشنواره (۷۲ شرقی)
جشنواره (۷۲ شرقی)
سازمان تدارکات هلال احمر
انبار جمعیت هلال احمر
پارک شهرداری
پروژه ۵۰۰ واحدی مسکونی سپاه شهر
۱۴۲۲

شهید حسین محمدی ادیب
منطقه ٤

# کمیته نامگذاری معابر و اماکن عمومی منطقه ٤

## برگه مشخصات

۱ـ نوع معبر: بن بست:☐ بن باز:☑ غیره:☐ ۲ـ ابعاد معبر : عرض: حدود ۱۰ متر طول حدود ۷۰۰ متر

۳ـ تاریخچه نام معبر(توضیح): ۲۸ شرقی (پیشکسوت)

۴ـ در صورتیکه معبر به نام یکی از مالکین می باشد آیا هم اکنون مالک در معبر فوق الذکر ساکن است یا خیر ؟

۵ـ نشانی دقیق معبر: بلوار پروین (شهید) بالاتر از میدان پروین - کوچه ۲۸ شرقی - پیشکسوت

۶ـ نشانی دقیق محل سکونت خانواده شهید: بلوار پروین - بالاتر از میدان پروین - کوچه ۲۸ شرقی (پیشکسوت) بعد از تقاطع ۱۳۱ - پلاک ۴۴

۷ـ نام معابر اطراف: شمال: جنوب: شرق: غرب:

۸ـ اسامی قبلی معبر به ترتیب قدمت: ۱ـ ۲ـ ۳ـ

۹ـ تعداد خانوار ساکن در معبر :

۱۰ـ توضیحات ضروری :

۱۱ـ کادر زیر توسط خانواده محترم شهید تکمیل گردد .

اینجانب والدین / همسر / برادر / خواهر شهید متعهد می گردم که قبلاً هیچ معبر / میدان / بوستانی در سطح شهر تهران به نام شهید مورد نظر نامگذاری نگردیده است . لذا در صورتی که خلاف این امر ثابت شود شهرداری تهران مجاز به تغییر نام پلاک معبر جدید می باشد .

نام و نام خانوادگی

امضاء

تاریخ

نقشه دستی :

تکمیل کنندگان برگه :

۱ـ امضاء

۲ـ امضاء

تأیید و گواهی مسئول ذیربط :

سمت امضاء

شهردار منطقه

مهر و امضاء

ص ـ ۴/۱۱

مسجد علی ابراهیم
قزوین

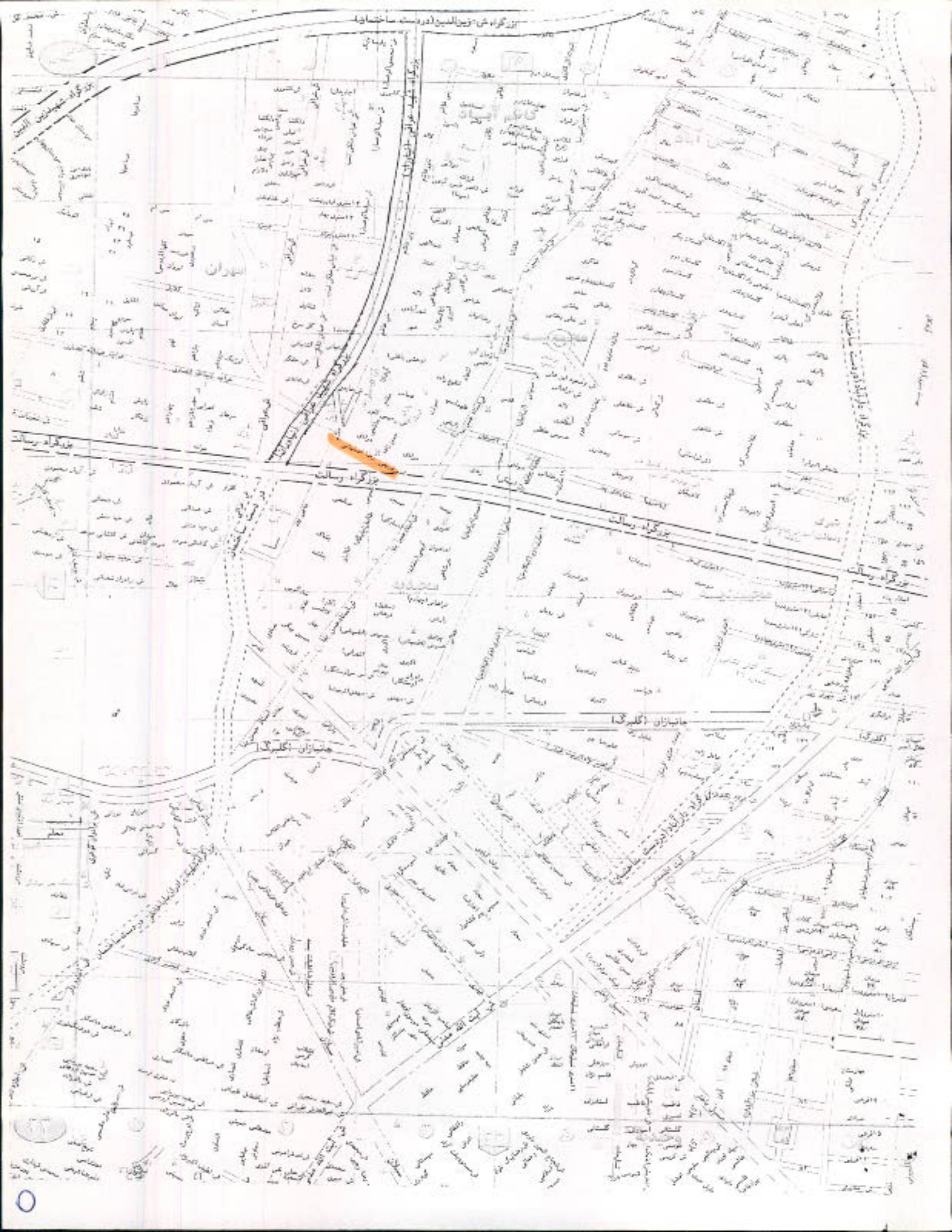
بزرگراه رسالت
بزرگراه رسالت
جانبازان (گلبرگ)
جانبازان (گلبرگ)

شهید علی ابراهیم مرزوقی

منطقه ٤

# کمیته نامگذاری معابر و اماکن عمومی منطقه ٤

## برگه مشخصات

۱ـ نوع معبر: بن بست: ☑ بن باز: ☐ غیره: ☐

۲ـ ابعاد معبر : عرض حدوداً ۶ متر طول حدود ۱۰۰ متر

۳ـ تاریخچه نام معبر(توضیح): بن بست رفت اصفهان (نام قدیمی به اهل خانواده شهید که همه بزرگشان بوده اند نام گذاشته شده است)

۴ـ در صورتیکه معبر به نام یکی از مالکین می باشد آیا هم اکنون مالک در معبر فوق الذکر ساکن است یا خیر؟ ـ

۵ـ نشانی دقیق معبر: مجیدیه شمالی - کوچه شهید مرادی - بن بست رفت اصفهان

۶ـ نشانی دقیق محل سکونت خانواده شهید: مجیدیه شمالی - کوچه شهید مرادی - بن بست شاهد - پلاک ۱۰۸

۷ـ نام معابر اطراف: شمال: خ مرادی جنوب: بزرگراه رسالت شرق: خ حسن زاده غرب: خ بنی هاشم

۸ـ اسامی قبلی معبر به ترتیب قدمت: ۱ـ ۲ـ ۳ـ

۹ـ تعداد خانوار ساکن در معبر :

۱۰ـ توضیحات ضروری :

۱۱ـ کادر زیر توسط خانواده محترم شهید تکمیل گردد .

اینجانب والدین / همسر / برادر / خواهر شهید متعهد می گردم که قبلاً هیچ معبر / میدان / بوستانی در سطح شهر تهران به نام شهید مورد نظر نامگذاری نگردیده است . لذا در صورتی که خلاف این امر ثابت شود شهرداری تهران مجاز به تغییر نام پلاک معبر جدید می باشد .

نام و نام خانوادگی

امضاء

تاریخ

نقشه دستی :

شمال

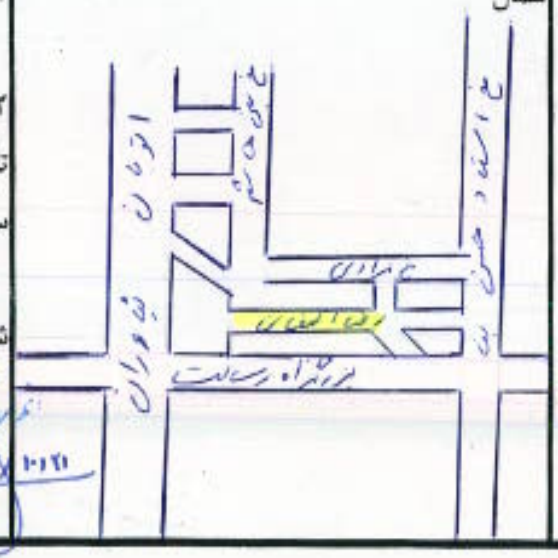


تکمیل کنندگان برگه :

۱ـ مرتضی مرادی امضاء

۲ـ امضاء

تایید و گواهی مسئول ذیربط :

سمت متوسل امضاء

شهردار منطقه

احسان شریفی

سهم و امضاء

۱۰۲۱

ص ـ ۴/۱

www.ketabeavval.ir

راهنمای نقشه : بلوک مسکونی | ساختمانهای مهم | زمین بایر | مناطق مسکونی

مسیل و دریاچه | فضای سازمانی | پارک و فضای سبز | اتوبانها

KETABEAVVAL

## کمیسیون نامگذاری معابر و اماکن عمومی

بوستانک محله کارون

منطقه ۱۰

## برگه مشخصات

۱- نوع محل : بوستانک تازه تاسیس محله کارون ۲- ابعاد معبر : طول ۱۲۰ متر عرض ۸ متر

۳- تاریخچه نام معبر (توضیح): *

۴- در صورتی که تفرجگاه به نام یکی از مالکین می باشد آیا هم اکنون مالک در معبر فوق الذکر ساکن است یا خیر؟ *

۵- نشانی دقیق بوستانک : خیابان کارون بین خیابانهای دامپزشکی و طوس ، روبروی بازار میوه و تره بار کارون

۶- نام معابر اطراف : شمال : خیابان طوس جنوب: خیابان دامپزشکی شرق : خیابان کارون غرب : خیابان جیحون

۷- اسامی قبلی به ترتیب قدمت : ۱- * ۲- *

۸- توضیحات ضروری:

بوستانک تازه تاسیس با مساحت تقریبی ۱۰۰۰ متر مربع ، دارای آبنما و کف آن بتن درجا و طرح سنگ می باشد .

تکمیل کننده برگه

۱- سعید عباسی معاون ولیعمر عمومی امضاء

۲- امضاء

تائید و گواهی مسئول ذیربط:

سمت امضاء

شهردار منطقه

مهر و امضاء

نقشه دستی

شمال

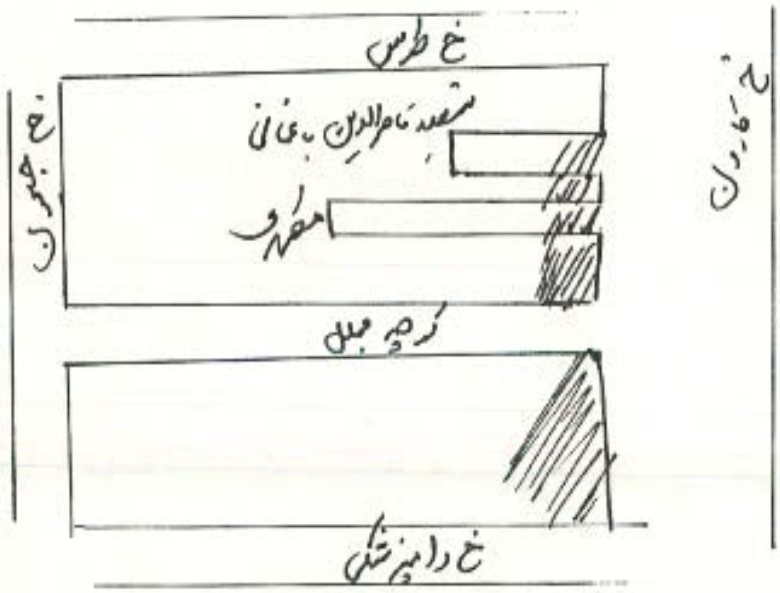

**بسمه تعالی**

موضوع: تغییر نام کوچه دانایی، واقع خیابان شهید دستغیب، نرسیده به خیابان شهیدان به نام شهید برادران سلطانی

(حد فاصل خیابان دستغیب تا انتهای کوچه دانایی)

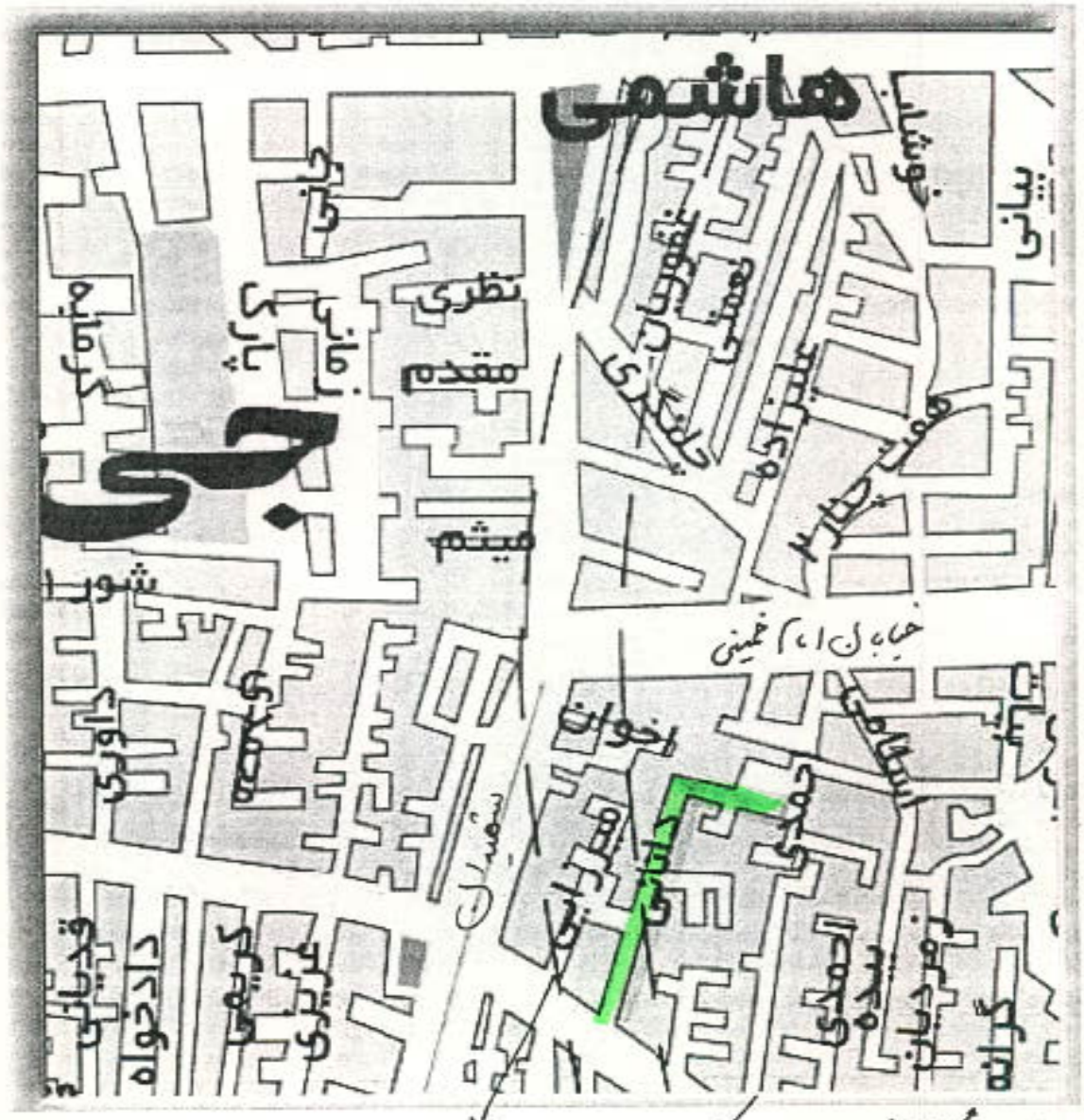


برادران شهید سلطانی

# کمیسیون نامگذاری معابر و اماکن عمومی

## برگه مشخصات

منطقه ۱۰

(نجیب الله و منیژ الله) برادرا شهید سلطانی

- نوع معبر : بن بست  بن باز ❋  غیره  ۲- ابعاد معبر : طول  ۴۰۰ متر  عرض ۲

- تاریخچه نام معبر (توضیح): معبر از ۳۰ سال پیش به نام یکی از مالکین اصلی کوچه که فرزندشان نظامی هم بوده و با فرض اینکه حتما شهید خواهد شد نام کوچه را تغییر نداده اند

- در صورتی که معبر به نام یکی از مالکین می باشد آیا هم اکنون مالک در معبر فوق الذکر ساکن است یا خیر؟ خیر

- نشانی دقیق معبر: خیابان شهید دستغیب نرسیده به خ شهیدان  ۶- نشانی دقیق محل سکونت خانواده شهید: کوچه دانایی پ ۴۲

- نام معابر اطراف : شمال  خیابان امام خمینی (ره)  جنوب  خ دستغیب  شرق : ک شهید یعقوب احمدی  غرب: خ شهیدان

- اسامی قبلی معبر به ترتیب قدمت : ۱- دانایی  ۲-  ۳-

- تعداد خانوار ساکن در معبر : ۴۰۰ نفر

۱- توضیحات ضروری:

۱- کادر زیر توسط خانواده محترم شهید تکمیل گردد:

نجانب والدین/ همسر/ **برادر**/ خواهر شهید
تعهد می گردم که قبلا هیچ معبر/ میدان/ بوستانی
سطح شهر تهران به نام شهید مورد نظر نامگذاری
ردیده است. لذا در صورتی که خلاف این امر ثابت
ود شهرداری تهران مجاز به تغییر نام پلاک معبر
دید می باشد/

م ونام خانوادگی :  امضاء

تاریخ

نقشه دستی

تکمیل کننده برگه

۱-  امضاء

۲-  امضاء

تائید و گواهی مسئول ذیربط:

سمت  امضاء

شهردار منطقه

مهر و امضاء

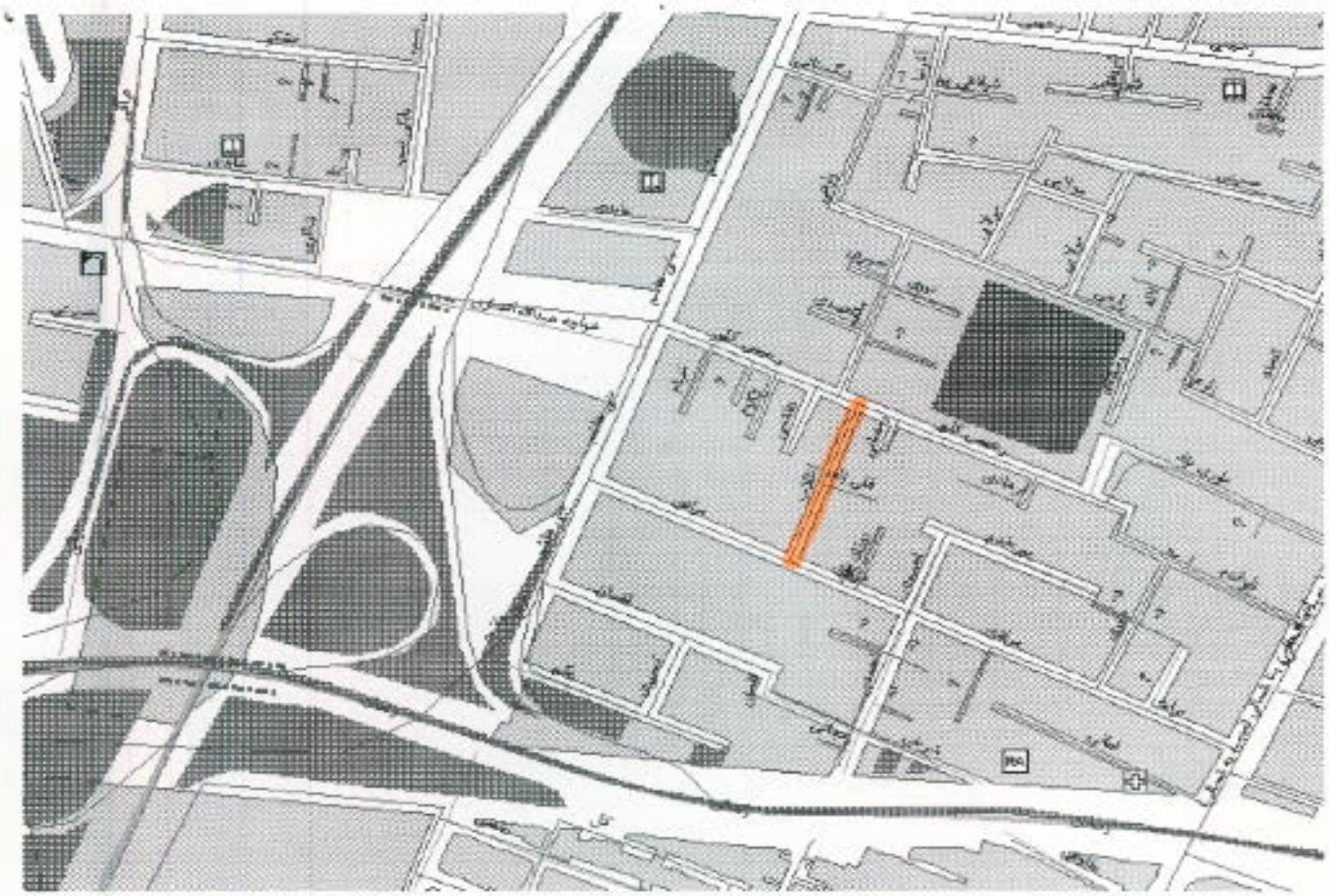

شهید علی محمد خاکبازاده

منطقه ۴

کمیسیون نامگذاری معابر و اماکن عمومی

برگهٔ مشخصات

۱- نوع معبر: ☐ بن بست ☐ غیره ☑ بن باز ۲-ابعاد معبر: طول ۱۰ متر عرض ۸ متر

۳- تاریخچه نام معبر( توضیح): انقلاب

۴- در صورتی که معبر به نام یکی از مالکین می باشد آیا هم اکنون مالک در معبر فوق الذکر ساکن است یا خیر ؟ خیر

۵- نشانی دقیق معبر: بن اشرف خ شهید رحیمی کلور خ انقلاب ۶- نشانی دقیق محل سکونت خانواده شهید: کوچه شهید مرادی

۷- نام معابر اطراف: شمال رحیمی کلور جنوب مرادی شرق احمدی غرب بن اشرف

۸- اسامی قبلی معبر به ترتیب قدمت: ۱- انقلاب ۲- ۳-

۹- تعداد خانوار ساکن در معبر :

۱۰- توضیحات ضروری:

۱۱- کادر زیر توسط خانواده محترم شهید تکمیل گردد.

اینجانب والدین / همسر / برادر / خواهر شهید متعهد می گردم که قبلاًهیچ معبر/ میدان/ بوستانی در سطح شهر تهران به نام شهید مورد نظر نامگذاری نگردیده است. لذا در صورتی که خلاف این امر ثابت شود شهرداری تهران مجاز به تغییر نام پلاک معبر جدید می باشد.

نام و نام خانوادگی امضاء

تاریخ

نقشه دستی

شمال

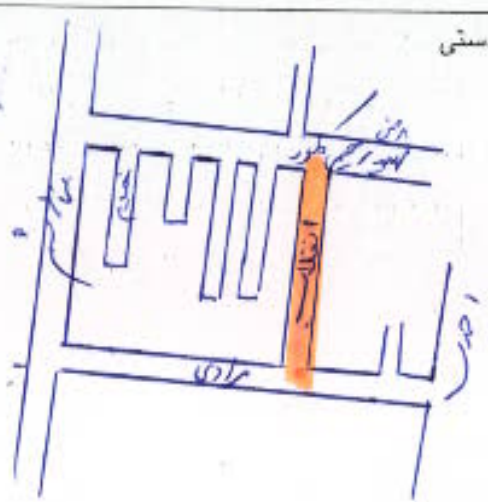


تکمیل کنندگان برگه:

۱- امضاء

۲- امضاء

تأیید و گواهی مسئول ذیربط :

سمت امضاء

شهردار منطقه

مهر و امضاء

قائم مقام احسان شریفی

❖ لطفاً نقشه معبر مورد نظر در قطع A4 به پیوست ارسال گردد.

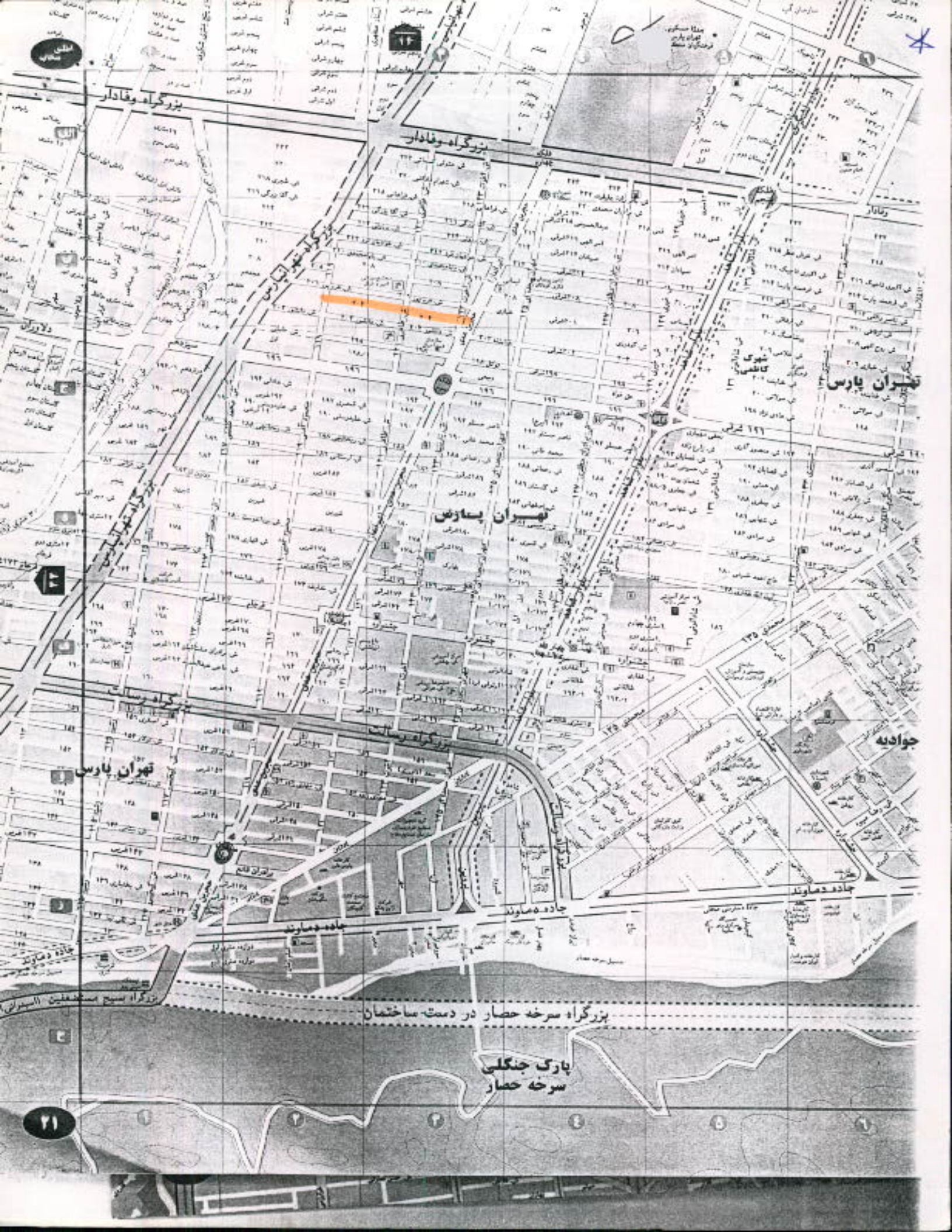
بزرگراه وفادار
بزرگراه وفادار
تهران پارس
تهران پارس
بزرگراه رسالت
بزرگراه رسالت
تهران پارس
جوادیه
جاده دماوند
جاده دماوند
جاده دماوند
بزرگراه سرخه حصار در دست ساختمان
پارک جنگلی
سرخه حصار

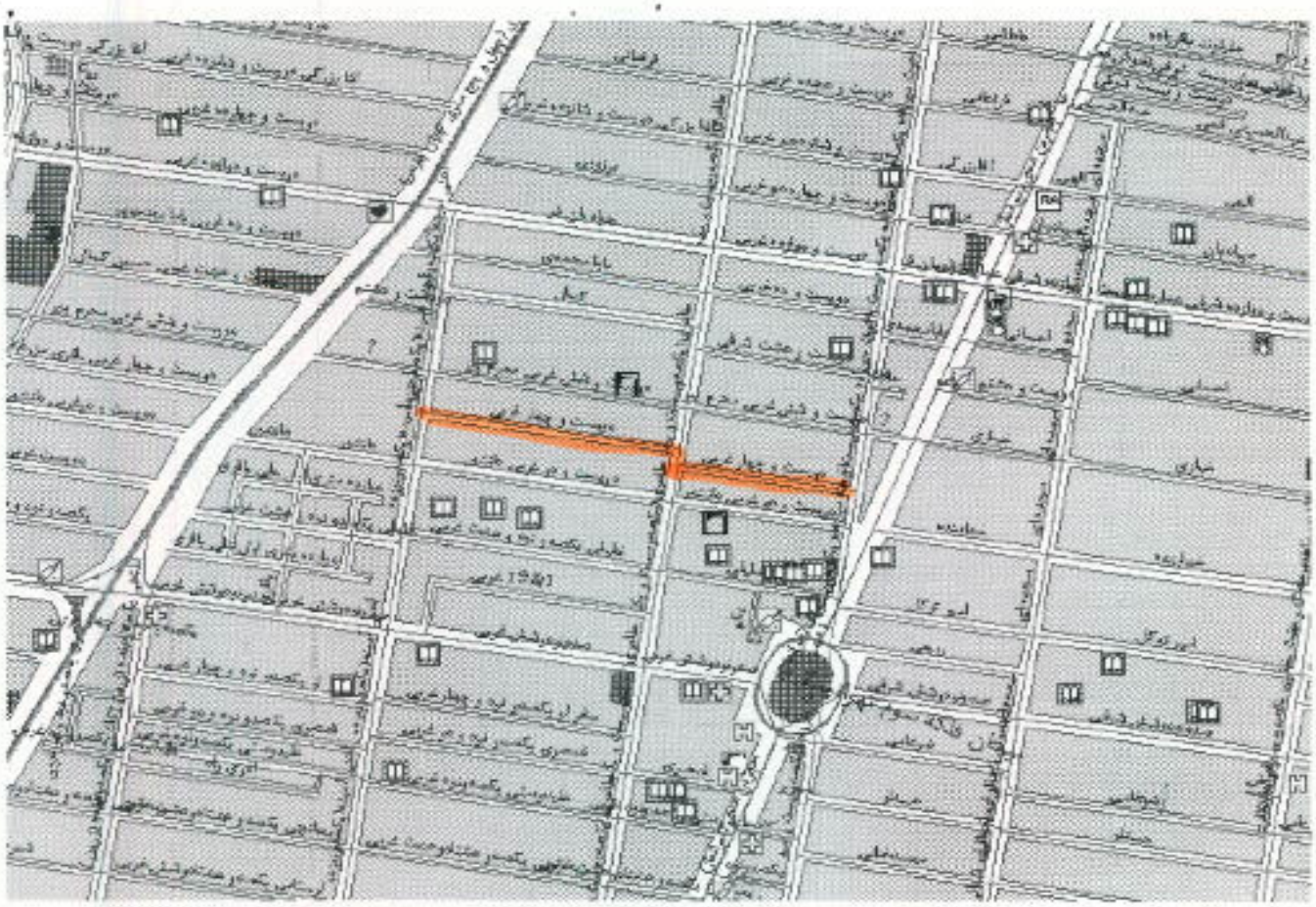

شهید محسن اوردی

منطقه ٤

## کمیته نامگذاری معابر و اماکن عمومی منطقه ٤

### برگه مشخصات

۱ـ نوع معبر: بن بست:☐ بن باز:☑ غیره:☐ ۲ـ ابعاد معبر : عرض: حدوداً ۱۰ متر طول: حدوداً ۶۰۰ متر

۳ـ تاریخچه نام معبر(توضیح): ۲۰۴

۴ـ در صورتیکه معبر به نام یکی از مالکین می باشد آیا هم اکنون مالک در معبر فوق الذکر ساکن است یا خیر ؟ ـــ

۵ـ نشانی دقیق معبر: ملک سوم تهران پارس - خ عمربن عدی - خ ۲۰۴

۶ـ نشانی دقیق محل سکونت خانواده شهید: ملک سوم تهرانپارس خ ۲۰۴ - پلاک ۱۴

۷ـ نام معابر اطراف: شمال: ۲۰۶ شرقی جنوب: ۲۰۲ شرقی شرق: عمربن عدی غرب: خ ۱۱۹

۸ـ اسامی قبلی معبر به ترتیب قدمت: ۱ـ خ ۲۰۴ ۲ـ ۳ـ

۹ـ تعداد خانوار ساکن در معبر : ـــ

۱۰ـ توضیحات ضروری :

۱۱ـ کادر زیر توسط خانواده محترم شهید تکمیل گردد .

اینجانب والدین / همسر / برادر / خواهر شهید متعهد می گردم که قبلاً هیچ معبر / میدان / بوستانی در سطح شهر تهران به نام شهید مورد نظر نامگذاری نگردیده است . لذا در صورتی که خلاف این امر ثابت شود شهرداری تهران مجاز به تغییر نام پلاک معبر جدید می باشد .

نام و نام خانوادگی

امضاء

تاریخ

نقشه دستی :

شمال

تکمیل کنندگان برگه:

۱ـ امضاء

۲ـ امضاء

تأیید و گواهی مسئول ذیربط:

سمت امضاء

شهردار منطقه

مهر و امضاء

ص ۴/۱۰

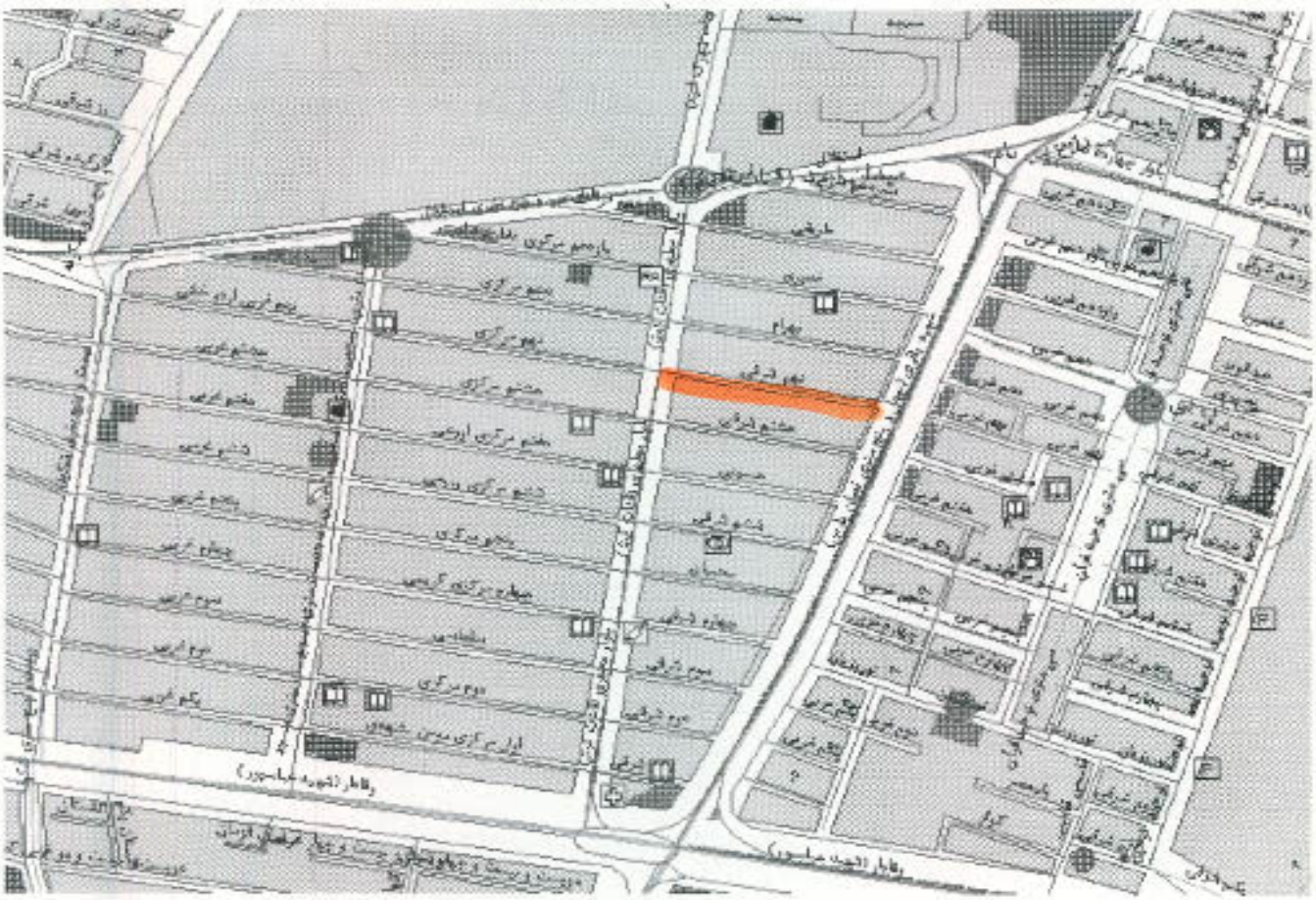

اصح صحیح رضائی

شهید حسین رضایی

کمیسیون نامگذاری معابر و اماکن عمومی

منطقه ٤

برگهٔ مشخصات

۱- نوع معبر: ☐ بن بست ☐ بن باز ☑ غیره ☐ ۲-ابعاد معبر: طول ۲۲۰ متر عرض ۱۰ متر

۳- تاریخچه نام معبر( توضیح): نهم شهریور

۴- در صورتی که معبر به نام یکی از مالکین می باشد آیا هم اکنون مالک در معبر فوق الذکر ساکن است یا خیر ؟

نشانی دقیق معبر: قنات کوثر - بلوار شهید مطهری - خ ۹ شهریور

۶- نشانی دقیق محل سکونت خانواده شهید:

۷- نام معابر اطراف: شمال میدان قنات کوثر جنوب رهادار (شهید عباسپور) شرق خ شهید باقری غرب ۹ متری

-۲ -۳

۸- اسامی قبلی معبر به ترتیب قدمت: ۱-

۹- تعداد خانوار ساکن در معبر :

۱۰- توضیحات ضروری:

۱۱- کادر زیر توسط خانواده محترم شهید تکمیل گردد.

| | | |
|---|---|---|
| اینجانب والدین / همسر/ برادر / خواهر شهید متعهد می گردم که قبلاً هیچ معبر/ میدان/ بوستانی در سطح شهر تهران به نام شهید مورد نظر نامگذاری نگردیده است. لذا در صورتی که خلاف این امر ثابت شود " برداری تهران مجاز به تغییر نام پلاک معبر جدید می باشد. | نقشه دستی | تکمیل کنندگان برگه: |
| نام و نام خانوادگی امضاء | شمال | ۱- امضاء |
| تاریخ | | ۲- امضاء |
| | | تأیید و گواهی مسئول ذیربط : |
| | | سمت امضاء |
| | | شهردار منطقه |
| | | مهر و امضاء |

قائم مقام احسان شریفی

۲۱/۱۰/۹۳

❖ لطفاً نقشه معبر مورد نظر در قطع A4 به پیوست ارسال گردد.

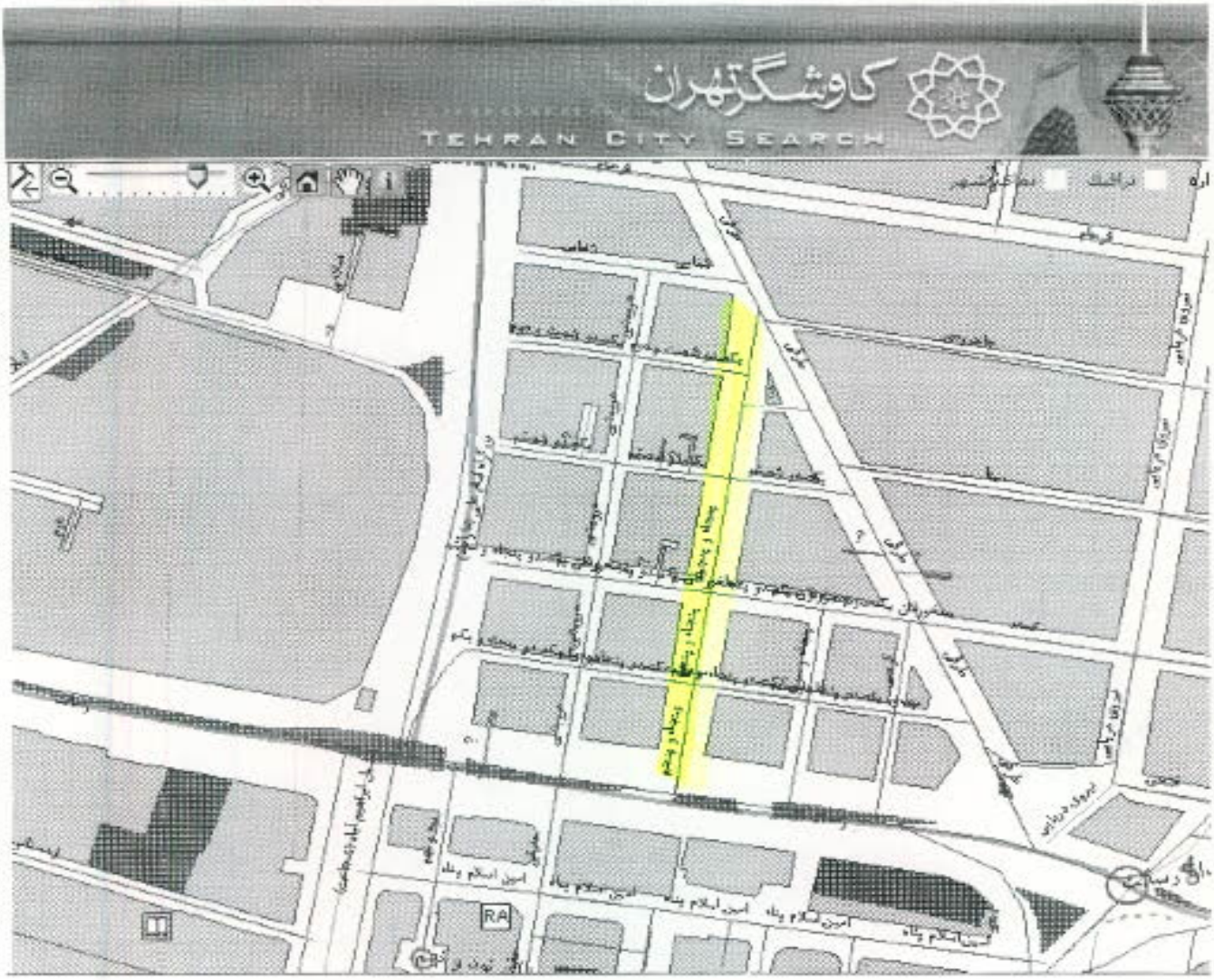


کلیه حقوق این وب سایت متعلق به شهرداری تهران است.

شهید روحانی سعید رضوی

کمیسیون نامگذاری معابر و اماکن عمومی

شماره ۴

برگهٔ مشخصات

۱- نوع معبر : ☐ بن بست ☐ بن باز ☑ غیره ☐ ۲- ابعاد معبر: طول ۴۰۰ عرض ۳۰

۳- تاریخچه نام معبر( توضیح):

۴- در صورتی که معبر به نام یکی از مالکین می باشد آیا هم اکنون مالک در معبر فوق الذکر ساکن است یا خیر ؟ بله

نشانی دقیق معبر: میدان رسالت - خ ۵۵

۶- نشانی دقیق محل سکونت خانواده شهید: رسالت - خ شهید شیرانی طرقی - خ شهید شیرانی - پ ۱۰ واحد ۵

۷- نام معابر اطراف: شمال مرجام جنوب رسالت شرق شهید طرقی غرب بزرگراه امام علی (ع)

۸- اسامی قبلی معبر به ترتیب قدمت: ۱- خیابان ۵۵ ۲- ۳-

۹- تعداد خانوار ساکن در معبر :

۱۰- توضیحات ضروری:

۱۱- کادر زیر توسط خانواده محترم شهید تکمیل گردد.

اینجانب والدین / همسر / برادر / خواهر شهید روحانی سعید رضوی متعهد می گردم که قبلاً هیچ معبر/ میدان/ بوستانی در سطح شهر تهران به نام شهید مورد نظر نامگذاری نگردیده است. لذا در صورتی که خلاف این امر ثابت شود شهرداری تهران مجاز به تغییر نام پلاک معبر جدید می باشد.

نام و نام خانوادگی: مژگان عبدالعلی امضاء

تاریخ: ۸۷/۹/۲۹

نقشه دستی

شمال

تکمیل کنندگان برگه:

۱- امضاء

۲- امضاء

تأیید و گواهی مسئول ذیربط:

سمت: متوسل امضاء

شهردار منطقه

مهر و امضاء

احسان شریفی

۸۷/۱۲/۲۱

❖ لطفاً نقشه معبر مورد نظر در قطع A4 به پیوست ارسال گردد.

خیابان فرد
منطقه ۲

کمیسیون نامگذاری معابر و اماکن عمومی

برگهٔ مشخصات

۱- نوع معبر: ☐ بن بست ☑ بن باز ☑ غیره ☐ ۲-ابعاد معبر: طول ۲۰۰ متر عرض ۸ متر

۳- تاریخچه نام معبر( توضیح): نام قدیم آن شهریار بوده

۴- در صورتی که معبر به نام یکی از مالکین می باشد آیا هم اکنون مالک در معبر فوق الذکر ساکن است یا خیر ؟ ——

۵- نشانی دقیق معبر: حد فاصل خ شادمهر تا خ بش محمدرضا حیدری ۶- نشانی دقیق محل سکونت خانواده شهید: ——

۷- نام معابر اطراف: شمال —— جنوب کوچه گلدم شرق خ بش محمدرضا حیدری غرب خ شادمهر

۸- اسامی قبلی معبر به ترتیب قدمت: ۱- شهریار ۲- ۳-

۹- تعداد خانوار ساکن در معبر : ۱۰ خانوار

۱۰- توضیات ضروری: ——

۱۱- کادر زیر توسط خانواده محترم شهید تکمیل گردد.

اینجانب والدین / همسر / برادر / خواهر شهید متعهد می گردم که قبلاً هیچ معبر / میدان / بوستانی در سطح شهر تهران به نام شهید مورد نظر نامگذاری نگردیده است، لذا در صورتی که خلاف این امر ثابت شود شهرداری تهران مجاز به تغییر نام پلاک معبر جدید می باشد.

نام و نام خانوادگی امضاء

تاریخ

نقشه دستی

شمال

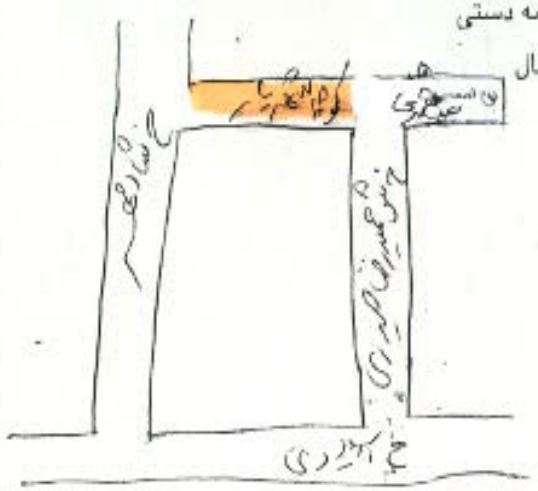


تکمیل کنندگان برگه:

۱- فرزندان حاجی حیدری

۲- فرزندان

تأیید و گواهی مسئول ذیربط :

سمت

شهردار منطقه

امضاء

امضاء

امضاء

مهر و امضاء

❖ لطفاً نقشه معبر مورد نظر در قطع A4 به پیوست ارسال گردد.

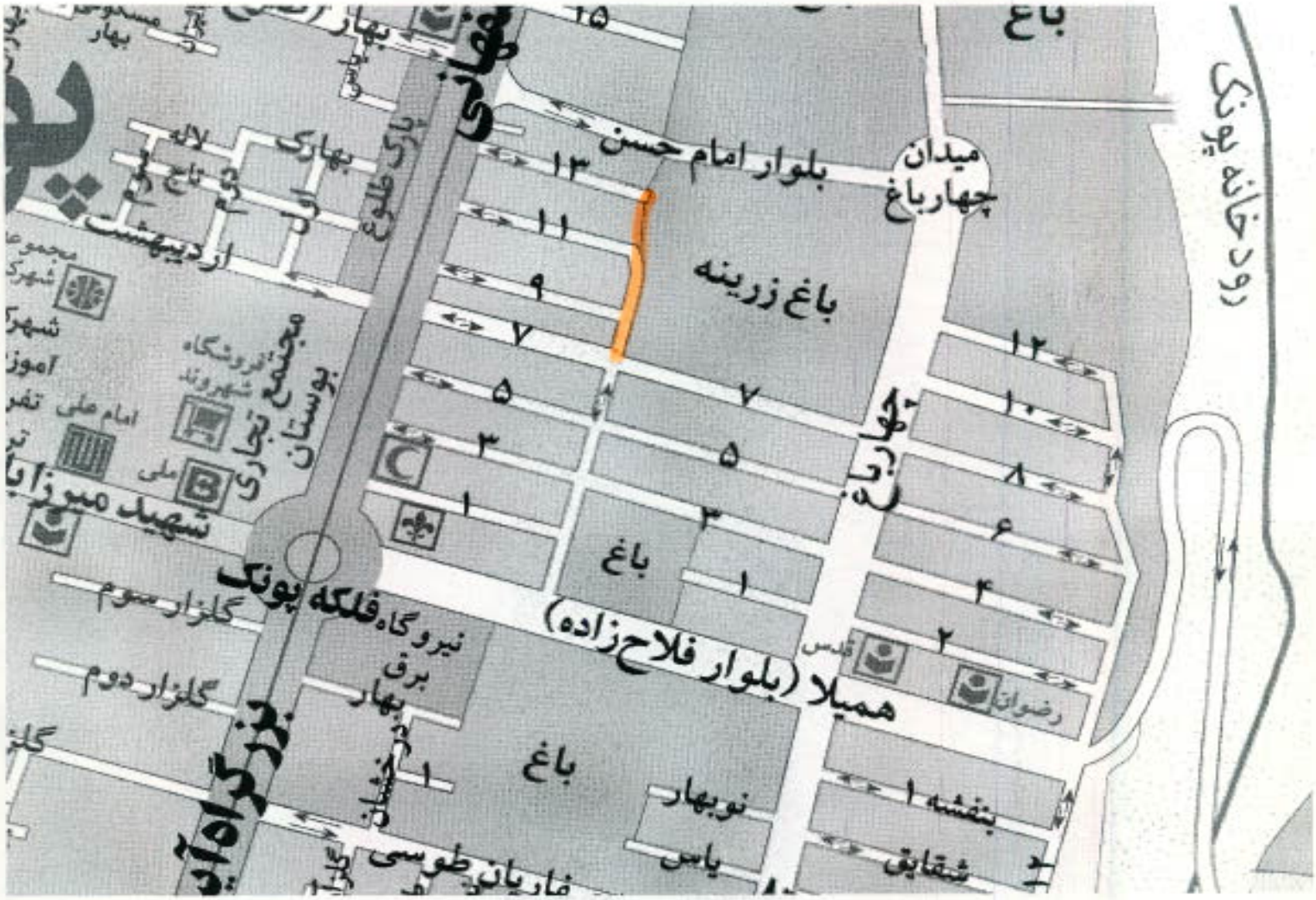
بلوار امام حسن
میدان چهارباغ
باغ زرینه
باغ
همیلا (بلوار فلاح زاده)
فلکه پونک
نیروگاه برق بهار
مجتمع تجاری بوستان
شهید میرزا
گلزار سوم
گلزار دوم
بهاری
اردیبهشت
لاله
تاج
فروشگاه شهروند
امام علی
ملی
رضوان
قدس
نوبهار
یاس
بنفشه
شقایق
طوسی
فاریابی
بزرگراه آزادگان
رودخانه پونک

بلوط

صفحه ۲

کمیسیون نامگذاری معابر و اماکن عمومی

برگهٔ مشخصات

۱- نوع معبر: ☐ بن بست ☐ بن باز ☑ غیره ☐ ۲-ابعاد معبر: طول = ۱۵۰ متر عرض ۶ متر

۳- تاریخچه نام معبر (توضیح): بی نام

۴- در صورتی که معبر به نام یکی از مالکین می باشد آیا هم اکنون مالک در معبر فوق الذکر ساکن است یا خیر؟ —

۵- نشانی دقیق معبر: اشرفی اصفهانی بلوار شهید غلامزاده جنب خ هفتم تا سیزدهم ۶- نشانی دقیق محل سکونت خانواده شهید: —

۷- نام معابر اطراف: شمال خ سیزدهم جنوب خ هفتم شرق خ شهرآرا غرب بلوار اشرفی اصفهانی

۸- اسامی قبلی معبر به ترتیب قدمت: ۱- بی نام

۹- تعداد خانوار ساکن در معبر: ۱۵ خانوار

۱۰- توضیحات ضروری: —

۱۱- کادر زیر توسط خانواده محترم شهید تکمیل گردد.

اینجانب والدین / همسر / برادر / خواهر شهید متعهد می گردم که قبلاً هیچ معبر / میدان / بوستانی در سطح شهر تهران به نام شهید مورد نظر نامگذاری نگردیده است. لذا در صورتی که خلاف این امر ثابت شود شهرداری تهران مجاز به تغییر نام پلاک معبر جدید می باشد.

نام و نام خانوادگی امضاء

تاریخ

نقشه دستی

شمال

تکمیل کنندگان برگه:

۱- شرکت حاجی نصیری

۲- مرتضی نیر

تأیید و کوامی مسئول ذیربط:

سمت

شهردار منطقه

امضاء

امضاء

امضاء

مهر و امضاء

۱۰

* لطفاً نقشه معبر مورد نظر در قطع A4 به پیوست ارسال گردد.

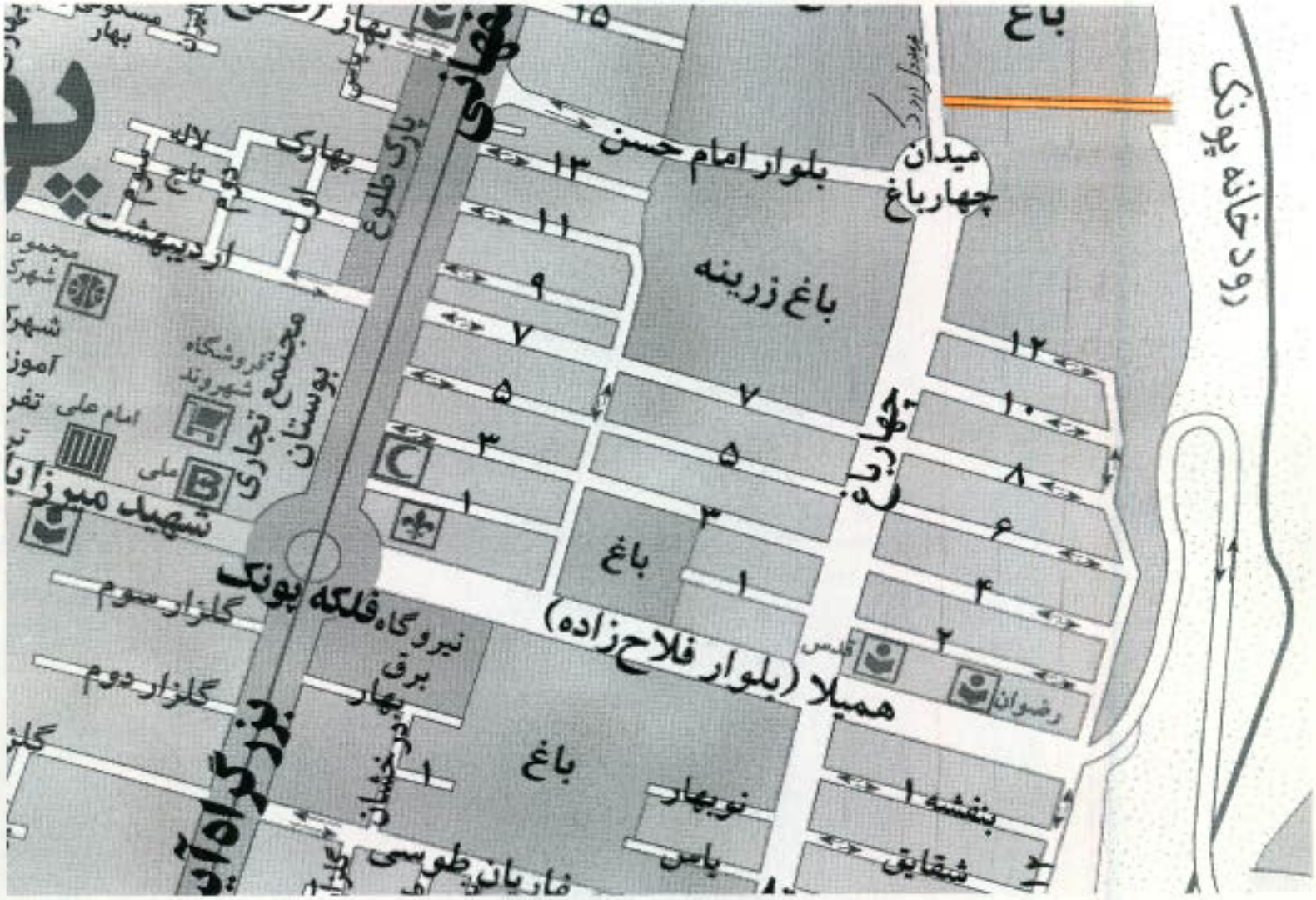
رودخانه پونک
باغ
میدان چهارباغ
بلوار امام حسن
باغ زرینه
چهارباغ
باغ
همیلا (بلوار فلاح زاده)
فلکه پونک
نیروگاه برق بهار
باغ
نوبهار
باس
شقایق
بنفشه ۱
رضوان
قدس
گلزار سوم
گلزار دوم
شهید میرزا
امام علی
فروشگاه شهروند
مجتمع تجاری بوستان
بهاری
بهار
لاله
تاج
اردیبهشت
بزرگراه آزادگان
فاریابی طوسی
درخشان

کمیسیون نامگذاری معابر و اماکن عمومی

برگهٔ مشخصات

۱- نوع معبر: ☐ بن بست ☐ بن باز ☐ غیره ☐ ۲- ابعاد معبر: طول ۱۰۰ متر عرض ۱۰ متر

۳- تاریخچه نام معبر (توضیح): بی نام

۴- در صورتی که معبر به نام یکی از مالکین می باشد آیا هم اکنون مالک در معبر فوق الذکر ساکن است یا خیر؟ ــــــ

۵- نشانی دقیق معبر: ابتدای خیابان شهید صدوقی تا انتهای معبر بی نام ۶- نشانی دقیق محل سکونت خانواده شهید: اروک

۷- نام معابر اطراف: شمال ــــــ جنوب خ دوازدهم شرق سیل رودخانه غرب خ شهر اروک

۸- اسامی قبلی معبر به ترتیب قدمت: ۱- بی نام

۹- تعداد خانوار ساکن در معبر: ۸ خانوار

۱۰- توضیحات ضروری: ــــــ

۱۱- کادر زیر توسط خانواده محترم شهید تکمیل گردد.

اینجانب والدین / همسر / برادر / خواهر شهید متعهد می گردم که قبلاً هیچ معبر / میدان / بوستانی در سطح شهر تهران به نام شهید مورد نظر نامگذاری نگردیده است لذا در صورتی که خلاف این امر ثابت شود شهرداری تهران مجاز به تغییر نام پلاک معبر جدید می باشد.

نام و نام خانوادگی ــــــ امضاء

تاریخ

نقشه دستی

شمال

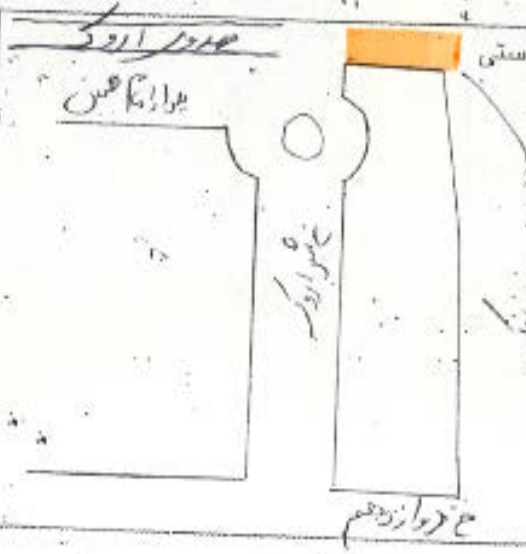


تکمیل کنندگان برگه:

۱- شرکای حاجی لاهیری

۲- حرمت سر

امضاء

تأیید و گواهی مسئول ذیربط:

سمت

شهردار منطقه

امضاء

مهر و امضاء

۱۰

* لطفاً نقشه معبر مورد نظر در قطع A4 به پیوست ارسال گردد.

کمیسیون نامگذاری معابر و اماکن عمومی

برگهٔ مشخصات

منطقه ۲

۱- نوع معبر: ☐ بن بست ☐ بن باز ☑ غیره ☐ ۲- ابعاد معبر: طول ۵۰ متر عرض ۱۰ متر

۳- تاریخچه نام معبر (توضیح): بن باز

۴- در صورتی که معبر به نام یکی از مالکین می باشد آیا هم اکنون مالک در معبر فوق الذکر ساکن است یا خیر؟ ——

۵- نشانی دقیق معبر: شرق اصفهان حد فاصل خ ۱۶ متری گلستان شرقی تا کوچه پوک ۶- نشانی دقیق محل سکونت خانواده شهید: غرب مرکز اشرفی اصفهانی

۷- نام معابر اطراف: شمال کوچه پوک جنوب خ ۱۶ متری گلستان شرقی شرق ——

۸- اسامی قبلی معبر به ترتیب قدمت: ۱- بن باز

۹- تعداد خانوار ساکن در معبر: ۱۵ خانوار

۱۰- توضیحات ضروری: ——

۱۱- کادر زیر توسط خانواده محترم شهید تکمیل گردد.

اینجانب والدین / همسر / برادر / خواهر شهید متعهد می گردم که قبلاً هیچ معبر / میدان / بوستانی در سطح شهر تهران به نام شهید مورد نظر نامگذاری نگردیده است. لذا در صورتی که خلاف این امر ثابت شود شهرداری تهران مجاز به تغییر نام پلاک معبر جدید می باشد.

نام و نام خانوادگی امضاء

تاریخ

نقشه دستی

شمال

تکمیل کنندگان برگه:

۱- نوه حاجی نصیری

۲- مرتضی

تأیید و گواهی مسئول ذیربط:

سمت

شهردار منطقه

امضاء

مهر و امضاء

امضاء

امضاء

۱۰

* لطفاً نقشه معبر مورد نظر در قطع A4 به پیوست ارسال گردد.

همیلا (بلوار فلاح زاده)
رضوان
قدس
بنفشه ۱
شقایق
عبداللهی
شهید طوسی
آرش
شهید استادنظری
شهید استادنظری
باغ
نوبهار
یاس
شهید صفاریان طوسی
باغ
یاس
شهید صالحی
نسیم
بزرگراه آیت الله اشرفی اصفهانی
نیروگاه برق
بهار
گلزار دوم
پونک
صدف
زمزم
۳۵ متری گلستان
۱۶ متری
بهاران ۲
بهاران ۳
گلبرگ
بوستان ۱
بوستان ۲
رودخانه پونک
جاده فرعی پونک
درمانگاه قدس

سیستان

کمیسیون نامگذاری معابر و اماکن عمومی

برگهٔ مشخصات

سطر ۲

۱- نوع معبر: ☐ بن بست ☐ غیره ☑ بن باز ۲-ابعاد معبر: طول ۱۰۰ متر عرض ۸ متر

۳- تاریخچه نام معبر( توضیح): [illegible]

۴- در صورتی که معبر به نام یکی از مالکین می باشد آیا هم اکنون مالک در معبر فوق الذکر ساکن است یا خیر ؟ —

۵- نشانی دقیق معبر: [illegible] ۶- نشانی دقیق محل سکونت خانواده شهید:

۷- نام معابر اطراف: شمال [illegible] جنوب [illegible] شرق [illegible] غرب [illegible]

۸- اسامی قبلی معبر به ترتیب قدمت: ۱- [illegible]

۹- تعداد خانوار ساکن در معبر: [illegible]

۱۰- توضیحات ضروری: —

۱۱- کادر زیر توسط خانواده محترم شهید تکمیل گردد.

اینجانب والدین / همسر / برادر / خواهر شهید متعهد می گردم که قبلاً هیچ معبر / میدان / بوستانی در سطح شهر تهران به نام شهید مورد نظر نامگذاری نگردیده است. لذا در صورتی که خلاف این امر ثابت شود شهرداری تهران مجاز به تغییر نام پلاک معبر جدید می باشد.

نام و نام خانوادگی امضاء

تاریخ

نقشه دستی

شمال

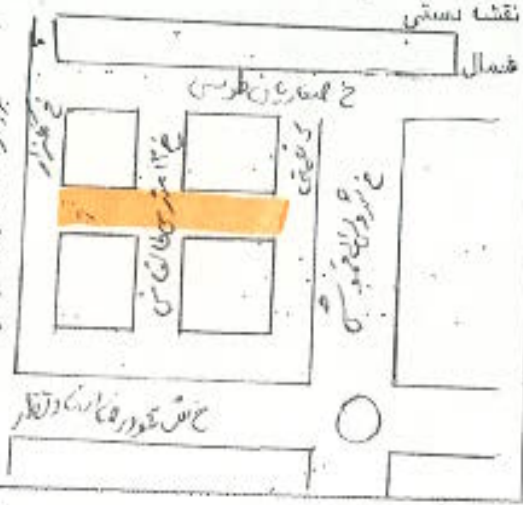

تکمیل کنندگان برگه

۱- [illegible]

۲- [illegible]

تأیید و گواهی مسئول ذیربط:

سمت

شهردار منطقه

امضاء

امضاء

امضاء

مهر و امضاء

* لطفاً نقشه معبر مورد نظر در قطع A4 به پیوست ارسال گردد.

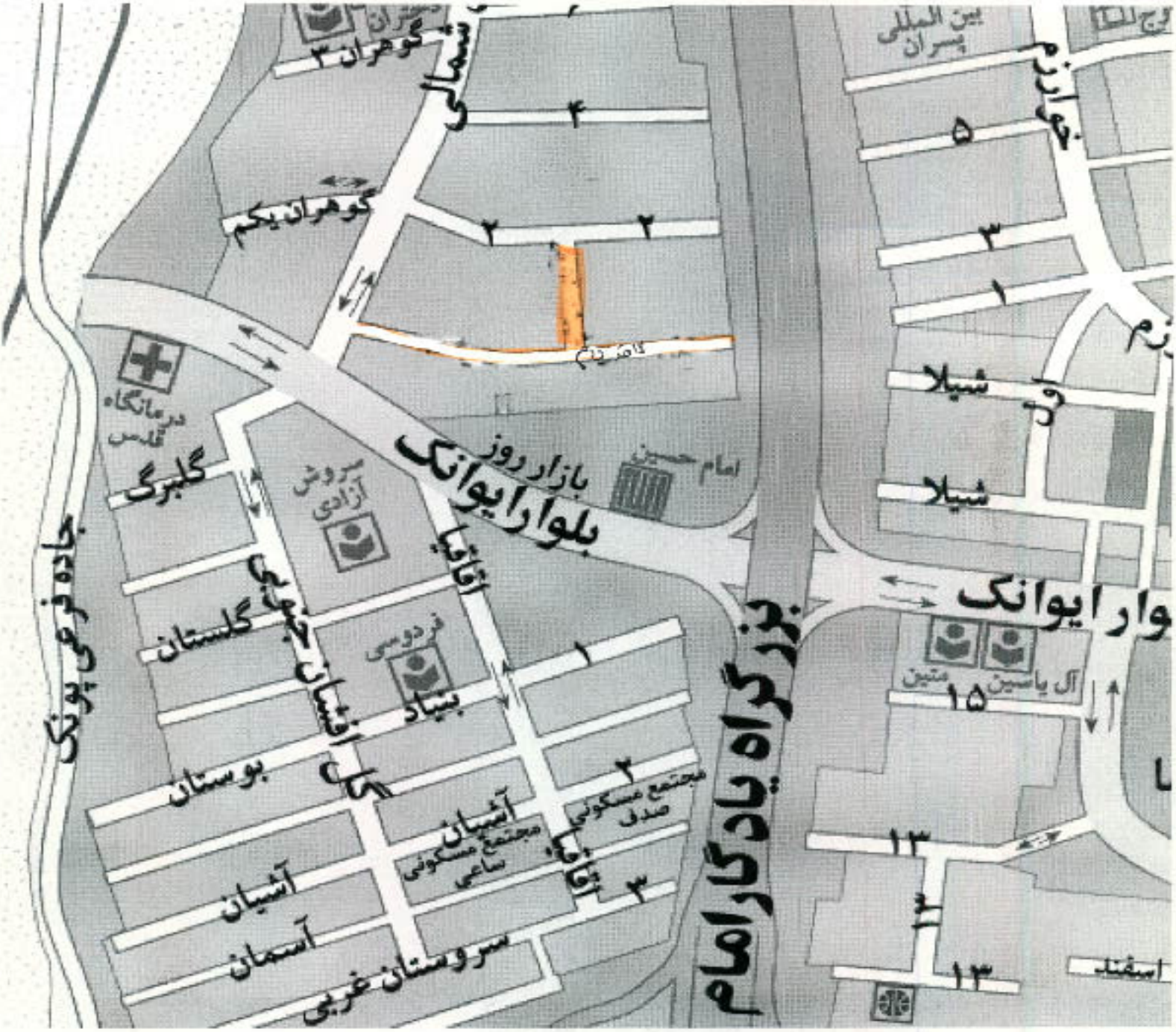
گوهران ۳
شمالی
۴
گوهران یکم
۲
۲
درمانگاه قدس
گلبرگ
سروش آزادی
بازار روز
امام حسین
بلوار ایوانک
آقایی
جاده فرعی پونک
گلستان
فردوسی
بنیاد
بوستان
آشیان
مجتمع مسکونی صدف
مجتمع مسکونی سامی
آشیان
آسمان
سروستان غربی
۱
۳
۳
بزرگراه یادگار امام
بین المللی پسران
۵
۳
۱
شیلا
شیلا
آل یاسین
متین
۱۵
۱۳
۱۳
۱۳
اسفند

کمیسیون نامگذاری معابر و اماکن عمومی

برگهٔ مشخصات

کتابار

منطقه ۲

۱- نوع معبر: ☐ بن بست ☐ بن باز ☑ غیره ☐ ۲- ابعاد معبر: طول ۱۰۰ متر عرض ۸ متر

۳- تاریخچه نام معبر (توضیح): ندارد

۴- در صورتی که معبر به نام یکی از مالکین می باشد آیا هم اکنون مالک در معبر فوق الذکر ساکن است یا خیر؟ —

۵- نشانی دقیق معبر: شهرک غرب بلوار ایوانک خ گل افشان حد فاصل کوچه دوم تا معبر پنجم ۶- نشانی دقیق محل سکونت خانواده شهید: —

۷- نام معابر اطراف: شمال کوچه دوم جنوب — شرق بزرگراه یادگار امام ۲- غرب خ گل افشان

۸- اسامی قبلی معبر به ترتیب قدمت: ۱- ندارد

۹- تعداد خانوار ساکن در معبر: ۸ خانوار

۱۰- توضیحات ضروری: —

۱۱- کادر زیر توسط خانواده محترم شهید تکمیل گردد.

اینجانب والدین / همسر / برادر / خواهر شهید متعهد می گردم که قبلاً هیچ معبر / میدان / بوستانی در سطح شهر تهران به نام شهید مورد نظر نامگذاری نگردیده است. لذا در صورتی که خلاف این امر ثابت شود شهرداری تهران مجاز به تغییر نام پلاک معبر جدید می باشد.

نام و نام خانوادگی امضاء

تاریخ

نقشه دستی

شمال

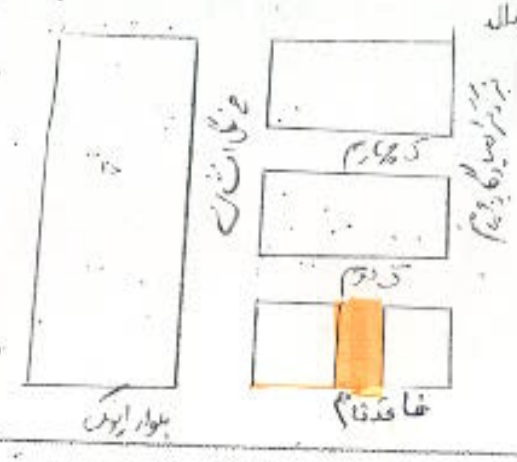


تکمیل کنندگان برگه:

۱- نرگس حاجی نصیری

۲- فرزانه

تأیید و گواهی مسئول ذیربط:

سمت

شهردار منطقه

امضاء

امضاء

مهر و امضاء

-۱۰

❖ لطفاً نقشه معبر مورد نظر در قطع A4 به پیوست ارسال گردد.

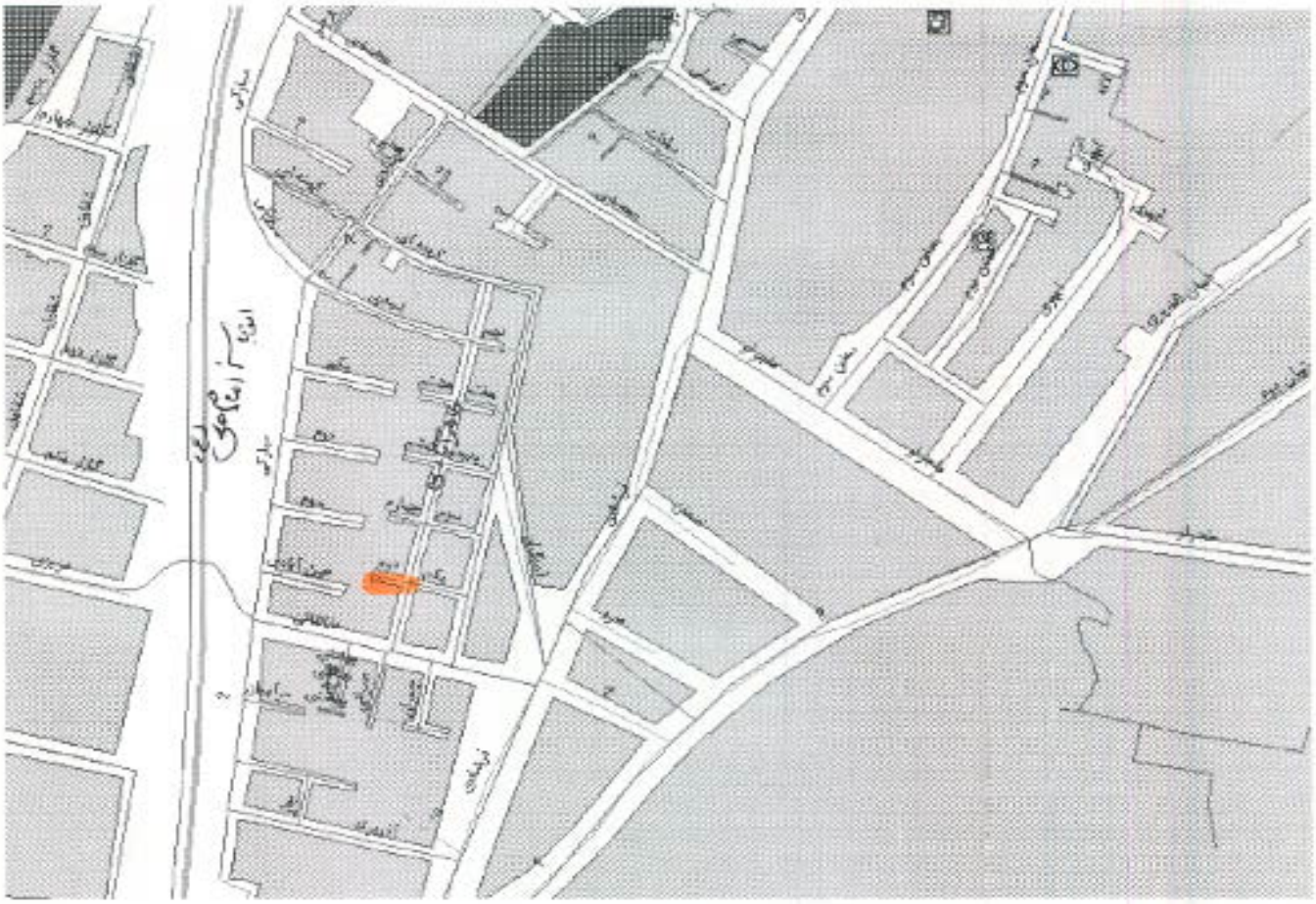

شهید وحید اسدی نژاد

منطقه ۴

# کمیته نامگذاری معابر و اماکن عمومی منطقه ٤

## برگه مشخصات

۱ـ نوع معبر: بن بست: ☑ بن باز: ☐ غیره: ☐ ۲ـ ابعاد معبر : عرض حدوداً ۶ متر طول حدوداً ۱۸ متر

۳ـ تاریخچه نام معبر(توضیح):

۴ـ در صورتیکه معبر به نام یکی از مالکین می باشد آیا هم اکنون مالک در معبر فوق الذکر ساکن است یا خیر ؟

۵ـ نشانی دقیق معبر: لویزان - خ نرشته دی - خ ابتدای طالقانی - کوچه طاهرآبادی

۶ـ نشانی دقیق محل سکونت خانواده شهید: لویزان - خ نرشته دی - خ ابتدای طالقانی - کوچه طاهرآبادی - بن بست دوم

۷ـ نام معابر اطراف: شمال: بن بست سوم جنوب: بن بست اول شرق: خ آزادی غرب: اتوبان امام علی

۸ـ اسامی قبلی معبر به ترتیب قدمت: ۱ـ ۲ـ ۳ـ

۹ـ تعداد خانوار ساکن در معبر :

۱۰ـ توضیحات ضروری :

۱۱ـ کادر زیر توسط خانواده محترم شهید تکمیل گردد .

اینجانب والدین / همسر / برادر / خواهر شهید وحید اسدی نژاد متعهد می گردم که قبلاً هیچ معبر / میدان / بوستانی در سطح شهر تهران به نام شهید مورد نظر نامگذاری نگردیده است . لذا در صورتی که خلاف این امر ثابت شود شهرداری تهران مجاز به تغییر نام پلاک معبر جدید می باشد .

نام و نام خانوادگی

امضاء

تاریخ ۸۷/۹/۱۴

نقشه دستی :

شمال

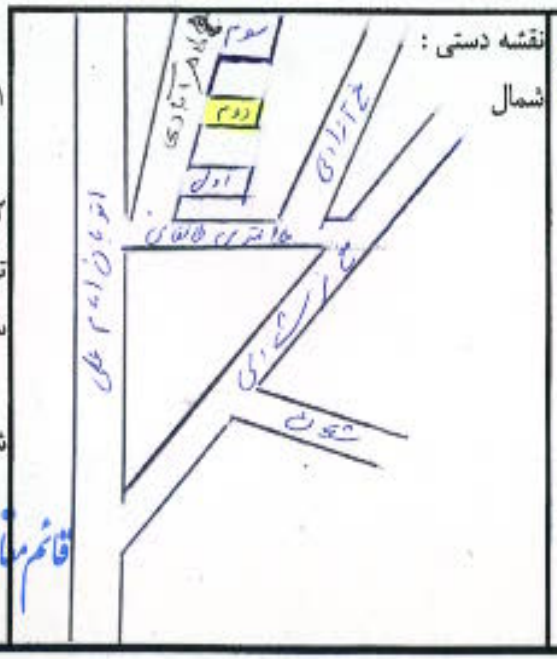


تکمیل کنندگان برگه :

۱ـ امضاء

۲ـ امضاء

تأیید و گواهی مسئول ذیربط :

سمت امضاء

شهردار منطقه

قائم مقام احسان شریف ۸۷/۱۰/۲۱ مهر و امضاء

اسدالله اکرم نعیمی

شهید ابوالقاسم نعیمی

منطقه ۴

# کمیته نامگذاری معابر و اماکن عمومی منطقه ٤

## برگه مشخصات

۱ـ نوع معبر: بن بست: ☐ بن باز: ☑ غیره: ☐ ۲ـ ابعاد معبر : عرض: حدود ۱۰ متر طول: حدود ۷۵ متر

۳ـ تاریخچه نام معبر(توضیح): کوچه هشتم

۴ـ در صورتیکه معبر به نام یکی از مالکین می باشد آیا هم اکنون مالک در معبر فوق الذکر ساکن است یا خیر ؟ ـــ

۵ـ نشانی دقیق معبر: خ جشنواره - بعد از چهارراه سیدالشهدا - خ شهید معین نژاد - کوچه ۸

۶ـ نشانی دقیق محل سکونت خانواده شهید: خ جشنواره - بعد از چهارراه سیدالشهدا - خ شهید معین نژاد - کوچه ۸ - پلاک ۱۳۱

۷ـ نام معابر اطراف: شمال: خیابان رودکی جنوب: کوچه هشتم شرق: خ معین نژاد غرب: محمدجواد شادالوی

۸ـ اسامی قبلی معبر به ترتیب قدمت: ۱ـ کوچه هشتم ۲ـ ۳ـ

۹ـ تعداد خانوار ساکن در معبر : ـــ

۱۰ـ توضیحات ضروری : ـــ

۱۱ـ کادر زیر توسط خانواده محترم شهید تکمیل گردد .

اینجانب والدین / همسر / برادر / خواهر شهید ابوالقاسم نعیمی متعهد می گردم که قبلاً هیچ معبر / میدان / بوستانی در سطح شهر تهران به نام شهید مورد نظر نامگذاری نگردیده است . لذا در صورتی که خلاف این امر ثابت شود شهرداری تهران مجاز به تغییر نام پلاک معبر جدید می باشد .

نام و نام خانوادگی: طیبه عابدینی سردار

امضاء:

تاریخ: ۸۷/۹/۲۶

نقشه دستی :

تکمیل کنندگان برگه :

۱ـ امضاء

۲ـ امضاء

تایید و گواهی مسئول ذیربط :

سمت

امضاء

شهردار منطقه

نام و نام خانوادگی و امضاء

ص ۱۱/۴

بزرگراه وفادار
تهران پارس
تهران پارس
جاده دماوند
جاده دماوند
بزرگراه مرحله حصار در دست ساختمان
رود جنگلی
مرحله حصار

شهید محمد تقی دریانوی

منطقه ٤

# کمیته نامگذاری معابر و اماکن عمومی منطقه ٤

## برگه مشخصات

۱ـ نوع معبر: بن بست:☐ بن باز:☑ غیره:☐ ۲ـ ابعاد معبر : عرض: ۱۵ متر طول: صد و ۳۰ متر

۳ـتاریخچه نام معبر(توضیح): کوچه ۵

۴ـ در صورتیکه معبر به نام یکی از مالکین می باشد آیا هم اکنون مالک در معبر فوق الذکر ساکن است یا خیر ؟

۵ـ نشانی دقیق معبر: جنب ... - بعد از مورشاهد - فرکشاهد کوچه

۶ـنشانی دقیق محل سکونت خانواده شهید: فرکشاهد کوچه ۱۱

۷ـ نام معابر اطراف: شمال: مشهد جنوب: سوم شرق: مسیر نژاد غرب: مورشاهد

۸ـ اسامی قبلی معبر به ترتیب قدمت: ۱ـ ۲ـ ۳ـ

۹ـ تعداد خانوار ساکن در معبر :

۱۰ـ توضیحات ضروری :

۱۱ـ کادر زیر توسط خانواده محترم شهید تکمیل گردد .

اینجانب والدین / همسر / برادر / خواهر شهید متعهد می گردم که قبلاً هیچ معبر / میدان / بوستانی در سطح شهر تهران به نام شهید مورد نظر نامگذاری نگردیده است . لذا در صورتی که خلاف این امر ثابت شود شهرداری تهران مجاز به تغییر نام پلاک معبر جدید می باشد .

نام و نام خانوادگی

امضاء

تاریخ

نقشه دستی :

شمال

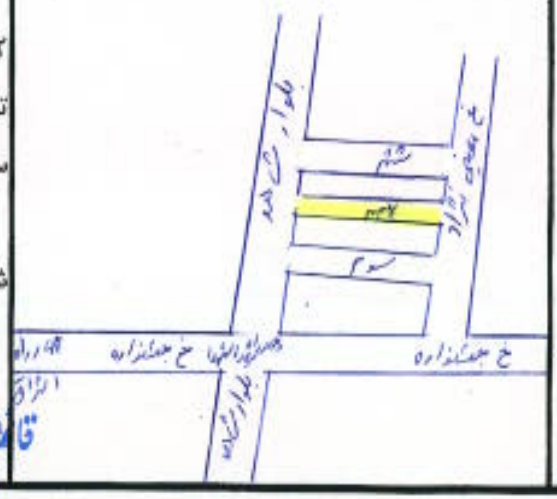


تکمیل کنندگان برگه :

۱ـ امضاء

۲ـ امضاء

تأیید و گواهی مسئول ذیربط :

سمت امضاء

شهردار منطقه

مهر و امضاء

۸۷/

احسان شریفی

قائم مقام

بزرگراه یادگار امام
بزرگراه شهید صدر
خیابان شهید رجایی
خیابان شهید مطهری
خیابان شهید بهشتی
خیابان شهید مدنی
خیابان شهید رجایی
خیابان شهید مطهری
خیابان شهید بهشتی
خیابان شهید مدنی

کمیسیون نامگذاری معابر و اماکن عمومی

برگهٔ مشخصات

۱- نوع معبر: ☐ بن بست ☑ بن باز ☐ غیره ☐

۲- ابعاد معبر: طول ۱۰۰ متر عرض ۵ متر

۳- تاریخچه نام معبر (توضیح): از سابق پیش به نام یکی از اهالی که ایشان در امور خیریات خدمت می کرده است نام ش عباس من زاده بوده.

۴- در صورتی که معبر به نام یکی از مالکین می باشد آیا هم اکنون مالک در معبر فوق الذکر ساکن است یا خیر؟ ——

۵- نشانی دقیق معبر: میدان جیب ابتدای خ شهید علی تیموری تا انتهای بن بست

۶- نشانی دقیق محل سکونت خانواده شهید:

۷- نام معابر اطراف: شمال خ شهید علی تیموری جنوب —— شرق —— غرب ش محمد علی جیب ابی

۸- اسامی قبلی معبر به ترتیب قدمت: ۱- ش عباس من زاده ۲- ۳-

۹- تعداد خانوار ساکن در معبر: ۲۰ خانوار

۱۰- توضیحات ضروری: ——

۱۱- کادر زیر توسط خانواده محترم شهید تکمیل گردد.

اینجانب والدین / همسر / برادر / خواهر شهید متعهد می گردم که قبلاً هیچ معبر / میدان / بوستانی در سطح شهر تهران به نام شهید مورد نظر نامگذاری نگردیده است. لذا در صورتی که خلاف این امر ثابت شود شهرداری تهران مجاز به تغییر نام پلاک معبر جدید می باشد.

نام و نام خانوادگی: —— امضاء

تاریخ: ——

نقشه دستی

شمال

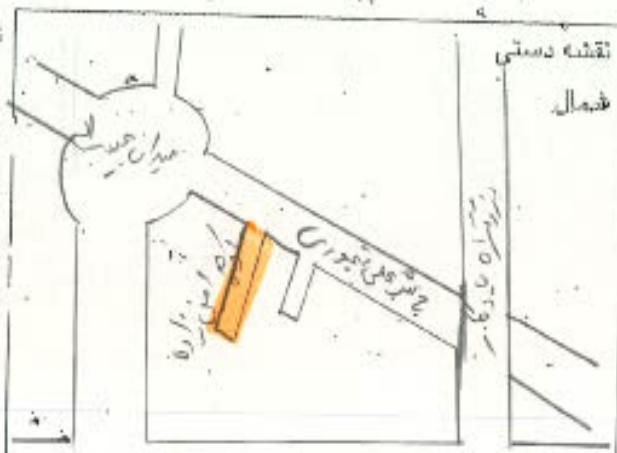


تکمیل کنندگان برگه:

۱- شهرگان حاجی لهیزی امضاء

۲- مرجانه امضاء

تأیید و گواهی مسئول ذیربط:

سمت

شهردار منطقه

امضاء

مهر و امضاء

* لطفاً نقشه معبر مورد نظر در قطع A4 به پیوست ارسال گردد.

کمیسیون نامگذاری معابر و اماکن عمومی

برگهٔ مشخصات

گرمسار

منطقه ۲

۱- نوع معبر: ☐ بن بست ☐ بن باز ☑ غیره ☐ ۲-ابعاد معبر: طول ۶۰ متر عرض ۸ متر

۳- تاریخچه نام معبر (توضیح): ندارد

۴- در صورتی که معبر به نام یکی از مالکین می باشد آیا هم اکنون مالک در معبر فوق الذکر ساکن است یا خیر؟ ——

۵- نشانی دقیق معبر: شرق غرب جاده ملوار ابراهیم تا بزرگراه یادگار امام

۶- نشانی دقیق محل سکونت خانواده شهید:

۷- نام معابر اطراف: شمال کوچه دوم جنوب —— شرق بزرگراه یادگار امام غرب خ گل نشان

۸- اسامی قبلی معبر به ترتیب قدمت: ۱- ندارد

۹- تعداد خانوار ساکن در معبر: ۳ خانوار

۱۰- توضیحات ضروری: ——

۱۱- کادر زیر توسط خانواده محترم شهید تکمیل گردد.

اینجانب والدین / همسر / برادر / خواهر شهید متعهد می گردم که قبلاً هیچ معبر / میدان / بوستانی در سطح شهر تهران به نام شهید مورد نظر نامگذاری نگردیده است، لذا در صورتی که خلاف این امر ثابت شود شهرداری تهران مجاز به تغییر نام پلاک معبر جدید می باشد.

نام و نام خانوادگی —— امضاء

تاریخ

نقشه دستی

شمال




تکمیل کنندگان برگه:

۱- شهرکان حاجی قاسمی

۲- مرزبان

تایید و گواهی مسئول ذیربط:

سمت

شهردار منطقه

امضاء

مهر و امضاء

امضاء

مهر و امضاء

* لطفاً نقشه معبر مورد نظر در قطع A4 به پیوست ارسال گردد.

همیلا (بلوار فلاح زاده)
رضوان
قدس
بنفشه ۱
شقایق
عبداللهی
شهید طوسی
آرش
شهید استادنظری
باغ
نوبهار
یاس
شهید صفاریان طوسی
باغ
یاس
شهید صالحی
نسیم
شهید استادنظری
بهار
نیروگاه برق
گلزار دوم
بزرگراه آیت الله اسرفی اصفهانی
بونک
صدف
زمزم
۳۵ متری گلستان
۱۶ متری سرو
بهاران ۲
بهاران ۳
گلبرگ
بوستان ۱
بوستان ۲
رودخانه پونک
جاده فرعی پونک
درمانگاه قدس

کمیسیون نامگذاری معابر و اماکن عمومی

برگهٔ مشخصات

۱- نوع معبر: ☐ بن بست ☑ بن باز ☐ غیره ☐ ۲- ابعاد معبر: طول ۱۰۰ متر عرض ۸ متر

۳- تاریخچه نام معبر (توضیح): [illegible]

۴- در صورتی که معبر به نام یکی از مالکین می باشد آیا هم اکنون مالک در معبر فوق الذکر ساکن است یا خیر؟ ——

۵- نشانی دقیق معبر: [illegible] ۶- نشانی دقیق محل سکونت خانواده شهید: ——

۷- نام معابر اطراف: شمال [illegible] جنوب —— شرق —— غرب ——

۸- اسامی قبلی معبر به ترتیب قدمت: ۱- [illegible] ۲- ۳-

۹- تعداد خانوار ساکن در معبر: [illegible]

۱۰- توضیحات ضروری: ——

۱۱- کادر زیر توسط خانواده محترم شهید تکمیل گردد.

اینجانب والدین / همسر / برادر / خواهر شهید متعهد می گردم که قبلاً هیچ معبر / میدان / بوستانی در سطح شهر تهران به نام شهید مورد نظر نامگذاری نگردیده است. لذا در صورتی که خلاف این امر ثابت شود شهرداری تهران مجاز به تغییر نام پلاک معبر جدید می باشد.

نام و نام خانوادگی امضاء

تاریخ

نقشه دستی

شمال

تکمیل کنندگان برگه:

۱- [illegible]

۲- [illegible]

تأیید و گواهی مسئول ذیربط:

سمت

شهردار منطقه

امضاء

امضاء

امضاء

مهر و امضاء

* لطفاً نقشه معبر مورد نظر در قطع A4 به پیوست ارسال گردد.

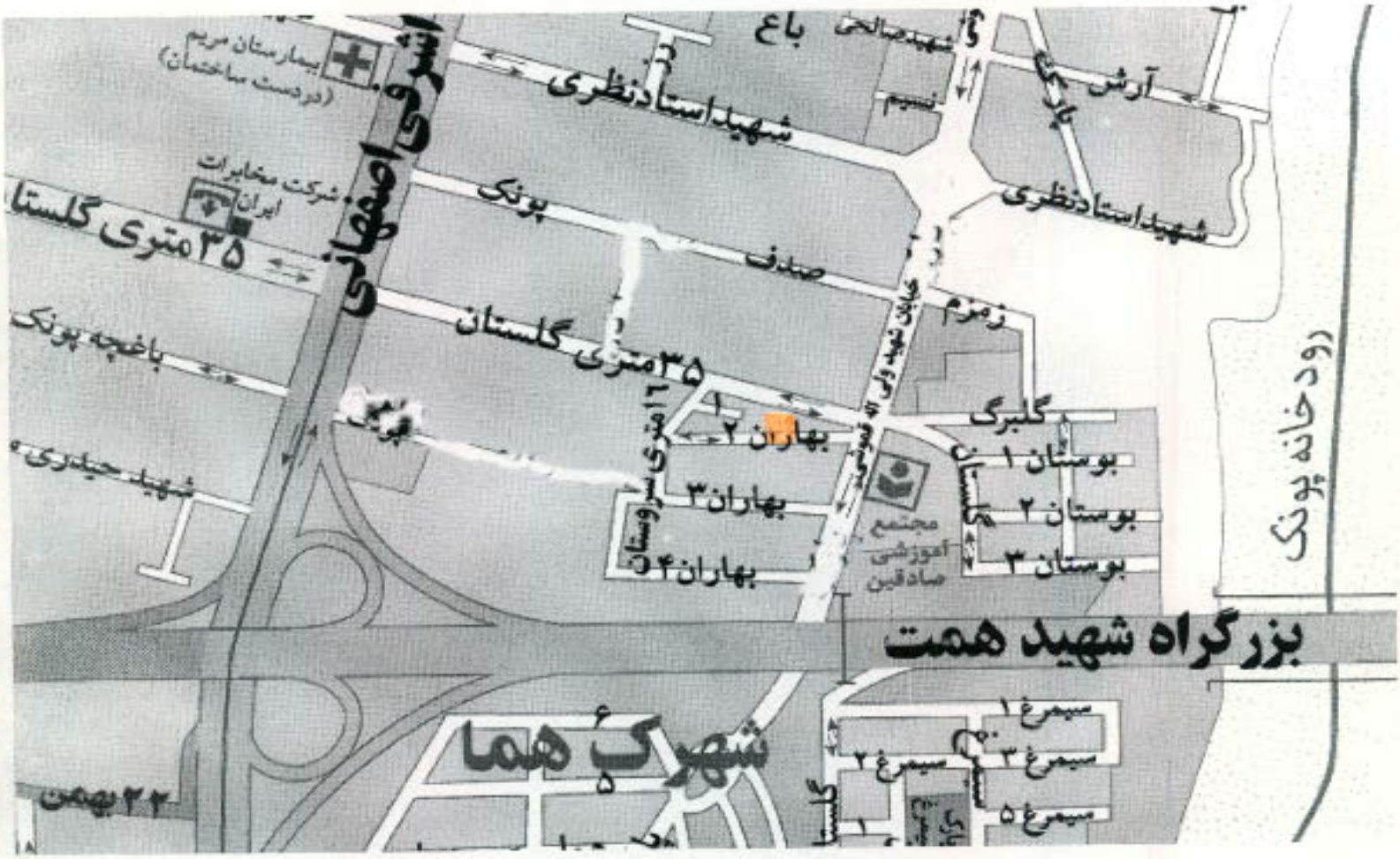
بیمارستان مریم
(دردست ساختمان)
شرکت مخابرات
ایران
اشرفی اصفهانی
۳۵ متری گلستان
باغچه پونک
شهید حیدری
۲۲ بهمن
شهید استادنظری
پونک
صدف
۳۵ متری گلستان
۱۶ متری سروستان
بهاران ۲
بهاران ۳
بهاران ۴
باغ
شهید صالحی
نسیم
آرش
شهید استادنظری
زمزم
گلبرگ
بوستان ۱
بوستان ۲
بوستان ۳
مجتمع
آموزشی
صادقین
بزرگراه شهید همت
شهرک هما
سیمرغ ۱
سیمرغ ۲
سیمرغ ۳
سیمرغ ۵
رودخانه پونک

سمن

منطقه ۲

کمیسیون نامگذاری معابر و اماکن عمومی

برگهٔ مشخصات

۱- نوع معبر: ☐ بن بست ☑ بن باز ☐ غیره ☐ ۲-ابعاد معبر: طول ۸۸ متر عرض ۶ متر

۳- تاریخچه نام معبر( توضیح): بی نام

۴- در صورتی که معبر به نام یکی از مالکین می باشد آیا هم اکنون مالک در معبر فوق الذکر ساکن است یا خیر؟ ——

۵- نشانی دقیق معبر: اشرفی اصفهانی جنوب شرقی خیابان کوهسار بهاران دوم نارمک ۶۴ نشانی دقیق محل سکونت خانواده شهید: ——

۶- نام معابر اطراف: شمال ک بهاران اول جنوب ک بهاران ۲ شرق خ شهید ابراهیم همدوشی غرب خ ۱۲ متری سروستان

۸- اسامی قبلی معبر به ترتیب قدمت: ۱- بی نام

۹- تعداد خانوار ساکن در معبر: ۶ خانوار

۱۰- توضیحات ضروری: ——

۱۱- کادر زیر توسط خانواده محترم شهید تکمیل گردد. ——

اینجانب والدین / همسر / برادر / خواهر شهید متعهد می گردم که قبلاً هیچ معبر / میدان / بوستانی در سطح شهر تهران به نام شهید مورد نظر نامگذاری نگردیده است. لذا در صورتی که خلاف این امر ثابت شود شهرداری تهران مجاز به تغییر نام پلاک معبر جدید می باشد.

نام و نام خانوادگی امضاء

تاریخ

نقشه دستی

شمال

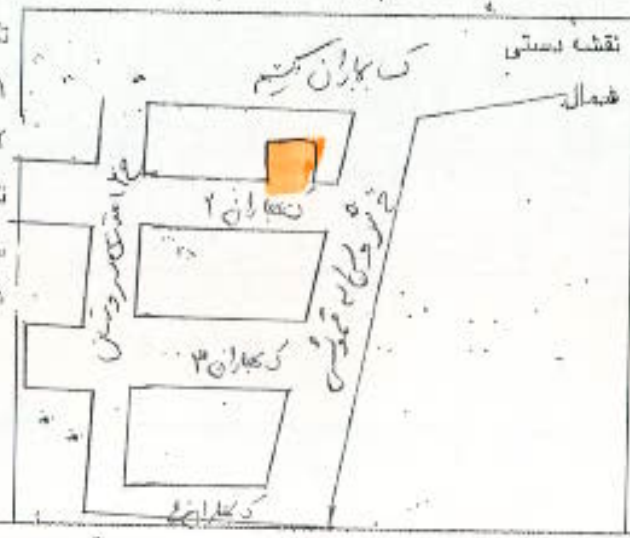


تکمیل کنندگان برگه:

۱- [illegible]

۲- [illegible]

تأیید و گواهی مسئول ذیربط:

سمت

شهردار منطقه

امضاء

امضاء

امضاء

مهر و امضاء

۱۰

* لطفاً نقشه معبر مورد نظر در قطع A4 به پیوست ارسال گردد.

همیلا (بلوار فلاح زاده)
بزرگراه آیت الله اشرفی اصفهانی
نیروگاه برق
گلزار دوم
بهار
باغ
نوبهار
یاس
طوسی
شهید صفاریان
باغ
یاس
شهید صالحی
نسیم
شهید استاد نظری
پونک
صدف
زمزم
۳۵ متری گلستان
بهاران ۲
بهاران ۳
گلبرگ
بوستان ۱
بوستان ۲
بنفشه ۱
شقایق
عبداللهی
شهید طوسی
آرش
شهید استاد نظری
رضوان
قدس
جاده فرعی پونک
رودخانه پونک

کمیسیون نام‌گذاری معابر و اماکن عمومی

برگهٔ مشخصات

منطقه ۶

۱- نوع معبر: ☐ بن بست ☐ غیره ☑ بن باز

۲- ابعاد معبر: طول ۱۵ متر عرض ۸ متر

۳- تاریخچه نام معبر (توضیح): ندارد

۴- در صورتی که معبر به نام یکی از مالکین می باشد آیا هم اکنون مالک در معبر فوق الذکر ساکن است یا خیر؟ ـــــ

۵- نشانی دقیق معبر: ابتدای ضلع غربی منتهی به ضلع شرقی خ شهید محمدی تا خ پارک

۶- نشانی دقیق محل سکونت خانواده شهید: ـــــ

۷- نام معابر اطراف: شمال خ پارک جنوب خ شهید محمدی ارتش نظر کلاهدوز خ پارک غرب خ شهید محمدی

۸- اسامی قبلی معبر به ترتیب قدمت: ۱- ندارد

۹- تعداد خانوار ساکن در معبر: ۶ خانوار

۱۰- توضیحات ضروری: ـــــ

۱۱- کادر زیر توسط خانواده محترم شهید تکمیل گردد.

اینجانب والدین / همسر / برادر / خواهر شهید متعهد می گردم که قبلاً هیچ معبر / میدان / بوستانی در سطح شهر تهران به نام شهید مورد نظر نامگذاری نگردیده است. لذا در صورتی که خلاف این امر ثابت شود شهرداری تهران مجاز به تغییر نام پلاک معبر جدید می باشد.

نام و نام خانوادگی امضاء

تاریخ

نقشه دستی

شمال

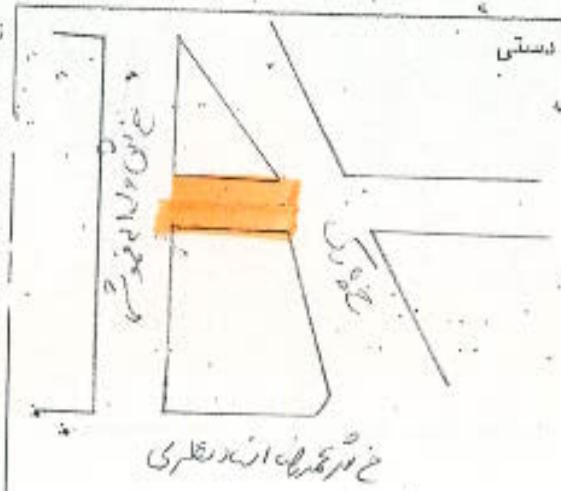


تکمیل کنندگان برگه:

۱- فرزان حاجی نصیری

۲- [illegible]

تأیید و گواهی مسئول ذیربط:

سمت

شهردار منطقه

امضاء

امضاء

مهر و امضاء

۱۰

* لطفاً نقشه معبر مورد نظر در قطع A4 به پیوست ارسال گردد.

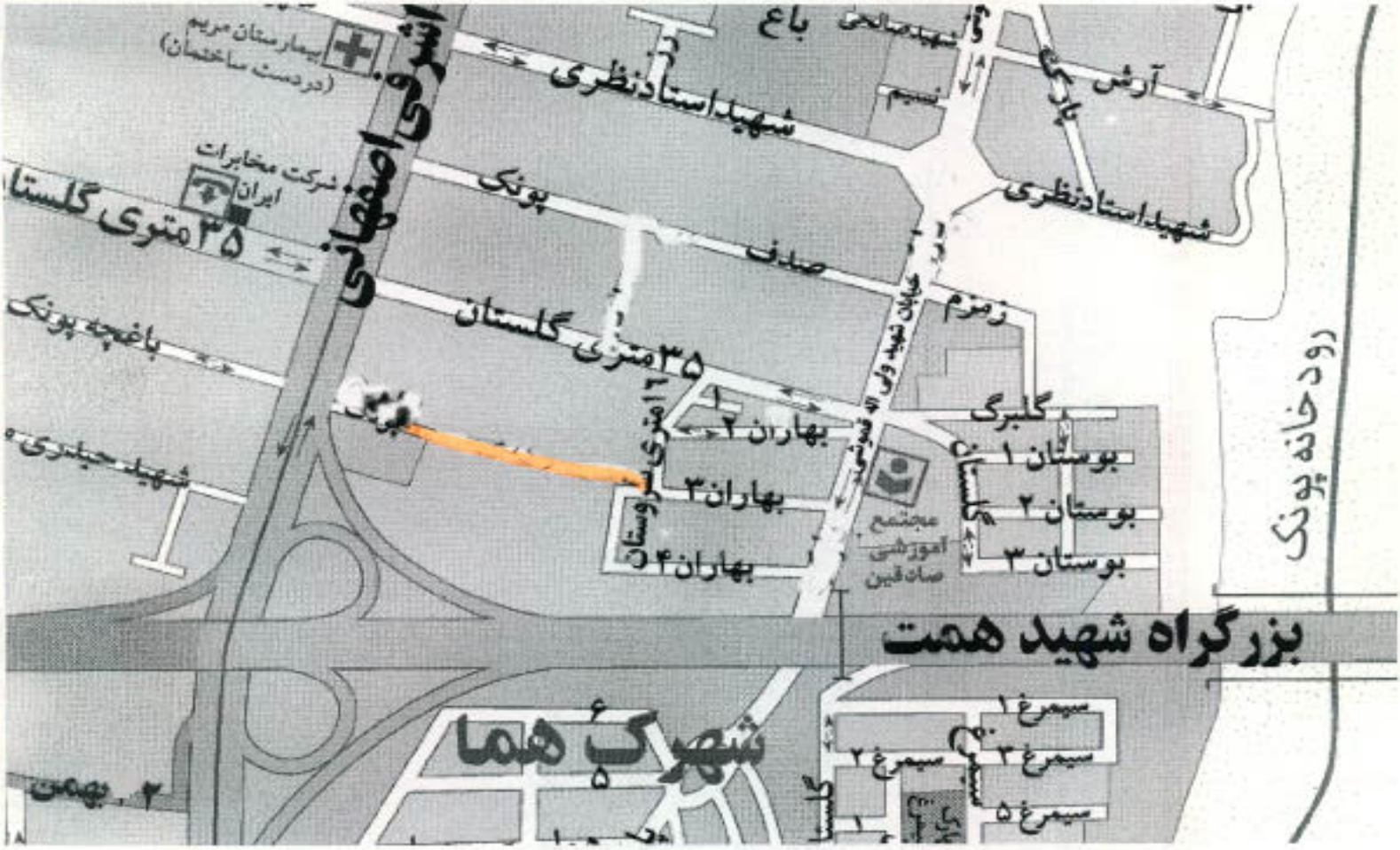
بزرگراه شهید همت
شهرک هما
رودخانه پونک
آشوری اصفهانی
۳۵ متری گلستان
۱۶ متری بوستان
شهید استاد نظری
شهید صالحی
باغ
آرش
نسیم
پونک
صدف
زمزم
باغچه پونک
شهید حبلری
بهمن
بیمارستان مریم
(در دست ساختمان)
شرکت مخابرات
ایران
بهاران ۱
بهاران ۲
بهاران ۳
بهاران ۴
گلبرگ
بوستان ۱
بوستان ۲
بوستان ۳
مجتمع
آموزشی
صادقین
سیمرغ ۱
سیمرغ ۲
سیمرغ ۳
سیمرغ ۵

کمیسیون نامگذاری معابر و اماکن عمومی

برگهٔ مشخصات

۱- نوع معبر: ☐ بن بست ☐ بن باز ☑ غیره ☐ ۲-ابعاد معبر: طول ۱۵۰ متر عرض ۱۲ متر

۳- تاریخچه نام معبر (توضیح): [illegible]

۴- در صورتی که معبر به نام یکی از مالکین می باشد آیا هم اکنون مالک در معبر فوق الذکر ساکن است یا خیر؟ ——

۵- نشانی دقیق معبر: اشرفی اصفهانی جنوب اصل خ باغچه پونک شرقی تا خ ۱۲ متری سروستان ۶- نشانی دقیق محل سکونت خانواده شهید: ——

۷- نام معابر اطراف: شمال خ ۱۲ متری گلستان شرقی جنوب —— شرق خ ۱۲ متری سروستان غرب خ باغچه پونک

۸- اسامی قبلی معبر به ترتیب قدمت: ۱- [illegible]

۹- تعداد خانوار ساکن در معبر: —— مدرسه

۱۰- توضیحات ضروری: ——

۱۱- کادر زیر توسط خانواده محترم شهید تکمیل گردد.

اینجانب والدین / همسر / برادر / خواهر شهید متعهد می گردم که قبلاً هیچ معبر / میدان / بوستانی در سطح شهر تهران به نام شهید مورد نظر نامگذاری نگردیده است، لذا در صورتی که خلاف این امر ثابت شود، شهرداری تهران مجاز به تغییر نام پلاک معبر جدید می باشد.

نام و نام خانوادگی —— امضاء

تاریخ

نقشه دستی

شمال

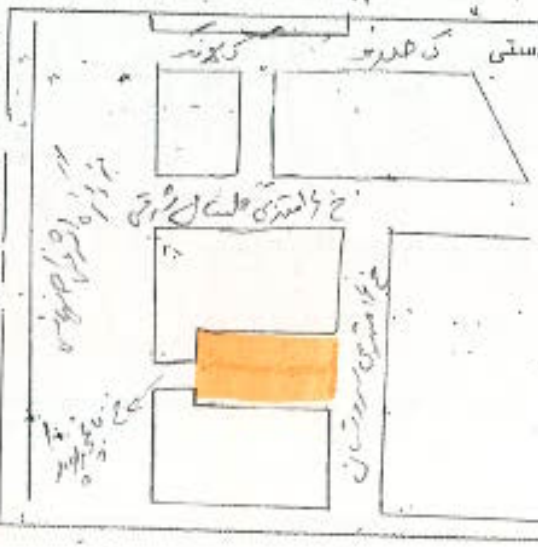

تکمیل کنندگان برگه

۱- [illegible]

۲- [illegible]

تأیید و گواهی مسئول ذیربط:

سمت

شهردار منطقه

امضاء

امضاء

امضاء

مهر و امضاء

* لطفاً نقشه معبر مورد نظر در قطع A4 به پیوست ارسال گردد.

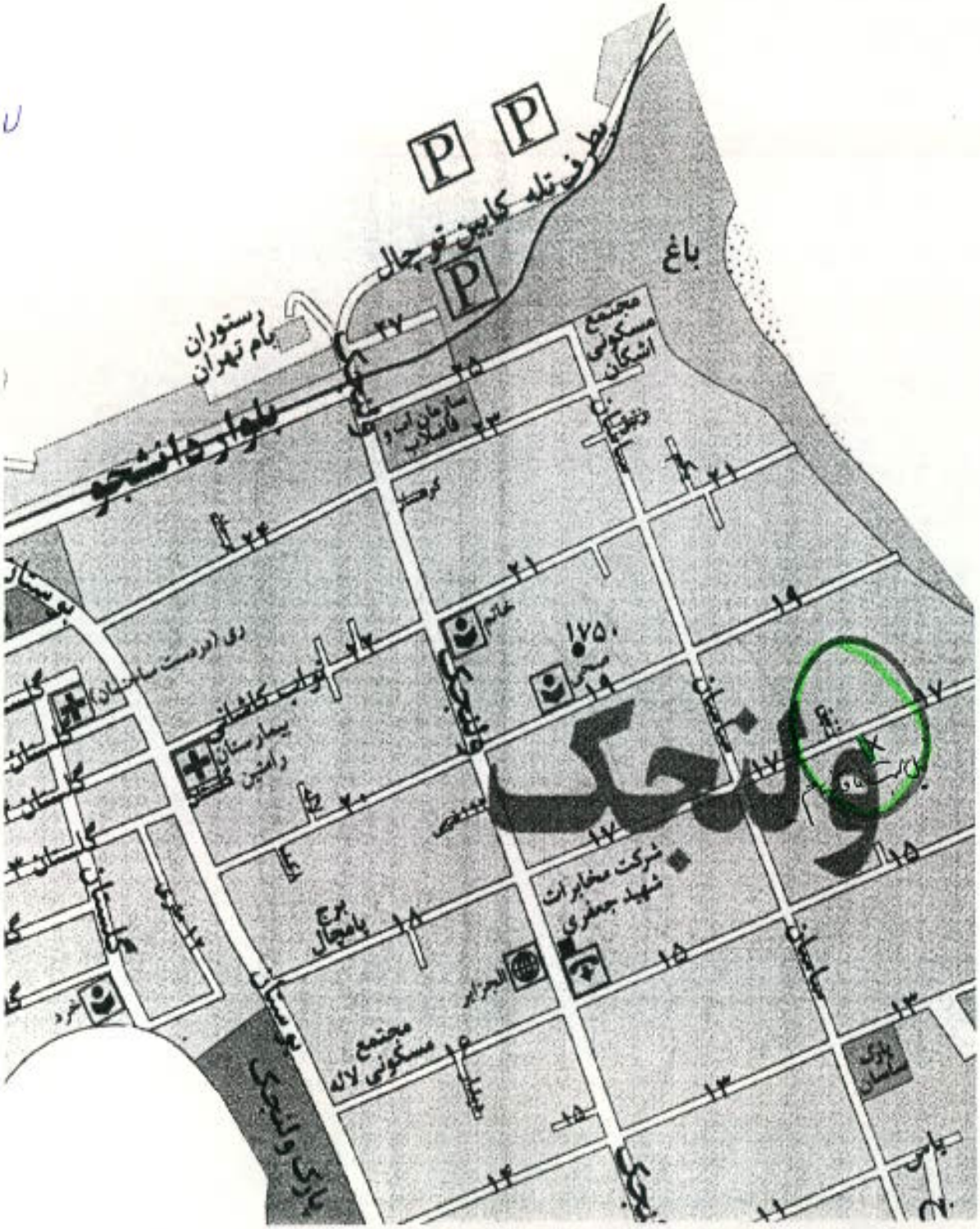
P
P
P
باغ
رستوران
بام تهران
بلوار دانشجو
مجتمع
مسکونی
اشکان
سازمان آب و فاضلاب
۲۷
۲۵
۲۳
۲۱
۱۹
۱۷
۱۵
۱۳
۱۱
۲۴
۲۲
۲۰
۱۸
۱۶
۱۴
۱۲
۱۷۵۰
متر
خانم
نواب کاشانی
بیمارستان
رازی
شرکت مخابرات
شهید جعفری
برج
پامچال
الجزایر
مجتمع
مسکونی
لاله
پارک
ساسان
خرد
پارک ولنجک
ولنجک

کمسیون نامگذاری معابر و اماکن عمومی

برگه مشخصات و نقشه معبر

۱- نوع معبر : بن بست ☑ بن باز غیره ۲- ابعاد معبر : طول ۱۲ متر عرض ۳ متر

۳- تاریخچه معبر ( توضیح دهید ) :

۴- در صورتی که معبر به نام یکی از مالکین می باشد آیا هم اکنون مالک در معبر فوق الذکر ساکن است یا خیر

۵- نشانی دقیق : [illegible] منطقه [illegible] ناحیه ۲ محله [illegible]

۶- معبر مورد نظر حد فاصل چه معابری قرار دارد

۷- نام معابر اطراف : شمال [illegible] جنوب — شرق [illegible] غرب [illegible]

۸- اسامی قبلی به ترتیب قدمت :۱- ۲- ۳-

۹- تعداد خانوار ساکن در معبر : [illegible] خانوار ۱۰- جمعیت تقریبی معبر : ۲۰ نفر

۱۱- توضیحات ضروری :

بریده نقشه با تعیین معبر مورد نظر در آن

شمال

نقشه دستی

شمال

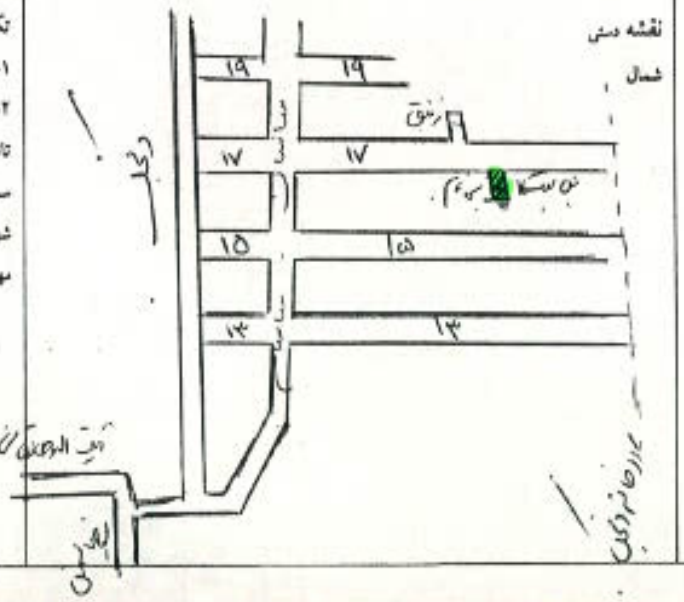


تکمیل کنندگان برگه :

۱- [illegible] امضاء

۲-

تائید و گواهی مسئول ذیربط:

سمت امضاء

شهردار منطقه

مهر و امضاء

ناحیه سه

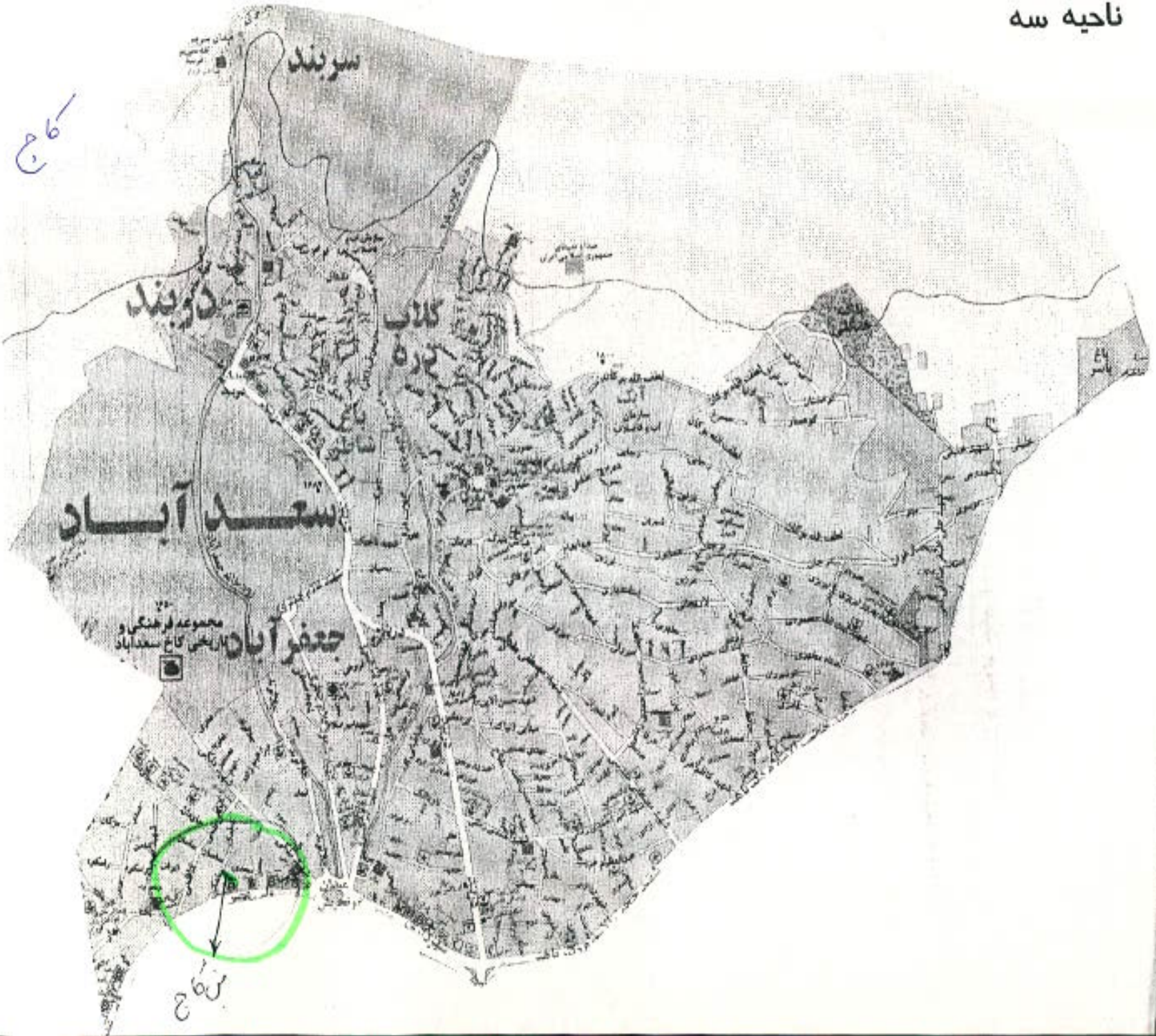
سربند
دربند
کلاب
دره
سعد آباد
جعفرآباد
محموعه فرهنگی و
تاریخی کاخ سعدآباد
کاخ

کاج
منطقه ۱

کمسیون نامگذاری معابر و اماکن عمومی

برگه مشخصات و نقشه معبر

۱- نوع معبر : بن بست کاج بن بست ۲- ابعاد معبر : طول ۱۰۰ عرض ۱۳۰

۳- تاریخچه معبر ( توضیح دهید ) :

۴- در صورتی که معبر به نام یکی از مالکین می باشد آیا هم اکنون مالک در معبر فوق الذکر ساکن است یا خیر

۵- نشانی دقیق : میدان کرشی خ ولیعصر کوچه سعدی بن کاج منطقه ۱ ناحیه ۳ محله

۶- معبر مورد نظر حد فاصل چه معابری قرار دارد

۷- نام معابر اطراف : شمال کوچه سعدی جنوب خ ولیعصر شرق کوچه سعدی غرب کوچه سلمک

۸- اسامی قبلی به ترتیب قدمت :۱- ۲- ۳-

۹- تعداد خانوار ساکن در معبر : ۱۰- جمعیت تقریبی معبر :

۱۱- توضیحات ضروری :

بریده نقشه با تعیین معبر مورد نظر در آن

شمال

نقشه دستی

شمال

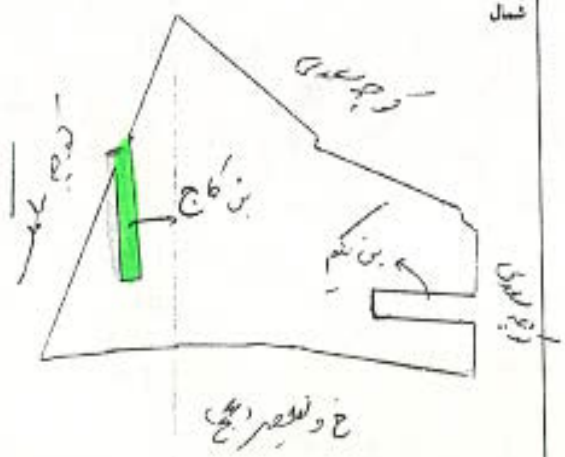


تکمیل کنندگان برگه :

۱- محمدرضا حیدری امضاء

۲- زینب سلطانی

تائید و گواهی مسئول ذیربط: امضاء

سمت

شهردار منطقه

مهر و امضاء

ناحیه سه

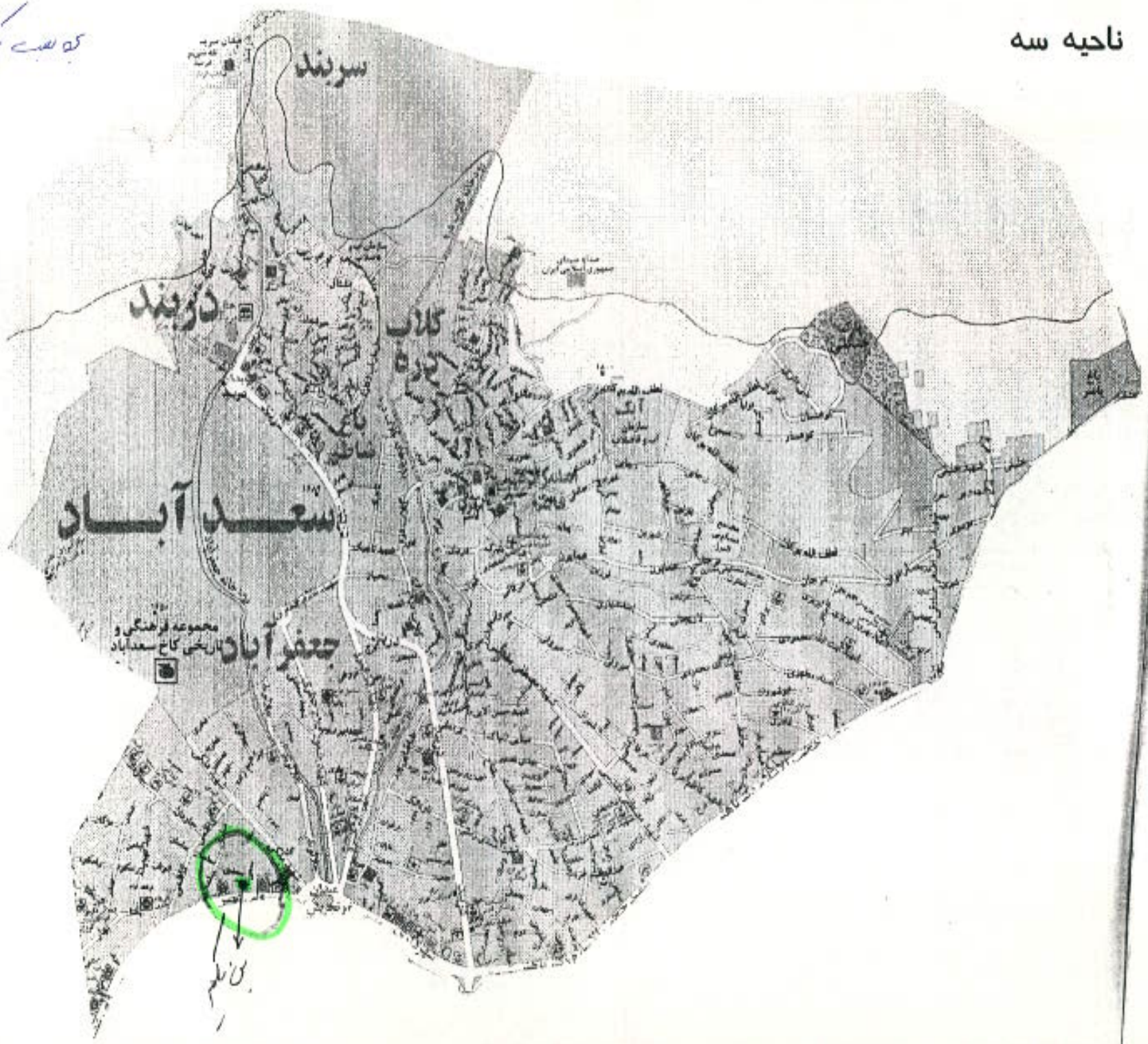
سربند
دربند
کلاب
سعد آباد
جعفرآباد
مجموعه فرهنگی و
تاریخی کاخ سعدآباد

بن بست یکم
منطقه ۱

کمسیون نامگذاری معابر و اماکن عمومی

برگه مشخصات و نقشه معبر

۱- نوع معبر : بن بست یکم  بن بلاک  خیره  ۲- ابعاد معبر : طول ۱۲/۰  عرض ۳/۰۰

۳- تاریخچه معبر ( توضیح دهید ) :

۴- در صورتی که معبر به نام یکی از مالکین می باشد آیا هم اکنون مالک در معبر فوق الذکر ساکن است یا خیر

۵- نشانی دقیق : میدان کبری خ ولیعصر کوچه سعدی بن یکم  منطقه ۱  ناحیه ۳  محله

۶- معبر مورد نظر حد فاصل چه معابری قرار دارد

۷- نام معابر اطراف : شمال کوچه سعدی  جنوب خ ولیعصر  شرق کوچه سعدی  غرب کوچه سلطنک

۸- اسامی قبلی به ترتیب قدمت :۱-  ۲-  ۳-

۹- تعداد خانوار ساکن در معبر :  ۱۰- جمعیت تقریبی معبر :

۱۱- توضیحات ضروری :

بریده نقشه با تعیین معبر مورد نظر در آن

شمال

نقشه سنی

شمال

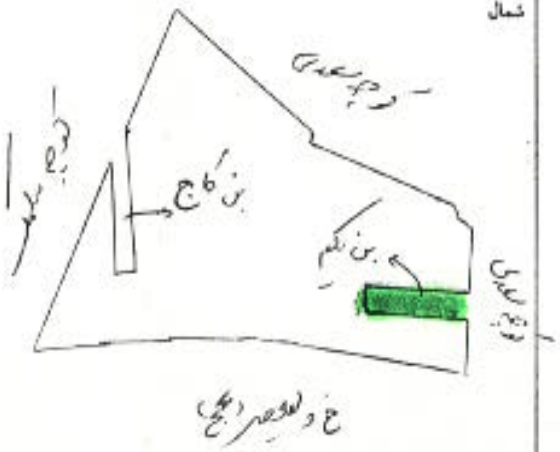


تکمیل کنندگان برگه :

۱- محمدرضا میرزایی

۲-

تایید و گواهی مسئول ذیربط:

سمت

شهردار منطقه

مهر و امضاء

امضاء

امضاء

ناحیه سه

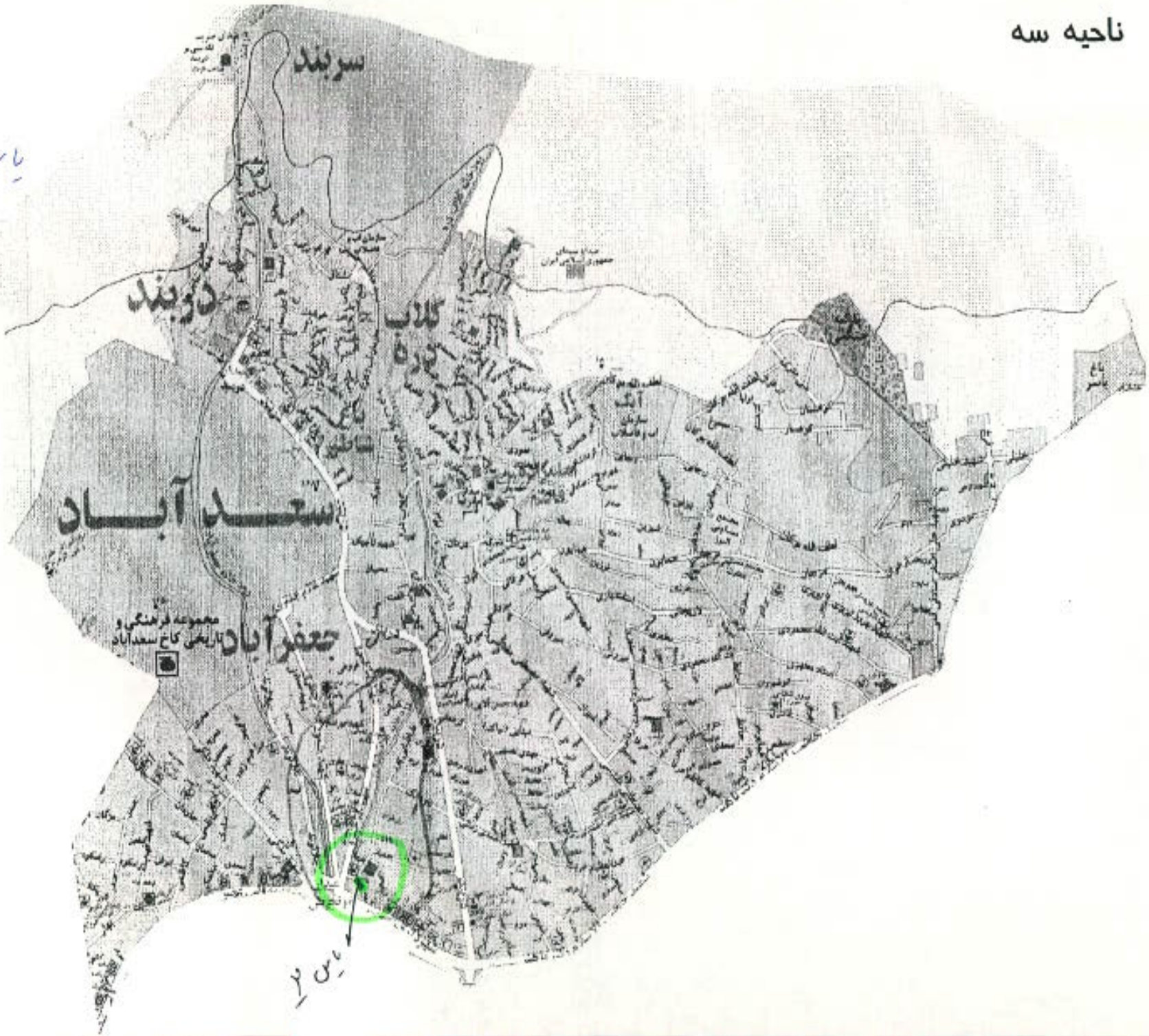


پاس ۲

پاس ۲ — منضم ۱

کمسیون نامگذاری معابر و اماکن عمومی

برگه مشخصات و نقشه معبر

۱- نوع معبر: بن بست پاس ۲ بن‌بست — ۲- ابعاد معبر: طول ۳/۰۰ عرض ۱/۰۰

۳- تاریخچه معبر (توضیح دهید):

۴- در صورتی که معبر به نام یکی از مالکین می باشد آیا هم اکنون مالک در معبر فوق الذکر ساکن است یا خیر

۵- نشانی دقیق: میدان قدس خ طباطبایی‌پور بن‌بست پاس ۲ منطقه ۱ ناحیه ۳ محله

۶- معبر مورد نظر حد فاصل چه معابری قرار دارد

۷- نام معابر اطراف: شمال خ شهرداری جنوب خ شهرداری شرق خ شهرداری غرب خ طباطبایی‌پور

۸- اسامی قبلی به ترتیب قدمت: ۱- ۲- ۳-

۹- تعداد خانوار ساکن در معبر:

۱۰- جمعیت تقریبی معبر:

۱۱- توضیحات ضروری:

بریده نقشه با تعیین معبر مورد نظر در آن

شمال

نقشه دستی

شمال

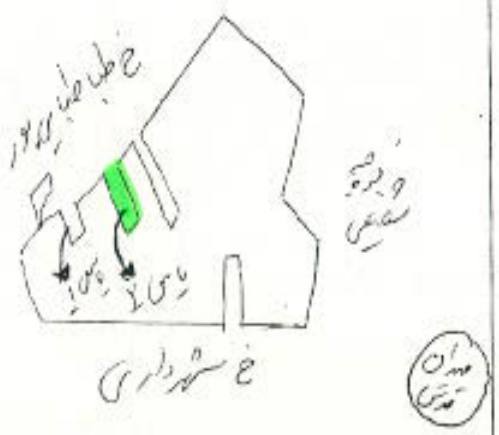


تکمیل کنندگان برگه:

۱- امضاء

۲-

تائید و گواهی مسئول مربوطه:

سمت امضاء

شهردار منطقه

مهر و امضاء

ناحیه سه

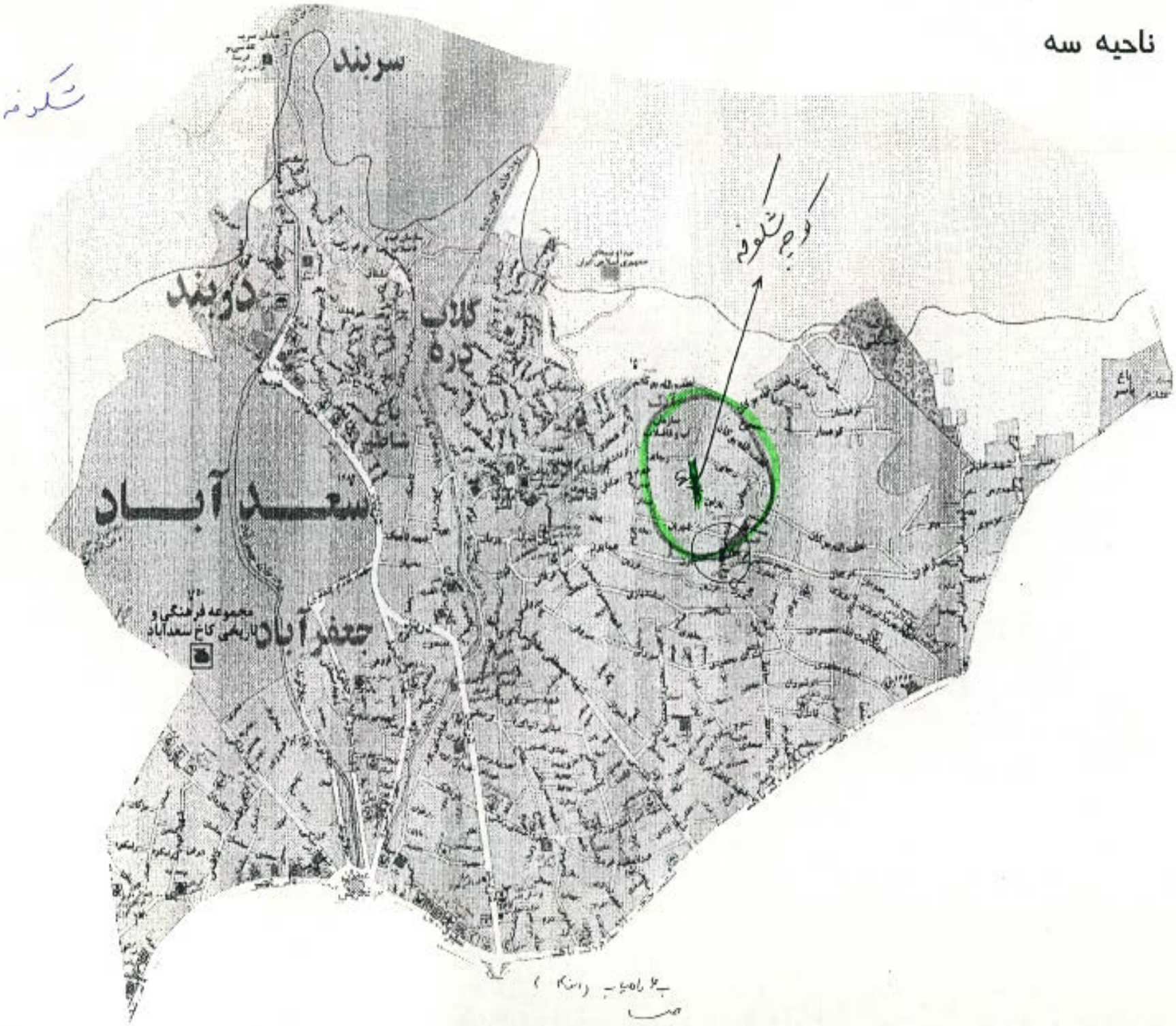
سربند
دربند
کلاب دره
سعد آباد
جعفرآباد
مجموعه فرهنگی و تاریخی کاخ سعدآباد
کوچ شکوفه

شکوفه
منطقه ۱

کمسیون نامگذاری معابر و اماکن عمومی

برگه مشخصات و نقشه معبر

۱- نوع معبر : بن بست  بن باز شکوفه  ۲- ابعاد معبر : طول ۳۱/۰۰  عرض ۴/۰۰

۳- تاریخچه معبر ( توضیح دهید ) :

۴- در صورتی که معبر به نام یکی از مالکین می باشد آیا هم اکنون مالک در معبر فوق الذکر ساکن است یا خیر

۵- نشانی دقیق : خ شهید حیدر خ محمودی (۲) خ رجایی کوچه رجایی کوچه شکوفه  منطقه ۱  ناحیه ۳  محله —

۶- معبر مورد نظر حد فاصل چه معابری قرار دارد

۷- نام معابر اطراف : شمال کوچه رجایی  جنوب کوچه نازنین  شرق خ رجایی  غرب کوچه شکوفه

۸- اسامی قبلی به ترتیب قدمت : ۱- —  ۲-  ۳-

۹- تعداد خانوار ساکن در معبر :  ۱۰- جمعیت تقریبی معبر :

۱۱- توضیحات ضروری :

بریده نقشه با تعیین معبر مورد نظر در آن

شمال

نقشه معبر

شمال

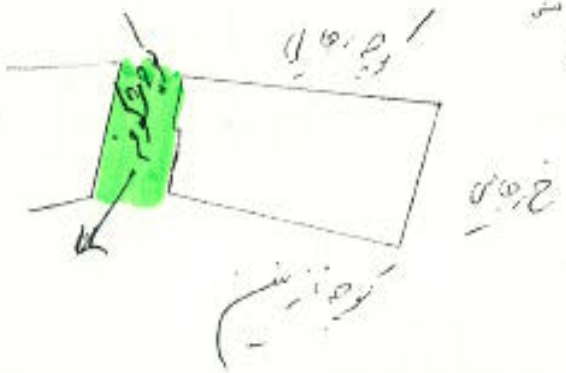


تکمیل کنندگان برگه :

۱- محمدرضا [illegible]

۲-

تائید و گواهی مسئول ذیربط :

سمت

امضاء

شهردار منطقه

مهر و امضاء

سوهانک
دامداری
تنگه باغی
سلمان
باغ
میدان دوم
شهرک قائم
بلوار گلها
بلوار نیروی هوایی
کوی گستاب
شهرک ابو
شهرک لاله
محل احداث برجهای سه گانه
مؤسسه کشاورزی رشد تهران

یا کمی

یاسمن
منطقه ۱

کمیسیون نامگذاری معابر و اماکن عمومی

برگه مشخصات و نقشه معبر

منطقه ۱

۱- نوع معبر : بن بست  بن باز  غیره  ۲- ابعاد معبر : طول ۱۵ متر  عرض ۴ متر

۳- تاریخچه معبر ( توضیح دهید ) :

—

۴- در صورتی که معبر به نام یکی از مالکین می باشد آیا هم اکنون مالک در معبر فوق الذکر ساکن است یا خیر —

۵- نشانی دقیق : جاده شکوفه ، خ اصلی سوسنگرد کوچه شهید ازملی بن بست ای نام منطقه ۱ ناحیه ۹ محله سوسنگرد

۶- معبر مورد نظر حد فاصل چه معابری قرار دارد

۷- نام معابر اطراف : شمال مدرسه فولادی جنوب کوچه زاغ شرق زمین بایر غرب کوچه مدرسه روخ اصلی سوسنگرد ،

۸- اسامی قبلی به ترتیب قدمت :۱- ۲- ۳-

۹- تعداد خانوار ساکن در معبر : ۷ خانوار  ۱۰- جمعیت تقریبی معبر : ۲۱ نفر

۱۱- توضیحات ضروری :

بریده نقشه با تعیین معبر مورد نظر در آن

شمال

تکمیل کنندگان برگه :

۱- محمدرضا میرزایی

۲- —

تائید و خوانایی مسئول مربوطه

سمت

شهردار منطقه

مهر و امضاء

امضاء

کوبیت دوم

P
P
P
باغ
رستوران
بام تهران
بلوار دانشجو
مجتمع
مسکونی
اشکان
سازمان آب و
فاضلاب
خاتم
۱۷۵۰
بیمارستان
رازی
شرکت مخابرات
شهید جعفری
برج
پامچال
البرز
مجتمع
مسکونی
لاله
ولنجک

نوبت دوم
منطقه ۱

کمسیون نامگذاری معابر و اماکن عمومی

برگه مشخصات و نقشه معبر

۱- نوع معبر : بن بست ☑ بن باز غیره ۲- ابعاد معبر : طول ۲۷ متر عرض ۸ متر

۳- تاریخچه معبر ( توضیح دهید ) :

۴- در صورتی که معبر به نام یکی از مالکین می باشد آیا هم اکنون مالک در معبر فوق الذکر ساکن است یا خیر

۵- نشانی دقیق : خ سیت و دوم و کوچه [illegible] سمت چپ نانوایی منطقه یک ناحیه دو محله دوکوه .

۶- معبر مورد نظر حد فاصل چه معابری قرار دارد

۷- نام معابر اطراف : شمال خ ۲۲ دوکوه جنوب — شرق خ دوکوه . غرب خ نوبستان

۸- اسامی قبلی به ترتیب قدمت :۱- ۲- ۳-

۹- تعداد خانوار ساکن در معبر : ۲۰ خانوار ۱۰- جمعیت تقریبی معبر : ۱۲۰ نفر .

۱۱- توضیحات ضروری :

بریده نقشه با تعیین معبر مورد نظر در آن

شمال

نقشه دستی

شمال

تکمیل کنندگان برگه :

۱- محمدرضا میرزائی

۲-

تائید و تنظیم مسئول منطقه

سمت

شهردار منطقه

مهر و امضاء

امضاء

امضاء

به سمت اول

P
P
P
حد فاصل کابین تو چال
باغ
بلوار دانشجو
ولنجک
ولنجک
ولنجک
ولنجک
پارک ولنجک
پارک سلمان
گلستان
گلستان ۲
گلستان ۳
بوستان
سلمان
سلمان
یاس
۱۷۵۰
۲۷
۲۵
۲۳
۲۲
۲۱
۲۰
۱۹
۱۸
۱۷
۱۶
۱۵
۱۴
۱۳
۱۱
۱۲
۱۰
۱۰
۱۰

نوبت اول
منطقه ۱

کمیسیون نامگذاری معابر و اماکن عمومی

برگه مشخصات و نقشه معبر

۱- نوع معبر : بن بست ☑ بن باز غیره ۲- ابعاد معبر : طول ۲۰ متر عرض ۱۰ متر .

۳- تاریخچه معبر ( توضیح دهید ) :

۴- در صورتی که معبر به نام یکی از مالکین می باشد آیا هم اکنون مالک در معبر فوق الذکر ساکن است یا خیر

۵- نشانی دقیق : خ ۲۲ دی کوچه بن بست سمت راست . منطقه یک ناحیه دو محله دزک .

۶- معبر مورد نظر حد فاصل چه معابری قرار دارد

۷- نام معابر اطراف : شمال — جنوب خ ۲۲ دی شرق خ دهک غرب خ بوستان .

۸- اسامی قبلی به ترتیب قدمت :۱- ۲- ۳-

۹- تعداد خانوار ساکن در معبر : ۱۰ خانوار ۱۰- جمعیت تقریبی معبر : ۷۰ نفر .

۱۱- توضیحات ضروری :

بریده نقشه با تعیین معبر مورد نظر در آن

شمال

نقشه دستی

شمال

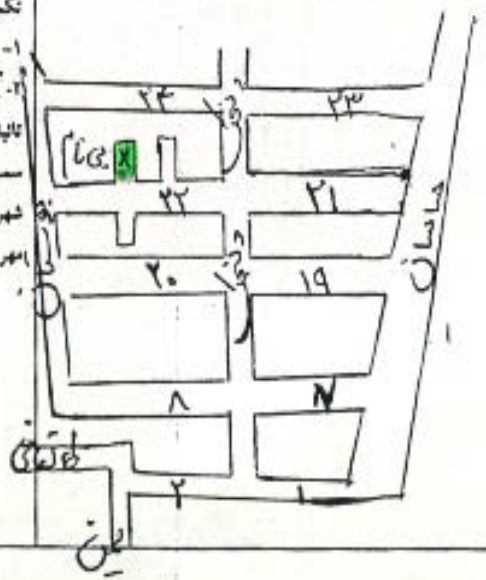


تکمیل کنندگان برگه :

۱- محمدرضا میرزائی

۲-

تائید و گواهی مسئول ذیربط :

سمت

شهردار منطقه

امضاء و امضاء

امضاء

تائید اعضای کمیسیون

چاپخانه وزارت امور خارجه
شهرک نفت
طرح مجتمع مسکونی جزیره چهارم
شهرک پرواز
حدیقه
مجتمع مسکونی خلبانان
مسیل دارآباد
۱۷۶۸
شهرک البرز
کوهستان ۱
شهید حسن آسایش
کوهستان ۳
کوهستان ۲
کلینیک شهرک البرز
آبادان
خیابان خارک
خارک ۴
خارک ۳
خارک ۲
خارک ۱
پارک نفت
گلستان ۴
گلستان ۳
گلستان ۲
گلستان ۱
کیهان ۱۲
کیهان ۱۱
کیهان ۱۰
کیهان ۹
کیهان ۸
کیهان ۷
کیهان ۶
کیهان ۵
کیهان ۴
کیهان ۳
کیهان ۲
کیهان ۱
صحرا
محل احداث مجتمع مسکونی تجاری کوهپایه (برجهای اقدسیه)
مسیل دارآباد
شهرک گلها
پارک شهید احمدی
۱۵۷۶
نیروگاه برق
شهرک دانشگاه
دانشگاه پیام نور
گلزار شیرازی
نادون
خیابان شهید احمدی

اقاقیا

اماکن
منطقه ۱

کمسیون نامگذاری معابر و اماکن عمومی

برگه مشخصات و نقشه معبر

۱- نوع معبر : بن بست  بن باز ☑  غیره  ۲- ابعاد معبر : طول ۲۰ متر  عرض ۱۰ متر

۳- تاریخچه معبر ( توضیح دهید ) :

۴- در صورتی که معبر به نام یکی از مالکین می باشد آیا هم اکنون مالک در معبر فوق الذکر ساکن است یا خیر

۵- نشانی دقیق : شهرک [illegible] منطقه [illegible] ناحیه [illegible] محله

۶- معبر مورد نظر حد فاصل چه معابری قرار دارد [illegible]

۷- نام معابر اطراف : شمال [illegible]  جنوب [illegible]  شرق —  غرب [illegible]

۸- اسامی قبلی به ترتیب قدمت :۱-  ۲-  ۳-

۹- تعداد خانوار ساکن در معبر : ۱ خانوار  ۱۰- جمعیت تقریبی معبر : ۴ نفر

۱۱- توضیحات ضروری :

بریده نقشه با تعیین معبر مورد نظر در آن

شمال

نقشه دستی

شمال

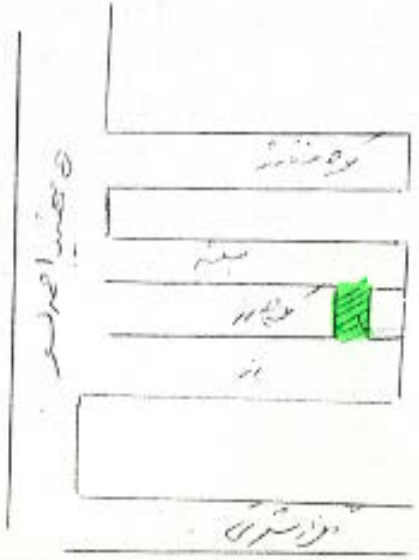

تکمیل کنندگان برگه :

۱- [illegible]

۲-

تائید و گواهی مسئول ذیربط:

سمت  امضاء

شهردار منطقه

مهر و امضاء

شهرک
شهرک پرواز
حدیقه
مجتمع مسکونی خلبانان
شهرک دانشگاه
دانشگاه پیام نور

همیشه بهار
سفته ۱

کمسیون نامگذاری معابر و اماکن عمومی

برگه مشخصات و نقشه معبر

۱-نوع معبر : بن بست  بن باز ☑  غیره  ۲-ابعاد معبر : طول ۳۵ متر  عرض ۹ متر

۳- تاریخچه معبر( توضیح دهید ) :

۴- در صورتی که معبر به نام یکی از مالکین می باشد آیا هم اکنون مالک در معبر فوق الذکر ساکن است یا خیر

۵- نشانی دقیق : یاسمن کوچه یاسمن و شمشاد و فرعی در شهرک دارآباد  منطقه ۵  ناحیه ۱۰  محله

۶- معبر مورد نظر حد فاصل چه معابری قرار دارد یاسمن و شمشاد .

۷- نام معابر اطراف : شمال شمشاد  جنوب یاسمن  شرق -  غرب فرعی دارآباد .

۸- اسامی قبلی به ترتیب قدمت :۱-  ۲-  ۳-

۹- تعداد خانوار ساکن در معبر : ۸ خانوار .  ۱۰- جمعیت تقریبی معبر : ۳۵ نفر

۱۱- توضیحات ضروری :

بریده نقشه با تعیین معبر مورد نظر در آن

شمال

نقشه دستی

شمال

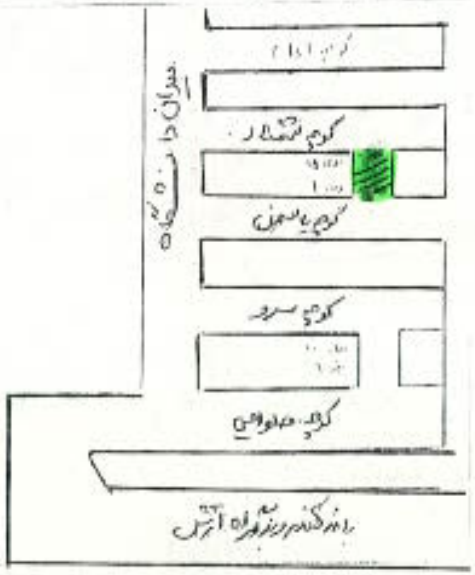


تکمیل کنندگان برگه :

۱- محمدرضا میرزائی

۲-

تائید و گواهی مسئول ذیربط:

سمت  امضاء

شهردار منطقه

مهر و امضاء

امضاء

# ناحیه سه

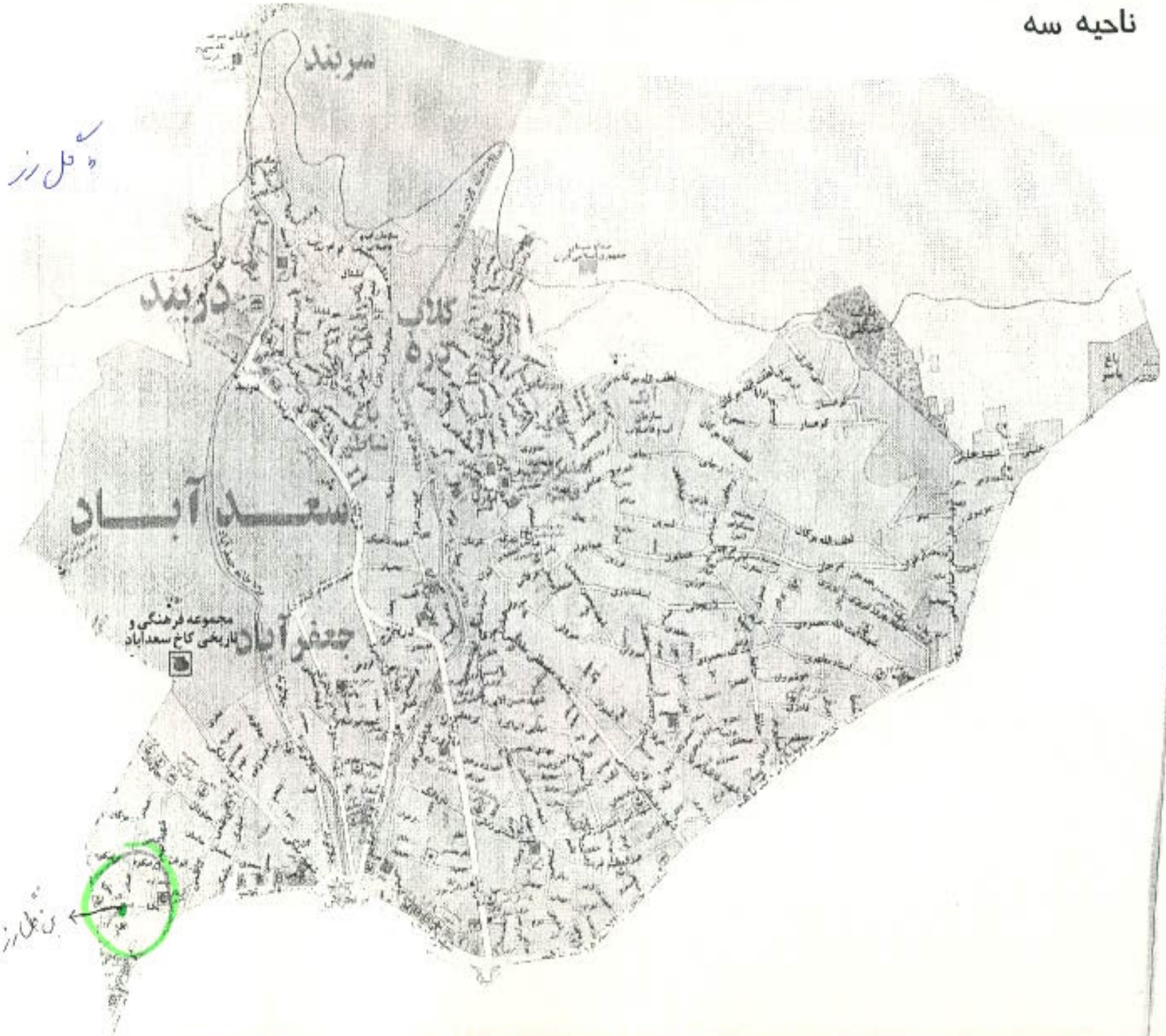
سربند
دربند
کلاب
سعدآباد
جعفرآباد
مجموعه فرهنگی و
تاریخی کاخ سعدآباد

گل رز
منطقه ۱

کمیسیون نامگذاری معابر و اماکن عمومی

برگه مشخصات و نقشه معبر

۱-نوع معبر : بن بست گل رز بن‌بست ۲- ابعاد معبر : طول ۱۶٫۰۰ عرض ۲٫۰۰

۳- تاریخچه معبر( توضیح دهید ) :

۴- در صورتی که معبر به نام یکی از مالکین می باشد آیا هم اکنون مالک در معبر فوق الذکر ساکن است یا خیر

۵-نشانی دقیق : زعفرانیه خ شهید غلامی غ یکتا . منطقه ۱ ناحیه ۳ محله

۶-معبر مورد نظر حد فاصل چه معابری قرار دارد

۷-نام معابر اطراف : شمال خیابان یکتا جنوب کوچه بهار شرق - غرب خیابان شهید غلامی

۸-اسامی قبلی به ترتیب قدمت :۱- ۲- ۳-

۹- تعداد خانوار ساکن در معبر : ۱۰- جمعیت تقریبی معبر :

۱۱- توضیحات ضروری :

بریده نقشه با تعیین معبر مورد نظر در آن

شمال

نقشه دستی

شمال

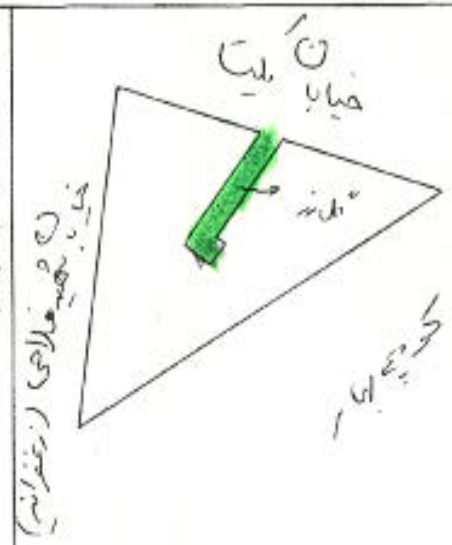


تکمیل کنندگان برگ :

۱- محمدرضا فرزانی امضاء

۲-

تائید و گواهی مسئول ذیربط:

سمت

شهردار منطقه

مهر و امضاء

امضاء

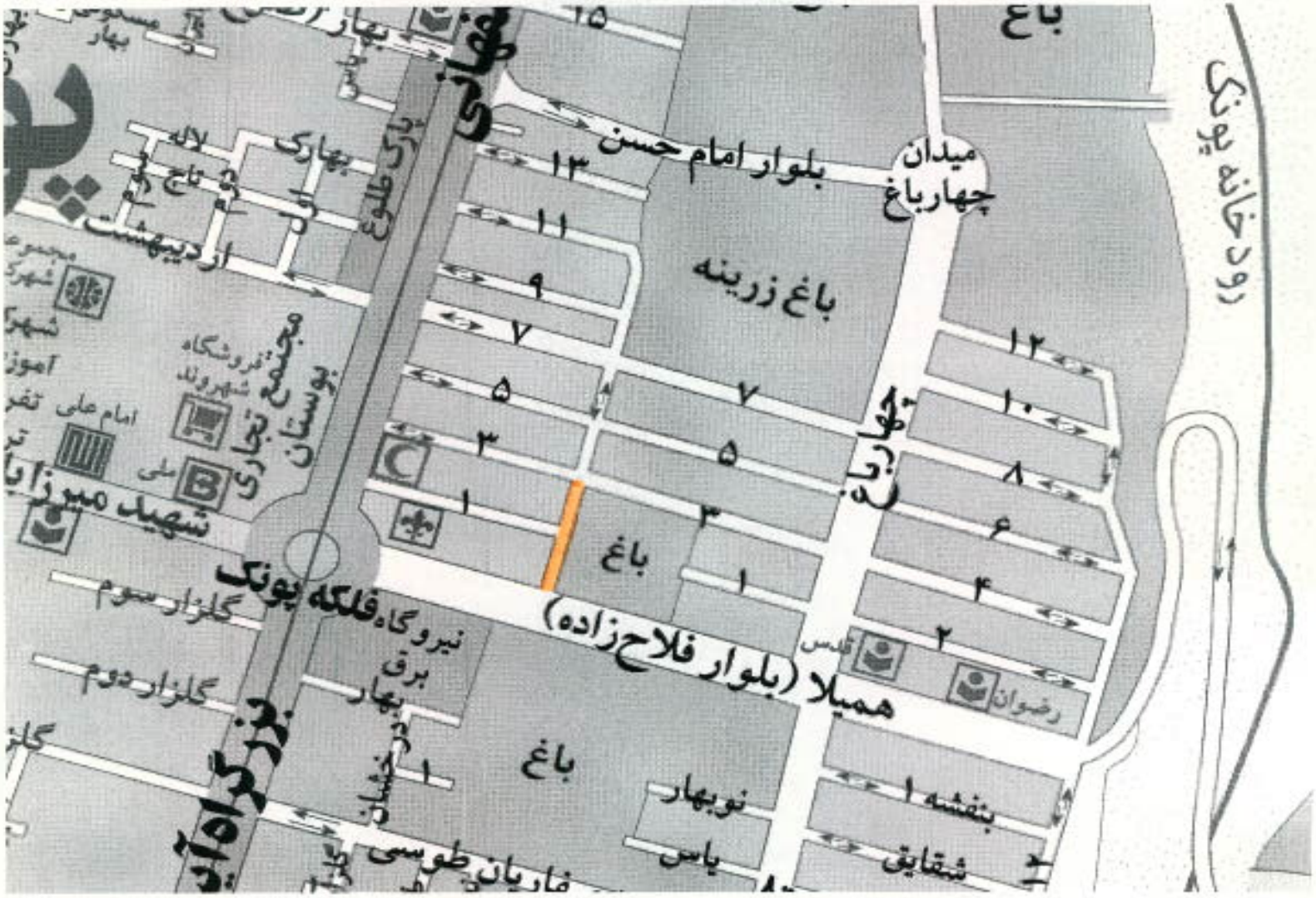
رودخانه یونک
باغ
میدان چهارباغ
بلوار امام حسن
باغ زرینه
چهارباغ
باغ
همیلا (بلوار فلاح زاده)
فلکه یونک
نیروگاه برق بهار
باغ
نوبهار
باس
بنفشه ۱
شقایق
رضوان
قدس
بهاری
بهارک
لاله
تاج
اردیبهشت
مجتمع تجاری بوستان
فروشگاه شهروند
امام علی
ملی
شهید میرزایی
گلزار سوم
گلزار دوم
بزرگراه آزادگان
فاریابی طوسی
بهار

کمیسیون نامگذاری معابر و اماکن عمومی

برگهٔ مشخصات

منطقه ۲

۱- نوع معبر: ☐ بن بست ☐ بن باز ☑ غیره ☐ ۲-ابعاد معبر: طول ۶۰ متر عرض ۱۰ متر

۳- تاریخچه نام معبر (توضیح): بی نام

۴- در صورتی که معبر به نام یکی از مالکین می باشد آیا هم اکنون مالک در معبر فوق الذکر ساکن است یا خیر؟ ——

۵- نشانی دقیق معبر: ابتدای خیابان صدر خیابان بلوار شهید صلاح زاده (هیدج) تا خ سوم

۶- نشانی دقیق محل سکونت خانواده شهید: ——

۷- نام معابر اطراف: شمال خ سوم جنوب بلوار شهید صلاح زاده شرق —— غرب بلوار شهید صلاح زاده

۸- اسامی قبلی معبر به ترتیب قدمت: ۱- بی نام

۹- تعداد خانوار ساکن در معبر: ۲۰ خانوار

۱۰- توضیحات ضروری: ——

۱۱- کادر زیر توسط خانواده محترم شهید تکمیل گردد.

اینجانب والدین / همسر / برادر / خواهر شهید متعهد می گردم که قبلاً هیچ معبر / میدان / بوستانی در سطح شهر تهران به نام شهید مورد نظر نامگذاری نگردیده است. لذا در صورتی که خلاف این امر ثابت شود شهرداری تهران مجاز به تغییر نام پلاک معبر جدید می باشد.

نام و نام خانوادگی: —— امضاء

تاریخ

نقشه دستی

شمال

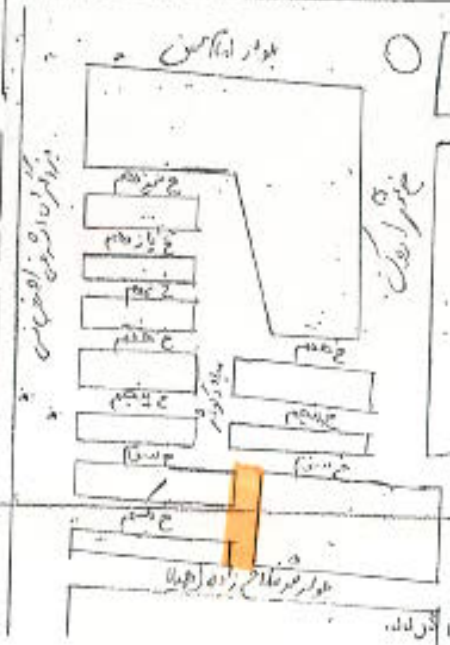


تکمیل کنندگان برگه:

۱- شبکان حاجی لشکری

۲- مرتضی

تأیید و گواهی مسئول ذیربط:

سمت

شهردار منطقه

امضاء

امضاء

امضاء

مهر و امضاء

* لطفاً نقشه معبر مورد نظر در قطع A4 به پیوست ارسال گردد.

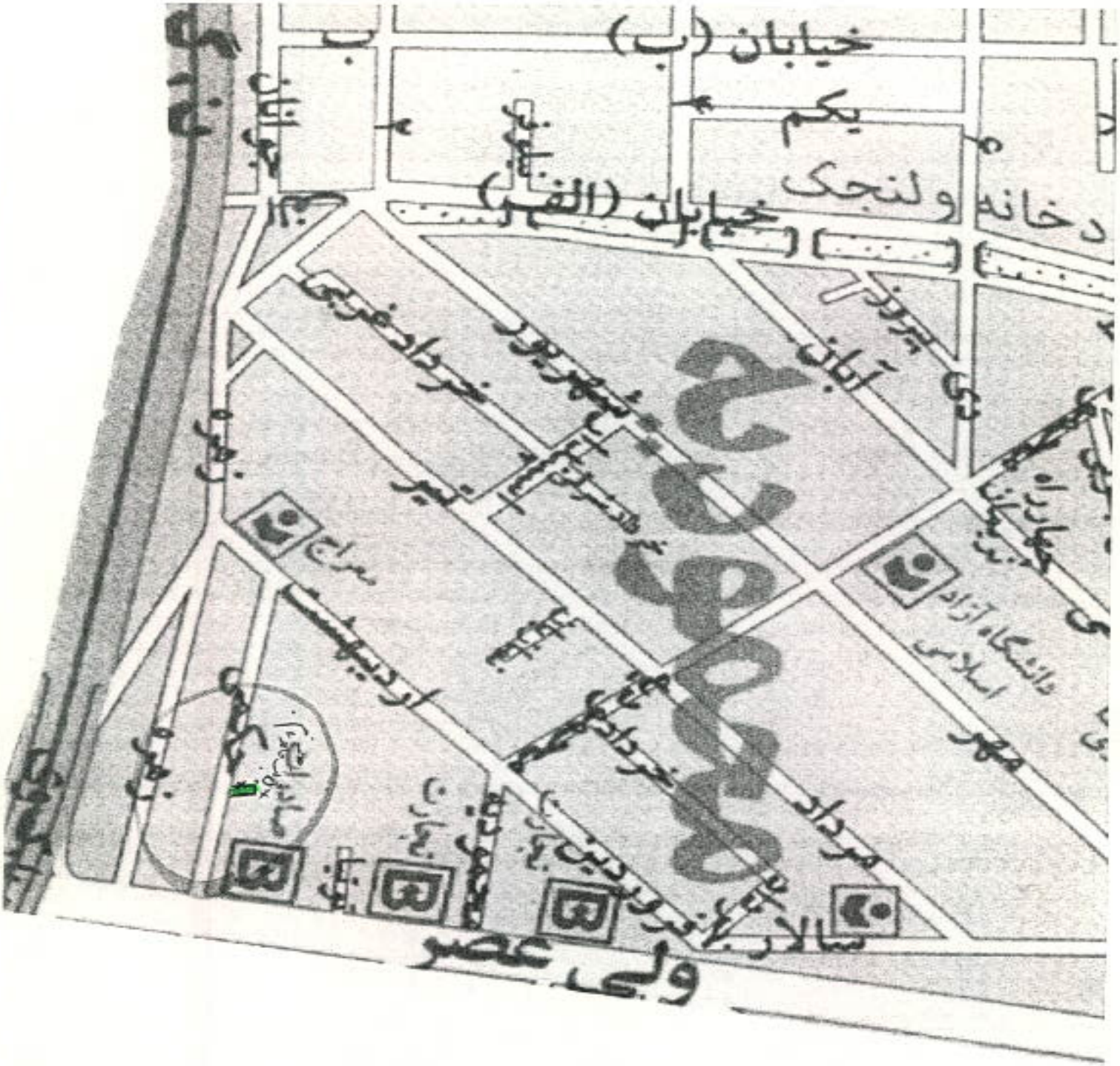
خیابان (ب)
یکم
دخانه ولنجک
خیابان (الف)
آبان
پیروز
خرداد غربی
تیر
مراج
اردیبهشت
خرداد
دانشگاه آزاد اسلامی
مهر
سالار
ولی عصر

منطقه ۱

کمسیون نامگذاری معابر و اماکن عمومی

برگه مشخصات و نقشه معبر

۱-نوع معبر : بن بست ☑ بن باز غیره ۲-ابعاد معبر : طول ۱۲متر عرض ۴متر

۳- تاریخچه معبر( توضیح دهید ) :

۴- در صورتی که معبر به نام یکی از مالکین می باشد آیا هم اکنون مالک در معبر فوق الذکر ساکن است یا خیر

۵- نشانی دقیق : محوریه - [illegible] منطقه ۱۰ ناحیه ۲ محله محوریه

۶- معبر مورد نظر حد فاصل چه معابری قرار دارد [illegible]

۷- نام معابر اطراف : شمال [illegible] جنوب [illegible] شرق — غرب [illegible]

۸- اسامی قبلی به ترتیب قدمت :۱- ۲- ۳-

۹- تعداد خانوار ساکن در معبر : ۷ خانوار ۱۰- جمعیت تقریبی معبر : ۳۰ نفر

۱۱- توضیحات ضروری :

بریده نقشه با تعیین معبر مورد نظر در آن

شمال

نقشه دستی

شمال

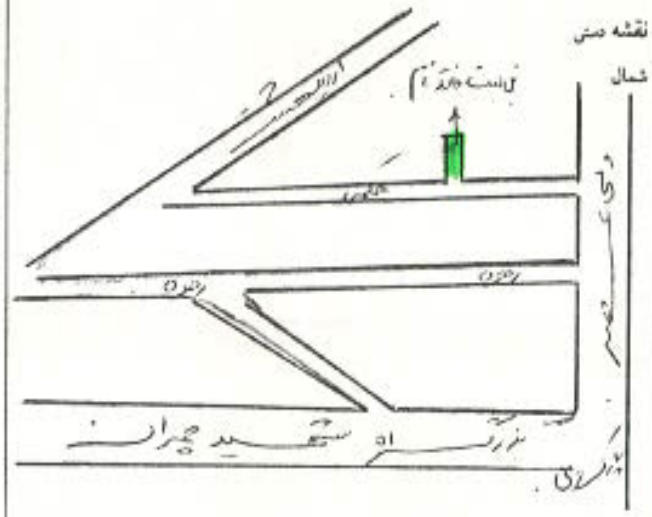


تکمیل کنندگان برگه :

۱- محمدرضا شیرازی

۲-

تائید و گواهی مسئول ذیربط:

سمت امضاء

شهردار منطقه

مهر و امضاء

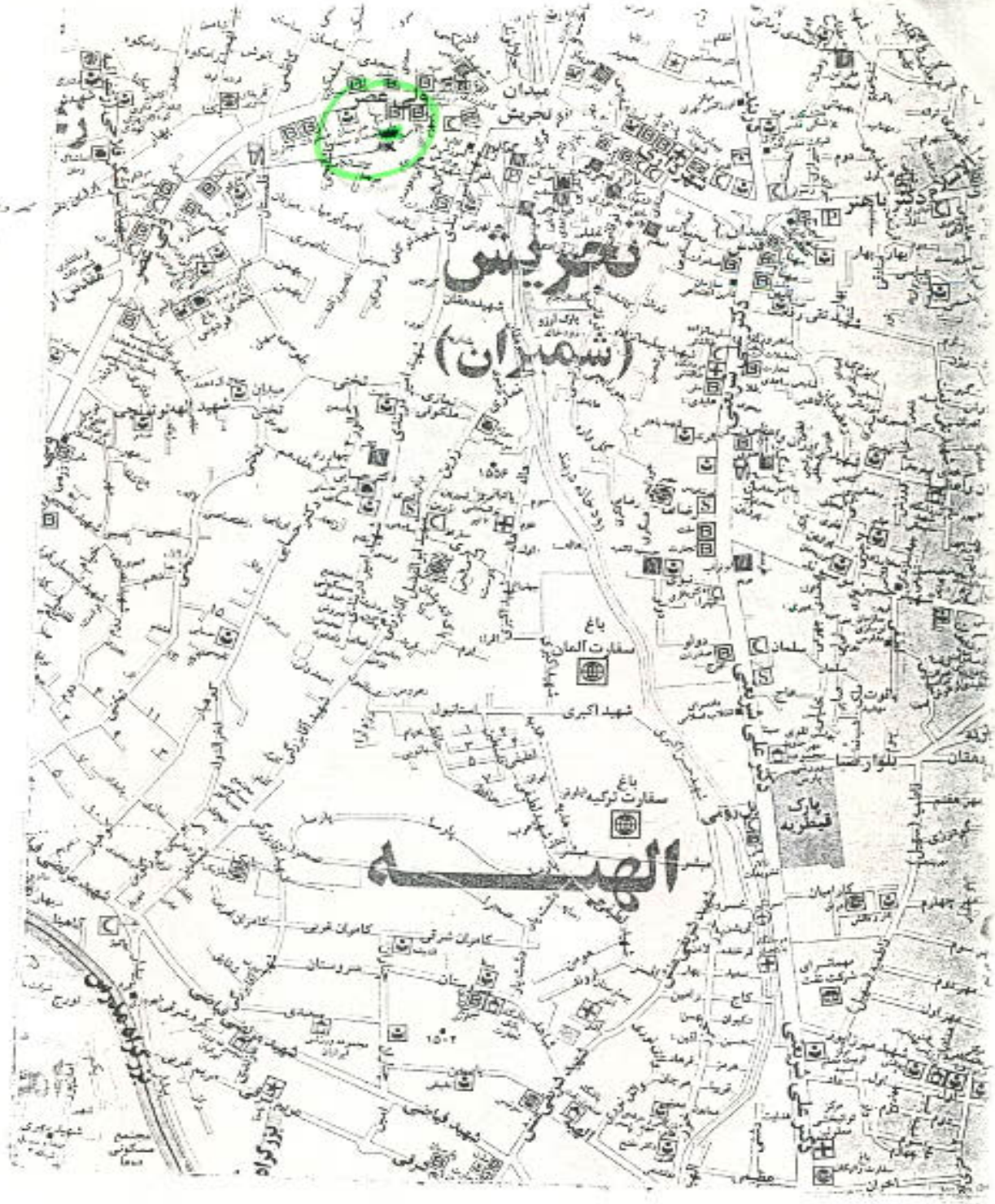
تجریش
(شمیران)
میدان تجریش
ولی عصر
باغ سفارت آلمان
شهید اکبری
باغ سفارت ترکیه
پارک قیطریه
کامران شرقی
کامران غربی

کپی است اول

بن بست اول

صفحه ۱

کمسیون نامگذاری معابر و اماکن عمومی

برگه مشخصات و نقشه معبر

۱- نوع معبر : بن بست ☑ بن باز غیره ۲- ابعاد معبر : طول ۲۵ متر عرض ۴ متر

۳- تاریخچه معبر ( توضیح دهید ) :

۴- در صورتی که معبر به نام یکی از مالکین می باشد آیا هم اکنون مالک در معبر فوق الذکر ساکن است یا خیر

۵- نشانی دقیق : خ ولیعصر (عج) - بن بست مهرشار - بن بست سمت چپ منطقه ۶ ناحیه ۷ محله تجریش

۶- معبر مورد نظر حد فاصل چه معابری قرار دارد

۷- نام معابر اطراف : شمال ولیعصر (عج) جنوب — شرق بن بن غرب کاشانیها

۸- اسامی قبلی به ترتیب قدمت :۱- ۲- ۳-

۹- تعداد خانوار ساکن در معبر : ۱۰ خانوار ۱۰- جمعیت تقریبی معبر : ۱۸۰ نفر

۱۱- توضیحات ضروری :

بریده نقشه با تعیین معبر مورد نظر در آن

شمال

نقشه متری

شمال

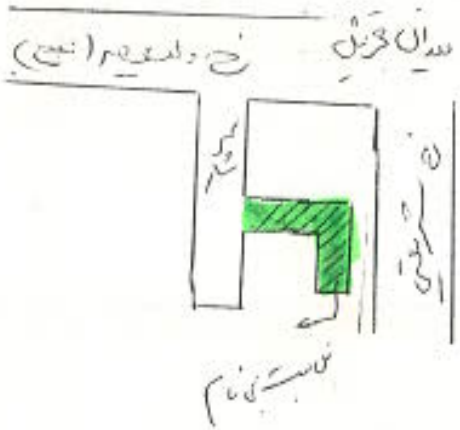


تکمیل کنندگان برگه :

۱- محمدرضا [illegible] امضاء

۲-

تائید و گواهی مسئول ذیربط

سمت امضاء

شهردار منطقه

مهر و امضاء

شهید سید علی اکبر
ابتهی

شهید سید علی اکبر ابتی

منطقه ۱

کمسیون نامگذاری معابر و اماکن عمومی

برگه مشخصات و نقشه معبر

۱- نوع معبر : بن بست ☒ بن باز ☐ غیره

۲- ابعاد معبر : طول ۴۰۰ متر عرض ۳ متر

۳- تاریخچه معبر ( توضیح دهید ) : [illegible]

۴- در صورتی که معبر به نام یکی از مالکین می باشد آیا هم اکنون مالک در معبر فوق الذکر ساکن است یا خیر [illegible]

۵- نشانی دقیق : [illegible] منطقه [illegible] ناحیه ۲ محله [illegible]

۶- معبر مورد نظر حد فاصل چه معابری قرار دارد

۷- نام معابر اطراف : شمال [illegible] جنوب [illegible] شرق — غرب [illegible]

۸- اسامی قبلی به ترتیب قدمت : ۱- [illegible] ۲- ۳-

۹- تعداد خانوار ساکن در معبر : ۲۰ [illegible]

۱۰- جمعیت تقریبی معبر : ۸۰ نفر

۱۱- توضیحات ضروری :

بریده نقشه با تعیین معبر مورد نظر در آن

شمال

نقشه دستی

شمال

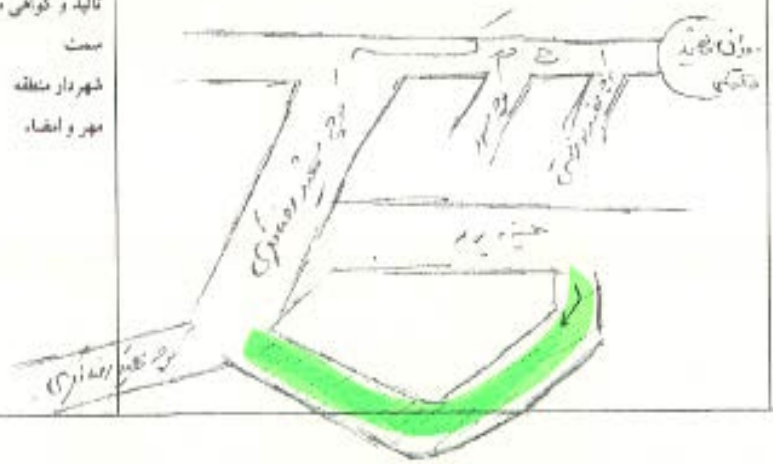

تکمیل کنندگان برگه :

۱- [illegible] امضاء

۲-

تائید و گواهی مسئول ذیربط:

سمت امضاء

شهردار منطقه

مهر و امضاء

چاپخانه وزارت امور خارجه
شهرک نفت
طرح مجتمع مسکونی جزء چهارم
شهرک پرواز
حدیقه
مجتمع مسکونی خلبانان
مسیل دارآباد
۱۷۶۸
شهرک البرز
کلینیک شهری البرز
آبادان
پارک نفت
شهرک گلها
پارک شهید احمدلو
محل احداث مجتمع مسکونی تجاری کوهپایه (برجهای اقدسیه)
۱۵۷۶
گلهای انقلاب اسلامی
دانشگاه پیام نور
شهرک دانشگاه
پاسخ
یاس

پاس

منطقه ۱

کمسیون نامگذاری معابر و اماکن عمومی

برگه مشخصات و نقشه معبر

۱- نوع معبر : بن بست ☑ بن باز ☐ غیره ۲- ابعاد معبر : طول ۳۰ متر عرض ۹ متر .

۳- تاریخچه معبر ( توضیح دهید ) :

۴- در صورتی که معبر به نام یکی از مالکین می باشد آیا هم اکنون مالک در معبر فوق الذکر ساکن است یا خیر

۵- نشانی دقیق : تقاطع [illegible] - مابین کوچه [illegible] و [illegible] . منطقه [illegible] ناحیه [illegible] محله

۶- معبر مورد نظر حد فاصل چه معابری قرار دارد کوچه [illegible] و [illegible] .

۷- نام معابر اطراف : شمال [illegible] جنوب [illegible] شرق — غرب [illegible] محمد احمدلو .

۸- اسامی قبلی به ترتیب قدمت :۱- ۲- ۳-

۹- تعداد خانوار ساکن در معبر : ۸۵ خانوار ۱۰- جمعیت تقریبی معبر : ۳۵۰ نفر .

۱۱- توضیحات ضروری :

بریده نقشه با تعیین معبر مورد نظر در آن

شمال

نقشه دستی

شمال

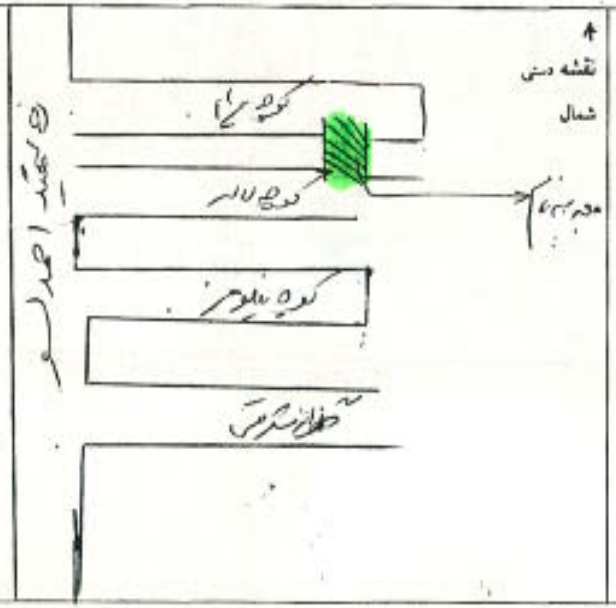


تکمیل کنندگان برگه :

۱- محمدرضا [illegible]

۲-

تائید و گواهی مسئول ذیربط:

سمت امضاء

شهردار منطقه

مهر و امضاء

امضاء [illegible] اداره زمین [illegible]

ناحیه سه

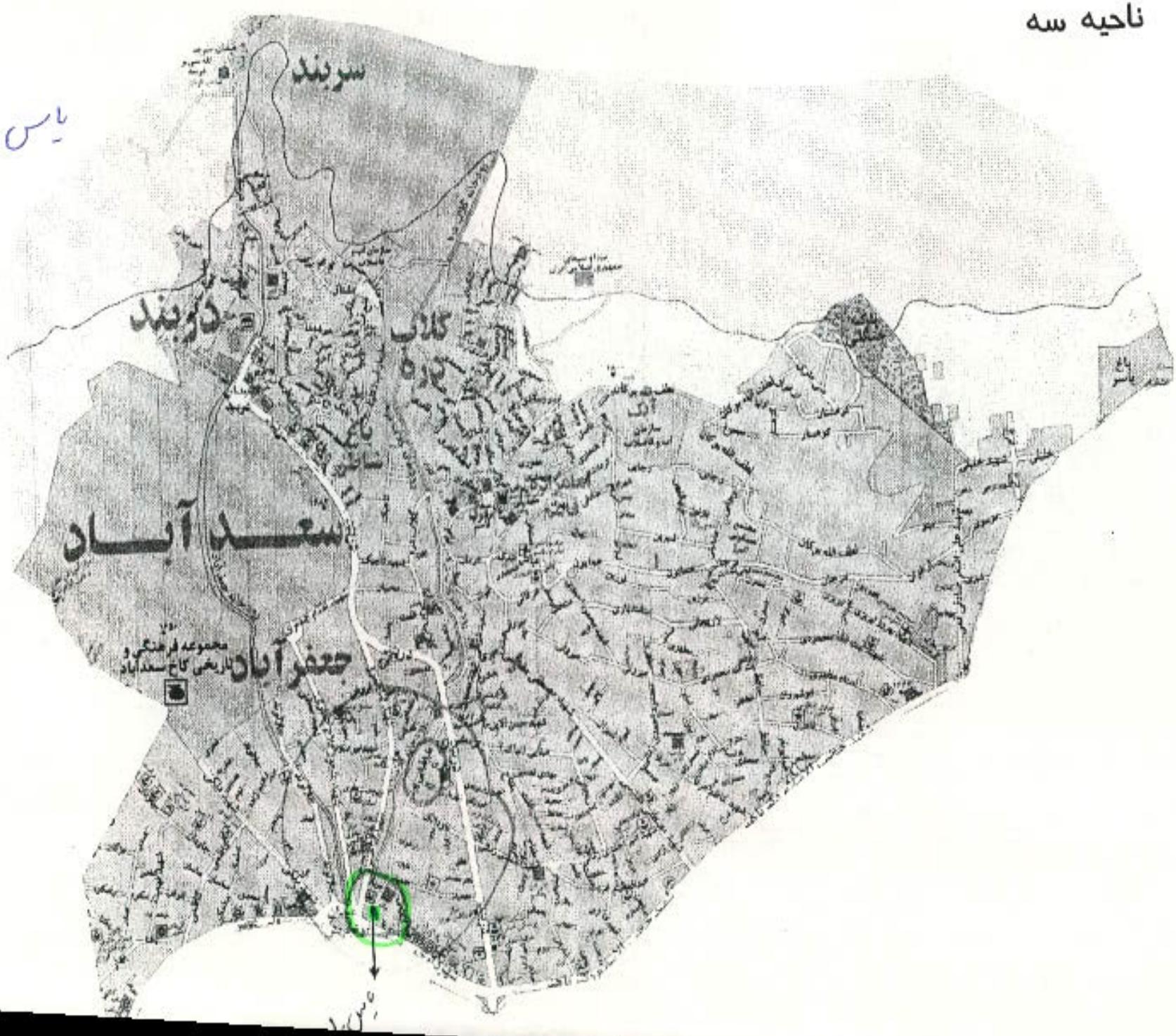


پاس ۱

پاس ۱

منطقه ۱

کمسیون نامگذاری معابر و اماکن عمومی

برگه مشخصات و نقشه معبر

۱-نوع معبر : بن بست پاس ۱ بن‌بست کلوم ۲-ابعاد معبر : طول ۲/۶ عرض ۱/۶

۳- تاریخچه معبر ( توضیح دهید ) :

۴- در صورتی که معبر به نام یکی از مالکین می باشد آیا هم اکنون مالک در معبر فوق الذکر ساکن است یا خیر

۵- نشانی دقیق : میدان قدس خ طباطبایی پور بن بست پاس ۱ منطقه ۱ ناحیه ۳ محله

۶- معبر مورد نظر حد فاصل چه معابری قرار دارد

۷- نام معابر اطراف : شمال کوشقشقی جنوب خ شهرداری شرق کوچه شقشقی غرب خ طباطبایی پور

۸- اسامی قبلی به ترتیب قدمت :۱- ۲- ۳-

۹- تعداد خانوار ساکن در معبر : ۱۰- جمعیت تقریبی معبر :

۱۱- توضیحات ضروری :

بریده نقشه با تعیین معبر مورد نظر در آن

شمال

نقشه دستی

شمال

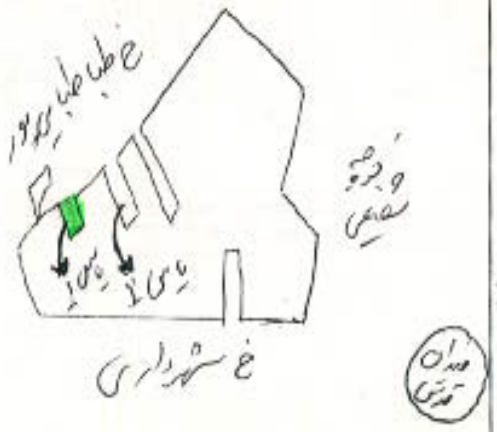


تکمیل کنندگان برگه :

۱- محمدرضا میرنیامی امضاء

۲-

تائید و گواهی مسئول ذیربط:

سمت امضاء

شهردار منطقه

مهر و امضاء