جمهوری اسلامی ایران
شورای اسلامی شهر تهران

بسمه تعالی

تاریخ ۸۷/۶/۵
شماره ۱۶۰/۹۱۰/۹۳۷۵
پیوست

اسکن شد

جناب آقای دکتر محمد باقر قالیباف
شهردار محترم تهران

سلام علیکم

در اجرای مفاد بند بیست و چهارم (۲۴) ماده هفتاد و یکم (۷۱) قانون تشکیلات، وظایف و انتخابات شوراهای اسلامی کشور و انتخاب شهرداران مصوب ۱۳۷۵/۳/۱ و مصوبه آیین نامه نامگذاری و تغییر نام معابر و اماکن عمومی شهر تهران مصوب شصت و پنجمین جلسه دوره اول شورای اسلامی شهر تهران به تاریخ ۱۳۷۹/۱/۲۳ ـ ابلاغی به شماره ۱۶۰/۶۱/۸۸۰ به تاریخ ۱۳۷۹/۱/۲۴ و هم‌چنین مصوبه اصلاحی مصوبه آیین نامه مذکور ، تصویبی در یکصد و هفتاد و سومین جلسه دوره اول شورای اسلامی شهر تهران به تاریخ ۱۳۸۰/۵/۱۵ و هم‌چنین مصوبه تکمیل و اصلاح موادی از مصوبات آیین‌نامه فوق‌الذکر، تصویبی در دوازدهمین جلسه دومین دوره شورا به تاریخ ۸۲/۴/۳۱ ـ ابلاغی به شماره ۱۶۰/۳۶۵/۴۹۰۱به تاریخ ۸۲/۵/۴، موضوع نامگذاری ۱۶ مورد کوچه‌های فاقد نام واقع در محدوده منطقه ۲ شهرداری تهران که در هشتادمین جلسه کمیسیون نامگذاری دوره سوم به تاریخ ۱۳۸۷/۲/۱۷ تصویب و به ترتیب به شماره‌های ۱۶۰/۵۳۶۷ و ۱۶۰/۵۳۷۵ و ۱۶۰/۵۳۶۸ و ۱۶۰/۵۳۷۲ و ۱۶۰/۵۳۷۱ و ۱۶۰/۵۳۷۴ و ۱۶۰/۵۳۷۰ و ۱۶۰/۵۳۶۹ و ۱۶۰/۶۸۸۴ و ۱۶۰/۶۸۸۶ و ۱۶۰/۶۸۸۲ و ۱۶۰/۶۸۸۳ و ۱۶۰/۶۸۷۲ و ۱۶۰/۶۸۸۱ و ۱۶۰/۶۸۸۰ و ۱۶۰/۶۸۷۴ همگی به تاریخ ۱۳۸۷/۴/۲۴ در دبیرخانه شورا ثبت و جهت طرح در صحن علنی شورای اسلامی شهر تهران به دفتر هیئت‌رئیسه ارجاع شده بود، بررسی آن در دستور یکصد و نوزدهمین جلسه علنی- فوق‌العاده دوره سوم شورا به شماره ۱۶۰/۸۵۳۴ به تاریخ ۱۳۸۷/۵/۲۰ قرار گرفته و در جلسه مزبور که به صورت رسمی با حضور دوازده نفر از اعضای شورا در روز سه‌شنبه بیست و دوم مردادماه سال ۱۳۸۷ در تالار شورا منعقد شد، مطرح گردید و پس از قرائت و استماع گزارش کمیسیون نامگذاری و مذاکرات به عمل آمده درخصوص مفاد ماده واحده پیشنهادی در مورد این نامگذاری‌ها اخذ رأی انجام شد و به اتفاق آرای موافق (دوازده رأی) اعضای شورای اسلامی شهر تهران حاضر در این جلسه در زمان رأی‌گیری (دوازده نفر) به تصویب رسید.

به پیوست متن مصوبه جهت آگاهی و اقدام ابلاغ می شود. / م ۲۲۵۲

با احترام
مهدی چمران
رئیس شورای اسلامی شهر تهران

۸۷/۶/۱۳

رونوشت :

۱ـ سرکار خانم معصومه آباد عضو محترم شورا و رئیس کمیسیون نامگذاری و تغییر نام معابر و اماکن عمومی شهر تهران جهت استحضار.

۲ـ فرماندار محترم تهران جهت استحضار .

۳ ـ اداره فن‌آوری اطلاعات شورای اسلامی شهر تهران جهت درج در پایگاه اینترنتی شورا .

۴ـ دفتر هیئت‌رئیسه و مطبوعات

نشانی : صلح جنوبی پارک شهر، خیابان بهشت ، جنب شهرداری تهران ، تلفن : ۵۵۸۱۱۱۱۰ نمابر : ۵۵۸۱۲۰۹۳ صندوق پستی : ۱۱۳۶۵/۴۳۸۹

جمهوری اسلامی ایران
شورای اسلامی شهر تهران

تاریخ .....
شماره .....
پیوست .....

متـــن مصـــوبه

نامگذاری شانزده مورد کوچه‌های فاقد نام واقع در محدوده منطقه دو (۲) شهرداری تهران به نام‌های

« ۱- پرنیان، ۲- صفا، - ۳- شکیب، ٤ - شمس، ٥ - شکور، ٦- پویان، ۷- عطا، ۸ - شایان، ۹- آرمان، ۱۰- کسری، ۱۱- ادیب، ۱۲- مشکین، ۱۳- معین، ۱٤- شایگان، ۱٥- اعلاء، ۱٦- صدرا»

(مشتمل بر ماده واحده به ضمیمه نقشه‌های جانمایی)

مصوب یکصد و نوزدهمین جلسه رسمی ـ علنی ـ فوق‌العاده
شـــورای اسلامـــی شهـــر تهـــران (دوره سوم)
به تاریخ سه‌شنبه بیست و دوم مردادماه
ســـال ۱۳۸۷

این مصوبه در پایگاه اینترنتی شورای اسلامی شهر تهران به نشانی WWW.Shora-tehran.ir قابل دسترسی است.

نشانی : ضلع جنوبی پارک شهر ، خیابان بهشت ، جنب شهرداری تهران ، تلفن : ۵۵۸۱۱۱۱۰ نمابر : ۵۵۸۱۲۰۹۳ صندوق پستی : ۱۱۳۶۵/۴۳۸۹

مـاده واحده:

از تاریخ ابلاغ این مصوبه معابر به شرح ردیف‌های ذیل (۱۶ مورد) که موقعیت آن‌ها بر اساس نقشه‌های پیوست می‌باشد نامگذاری می‌شوند: م ۲۲۵۲

۱- کوچه فاقد نام واقع در محدوده منطقه ۲ شهرداری تهران حدفاصل بزرگراه یادگار امام (ره) تا کوچه فاقد نام به نام پرنیان .

۲- کوچه بن‌بست فاقد نام واقع در محدوده منطقه ۲ شهرداری تهران حدفاصل خیابان شهید احمد آقایی تا انتهای بن‌بست مزبور به نام صفا.

۳- کوچه بن‌بست فاقد نام واقع در محدوده منطقه ۲ شهرداری تهران حدفاصل خیابان شهید عباس امن‌زاده تا انتهای بن‌بست مزبور به نام شکیب.

۴- کوچه بن‌بست فاقد نام واقع در محدوده منطقه ۲ شهرداری تهران حدفاصل بزرگراه یادگار امام (ره) تا انتهای بن‌بست مزبور به نام شمس.

۵- کوچه بن‌بست فاقد نام واقع در محدوده منطقه ۲ شهرداری تهران حدفاصل خیابان شهید عباس امن‌زاده تا انتهای بن‌بست مزبور به نام شکور.

۶- کوچه فاقد نام واقع در محدوده منطقه ۲ شهرداری تهران حدفاصل کوچه پیام تا کوچه فاقد نام به نام پویان .

۷- کوچه بن‌بست فاقد نام واقع در محدوده منطقه ۲ شهرداری تهران حدفاصل خیابان علیزاده تا انتهای بن‌بست مزبور به نام عطا.

۸- کوچه بن‌بست فاقد نام واقع در محدوده منطقه ۲ شهرداری تهران حدفاصل خیابان شهید محسن فیض تا انتهای بن‌بست فاقد نام به نام شایان.

۹- کوچه بن‌بست فاقد نام واقع در محدوده منطقه ۲ شهرداری تهران حدفاصل بلوار شهید علی تیموری تا انتهای بن‌بست مزبور به نام آرمان.

نشانی : ضلع جنوبی پارک شهر ، خیابان بهشت ، جنب شهرداری تهران ، تلفن : ۵۵۸۱۱۱۱۰ نمابر : ۵۵۸۱۲۰۹۳ صندوق پستی : ۱۱۳۶۵/۴۳۸۹

۱۰-کوچه فاقد نام واقع در محدوده منطقه ۲ شهرداری تهران حدفاصل خیابان علیزاده تا کوچه فاقد نام به نام کسری.

۱۱-کوچه بن‌بست فاقد نام واقع در محدوده منطقه ۲ شهرداری تهران حدفاصل خیابان نورزاده تا انتهای بن‌بست فاقد نام به نام ادیب.

۱۲- کوچه بن‌بست فاقد نام واقع در محدوده منطقه ۲ شهرداری تهران حدفاصل خیابان شهید مسعود عموزاده تا انتهای بن‌بست مزبور به نام مشکین.

۱۳- کوچه بن‌بست فاقد نام واقع در محدوده منطقه ۲ شهرداری تهران حدفاصل خیابان شهید محمدعلی حبیب‌الهی تا انتهای بن‌بست مزبور به نام معین.

۱۴- کوچه فاقد نام واقع در محدوده منطقه ۲ شهرداری تهران حدفاصل کوچه شهید مجید چراغعلی تا کوچه لطفی به نام شایگان.

۱۵- کوچه بن‌بست فاقد نام واقع در محدوده منطقه ۲ شهرداری تهران حدفاصل کوچه علیزاده تا انتهای بن‌بست مزبور به نام اعلاء .

۱۶- کوچه فاقد نام واقع در محدوده منطقه ۲ شهرداری تهران حدفاصل کوچه صادقی تا خیابان علیزاده به نام صدرا.

پرنیان

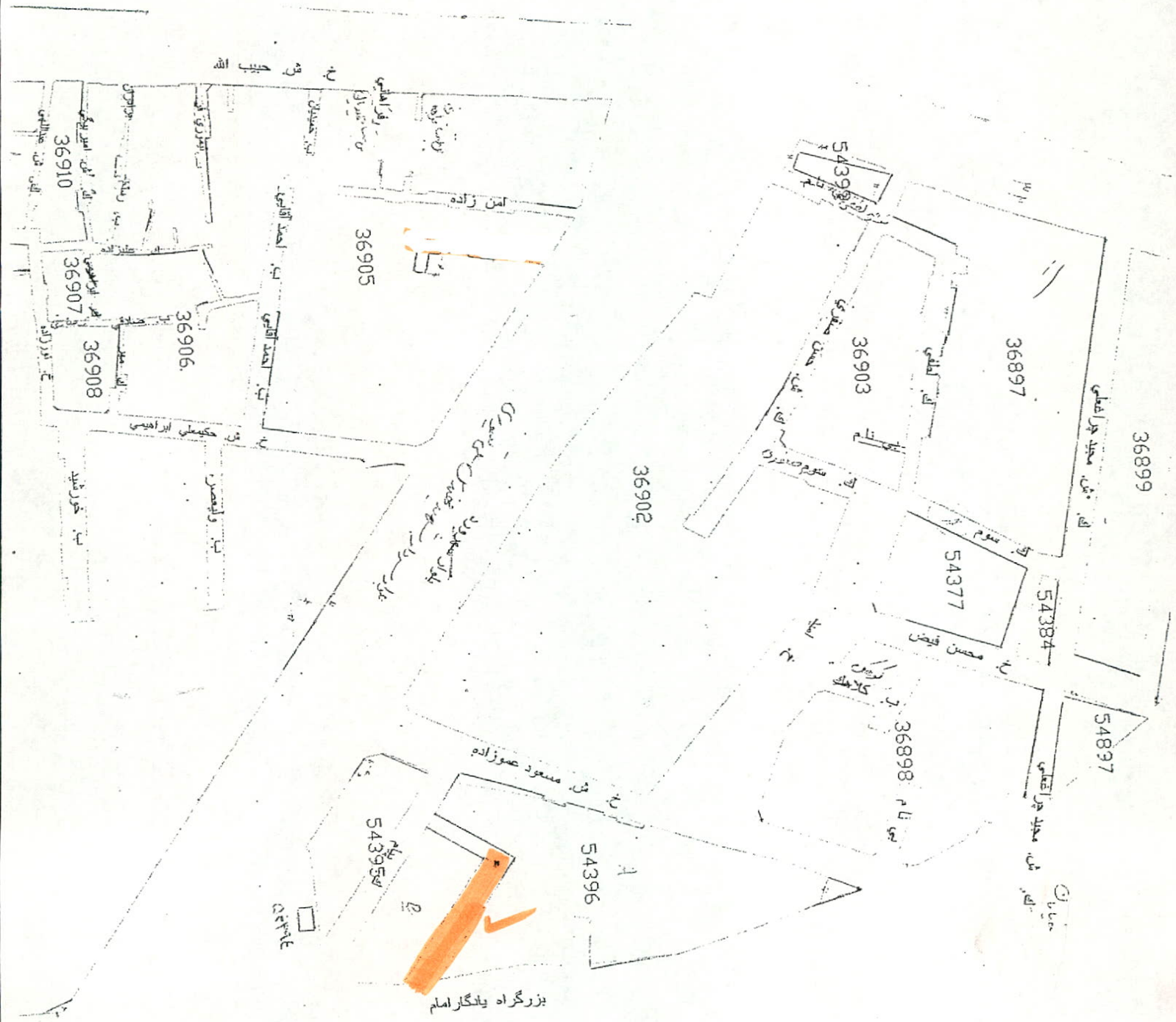
36899
54897
54384
54377
36897
36898
36903
36902
54396
54395
36905
36906
36907
36908
36910
محسن فیض
مسعود عسوزاده
امن زاده
بزرگراه یادگار امام

صدرا

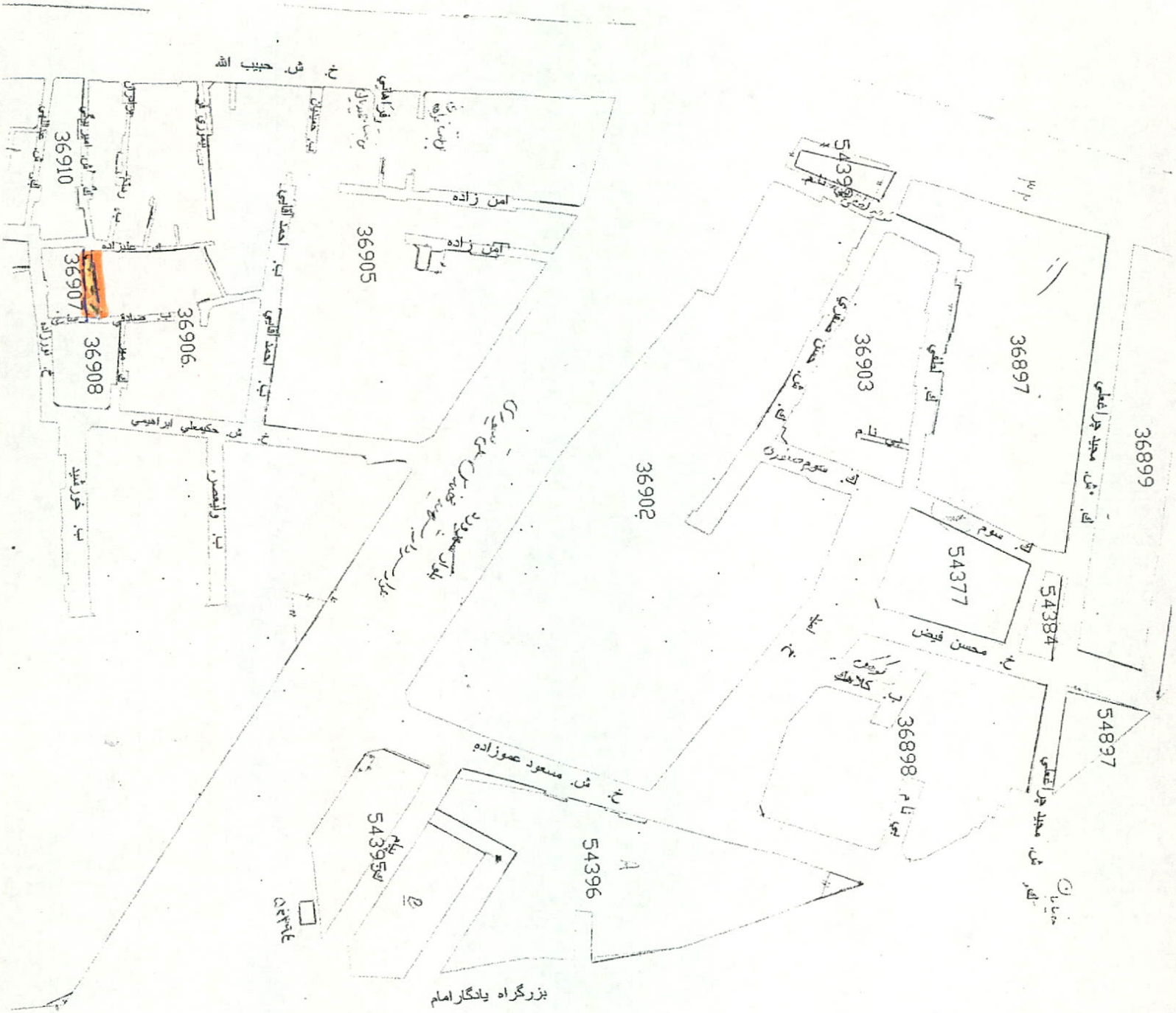
36899
36897
36903
54377
54384
54897
36898
36902
54396
54395
36905
36906
36907
36908
36910
ش. مجید چراغعلی
ش. محسن فیض
ش. مسعود عموزاده
ش. حبیب الله
امن زاده
احمد آقایی
حکیمعلی ابراهیمی
بزرگراه یادگار امام

کمیسیون نامگذاری معابر و اماکن عمومی

برگهٔ مشخصات

۱- نوع معبر : ☐ بن بست ☑ بن باز ☐ غیره ☐ ۲-ابعاد معبر: طول ۳۵ متر عرض ۴ متر

۳- تاریخچه نام معبر(توضیح): بن آ

۴- در صورتی که معبر به نام یکی از مالکین می باشد آیا هم اکنون مالک در معبر فوق الذکر ساکن است یا خیر ؟ ــــ

۵- نشانی دقیق معبر: خ شهید علی تیموری خ شهید علی نبی ابراهیمی جزء کوچه شهید احمد آقایی با انتهای بن بست ۶- نشانی دقیق محل سکونت خانواده شهید: ــــ

۷- نام معابر اطراف: شمال شهید احمد آقایی جنوب ــــ شرق ــــ غرب بن آ (مشکات)

۸- اسامی قبلی معبر به ترتیب قدمت: ۱- ــــ ۲- ۳-

۹- تعداد خانوار ساکن در معبر : ۲۵ خانوار

۱۰- توضیحات ضروری: ــــ

۱۱- کادر زیر توسط خانواده محترم شهید تکمیل گردد. ــــ

اینجانب والدین / همسر / برادر / خواهر شهید متعهد می گردم که قبلاً هیچ معبر / میدان / بوستانی در سطح شهر تهران به نام شهید مورد نظر نامگذاری نگردیده است. لذا در صورتی که خلاف این امر ثابت شود شهرداری تهران مجاز به تغییر نام پلاک معبر جدید می باشد.

نام و نام خانوادگی ــــ امضاء

تاریخ ــــ

نقشه دستی

شمال

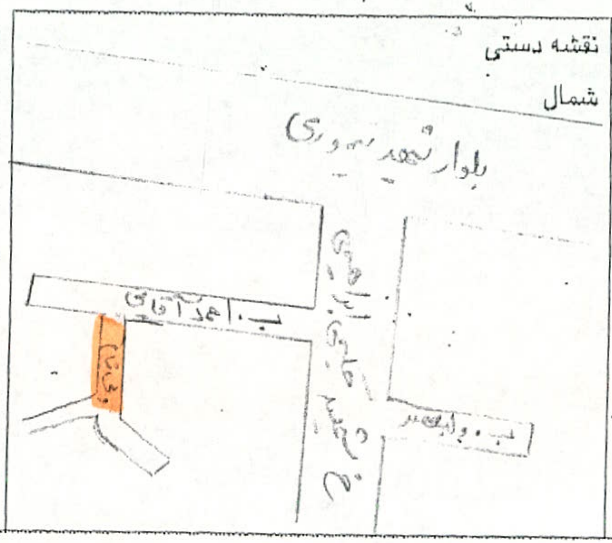

تکمیل کنندگان برگه:

۱- شرگان حاج نصیری امضاء

۲- مژگان امضاء

تأیید و گواهی مسئول ذیربط :

سمت

شهردار منطقه

مهر و امضاء

❖ لطفاً نقشه معبر مورد نظر در قطع A4 به پیوست ارسال گردد.

صفا

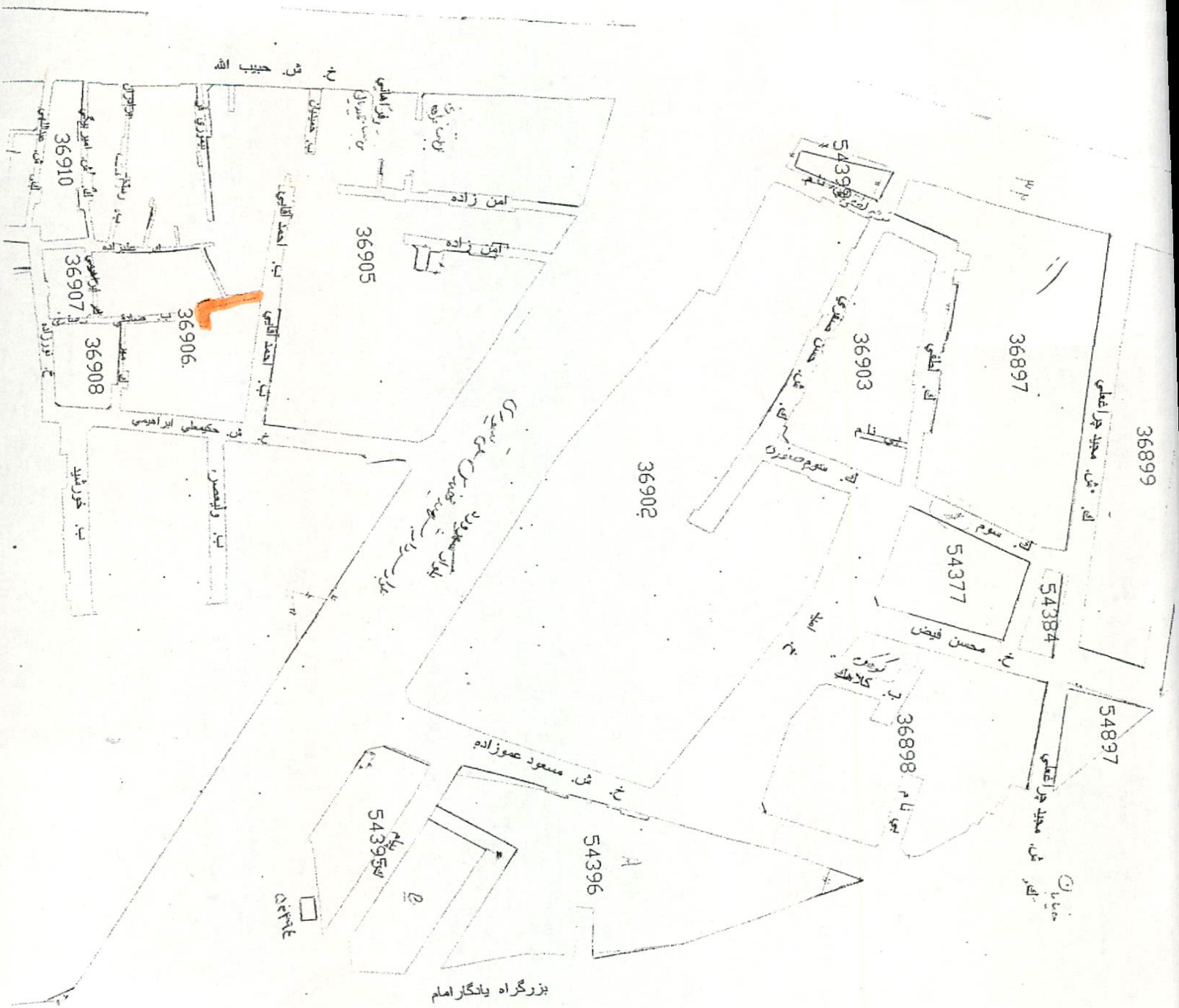

بزرگراه یادگار امام

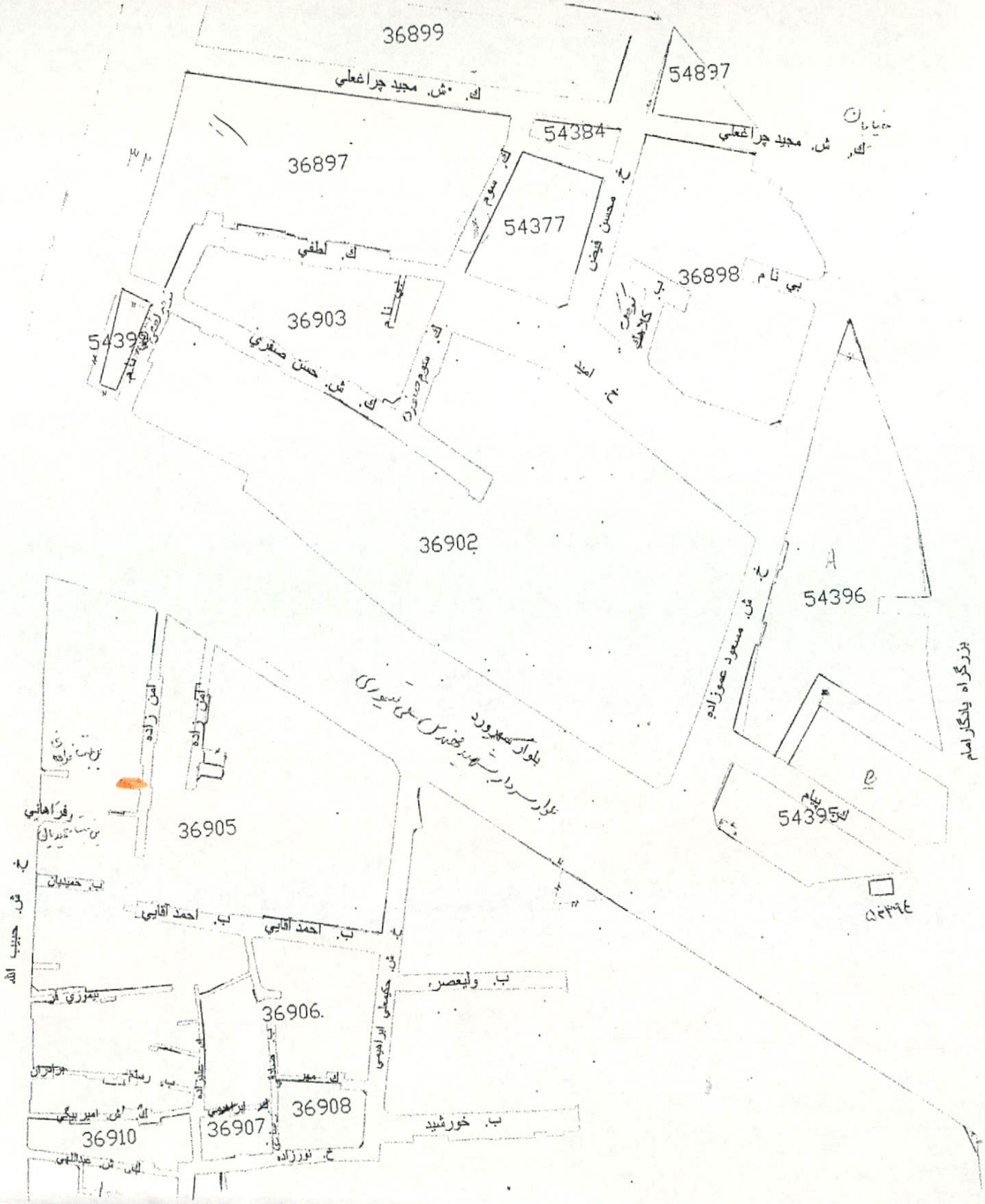
36899
54897
ك. ش. مجيد چراغعلي
54384
36897
54377
ك. لطفي
36903
54398
ك. ش. حسن صفري
36898
36902
54396
54395
بزرگراه يادگار امام
36905
رفراهاني
ب. حميديان
ب. احمد آقايي
ب. احمد آقايي
ب. حبيب الله
ب. وليعصر
36906
36908
36907
36910
ب. خورشيد
ك. ش. امير بيگي
ك. ش. عبداللهي
ك. نورزاده

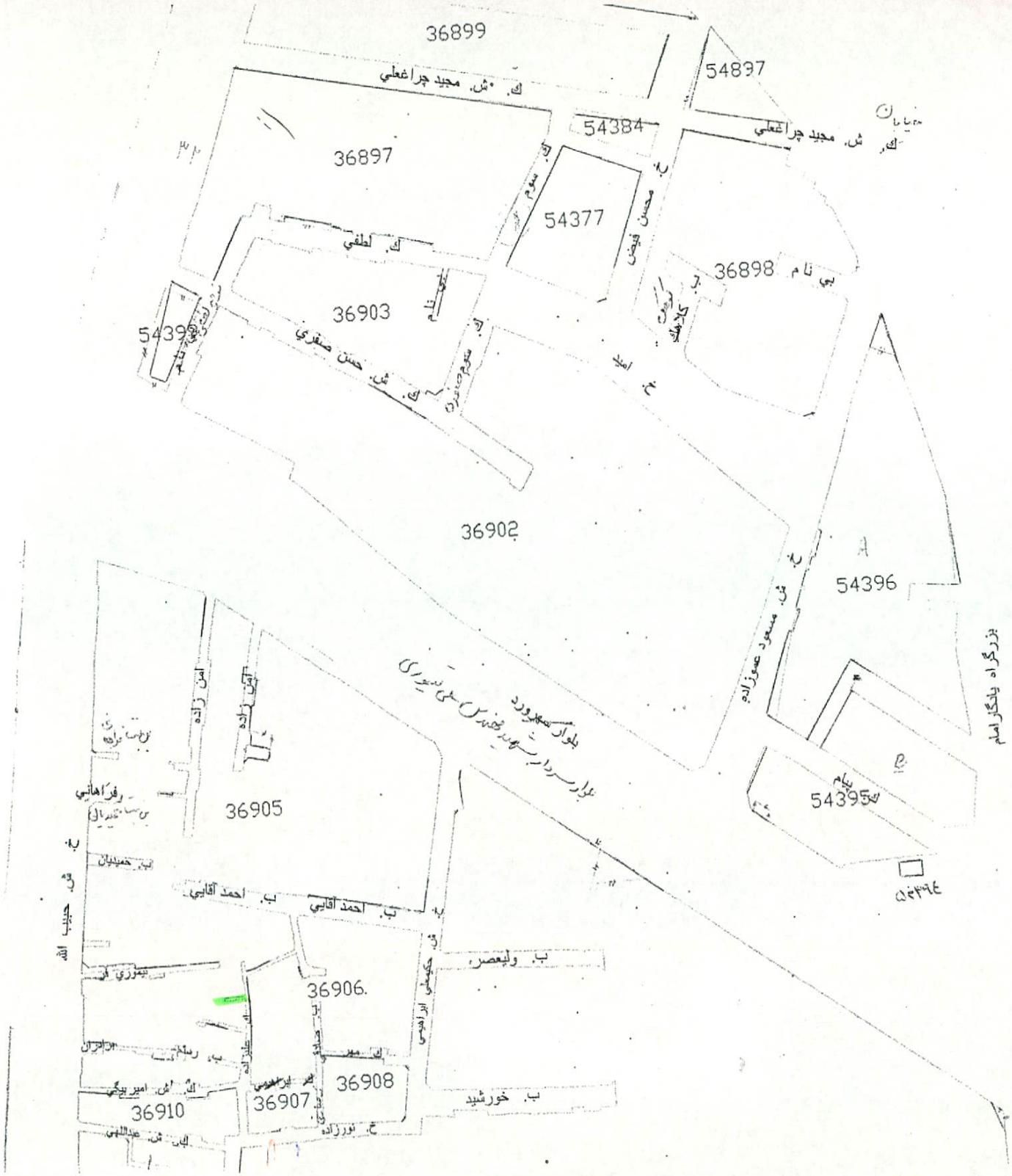
36899
54897
ك. ش. مجيد چراغعلي
54384
36897
54377
ك. لطفي
36903
54398
ش. حسن صفري
36898
36902
54396
54395
36905
36906
36908
36907
36910
ب. احمد آقايي
ب. وليعصر
ب. خورشيد
ب. ش. حبيب الله
ش. مسعود عموزاده
بزرگراه باهنر اسلام

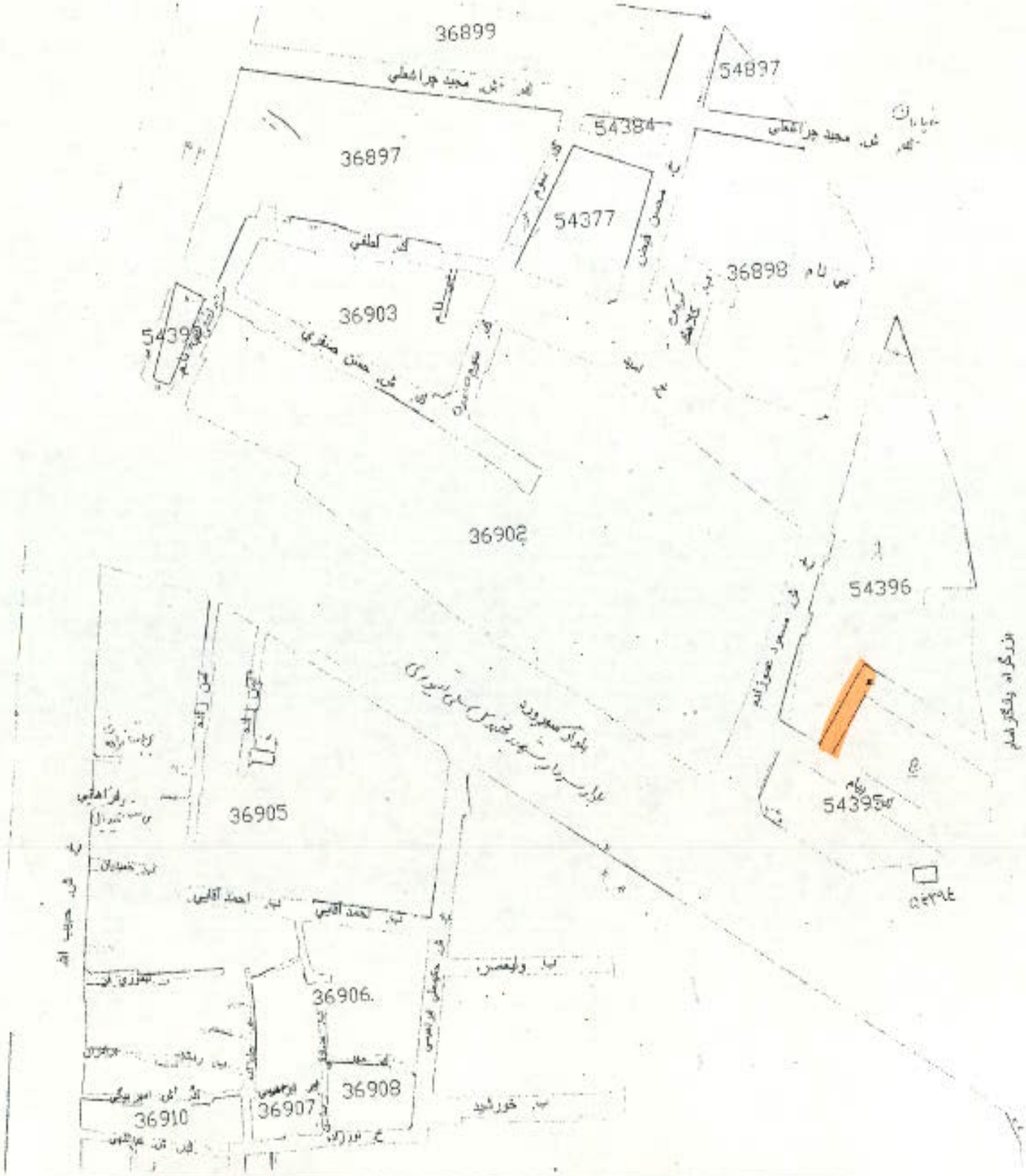
36899
54897
54384
36897
54377
36898
36903
54399
36902
54396
54395
36905
36906
36908
36907
36910

کمیسیون نامگذاری معابر و اماکن عمومی

برگهٔ مشخصات

۱- نوع معبر: ☐ بن بست ☐ غیره ☑ بن باز ۲-ابعاد معبر: طول ۳۰ متر عرض ۳ متر

۳- تاریخچه نام معبر(توضیح): بن بن مهدی شهید

۴- در صورتی که معبر به نام یکی از مالکین می باشد آیا هم اکنون مالک در معبر فوق الذکر ساکن است یا خیر ؟ —

۵- نشانی دقیق معبر: بزرگراه یادگار امام حد فاصل کوچه پیام تا انتهای [illegible] ۶- نشانی دقیق محل سکونت خانواده شهید:

۷- نام معابر اطراف: شمال خ شهید سعود عموزاده جنوب بن بن شرق — (بن بن) غرب کوچه پیام

۸- اسامی قبلی معبر به ترتیب قدمت: ۱- —

۹- تعداد خانوار ساکن در معبر : ۱۵ خانوار

۱۰- توضیحات ضروری: —

۱۱- کادر زیر توسط خانواده محترم شهید تکمیل گردد.

اینجانب والدین / همسر / برادر / خواهر شهید متعهد می گردم که قبلاً هیچ معبر / میدان / بوستانی در سطح شهر تهران به نام شهید مورد نظر نامگذاری نگردیده است. لذا در صورتی که خلاف این امر ثابت شود شهرداری تهران مجاز به تغییر نام پلاک معبر جدید می باشد.

نام و نام خانوادگی امضاء

تاریخ

نقشه دستی

شمال

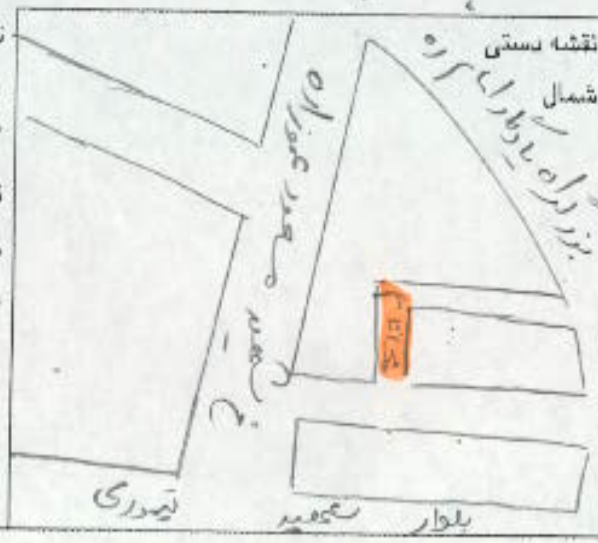

تکمیل کنندگان برگه:

۱- ترکان حاجی لعیری

۲- فرهاد

تأیید و گواهی مسئول ذیربط :

سمت

شهردار منطقه

امضاء

امضاء

امضاء

مهر و امضاء

❖ لطفاً نقشه معبر مورد نظر در قطع A4 به پیوست ارسال گردد.

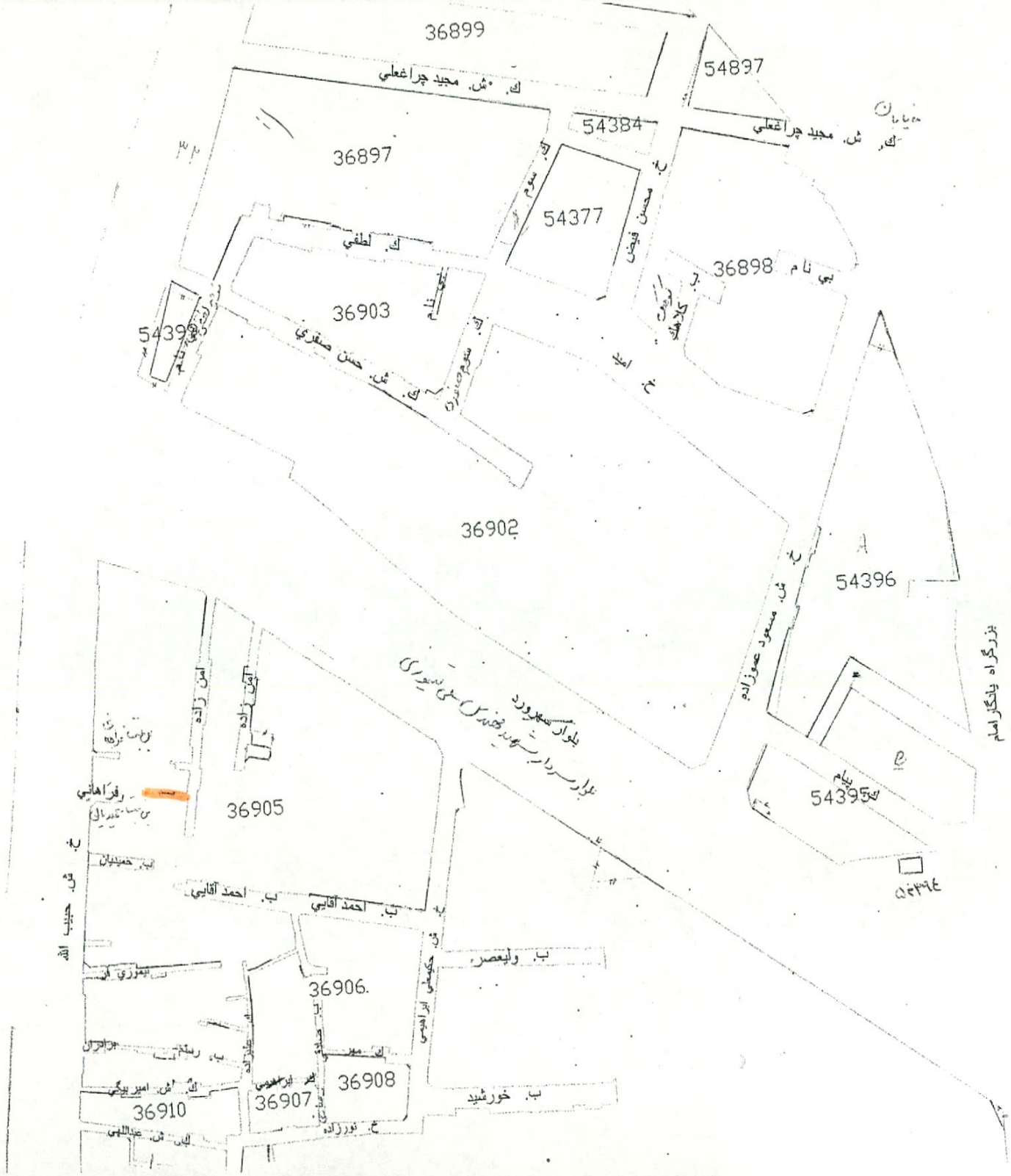
36899
54897
ك. ش. مجید چراغعلی
54384
ك. ش. مجید چراغعلی
36897
54377
ك. لطفي
36903
36898
54398
ش. حسن صفري
36902
54396
ش. مسعود عوزاده
بزرگراه یادگار امام
54395
بلوار سردار شهید محمد علی تسخیری
36905
ب. احمد آقایي
ب. احمد آقایي
ب. ولیعصر
36906
36908
36907
36910
ب. خورشید
ش. حبیب الله

کمیسیون نامگذاری معابر و اماکن عمومی

برگهٔ مشخصات

۱- نوع معبر : ☐ بن بست ☑ بن باز ☐ غیره ☐ ۲-ابعاد معبر: طول ۱۵ متر عرض ۴ متر

۳- تاریخچه نام معبر(توضیح): بی نام

۴- در صورتی که معبر به نام یکی از مالکین می باشد آیا هم اکنون مالک در معبر فوق الذکر ساکن است یا خیر ؟ خیر

۵- نشانی دقیق معبر: خ شهید محمدعلی حبیب الهی [illegible] خ شهید محمدعلی تیموری صرخاص کوچه شهید عباس ابن زاده تا انتهای دو طرف بن بست سمت راست

۶- نشانی دقیق محل سکونت خانواده شهید: —

۷- نام معابر اطراف: شمال بی نام (شکیبا) جنوب — شرق شهید عباس ابن زاده غرب —

۸- اسامی قبلی معبر به ترتیب قدمت: ۱- — ۲- ۳-

۹- تعداد خانوار ساکن در معبر : ۶ خانوار

۱۰- توضیحات ضروری: —

۱۱- کادر زیر توسط خانواده محترم شهید تکمیل گردد.

اینجانب والدین / همسر / برادر / خواهر شهید متعهد می گردم که قبلاًهیچ معبر/ میدان/ بوستانی در سطح شهر تهران به نام شهید مورد نظر نامگذاری نگردیده است. لذا در صورتی که خلاف این امر ثابت شود شهرداری تهران مجاز به تغییر نام پلاک معبر جدید می باشد.

نام و نام خانوادگی — امضاء

تاریخ

نقشه دستی

شمال

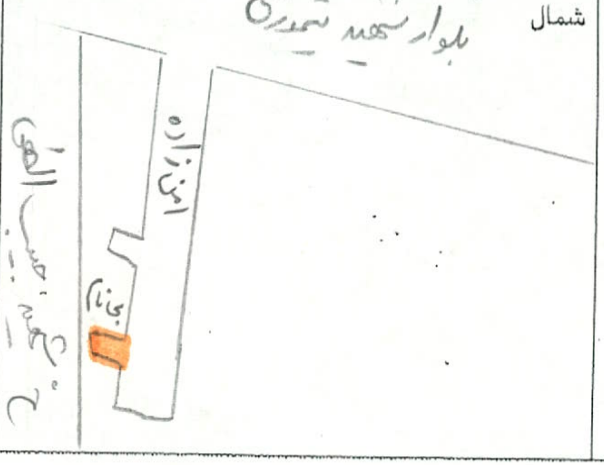

تکمیل کنندگان برگه:

۱- شکیبا حاجی نصیری — امضاء

۲- فرزانه — امضاء

تأیید و گواهی مسئول ذیربط :

سمت

شهردار منطقه

امضاء

مهر و امضاء

❖ لطفاً نقشه معبر مورد نظر در قطع A4 به پیوست ارسال گردد.

کمیسیون نامگذاری معابر و اماکن عمومی

برگهٔ مشخصات

۱- نوع معبر: ☐ بن بست ☑ بن باز ☐ غیره ☐ ۲-ابعاد معبر: طول ۱۵ متر عرض ۶ متر

۳- تاریخچه نام معبر(توضیح): بی نام

۴- در صورتی که معبر به نام یکی از مالکین می باشد آیا هم اکنون مالک در معبر فوق الذکر ساکن است یا خیر؟ ــــ

۵- نشانی دقیق معبر: حد فاصل بزرگراه یادگار امام تا انتهای بن بست ۶- نشانی دقیق محل سکونت خانواده شهید: ــــ

۷- نام معابر اطراف: شمال ــــ جنوب بزرگراه یادگار امام شرق ــــ غرب ــــ

۸- اسامی قبلی معبر به ترتیب قدمت: ۱- ــــ ۲- ۳-

۹- تعداد خانوار ساکن در معبر: هم خانوار

۱۰- توضیحات ضروری: ــــ

۱۱- کادر زیر توسط خانواده محترم شهید تکمیل گردد. ــــ

اینجانب والدین / همسر / برادر / خواهر شهید متعهد می گردم که قبلاًهیچ معبر / میدان / بوستانی در سطح شهر تهران به نام شهید مورد نظر نامگذاری نگردیده است. لذا در صورتی که خلاف این امر ثابت شود شهرداری تهران مجاز به تغییر نام پلاک معبر جدید می باشد.

نام و نام خانوادگی ــــ امضاء

تاریخ

نقشه دستی

شمال

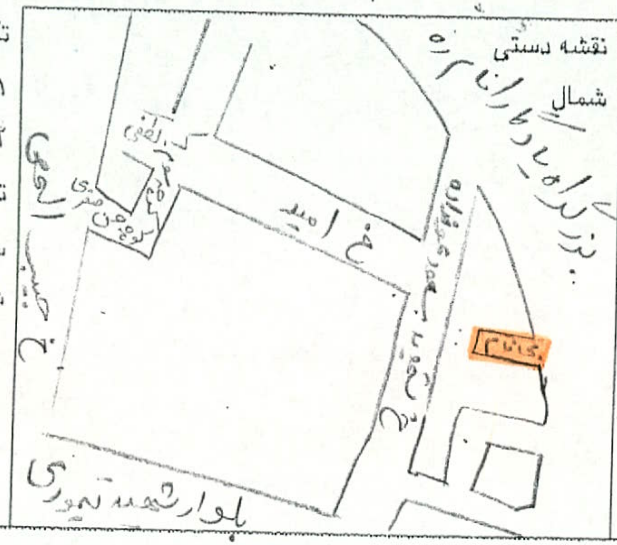

تکمیل کنندگان برگه:

۱- شریعتمداری حاجی لاهیری امضاء

۲- عزیزی امضاء

تأیید و گواهی مسئول ذیربط:

سمت امضاء

شهردار منطقه

مهر و امضاء

۴۰

❖ لطفاً نقشه معبر مورد نظر در قطع A4 به پیوست ارسال گردد.

36899
54897
54384
36897
54377
36898
36903
54399
36902
54396
54395
36905
36906
36907
36908
36910
ش. مجید چراغعلی
ش. حسن صقری
ش. مسعود صوزاده
بزرگراه یادگار امام
ش. حبیب الله
ب. احمد آقایی
ب. ولیعصر
ب. خورشید

ادیب

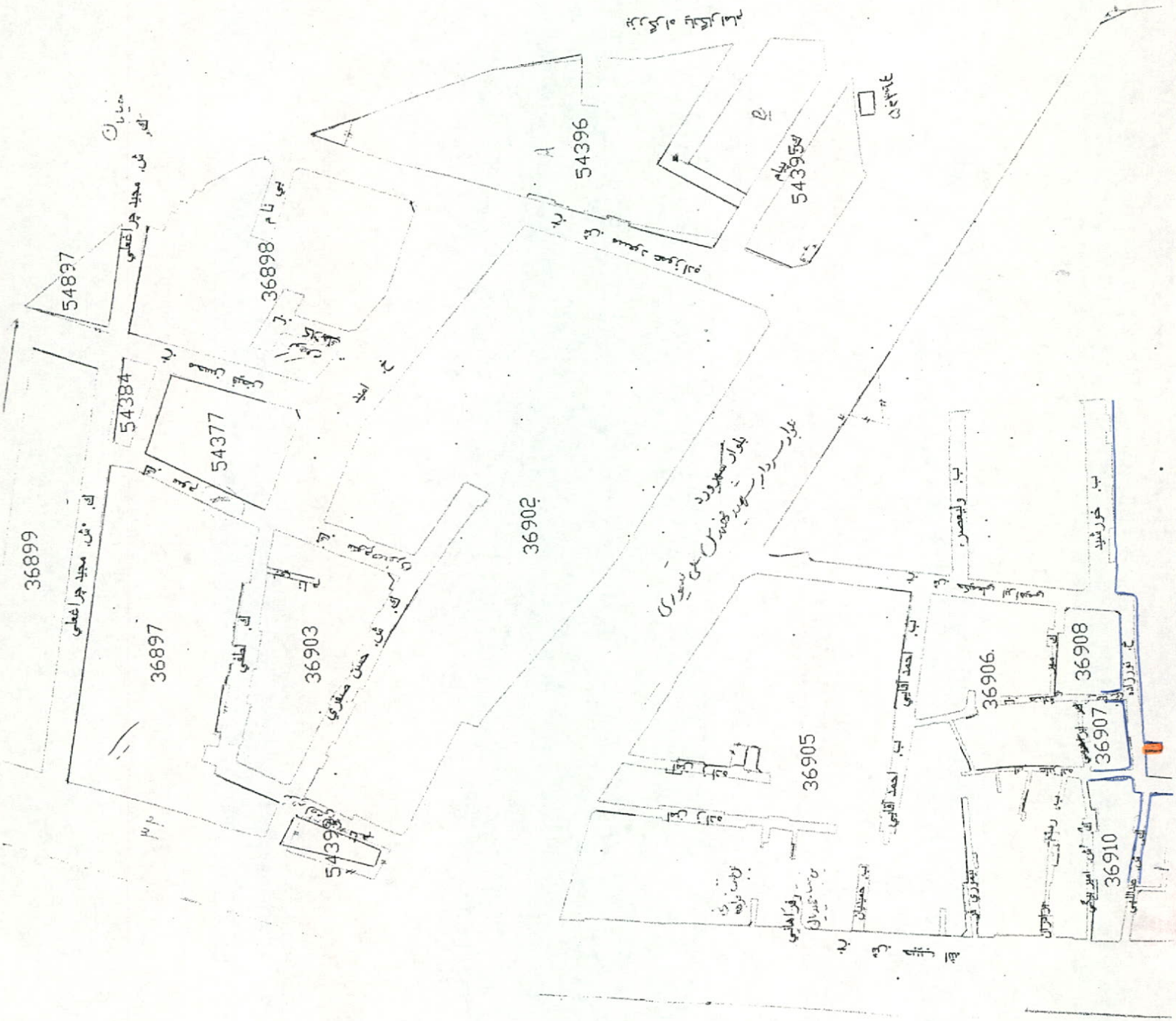
54897
36899
54384
54377
36898
54396
54395
36902
36897
36903
36905
36906
36907
36908
36910

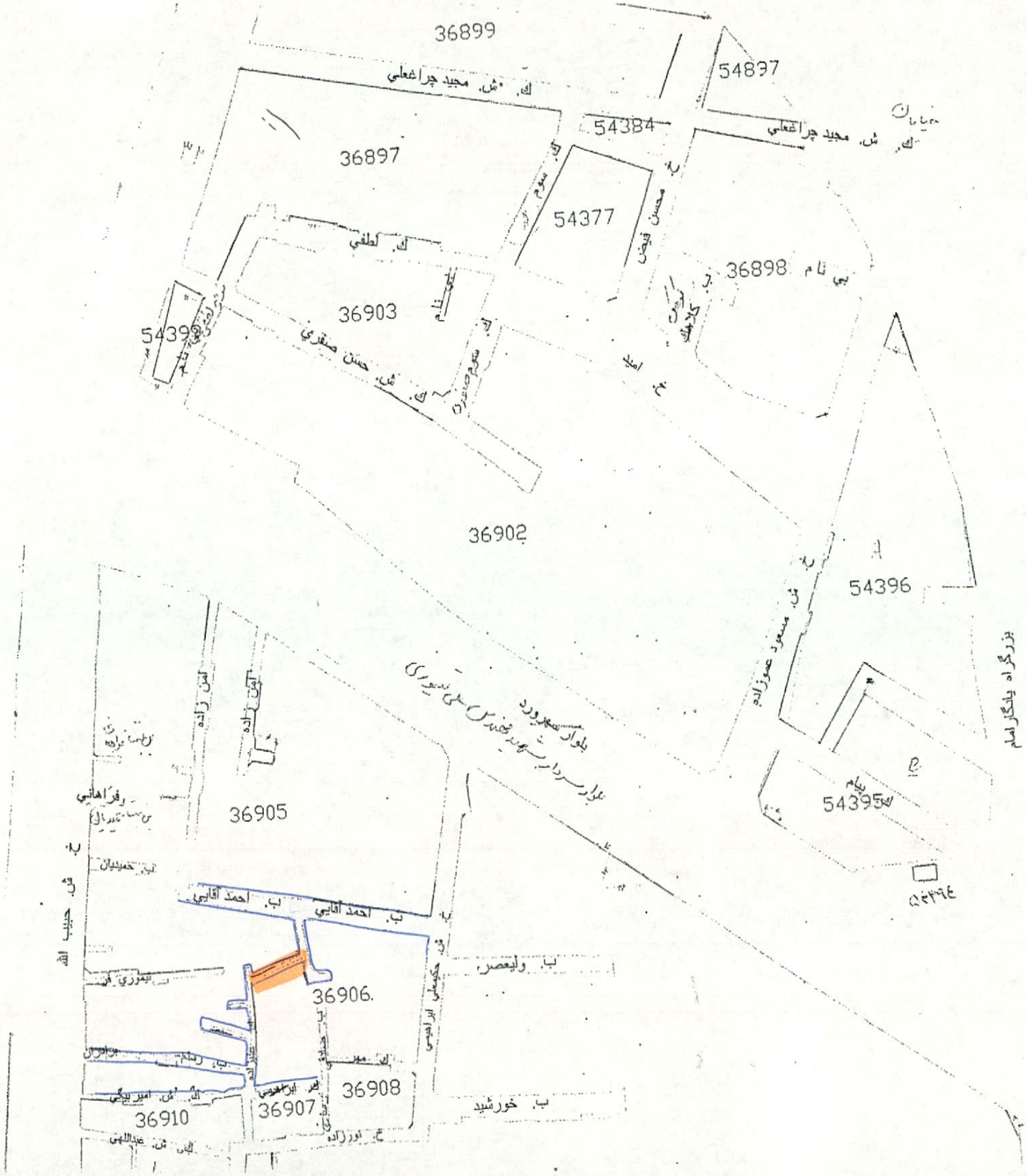
36899
54897
54384
36897
54377
36898
36903
54396
36902
54395
36905
36906
36908
36907
36910

کمیسیون نامگذاری معابر و اماکن عمومی

برگهٔ مشخصات

۱- نوع معبر : ☐ بن بست ☐ بن باز ☑ غیره ☐ ۲-ابعاد معبر: طول ۲۰ متر عرض ۲ متر

۳- تاریخچه نام معبر(توضیح): بی نام

۴- در صورتی که معبر به نام یکی از مالکین می باشد آیا هم اکنون مالک در معبر فوق الذکر ساکن است یا خیر ؟ ——

۵- نشانی دقیق معبر: خیابان شهید محمدعلی حبیب الهی - کوچه شهید علی عبدالهی - عبدالهی - علیزاده تا تقاطع کوچه بی نام (یحیا)

۶- نشانی دقیق محل سکونت خانواده شهید: ——

۷- معابر اطراف: شمال شهید احمد آقایی جنوب کوچه علیزاده شرق بی نام (یحیا) غرب ——

۸- اسامی قبلی معبر به ترتیب قدمت: ۱- —— ۲- ۳-

۹- تعداد خانوار ساکن در معبر : ۱۵ خانوار

۱۰- توضیحات ضروری: ——

۱۱- کادر زیر توسط خانواده محترم شهید تکمیل گردد.

اینجانب والدین / همسر / برادر / خواهر شهید متعهد می گردم که قبلاًهیچ معبر / میدان / بوستانی در سطح شهر تهران به نام شهید مورد نظر نامگذاری نگردیده است، لذا در صورتی که خلاف این امر ثابت شود شهرداری تهران مجاز به تغییر نام پلاک معبر جدید می باشد.

نام و نام خانوادگی امضاء

تاریخ

نقشه دستی

شمال

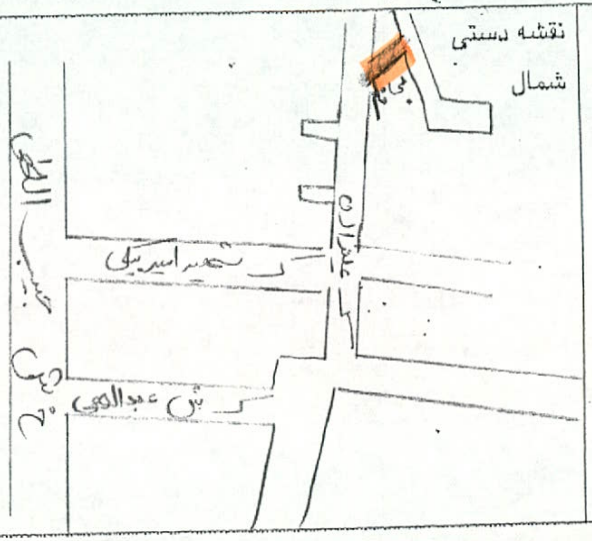

تکمیل کنندگان برگه:

۱- ترجمان حاجی نصری امضاء

۲- مرتضی نیز امضاء

تأیید و گواهی مسئول ذیربط :

سمت

شهردار منطقه

امضاء

شهر و امضاء

❖ لطفاً نقشه معبر مورد نظر در قطع A4 به پیوست ارسال گردد.

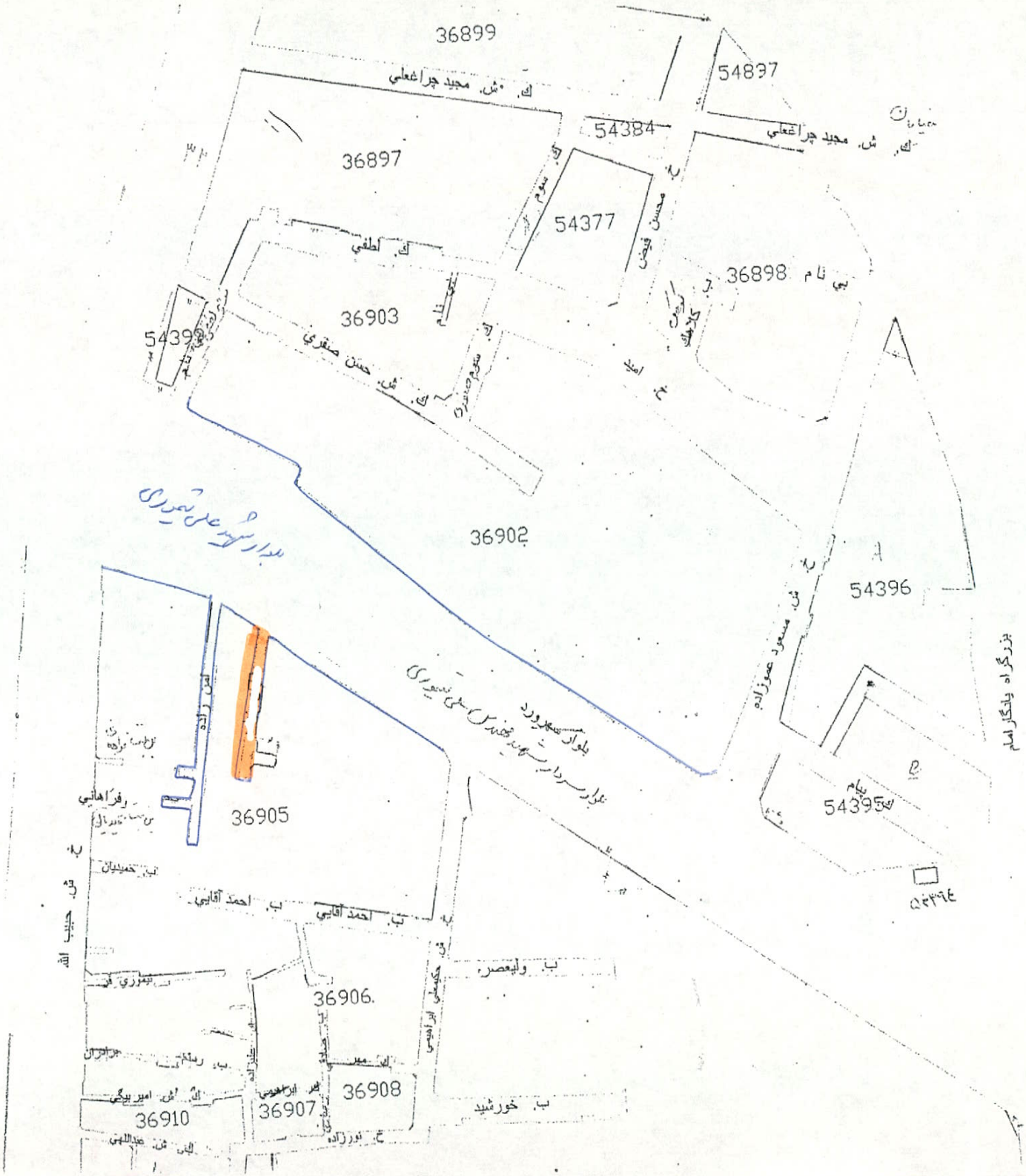
36899
54897
54384
36897
54377
36898
36903
54399
36902
54396
54395
36905
36906
36908
36907
36910
ش. مجید چراغعلی
ش. حسن صفری
ش. مسعود عمرزاده
بزرگراه یادگار امام
بلوار شهید علی تیموری
بلوار سردار شهید مهندس علی تیموری
ش. حبیب الله
ب. احمد آقایی
ب. ولیعصر
ب. خورشید
ش. امیر بیگی
ش. عبدالله‌ی
ب. رسالت
ب. حمیدیان
ب. فراهانی

آرمان

36899
54897
54384
36897
54377
36898
بی نام
36903
54398
36902
54396
54395
36905
36906
36907
36908
36910
ش. مجید چراغعلی
ش. مسعود عمزاده
ش. حسن صفری
ش. امیر بیگی
ش. حبیب الله
ب. احمد آقایی
ب. ولیعصر
ب. خورشید
بزرگراه یادگار امام

کمیسیون نامگذاری معابر و اماکن عمومی

برگهٔ مشخصات

۱- نوع معبر : ☐ بن بست ☑ بن باز ☐ غیره ☐ ۲-ابعاد معبر: طول ۱۰ متر عرض ۴ متر

۳- تاریخچه نام معبر(توضیح): بزرگراه یادگاران

۴- در صورتی که معبر به نام یکی از مالکین می باشد آیا هم اکنون مالک در معبر فوق الذکر ساکن است یا خیر ؟ ــــ

۵- نشانی دقیق معبر: بزرگراه یادگاران حدفاصل خ شهید محمودزاده تا انتهای بن بست ۶- نشانی دقیق محل سکونت خانواده شهید: ــــ

۷- نام معابر اطراف: شمال ــــ جنوب خ شهید محمودزاده شرق بزرگراه یادگاران غرب ــــ

۸- اسامی قبلی معبر به ترتیب قدمت: ۱- ــــ

۹- تعداد خانوار ساکن در معبر : ۱۰ خانوار

۱۰- توضیحات ضروری: ــــ

۱۱- کادر زیر توسط خانواده محترم شهید تکمیل گردد.

اینجانب والدین / همسر / برادر / خواهر شهید متعهد می گردم که قبلاًهیچ معبر / میدان / بوستانی در سطح شهر تهران به نام شهید مورد نظر نامگذاری نگردیده است. لذا در صورتی که خلاف این امر ثابت شود شهرداری تهران مجاز به تغییر نام پلاک معبر جدید می باشد.

ــــ

نام و نام خانوادگی ــــ امضاء

تاریخ

نقشه دشتی

شمال

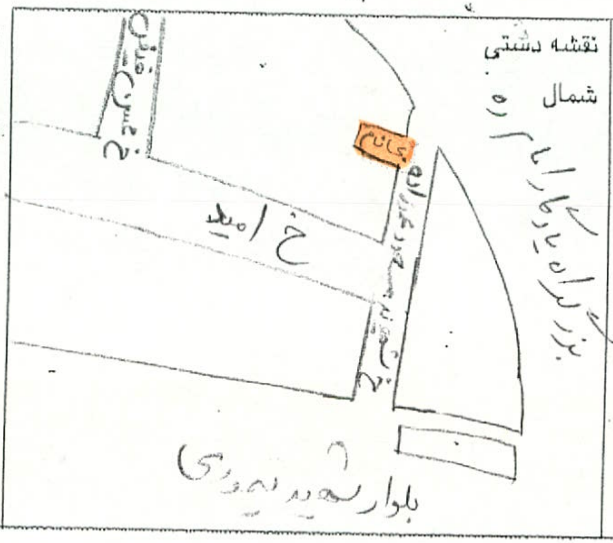

تکمیل کنندگان برگه:

۱- پزشکان حاجی نصری

۲- فرمانبر

تأیید و گواهی مسئول ذیربط :

سمت

شهردار منطقه

امضاء

امضاء

امضاء

مهر و امضاء

❖ لطفاً نقشه معبر مورد نظر در قطع A4 به پیوست ارسال گردد.

اعلاء

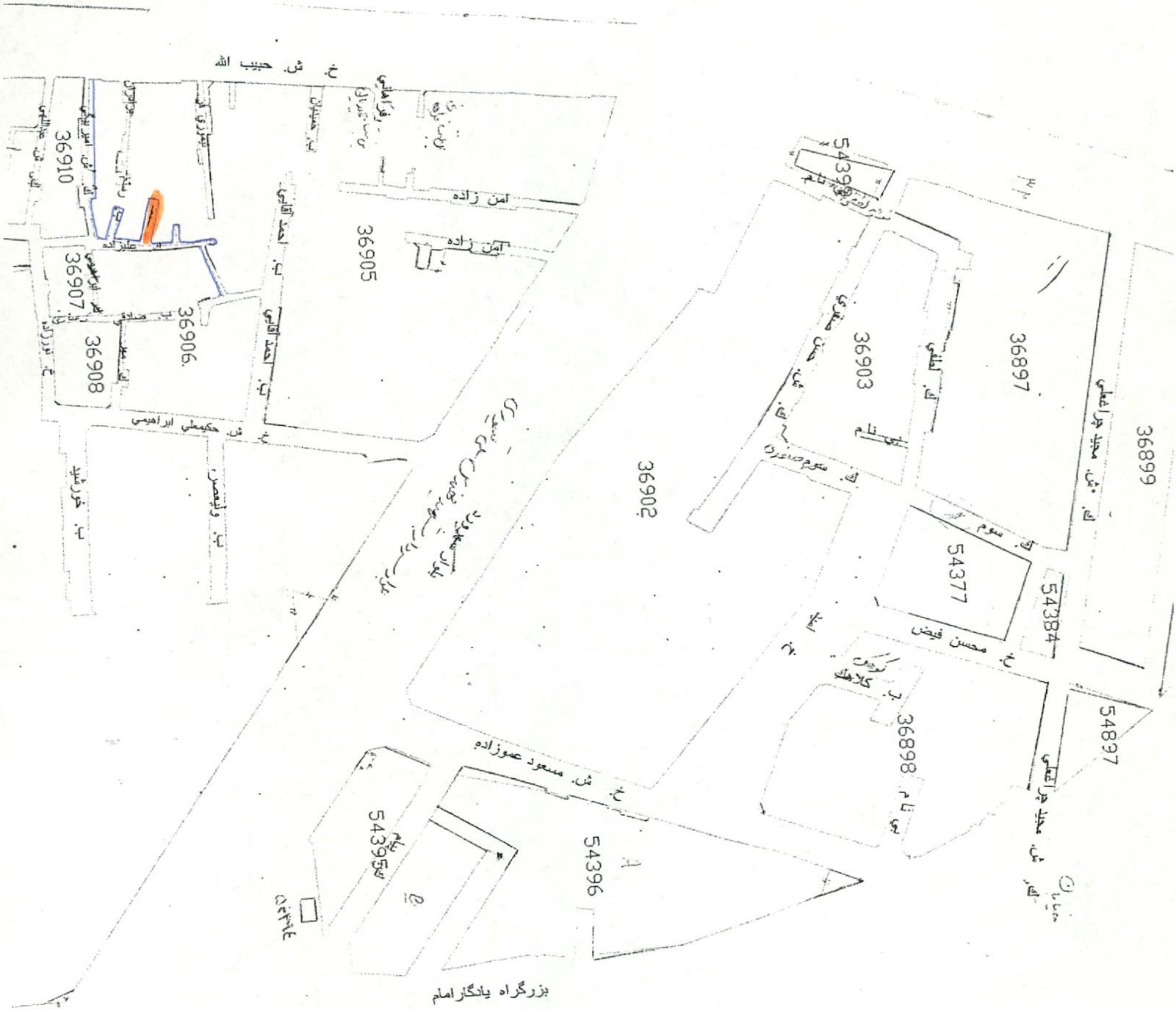
36899
36897
54384
54897
54377
36903
54395
36902
36898
54396
54395
36905
36910
36907
36906
36908
امن زاده
امن زاده
احمد آقایی
احمد آقایی
حکیمعلی ابراهیمی
مجید چراغعلی
مجید چراغعلی
محسن فیض
مسعود عموزاده
بزرگراه یادگار امام

کمیسیون نامگذاری معابر و اماکن عمومی

برگهٔ مشخصات

۱- نوع معبر: ☐ بن بست ☑ بن باز ☐ غیره ☐ ۲-ابعاد معبر: طول ۲۰ متر عرض ۲ متر

۳- تاریخچه نام معبر (توضیح): [illegible]

۴- در صورتی که معبر به نام یکی از مالکین می باشد آیا هم اکنون مالک در معبر فوق الذکر ساکن است یا خیر؟ —

۵- نشانی دقیق معبر: خ شهید محمدعلی [illegible] ۶- نشانی دقیق محل سکونت خانواده شهید: —

۷ معابر اطراف: شمال [illegible] جنوب [illegible] شرق [illegible] غرب —

۸- اسامی قبلی معبر به ترتیب قدمت: ۱- — ۲- ۳-

۹- تعداد خانوار ساکن در معبر: ۳ خانوار

۱۰- توضیحات ضروری:

۱۱- کادر زیر توسط خانواده محترم شهید تکمیل گردد.

اینجانب والدین / همسر / برادر / خواهر شهید متعهد می گردم که قبلاً هیچ معبر / میدان / بوستانی در سطح شهر تهران به نام شهید مورد نظر نامگذاری نگردیده است. لذا در صورتی که خلاف این امر ثابت شود شهرداری تهران مجاز به تغییر نام پلاک معبر جدید می باشد.

نام و نام خانوادگی — امضاء

تاریخ

نقشه دستی

شمال

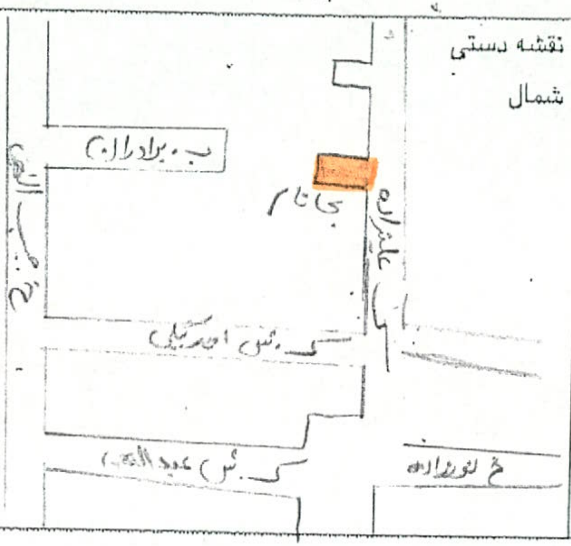

تکمیل کنندگان برگه:

۱- [illegible] امضاء

۲- [illegible] امضاء

تأیید و گواهی مسئول ذیربط:

سمت

شهردار منطقه

امضاء

مهر و امضاء

❖ لطفاً نقشه معبر مورد نظر در قطع A4 به پیوست ارسال گردد.

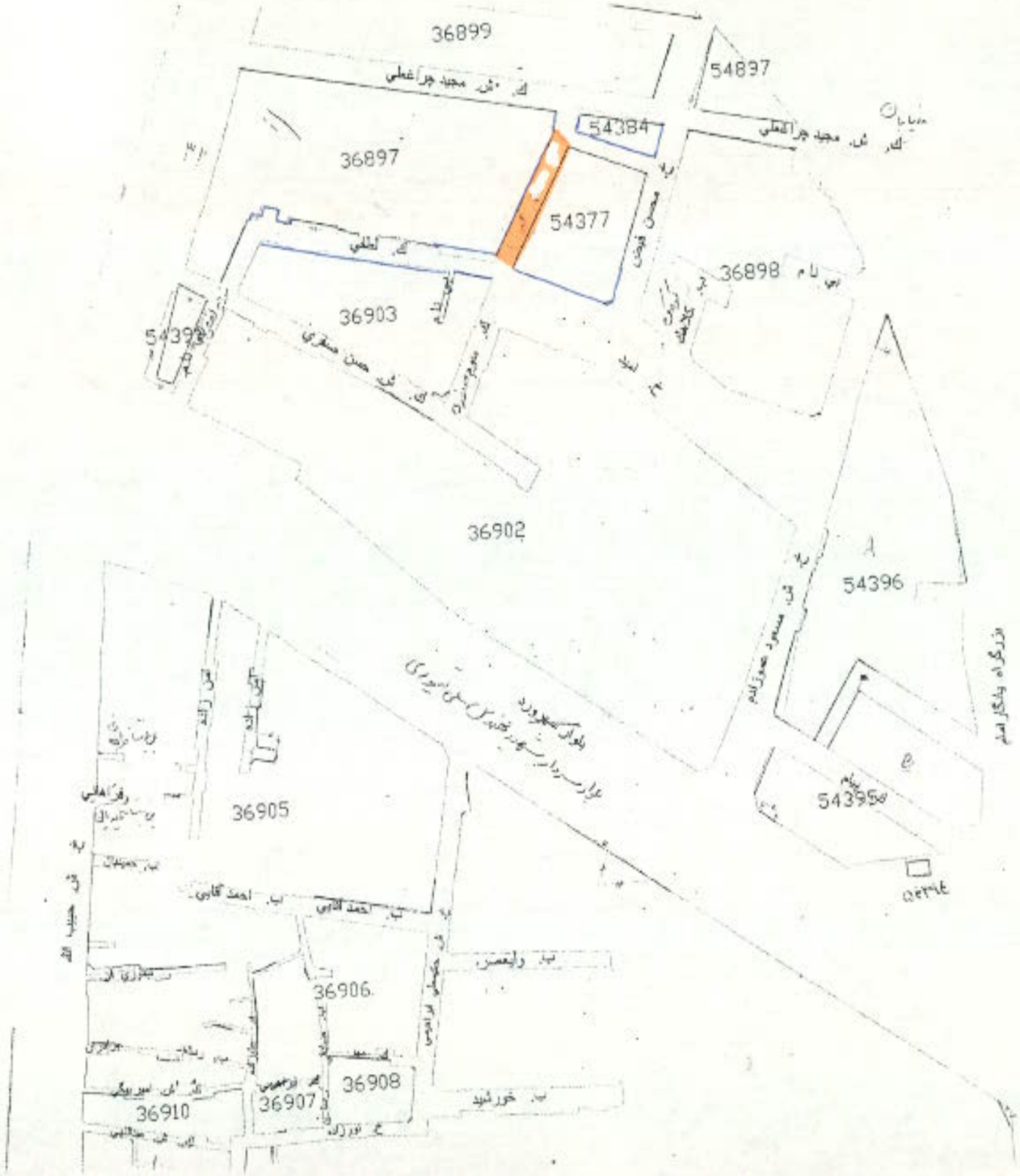
36899
54897
54384
36897
54377
36898
36903
54393
36902
54396
54395
36905
36906
36908
36907
36910

سایطان

کمیسیون نامگذاری معابر و اماکن عمومی

برگهٔ مشخصات

۱- نوع معبر: ☐ بن بست ☐ غیره ☑ بن باز ۲- ابعاد معبر: طول ۲۳ متر عرض ۶ متر

۳- تاریخچه نام معبر (توضیح): [illegible]

۴- در صورتی که معبر به نام یکی از مالکین می باشد آیا هم اکنون مالک در معبر فوق الذکر ساکن است یا خیر؟ ——

۵- نشانی دقیق معبر: خ شهید محمدعلی جب ابتدای خ شهید محمدجواد فعلی تا کوی لطفی- نشانی دقیق محل سکونت خانواده شهید: ——

۱- نام معابر اطراف: شمال ک شهید محمدجواد فعلی جنوب ک لطفی شرق س ۶ (ش نیزه) غرب ——

۸- اسامی قبلی معبر به ترتیب قدمت: ۱- ——

۹- تعداد خانوار ساکن در معبر: ۵۱ خانوار

۱۰- توضیحات ضروری: ——

۱۱- کادر زیر توسط خانواده محترم شهید تکمیل گردد

اینجانب والدین / همسر / برادر / خواهر شهید متعهد می گردم که قبلاً هیچ معبر / میدان / بوستانی در سطح شهر تهران به نام شهید مورد نظر نامگذاری نگردیده است. لذا در صورتی که خلاف این امر ثابت شود شهرداری تهران مجاز به تغییر نام پلاک معبر جدید می باشد.

نام و نام خانوادگی امضاء

تاریخ

نقشه دستی

شمال

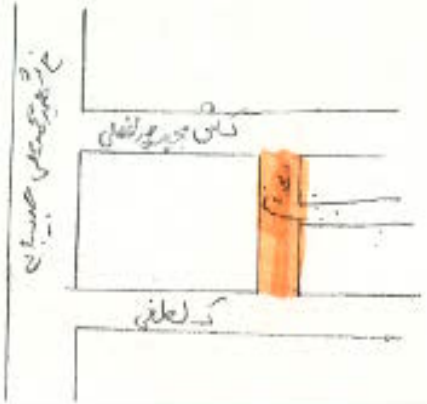

تکمیل کنندگان برگه:

۱- شرکای [illegible]

۲- [illegible]

تأیید و گواهی مسئول ذیربط:

سمت

شهردار منطقه

امضاء

امضاء

مهر و امضاء

* لطفاً نقشه معبر مورد نظر در قطع A4 به پیوست ارسال گردد.

معبر

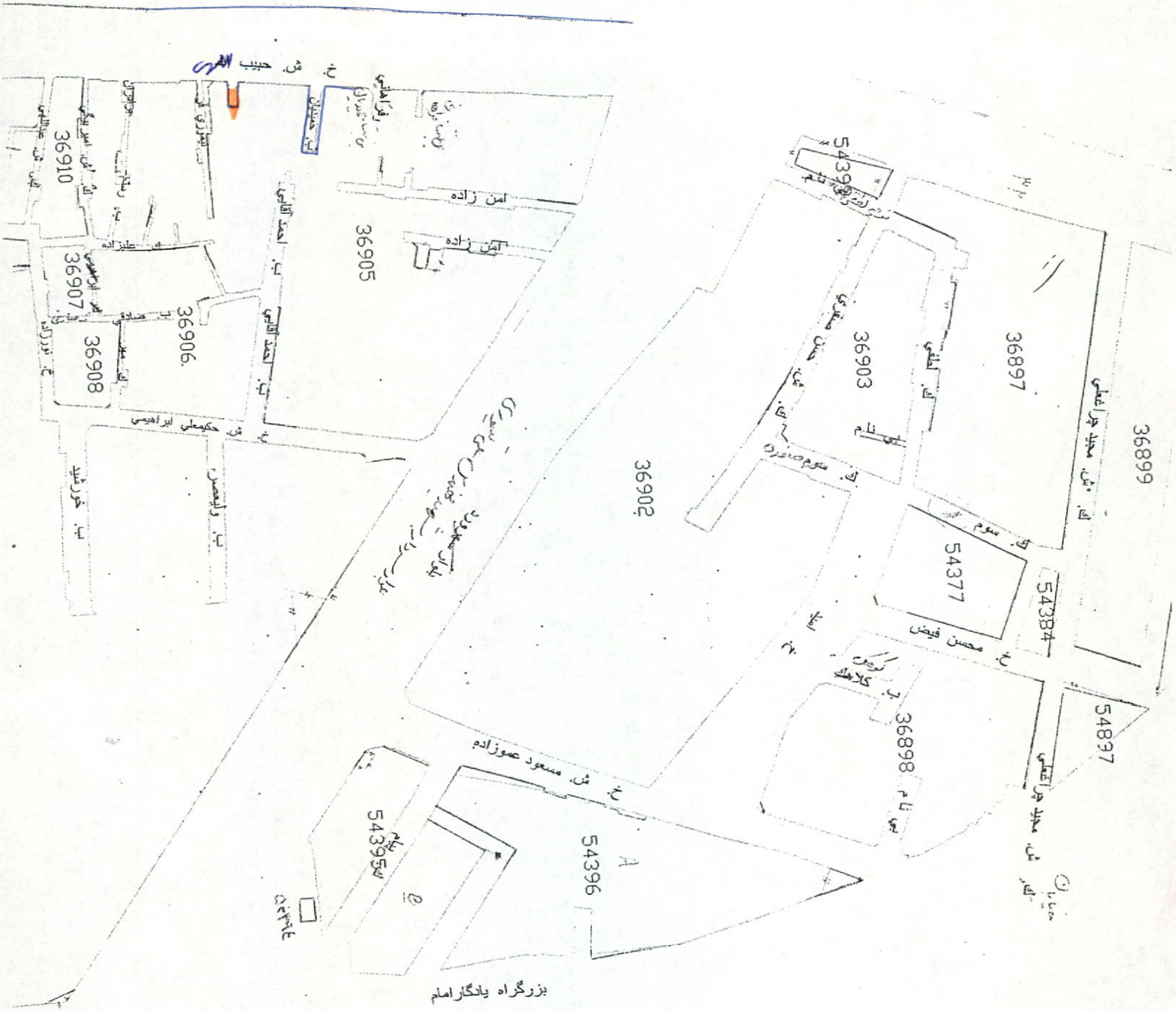

بزرگراه یادگار امام

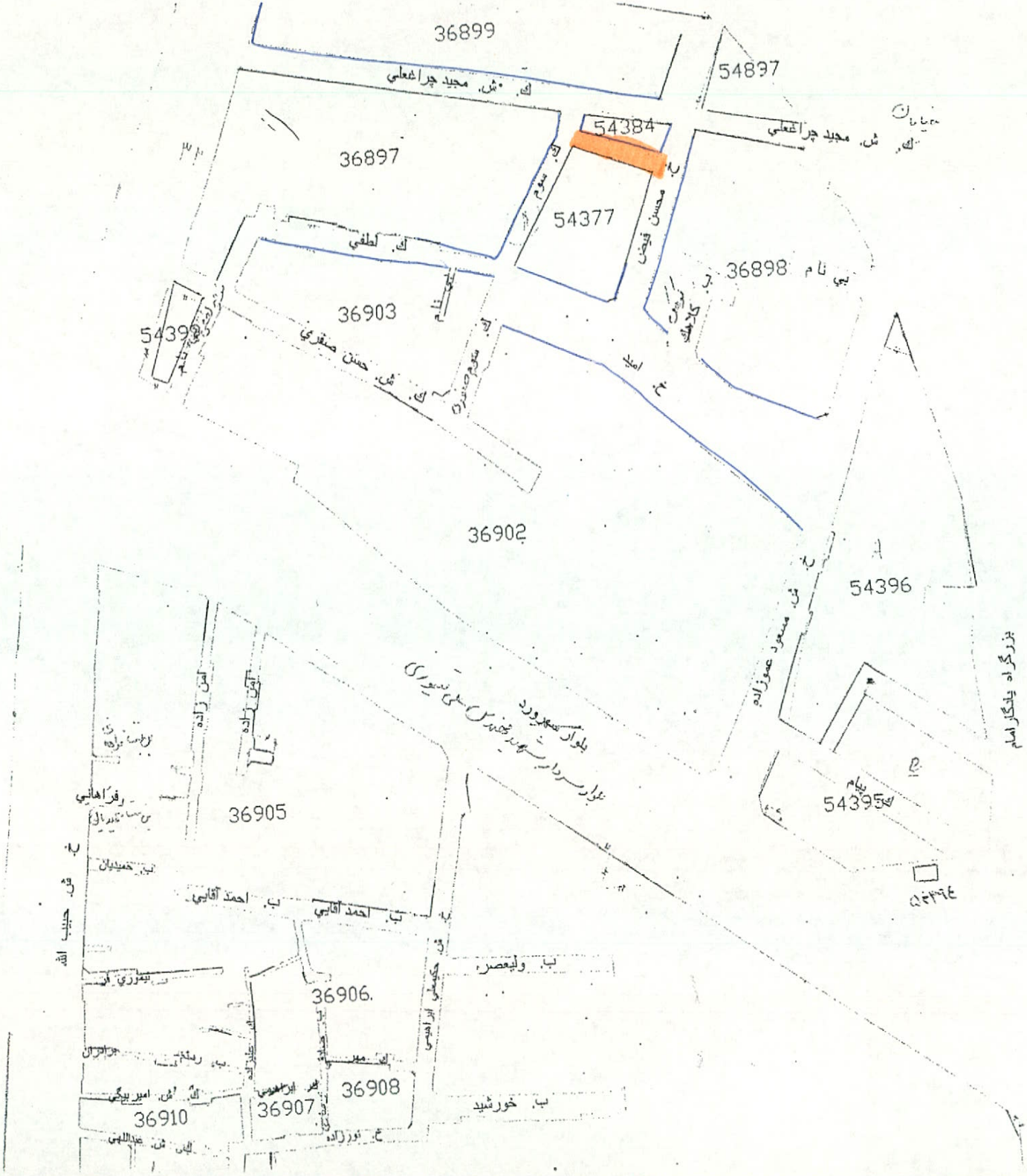
36899
54897
54384
36897
54377
36898
36903
54396
36902
54395
36905
36906
36908
36907
36910

کمیسیون نامگذاری معابر و اماکن عمومی

برگهٔ مشخصات

۱- نوع معبر : ☐ بن بست ☐ بن باز ☑ غیره ☐ ۲-ابعاد معبر: طول ۲۰ متر عرض ۴ متر

۳- تاریخچه نام معبر(توضیح): بی نام

۴- در صورتی که معبر به نام یکی از مالکین می باشد آیا هم اکنون مالک در معبر فوق الذکر ساکن است یا خیر ؟ ــــ

۵- نشانی دقیق معبر: خ شهید محمدعلی جبارلی حدفاصل خ شهید محسن منظر تا کوچه بی نام (ش پلیسه) ۶- نشانی دقیق محل سکونت خانواده شهید: ــــ

۷- نام معابر اطراف: شمال شهید مجید چراغعلی جنوب ــــ شرق شهید محسن منظر ۲- غرب بی نام (ش پلیسه) ۳-

۸- اسامی قبلی معبر به ترتیب قدمت: ۱- ــــ

۹- تعداد خانوار ساکن در معبر : ۸ خانوار

۱۰- توضیحات ضروری: ــــ

۱۱- کادر زیر توسط خانواده محترم شهید تکمیل گردد. ــــ

اینجانب والدین / همسر / برادر / خواهر شهید متعهد می گردم که قبلاًهیچ معبر / میدان / بوستانی در سطح شهر تهران به نام شهید مورد نظر نامگذاری نگردیده است. لذا در صورتی که خلاف این امر ثابت شود شهرداری تهران مجاز به تغییر نام پلاک معبر جدید می باشد.

نام و نام خانوادگی امضاء

تاریخ

نقشه دستی

شمال

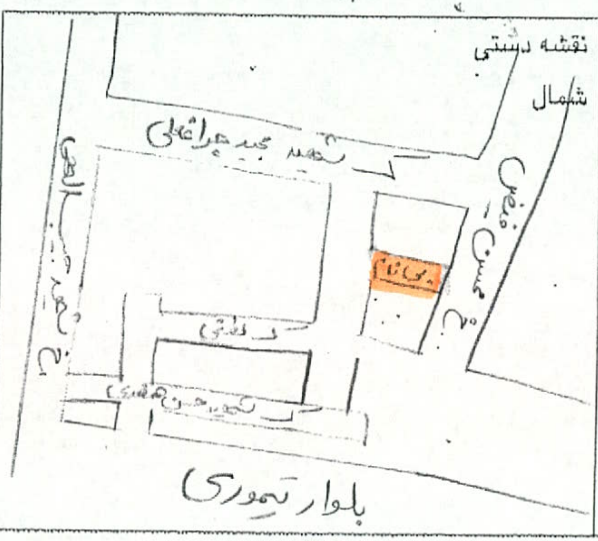

تکمیل کنندگان برگه:

۱- ترکمان حاجی زاده

۲- فرناز

تأیید و گواهی مسئول ذیربط :

سمت

شهردار منطقه

امضاء

امضاء

امضاء

مهر و امضاء

❖ لطفاً نقشه معبر مورد نظر در قطع A4 به پیوست ارسال گردد.