جمهوری اسلامی ایران
شورای اسلامی شهر تهران

بسمه تعالی

تاریخ ۸۷/۱۱/۱۵
شماره ۱۶۰/۹۱۰/۱۸۴۵۸
پیوست

جناب آقای دکتر محمد باقر قالیباف
شهردار محترم تهران

سلام علیکم

در اجرای مفاد بند بیست و چهارم (۲۴) ماده هفتاد و یکم (۷۱) قانون تشکیلات، وظایف و انتخابات شوراهای اسلامی کشور و انتخاب شهرداران مصوب ۱۳۷۵/۳/۱ و مصوبه آیین نامه نامگذاری و تغییر نام معابر و اماکن عمومی شهر تهران مصوب شصت و پنجمین جلسه دوره اول شورای اسلامی شهر تهران به تاریخ ۱۳۷۹/۱/۲۳ ـ ابلاغی به شماره ۱۶۰/۶۱/۸۸۰ به تاریخ ۱۳۷۹/۱/۲۴ و هم‌چنین مصوبه اصلاحی مصوبه آیین نامه مذکور ، تصویبی در یکصد و هفتاد و سومین جلسه دوره اول شورای اسلامی شهر تهران به تاریخ ۱۳۸۰/۵/۱۵ و هم‌چنین مصوبه تکمیل و اصلاح موادی از مصوبات آیین‌نامه فوق‌الذکر، تصویبی در دوازدهمین جلسه دومین دوره شورا به تاریخ ۸۲/۴/۳۱ ـ ابلاغی به شماره ۱۶۰/۳۶۵/۴۹۰۱به تاریخ ۸۲/۵/۴، موضوع نامگذاری و تغییر نام ۲۱ مورد واقع در مناطق شهرداری تهران که در هشتاد و پنجمین جلسه کمیسیون نامگذاری دوره سوم به تاریخ ۸۷/۶/۲۶ تصویب و به شماره ۱۶۰/۱۴۴۴۰ به تاریخ ۸۷/۹/۲ در دبیرخانه شورا ثبت و جهت طرح در صحن علنی شورای اسلامی شهر تهران به دفتر هیئت‌رئیسه ارجاع شده بود، بررسی آن به ترتیب در ردیف‌های پنجم تا بیست و پنجم دستور یکصد و شصت و سومین جلسه علنی ـ عادی دوره سوم شورا به شماره ۱۶۰/۱۷۸۳۴ به تاریخ ۱۳۸۷/۱۱/۶ قرار گرفته و در جلسه مزبور که به صورت رسمی با حضور سیزده نفر از اعضای شورا در روز سه‌شنبه هشتم بهمن‌ماه سال ۱۳۸۷ در تالار شورا منعقد شد، مطرح گردید و پس از قرائت و استماع گزارش کمیسیون نامگذاری و مذاکرات به عمل آمده درخصوص مفاد ماده واحده پیشنهادی در مورد نامگذاری و تغییر نام معابر مزبور اخذ رأی انجام شد و به اتفاق آرای موافق (سیزده رأی) اعضای شورای اسلامی شهر تهران حاضر در این جلسه در زمان رأی‌گیری (سیزده نفر) به تصویب رسید.

به پیوست متن مصوبه جهت آگاهی و اقدام ابلاغ می شود. / م ۳۵۸/۲۵۰۵

با احترام
مهدی چمران
رئیس شورای اسلامی شهر تهران

۸۷/۱۱/۱۴

رونوشت :
ـ سرکار خانم معصومه آباد عضو محترم شورا و رئیس کمیسیون نامگذاری و تغییر نام معابر و اماکن عمومی شهر تهران جهت استحضار.
ـ فرماندار محترم تهران جهت استحضار .
ـ اداره فن‌آوری اطلاعات شورای اسلامی شهر تهران جهت درج در پایگاه اینترنتی شورا .
ـ دفتر هیئت‌رئیسه و مصوبات (۳۵۸).

نشانی : ضلع جنوبی پارک شهر ، خیابان بهشت ، جنب شهرداری تهران ، تلفن : ۵۵۸۱۱۱۱۰ نمابر : ۵۵۸۱۲۰۹۳ صندوق پستی : ۱۱۳۶۵/۴۳۸۹

جمهوری اسلامی ایران
شورای اسلامی شهر تهران

تاریخ .....
شماره .....
پیوست .....

متـــن مصـــوبه

نامگذاری و تغییر نام ۲۱ مورد معابر واقع در مناطق شهرداری تهران به نام‌های « شهیدان جانپور (غلامحسن و غلامرضا)، شهید علی محمدی‌فر، شهید عباس اسدی، شهید محمدعلی بخشی، شهید مهدی صادقی، شهید کیومرث طاووسی، شهید حسن دانش‌زاده، شهید حمیدرضا میری، شهید رمضان عبادی، شهید جلال فرجی، شهید محمدحسن کمندلو - شهید رحمت‌الله دهقانی کسوجی، شهید سید شکرالله دریاباری، شهید علی شنایی، شهید محمدمهدی نقی‌ئی، شهیدان داود و علی‌اکبر نیکوعمل، شهید محمود مرادی، شهید محمدرضا لطیفی، شهید داود نظر، شهید وجیه‌الله بیگلری، شهید اکبر احمدزاده »

(مشتمل بر ماده واحده به ضمیمه نقشه جانمایی)

مصوب یکصد و شصت و سومین جلسه رسمی ـ علنی ـ عادی
شـــورای اسلامـــی شهـــر تهـــران (دوره سوم)
به تاریخ سه‌شنبه هشتم بهمن‌ماه
ســـال ۱۳۸۷

این مصوبه در پایگاه اینترنتی شورای اسلامی شهر تهران به نشانی WWW.Shora-tehran.ir قابل دسترسی است.

نشانی : ضلع جنوبی پارک شهر ، خیابان بهشت ، جنب شهرداری تهران ، تلفن : ۵۵۸۱۱۱۱۰ نمابر : ۵۵۸۱۲۰۹۳ صندوق پستی : ۱۱۳۶۵/۴۳۸۹

جمهوری اسلامی ایران
شورای اسلامی شهر تهران

تاریخ .....
شماره .....
پیوست .....

مـاده واحده:

از تاریخ ابلاغ این مصوبه معابر به شرح ردیف‌های ذیل (۲۱ مورد) که موقعیت آن‌ها بر اساس نقشه‌های پیوست می‌باشد نامگذاری و تغییر نام داده می‌شوند: /م ۲۵۰۵

۱- کوچه اقبالی واقع در محدوده منطقه ۱ شهرداری تهران حدفاصل خیابان شهید پورابتهاج تا اردوگاه پرورشی ابوذر به نام **شهیدان جانپور (غلامحسن و غلامرضا) .**

۲- خیابان فاقد نام واقع در محدوده منطقه ۱ شهرداری تهران حدفاصل میدان اول قائم تا خیابان شهید سوهانی به نام **شهید علی محمدی‌فر .**

۳- یکم شرقی واقع در محدوده منطقه ۳ شهرداری تهران حدفاصل خیابان هدایت تا خیابان شهید مجتبی باقری کسمائی به نام **شهید عباس اسدی .**

۴- کوچه مهندسی واقع در محدوده منطقه ۳ شهرداری تهران حدفاصل خیابان شهید علیرضا مجتبایی تا خیابان دکتر علی شریعتی به نام **شهید محمدعلی بخشی .**

۵- بن‌بست اسفندیاری واقع در محدوده منطقه ۸ شهرداری تهران حدفاصل کوچه طهماسبی تا انتهای بن‌بست مزبور به نام **شهید مهدی صادقی .**

۶- بن‌بست رهبان واقع در محدوده منطقه ۸ شهرداری تهران حدفاصل خیابان شهید حسن طاهری تا انتهای بن‌بست مزبور به نام **شهید کیومرث طاووسی .**

۷- بن‌بست رسالت واقع در محدوده منطقه ۸ شهرداری تهران حدفاصل کوچه شهید حسن مومنی تا انتهای بن‌بست مزبور به نام **شهید حسن دانش‌زاده .**

۸- کوچه ۶/۴۰ واقع در محدوده منطقه ۱۳ شهرداری تهران حدفاصل خیابان ۳۰ متری نیروی هوایی تا خیابان ششم نیروی هوایی به نام **شهید حمیدرضا میری .**

۹- کوچه واعظی واقع در محدوده منطقه ۱۴ شهرداری تهران حدفاصل کوچه ویرا تا کوچه برهمن به نام **شهید رمضان عبادی .**

۱۰- بن‌بست امانی واقع در محدوده منطقه ۱۵ شهرداری تهران حدفاصل کوچه شهید سید جعفر میرباقری تا انتهای بن‌بست مزبور به نام **شهید جلال فرجی .**

۱۱- کوچه فاقد نام واقع در محدوده منطقه ۱۵ شهرداری تهران حدفاصل خیابان کریمی تا خیابان شهید محمد سمیع مطلبی به نام **شهید محمدحسن کمندلو .**

۱۲- کوچه مهر شرقی واقع در محدوده منطقه ۱۵ شهرداری تهران حدفاصل خیابان سازمان آب تا خیابان شهید محمدرسول خدادوست به نام **شهید رحمت‌الله دهقانی کسوجی .**

۱۳- کوچه شهریار واقع در محدوده منطقه ۱۵ شهرداری تهران حدفاصل کوچه شهید حسن‌دوست بارانی تا کوچه آرامش به نام **شهید سید شکرالله دریاباری .**

نشانی : ضلع جنوبی پارک شهر ، خیابان بهشت ، جنب شهرداری تهران ، تلفن : ۵۵۸۱۱۱۱۰ نمابر : ۵۵۸۱۲۰۹۳ صندوق پستی : ۱۱۳۶۵/۴۳۸۹

۱۴- کوچه مرداد غربی واقع در محدوده منطقه ۱۵ شهرداری تهران حدفاصل خیابان شهیدان حسینی مزینانی (سی‌متری صالحی) تا خیابان بیست‌متری پامچال به نام **شهید علی شنایی .**

۱۵- کوچه فاقد نام واقع در محدوده منطقه ۱۵ شهرداری تهران حدفاصل کوچه ۴۳ تا کوچه ۴۴ به نام **شهید محمدمهدی نقی‌ئی .**

۱۶- خیابان سی و پنج متری اردیبهشت واقع در محدوده منطقه ۱۵ شهرداری تهران حدفاصل ۳۵ متری قصرفیروزه تا خیابان ۴۶ افسریه به نام **شهیدان داود و علی‌اکبر نیکوعمل .**

۱۷- بن‌بست فاقد نام واقع در محدوده منطقه ۱۶ شهرداری تهران حدفاصل کوچه شهید علی مرادی تا انتهای بن‌بست مزبور به نام **شهید محمود مرادی .**

۱۸- کوچه لاله واقع در محدوده منطقه ۱۸ شهرداری تهران حدفاصل کوچه امام خمینی تا کوچه فاقد نام نام **شهید محمدرضا لطیفی .**

۱۹- کوچه ۷۹ واقع در محدوده منطقه ۱۹ شهرداری تهران حدفاصل خیابان ماهانی تا خیابان مهران به نام **شهید داود نظر .**

۲۰- کوچه بن‌بست پیروزان واقع در محدوده منطقه ۲۰ شهرداری تهران حدفاصل خیابان شهید ناصر احمدپور تا انتهای بن‌بست مزبور به نام **شهید وجیه‌الله بیگلری .**

۲۱- کوچه هفتم غربی واقع در محدوده منطقه ۲۰ شهرداری تهران حدفاصل خیابان شهید ناصر احمدپور تا زمین کشاورزی به نام **شهید اکبر احمدزاده .**

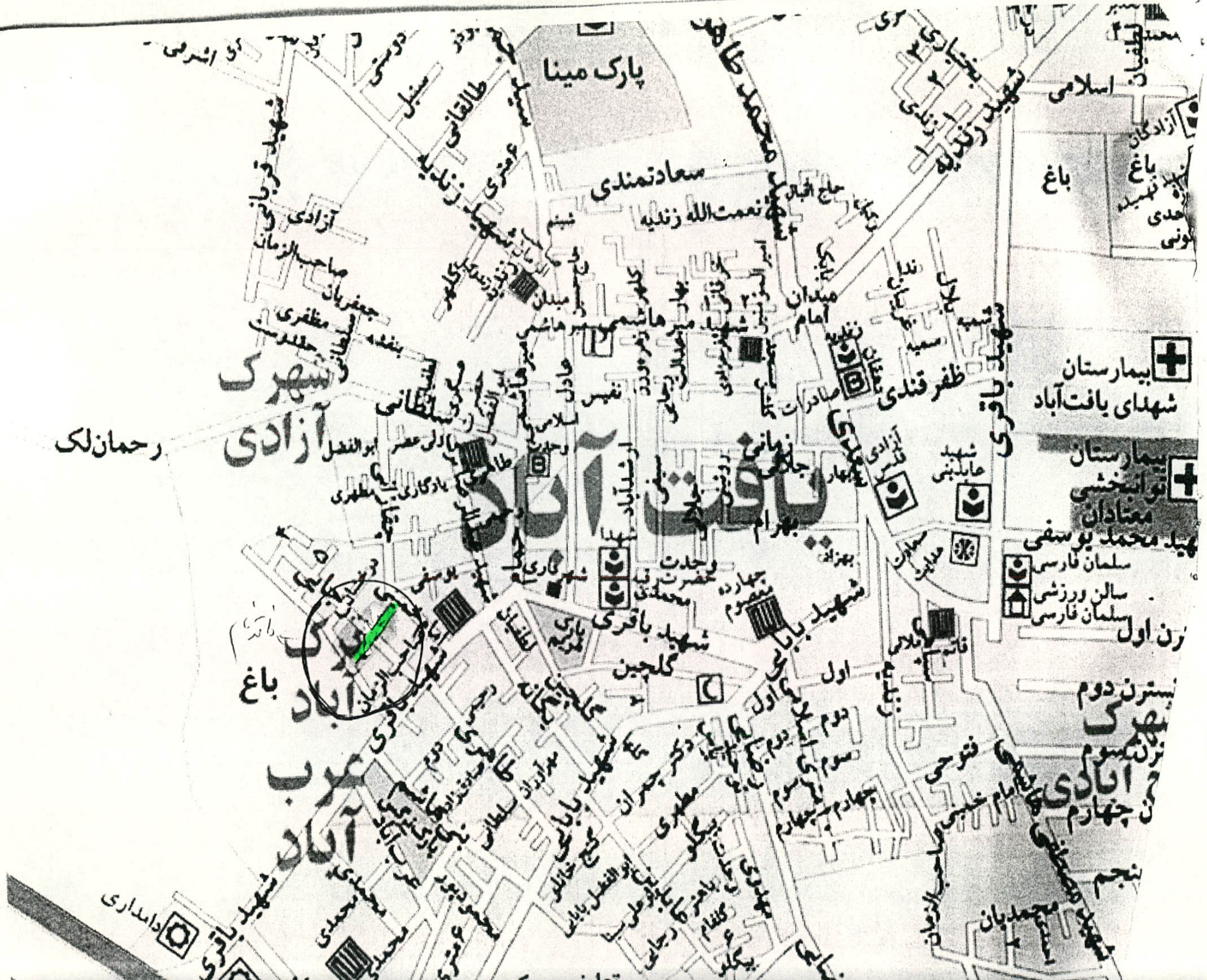
پارک مینا
سعادتمندی
باغ
اسلامی
بیمارستان
شهدای یافت‌آباد
بیمارستان
توانبخشی
معتادان
شهید محمد یوسفی
سلمان فارسی
سالن ورزشی
سلمان فارسی
ظفرقندی
یافت آباد
شهرک
آزادی
رحمان‌لک
شهرک
آزادی
باغ
شهرک
عرب
آباد
شهید باقری
شهید بابایی
گلچین
بهرام
میدان
امام
شهید زندیه
شهید محمد طاهر
شهید قربانی
شهید زنده‌یاد
شهید عابدینی
شهید
داماداری

شهید محمدرضا لطیفی

کمیسیون نامگذاری معابر و اماکن عمومی

برگهٔ مشخصات

۱- نوع معبر : ☐ بن بست ☐ بن باز ☑ غیره ☐ ۲-ابعاد معبر: طول ۱۰۰۰ متر عرض ۱۲ متر

۳- تاریخچه نام معبر(توضیح): از سال ۶۴ تا سال ۸۱ بنام شهید بوده است و از سال ۸۰ تاکنون بنام لاله می باشد

- در صورتی که معبر به نام یکی از مالکین می باشد آیا هم اکنون مالک در معبر فوق الذکر ساکن است یا خیر ؟ ــــــ

۵- نشانی دقیق معبر: یافت آباد - ترک آزادی - خیابان شهید لک - کوچه شهید لک - کوچه محمدرضا لطیفی

۶- نشانی دقیق محل سکونت خانواده شهید: یافت آباد - ترک آزادی - خیابان شهید لک - کوچه محمدرضا لطیفی

- نام معابر اطراف: شمال کوچه امام خمینی جنوب ترک آباد شرق صاحب الزمان (عج) غرب شهید رجایی

- اسامی قبلی معبر به ترتیب قدمت: ۱- لاله ۲- ــــــ ۳- ــــــ

- تعداد خانوار ساکن در معبر : بیش از ۷۰ خانوار

۱- توضیحات ضروری:

۱- کادر زیر توسط خانواده محترم شهید تکمیل گردد.

بجانب والدین / همسر / برادر / خواهر شهید متعهد می گردم که قبلاً هیچ معبر / میدان / بوستانی در سطح شهر تهران به نام شهید مورد نظر نامگذاری نگردیده است. لذا در صورتی که خلاف این امر ثابت شود شهرداری تهران مجاز به تغییر نام پلاک معبر جدید می باشد. نام و نام خانوادگی علی اصغر لطفی امضاء تاریخ	نقشه دستی شمال لاله بازار فاتح نام	تکمیل کنندگان برگه: ۱- مصطفی حسن امضاء ۲- تأیید و گواهی مسئول ذیربط : سمت مدیر روابط عمومی شهرداری منطقه ۱۸ امضاء شهردار منطقه مهر و امضاء

❖ لطفاً نقشه معبر مورد نظر در قطع A4 به پیوست ارسال گردد.

شهرک
شهید بهشتی
(قصر فیروزه ۲)
شهرک شهید بهشتی
(قصر فیروزه ۲)
افسریه
شهرک والفجر
بلوک آ
شهرک والفجر
بلوک ب
شهرک والفجر
بلوک ج
پارک
والفجر
۱۱۲۱۰
هنرستان
۷ تیر
۵۰ متری هنرستان

برادران شهید علی اکبر و داود نیکوعمل

کمیسیون نامگذاری معابر و اماکن عمومی

برگهٔ مشخصات

۱- نوع معبر: ☐ بن بست ☐ بن باز ☐ غیره

۲- ابعاد معبر: طول ۹۰ متر عرض ۳۵ متر

۳- تاریخچه نام معبر (توضیح):

۴- در صورتی که معبر به نام یکی از مالکین می باشد آیا هم اکنون مالک در معبر فوق الذکر ساکن است یا خیر؟

۵- نشانی دقیق معبر: هفده متری چهارم افسریه

۶- نشانی دقیق محل سکونت خانواده شهید: خ ۲۲ بهمن سوم و چهارم

۷- نام معابر اطراف: شمال خ مرکز افسریه جنوب ۴۵ متری قدس شرق بلوار سکونی هنرهای هوایی غرب ۲۰ متری افسریه

۸- اسامی قبلی معبر به ترتیب قدمت: ۱- ۴۵ متری اردیبهشت

۹- تعداد خانوار ساکن در معبر: در ضلع غرب واحدهای تجاری و مسکونی حدود ۴۰ خانوار

۱۰- توضیحات ضروری:

۱۱- کادر زیر توسط خانواده محترم شهید تکمیل گردد.

اینجانب والدین / همسر / برادر / خواهر شهید متعهد می گردم که قبلاً هیچ معبر / میدان / بوستانی در سطح شهر تهران به نام شهید مورد نظر نامگذاری نگردیده است. لذا در صورتی که خلاف این امر ثابت شود شهرداری تهران مجاز به تغییر نام پلاک معبر جدید می باشد.

نام و نام خانوادگی: نیکوعمل

امضاء

تاریخ ۸۷/۰۱/۱۰

نقشه معبر

۳۵ متری اردیبهشت

شمال

۲۲ متری

سوم

دوم

اول

اول

۱ کوپال افسریه

تکمیل کنندگان برگه:

۱- علی شیخ‌زاده

۲- حسن [illegible]

امضاء

تأیید و گواهی مسئول ذیربط:

سمت: تقی مهزاده مدیر روابط عمومی

شهردار منطقه

محمد پرزیتوی

امضاء

مهر و امضاء

❖ لطفاً نقشه معبر مورد نظر در قطع A4 به پیوست ارسال گردد.

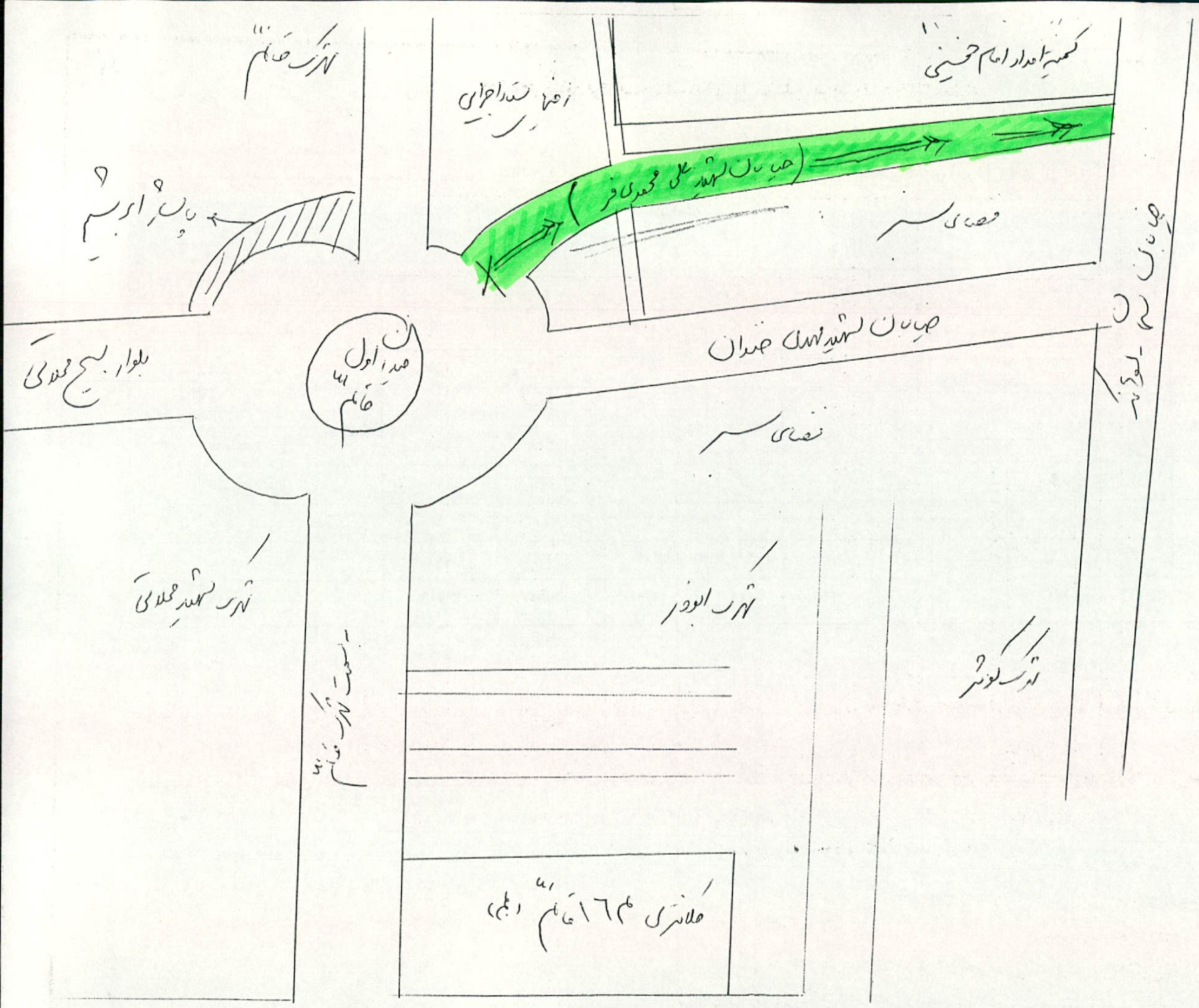

نبرد راه آرش (شرق)

شهید علی محمدی فر

کمسیون نامگذاری معابر و اماکن عمومی

برگه مشخصات و نقشه معبر

۱-نوع معبر : بن بست بن باز ☑ غیره

۲-ابعاد معبر : طول ۸۰۰ متر عرض ۱۵ متر

۳- تاریخچه معبر (توضیح دهید) :

۴- در صورتی که معبر به نام یکی از مالکین می باشد آیا هم اکنون مالک در معبر فوق الذکر ساکن است یا خیر

۵- نشانی دقیق : بزرگراه ارتش - بلوار قائم - میدان اول قائم - منطقه یک ناحیه ۹ محله سرهنگ

۶- معبر مورد نظر حد فاصل چه معابری قرار دارد

۷- نام معابر اطراف : شمال — جنوب شهید نمدانی شرق میدان اول قائم غرب خ امامی سرهنگ

۸- اسامی قبلی به ترتیب قدمت :۱- ۲- ۳-

۹- تعداد خانوار ساکن در معبر : ۱۰ خانوار

۱۰- جمعیت تقریبی معبر : ۳۰ نفر

۱۱- توضیحات ضروری :

بریده نقشه با تعیین معبر مورد نظر در آن

شمال

نقشه دستی

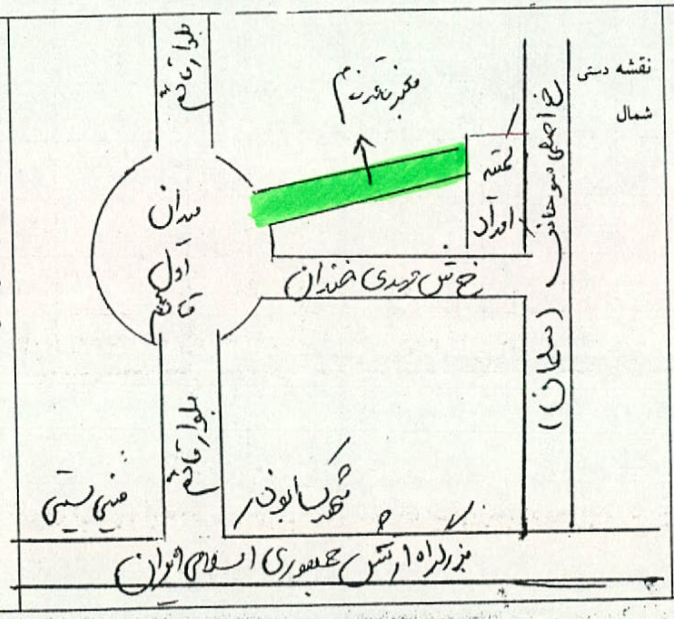

تکمیل کنندگان برگه :

۱- امضاء

۲-

تائید و گواهی مسئول ذیربط:

سمت

شهردار منطقه

مهر و امضاء

قائم مقام سید محمد کریمی

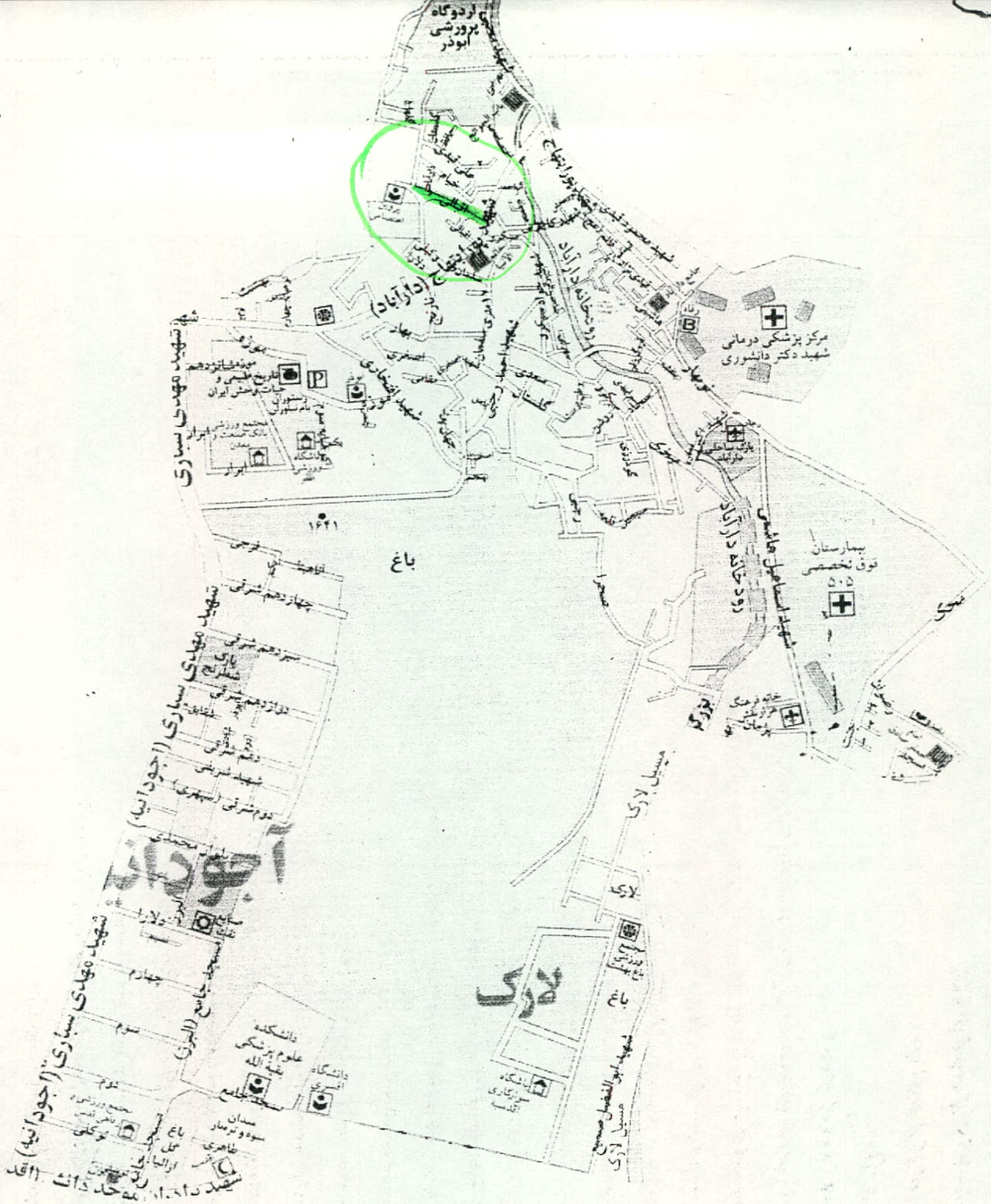
اردوگاه
پرورشی
ابوذر
(دارآباد)
مرکز پزشکی درمانی
شهید دکتر دانشوری
شهید مهدی بساری
موزه
تاریخ طبیعی و
حیات وحش ایران
باغ
بیمارستان
فوق تخصصی
۵۰۵
شهید اسماعیل هاشمی
دره خانه دارآباد
بزرگ
چهاردهم شرقی
سیزدهم شرقی
دوازدهم شرقی
دهم شرقی
شهید شرقی
دوم شرقی (سپهری)
مهدی بساری (اجوداتیه)
آجودانیه
شهید مهدی بساری (اجوداتیه)
چهارم
سوم
مسجد جامع (لاری)
دانشکده
علوم پزشکی
بقیة الله
دانشگاه
آزاد
لاری
باغ
شهید ابوالفضل مسجد
میدان
سبزه و نهار
طاهری
باغ
محل
ارتش
شهید داداش محمد دانش (اقد

شهدای جانپرور

کمسیون نامگذاری معابر و اماکن عمومی

برگه مشخصات و نقشه معبر

۱- نوع معبر : بن بست بن باز ✓ غیره

۲- ابعاد معبر : طول ۱۵۰۰ متر عرض ۶ متر

۳- تاریخچه معبر (توضیح دهید) : [illegible]

۴- در صورتی که معبر به نام یکی از مالکین می باشد آیا هم اکنون مالک در معبر فوق الذکر ساکن است یا خیر [illegible]

۵- نشانی دقیق : دارآباد - خ شهید پورابتهاج - خ امامی - [illegible] منطقه [illegible] ناحیه [illegible] محله دارآباد

۶- معبر مورد نظر حد فاصل چه معابری قرار دارد خ پورابتهاج تا انتهای معبر مورد نظر

۷- نام معابر اطراف : شمال جنوب شرق غرب

۸- اسامی قبلی به ترتیب قدمت : ۱- امامی ۲- ۳-

۹- تعداد خانوار ساکن در معبر : ۴۰۰ خانوار

۱۰- جمعیت تقریبی معبر : ۲۰۰۰ نفر

۱۱- توضیحات ضروری : [illegible]

بریده نقشه با تعیین معبر مورد نظر در آن

شمال

نقشه دستی

شمال

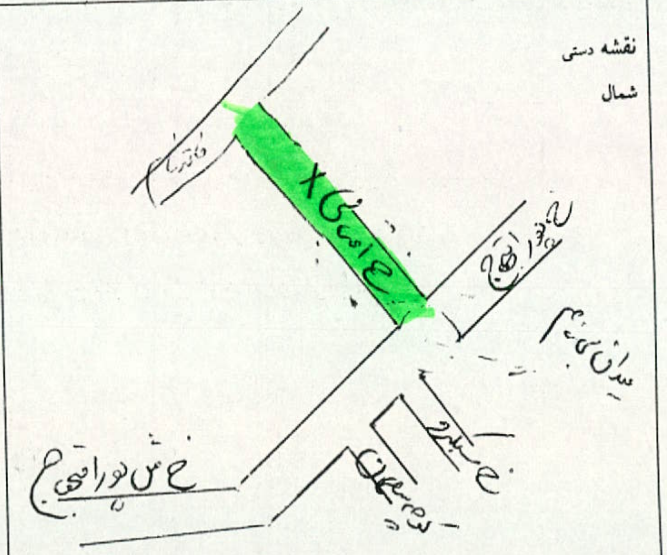

تکمیل کنندگان برگه :

۱- [illegible] امضاء

۲-

تائید و گواهی مسئول ذیربط:

سمت

شهردار منطقه

مهر و امضاء امضاء

خاوران (جاده خراسان)
خاوران
۸۲
۸۳
۸۷
۹۷

شهید سید نورالله دریاباری

کمیسیون نامگذاری معابر و اماکن عمومی

برگهٔ مشخصات

۱- نوع معبر: ☐ بن بست ☐ بن باز ☑ غیره ☐ ۲-ابعاد معبر: طول ۵۰ عرض ۱۴

۳- تاریخچه نام معبر(توضیح):

۴- در صورتی که معبر به نام یکی از مالکین می باشد آیا هم اکنون مالک در معبر فوق الذکر ساکن است یا خیر ؟

۵- نشانی دقیق معبر: خ بنی طباء کوچه شهید حسن دوست کوچه شهریار

۶- نشانی دقیق محل سکونت خانواده شهید: کوچه شهریار پلاک ۱۵

۷- نام معابر اطراف: شمال حسن دوست جنوب شهید کرانی

شرق خ نصری غرب بنی طباء

-۲- -۳-

۸- اسامی قبلی معبر به ترتیب قدمت: ۱- شهریار

۹- تعداد خانوار ساکن در معبر: ۱۷ خانه و حدود ۴۰ خانوار

۱۰- توضیحات ضروری:

۱۱- کادر زیر توسط خانواده محترم شهید تکمیل گردد.

اینجانب والدین / همسر / برادر / خواهر شهید متعهد می گردم که قبلاً هیچ معبر / میدان / بوستانی در سطح شهر تهران به نام شهید مورد نظر نامگذاری نگردیده است. لذا در صورتی که خلاف این امر ثابت شود شهرداری تهران مجاز به تغییر نام پلاک معبر جدید می باشد.

نام و نام خانوادگی سید ذبیح دریاباری امضاء

تاریخ ۸۷/۲/۸

۳۳۲۱۶

نقشه

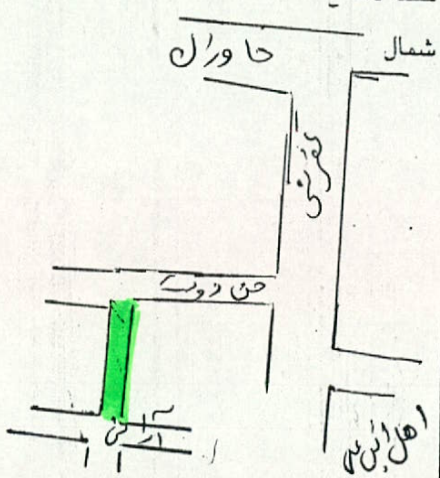

تکمیل کنندگان برگه:

۱- علی شستکار امضاء

۲- حسن یوسف ملکشاهی امضاء

تأیید و گواهی مسئول ذیربط:

سمت تقی مهرزاد - مدیر روابط عمومی امضاء

شهردار منطقه

محمد یوسفی

مهر و امضاء

❖ لطفاً نقشه معبر مورد نظر در قطع A4 به پیوست ارسال گردد.

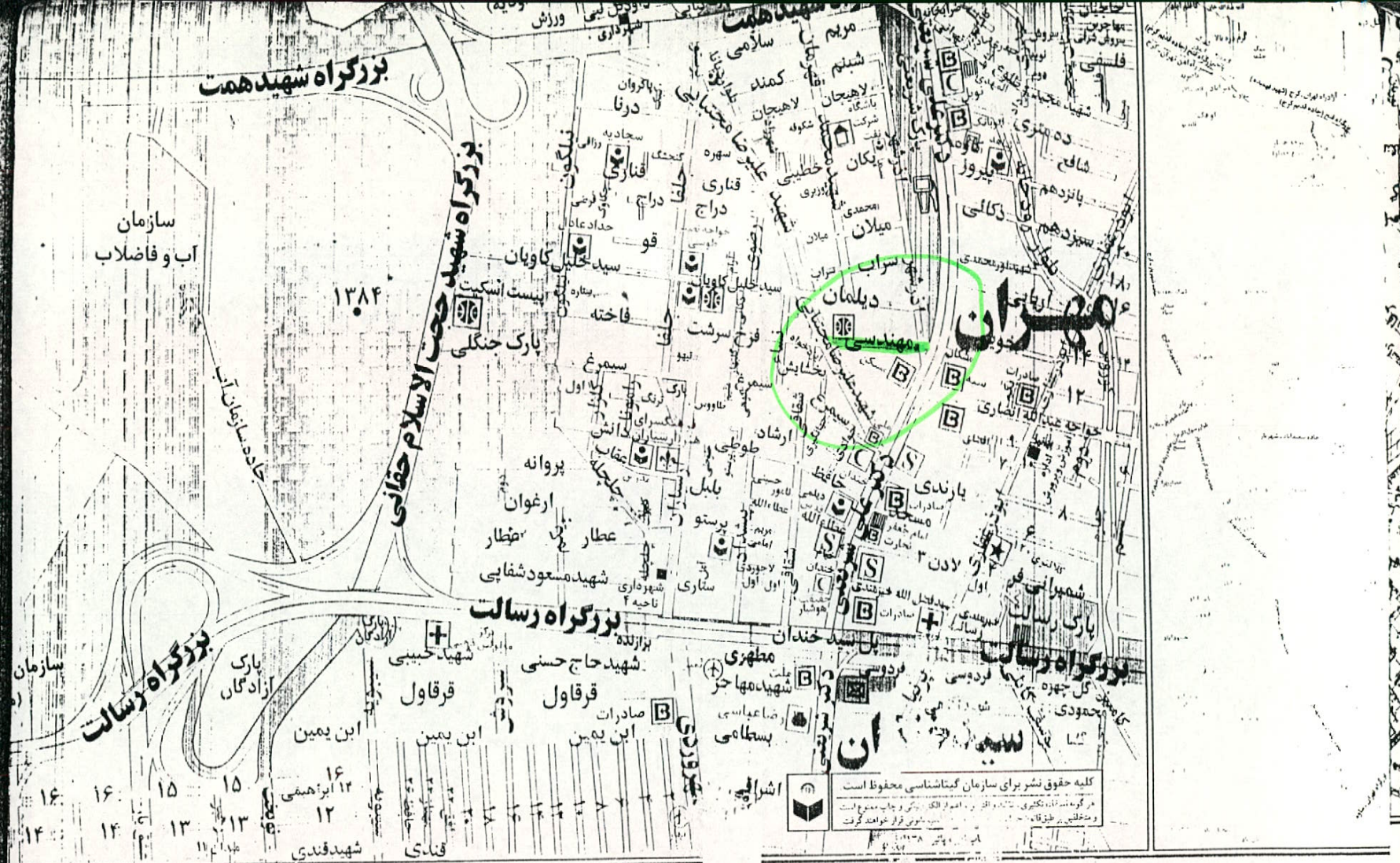
بزرگراه شهید همت
بزرگراه شهید حجت الاسلام حقانی
بزرگراه رسالت
سازمان آب و فاضلاب
۱۳۸۴
پیست اسکیت
پارک جنگلی
مهندسی
مهران
دیلمان
سراب
میلان
پروانه
ارغوان
عطار
شهید مسعود شفایی
شهید حبیبی
شهید حاج حسنی
قرقاول
ابن یمین
پارک آزادگان
پارک رسالت
شهید مهاجر
مطهری
بسطامی
شهید فندی
فندی
ابزهمی
کلیه حقوق نشر برای سازمان گیتاشناسی محفوظ است

شهید محمدعلی بخشی

کمیسیون نامگذاری معابر و اماکن عمومی

برگهٔ مشخصات و نقشه معبر

۱ـ نوع معبر: بن بست ☐ بن باز ☑ غیره ☐ ۲ـ طول معبر: حدود ۶۰ متر عرض ۱۰ متر

۳ـ تاریخچه معبر (توضیح دهید):

۴ـ در صورتی که معبر به نام یکی از مالکین می‌باشد آیا هم اکنون مالک در معبر فوق الذکر ساکن است یا خیر؟

۵ـ نشانی دقیق: خیابان دکتر شریعتی بالاتر از مجتبائی کوچه مهندسی منطقه ۳ ناحیه ۴ محله سیدخندان

۶ـ معبر مورد نظر حدفاصل چه معابری قرار دارد؟ شریعتی و آذرشهر تا مجتبائی

۷ـ نام معابر اطراف: شمال دیلمان جنوب سیمرغ شرق شریعتی و آذرشهر غرب شهید مجتبائی

۸ـ اسامی قبلی معبر به ترتیب قدمت: ۱ـ ۲ـ ۳ـ

۹ـ تعداد خانوار ساکن در معبر: حدود هشتاد نفر ۱۰ـ جمعیت تقریبی معبر: ۴۰۰ نفر

۱۰ـ توضیحات ضروری:

۱۱ـ آیا در حال حاضر در معبر مذکور خانواده شهید سکونت دارند یا خیر در صورت مثبت بودن پاسخ نام خانواده شهید ذکر گردد:

تکمیل کنندگان برگه:

۱ـ امضاء

۲ـ امضاء

تایید و گواهی مسئول ذیربط:

سمت امضاء

شهردار منطقه امضاء

نقشه ...

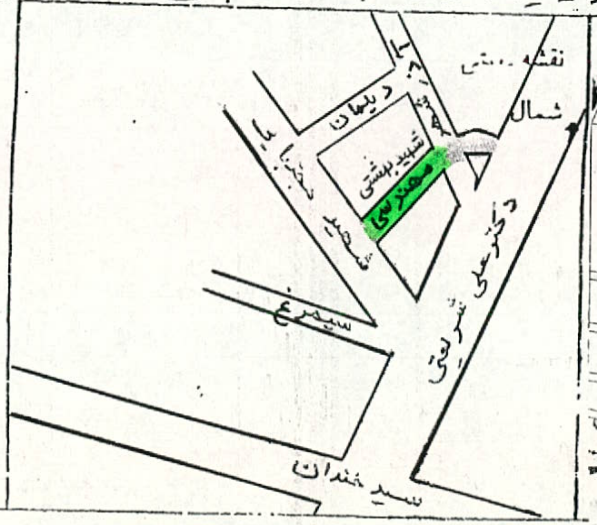

بریده نقشه با تعیین معبر مورد نظر در آن

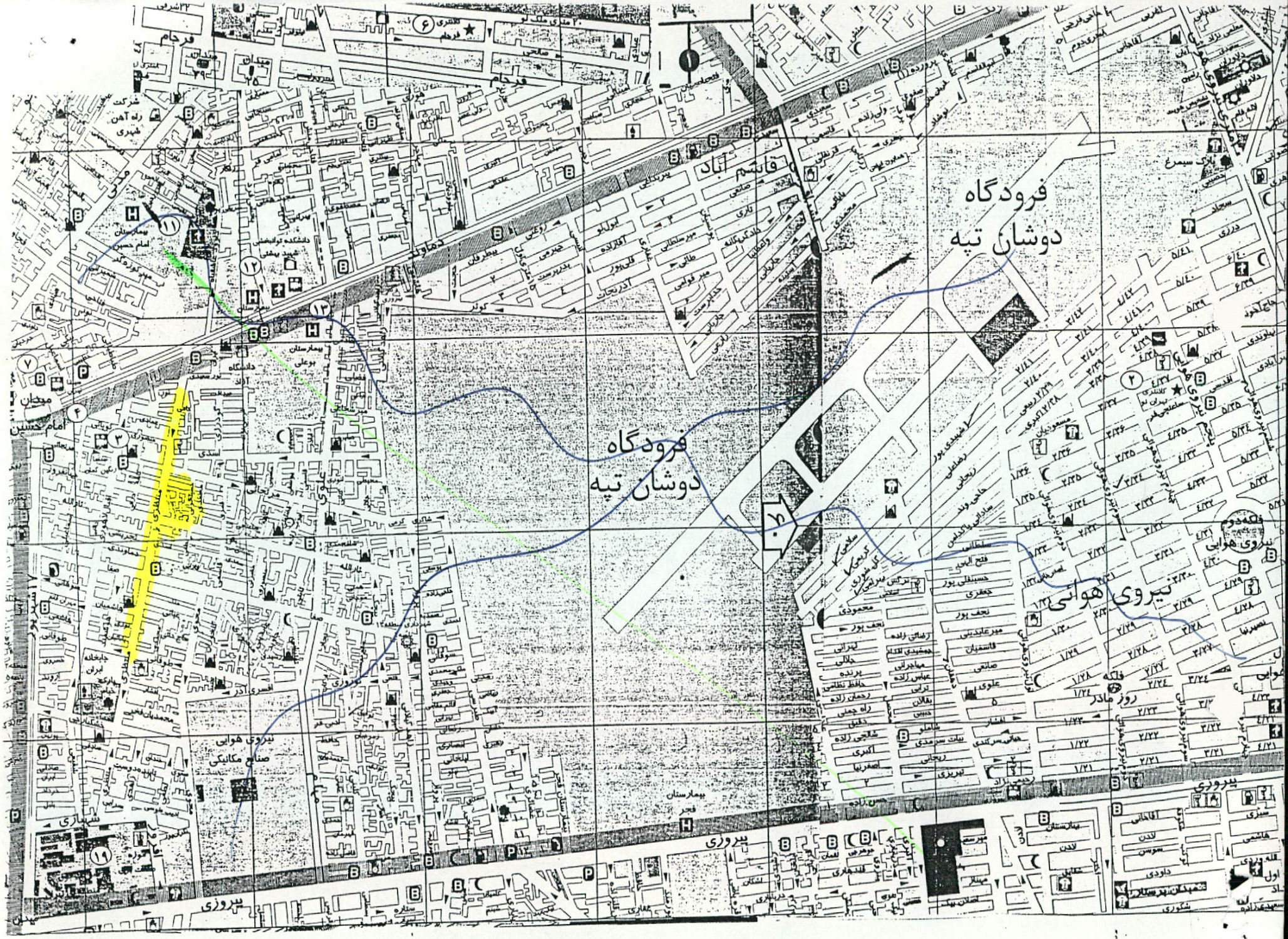
فرودگاه
دوشان تپه
فرودگاه
دوشان تپه
نیروی هوایی
نیروی هوایی
صنایع مکانیکی
فرحام
قاسم آباد
دماوند
پیروزی
پیروزی
روز مادر
بیمارستان
امام حسین
میدان
فجر

« بسمه تعالی »

«معبر مورد نظر»

شهید رمضان عباد

کمیسیون نامگذاری معابر و اماکن عمومی

برگه مشخصات

۱- **نوع معبر :** بن بست ☐ بن باز ■ غیره ☐ **۲- ابعاد معبر: طول** ۱۴۰ متر **عرض** ۸ متر

۳- **تاریخچه نام معبر(توضیح) :** از ابتدا به نام واعظی بوده است.

۴- **در صورتی که معبر به نام یکی از مالکین می باشد آیا هم اکنون مالک در معبر فوق الذکر ساکن است یا خیر؟** خیر

۵- **نی دقیق معبر:** میدان کلانتری- خیابان شهید درودیان – کوچه ویرا- کوچه واعظی **۶- نشانی دقیق محل سکونت خانواده شهید :** میدان کلانتری- خیابان شهید درودیان – کوچه ویرا- کوچه واعظی- پلاک۳

۷- **نام معابر اطراف : شمال:** کوچه برهمن **جنوب :** کوچه ویرا **شرق:** خیابان شهید امیراصلان درودیان **غرب:** -

۸- **اسامی قبلی معبر به ترتیب قدمت :** ۱- واعظی ۲- - ۳- -

۹- **تعداد خانوار ساکن در معبر :** ۵۸ خانوار

۱۰- **توضیحات ضروری :** -

۱۱- **کادر زیر توسط خانواده محترم شهید تکمیل گردد.**

اینجانب والدین/همسر/برادر/خواهر شهید متعهد می گردم که قبلاً هیچ معبر/میدان/بوستانی در سطح شهر تهران به نام شهید مورد نظر نامگذاری نگ ، است . لذا در صورتی که خلاف این امر ثابت شود شهرداری تهران مجاز به تغییر نام پلاک معبر جدید می باشد.

نام و نام خانوادگی نادر عبادی امضاء

تاریخ

نقشه دستی

شمال

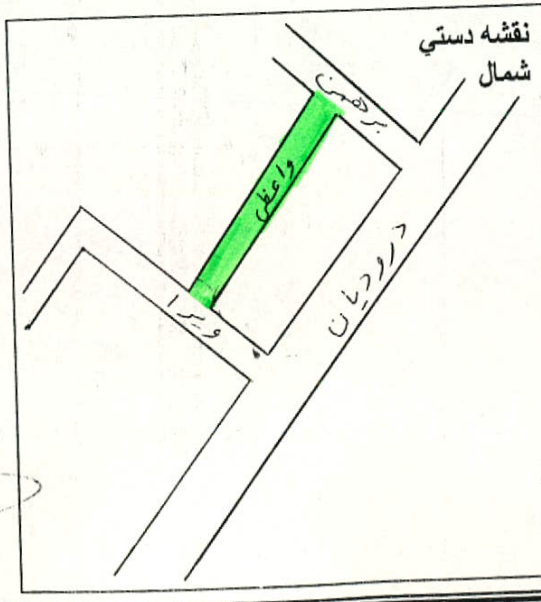

تکمیل کنندگان برگه:

۱- مجید کشاورز امضاء

۲- امضاء

تایید و گواهی مسئول ذیربط: رسا صدفیان امضاء

سمت مدیر روابط عمومی منطقه

شهردار منطقه

مهر و امضاء

* لطفاً نقشه معبر مورد نظر در قطع A٤ به پیوست ارسال گردد.

هنرستان صنعتی نمونه
دانشگاه پرستاری
بیمارستان بعثت
مجتمع پزشکی، درمانی، آموزشی و پژوهشی (بیمارستان نیروی هوایی)
فروشگاه رفاه
زمین ورزشی
فوتبال
پارک قصر فیروزه
شهید رجایی
بزرگراه هجرت
بزرگراه قصر فیروزه
بزرگراه سیمین (افسریه)
دانشگاه علوم و فنون
پارک بسیج
شهرک شهید بهشتی
قصر فیروزه
شهید اسرافیلی
شهید حقیقت
شهید صادقی
شهید کریمی
شهید موسوی
شهید حجتی فرد
شهید میرزایی
شهید تارخ
شهید نیک انجام
شهید باقری
شهید ایران منش
شهید دهقان
شهید رئیسی
شهید شاطرنیا
شهید خسروی
شهید بازدار
شهید کنگاوری
شهید میراسماعیلی

۷۵

شهید محمدمهدی نقوی

کمیسیون نامگذاری معابر و اماکن عمومی

برگهٔ مشخصات

۱- نوع معبر: ☐ بن بست ☐ بن باز ☑ غیره ☐ ۲-ابعاد معبر: طول ۱۱۰ عرض ۱۰

۳- تاریخچه نام معبر(توضیح):

۴- در صورتی که معبر به نام یکی از مالکین می باشد آیا هم اکنون مالک در معبر فوق الذکر ساکن است یا خیر ؟ —

۵- نشانی دقیق معبر: آسن ۱۵ متری سوم و چهارم بن کوچه حقیقت و صادقی ۶- نشانی دقیق محل سکونت خانواده شهید:

۷- نام معابر اطراف: شمال خ ۵۵ جنوب خ ۴۱ شرق خ سازمان آب غرب ۱۵ متری سوم

۸- اسامی قبلی معبر به ترتیب قدمت: ۱- ۲- ۳-

۹- تعداد خانوار ساکن در معبر :

۱۰- توضیات ضروری:

۱۱- کادر زیر توسط خانواده محترم شهید تکمیل گردد.

اینجانب والدین / همسر/ برادر / خواهر شهید متعهد می گردم که قبلاًهیچ معبر/ میدان/ بوستانی در سطح شهر تهران به نام شهید مورد نظر نامگذاری نگردیده است. لذا در صورتی که خلاف این امر ثابت شود شهرداری تهران مجاز به تغییر نام پلاک معبر جدید می باشد.

نام خانوا[redacted] نقوی امضاء

تاریخ ۸۷/۶/۱۴ ۳۳۱۵۷۲۲

نقشه دستی

شمال

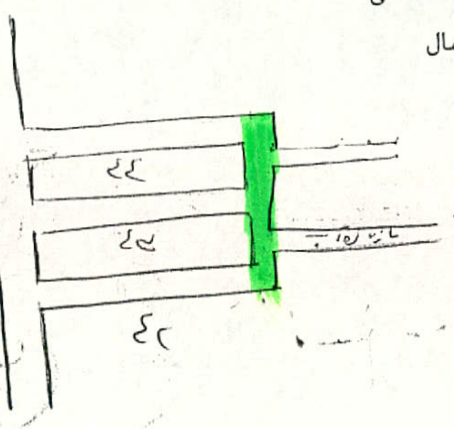

تکمیل کنندگان برگه:

۱- حسن [illegible] امضاء

۲- علی [illegible] امضاء

تأیید و گواهی مسئول ذیربط :

سمت [illegible] امضاء

شهردار منطقه

مهر و امضاء

❖ لطفاً نقشه معبر مورد نظر در قطع A4 به پیوست ارسال گردد.

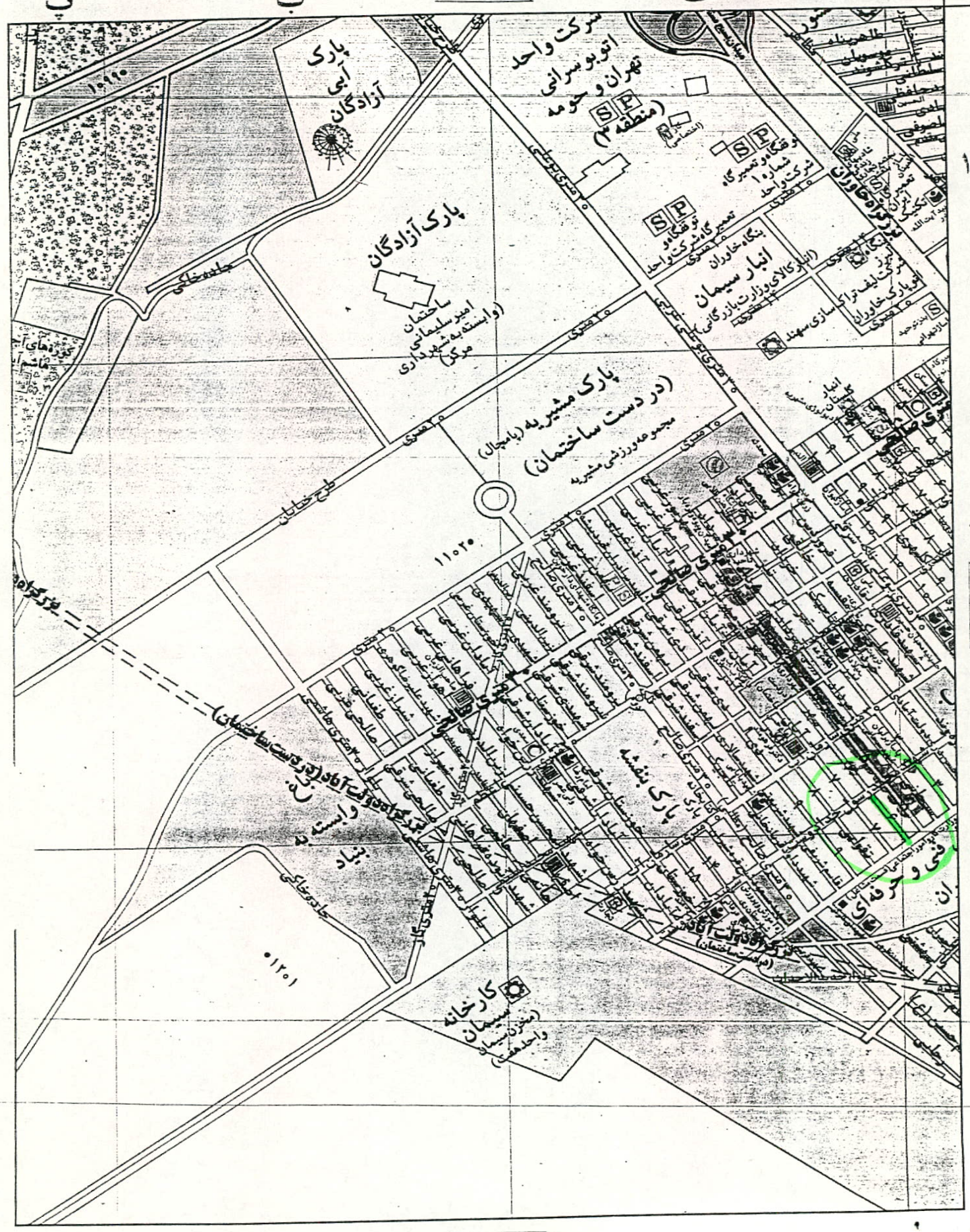
پ
ب
الف
۱۱۱
پارک آبی آزادگان
شرکت واحد اتوبوسرانی تهران و حومه
(منطقه ۴)
توقفگاه و تعمیرگاه شماره ۱ شرکت واحد
توقفگاه و تعمیرگاه شرکت واحد
پارک آزادگان
ساختمان امیرسلیمانی (وابسته به شهرداری مرکز)
انبار سیمان
(انبار کالای وزارت بازرگانی)
پارک مشیریه (پامچال)
(در دست ساختمان)
مجموعه ورزشی مشیریه
طرح خیابان
۱۱۰۲۰
۱۰۹۹۰
پارک بنفشه
کارخانه سیمان
(متعلق به سیمان واحد مرکزی)
۱۲۰۱
۱۲۳

شهید رحمت‌الله دهقانی
کسرجی

کمیسیون نامگذاری معابر و اماکن عمومی

برگهٔ مشخصات

۱- نوع معبر: ☐ بن بست ☐ بن باز ☑ غیره ☐

۲- ابعاد معبر: طول عرض

۳- تاریخچه نام معبر (توضیح):

۴- در صورتی که معبر به نام یکی از مالکین می باشد آیا هم اکنون مالک در معبر فوق الذکر ساکن است یا خیر؟

۵- نشانی دقیق معبر: خیابان آب کوچه ششم سوی شهرک بعد از دانش جنوبی ۶- نشانی دقیق محل سکونت خانواده شهید:

۷- نام معابر اطراف: شمال خ ۵ جنوب خ ۷ شرق شیخ حدادت غرب مهر غربی

۸- اسامی قبلی معبر به ترتیب قدمت: ۱- ۲- ۳-

۹- تعداد خانوار ساکن در معبر:

۱۰- توضیحات ضروری:

۱۱- کادر زیر توسط خانواده محترم شهید تکمیل گردد.

اینجانب والدین / همسر / برادر / خواهر شهید متعهد می گردم که قبلاً هیچ معبر / میدان / بوستانی در سطح شهر تهران به نام شهید مورد نظر نامگذاری نگردیده است. لذا در صورتی که خلاف این امر ثابت شود شهرداری تهران مجاز به تغییر نام پلاک معبر جدید می باشد.

نام و نام خانوادگی امضاء

تاریخ

نقشه معبر

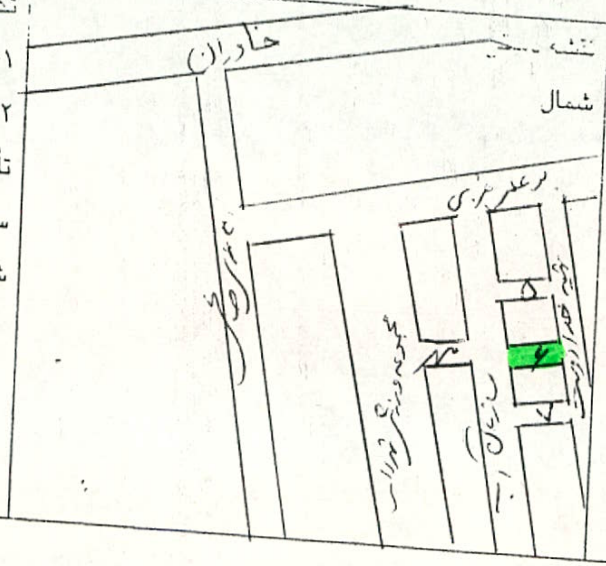

تکمیل کنندگان برگه:

۱- حسن بدیعی سنگ امضاء

۲- علی سیدمانی امضاء

تأیید و گواهی مسئول ذیربط:

سمت شهردار دهدشت امضاء

شهردار منطقه

مهر و امضاء

محمد بهرامی

❖ لطفاً نقشه معبر مورد نظر در قطع A4 به پیوست ارسال گردد.

دولت آباد (قدس)
وحدت
شهرک امام خمینی
(دولت آباد)
زورآباد
کوه صفائیه
قلعه دولت آباد
میدان دولت آباد
پارک مهران
باغ
بلوار قدس
بلوار سیمان (سیمان)
شهید سرگرد محمدی
شهید سرگرد مسعود محمدی
شهید برادران اردستانی
شهید ملت دوست
هاشمیان
نظری
گروه ۱۴۴
متعلق به
شرکت برق
کارخانه تولید بتون
آثار تاریخی
ری باستان
محل شستشو

شهید وحید الله بیگلری

کمیسیون نامگذاری معابر و اماکن عمومی

برگهٔ مشخصات

۱- نوع معبر : ☐ بن بست ☑ بن باز ☐ غیره ☐ ۲-ابعاد معبر: طول ۱۰۰ متر عرض ۶ متر

۳- تاریخچه نام معبر(توضیح):

۴- در صورتی که معبر به نام یکی از مالکین می باشد آیا هم اکنون مالک در معبر فوق الذکر ساکن است یا خیر ؟

۵- نشانی دقیق معبر: بهشتی میدان دوم ولی آباد خیابان برادران شهید بهشتی خیابان شهید احمد پور ۶- نشانی دقیق محل سکونت خانواده شهید: خیابان مرادی کوچه شهید تقوی پلاک ۱۲ طبقه دوم

۷- نام معابر اطراف: شمال کوچه صاحب الزمان جنوب کوچه دشتگر شرق خیابان شهید طباطبایی غرب خیابان شهید ناصر احمد پور

۸- اسامی قبلی معبر به ترتیب قدمت: ۱- کوچه پیرمردان ۲- ۳-

۹- تعداد خانوار ساکن در معبر : ۳۳ خانوار

۱۰- توضیحات ضروری:

۱۱- کادر زیر توسط خانواده محترم شهید تکمیل گردد.

اینجانب والدین / همسر / برادر / خواهر شهید متعهد می گردم که قبلاً هیچ معبر / میدان / بوستانی در سطح شهر تهران به نام شهید مورد نظر نامگذاری نگردیده است. لذا در صورتی که خلاف این امر ثابت شود شهرداری تهران مجاز به تغییر نام پلاک معبر جدید می باشد.

نام و نام خانوادگی: حمیدی شهید بیگلری

امضاء

تاریخ

نقشه دستی

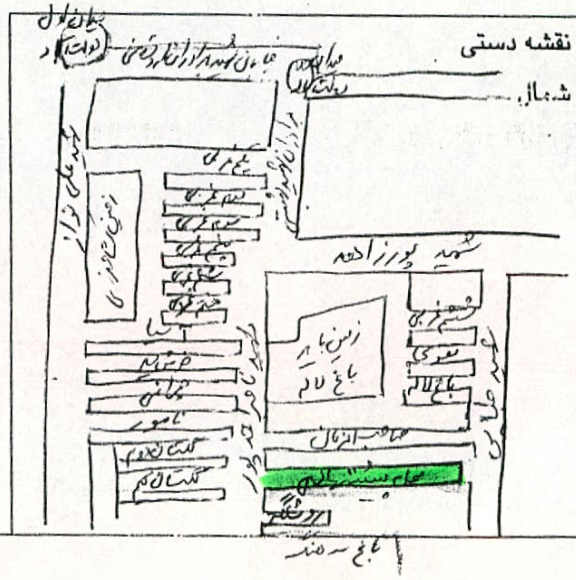

تکمیل کنندگان برگه:

۱- نرمرا ابوالقاسمی امضاء

۲- امضاء

تأیید و گواهی مسئول ذیربط :

سمت مدیر روابط عمومی

شهردار منطقه

مهر و امضاء

❖ لطفاً نقشه معبر مورد نظر در A4 به پیوست ارسال گردد.

همدانی (علی آباد شمالی)
دبیرستان پسرانه توحید
دبستان پسرانه شهدای هفتم تیر
دبستان شهید داود مجیدی
راهنمائی شهید دکتر چمران
دبستان دخترانه معصومه
خیابان شهید محمد باقری
توقفگاه اطمینان
میدان ابریشم
پارک ترمیم
شهرک شهدا
خیابان شهید احمدرضا هدایتی
کوچه شهید داود نعیمی
کوچه شهید حمید هاشمی مقدم
کوچه شهید مهدی صالحی
کوچه شهید حمید لطیفیان
کوچه شهید مهدی قاسمیان
کوچه شهید حمید رضا ابوالحسنی
کوچه شهید منصور رحیمی
کوچه شهید میر عبد ا... اسکوئی
کوچه شهید علی اصغر بیرامی
کوچه شهید علی طبیبی
کوچه شهید محسن شمس
کوچه شهید محسن شریعتی
کوچه شهید علی آذری
کوچه شهید نظامعلی شیرعلی زاده
کوچه شهید علی سازنده
کوچه شهید داریوش حجری
کوچه مجیدی
کوچه جاوید
کوچه هدایتی
کوچه ابوالقاسمی
کوچه پاک
کوچه اول
1098.2
1098.0
1097.3
1097.8
1097.9
1096.1
1096.9
1097.2
1095.5
1094.5
1093.5
1096.0
1096.5

شهید محمود مرادی

کمیسیون نامگذاری معابر و اماکن عمومی

برگهٔ مشخصات

۱- نوع معبر : ☐ بن بست ☒ بن باز ☐ غیره ☐ ۲-ابعاد معبر: طول ۲۵ متر عرض ۳ متر

۳- تاریخچه نام معبر(توضیح):

۴- در صورتی که معبر به نام یکی از مالکین می باشد آیا هم اکنون مالک در معبر فوق الذکر ساکن است یا خیر ؟

۵- نشانی دقیق معبر: خ ابریشم کوچه شهید علی مرادی بن بست دوم

۶- نشانی دقیق محل سکونت خانواده شهید: خ ابریشم کوچه شهید علی مرادی بن بست دوم ۱۷

۷- نام معابر اطراف: شمال: کوچه شهید شیر جنوب کوچه شهید علی اکبری شرق خ عباسی شمالی غرب خ شهید همدانی

۸- اسامی قبلی معبر به ترتیب قدمت: ۱- ۲- ۳-

۹- تعداد خانوار ساکن در معبر : ۸ خانوار

۱۰- توضیات ضروری:

۱۱- کادر زیر توسط خانواده محترم شهید تکمیل گردد.

اینجانب والدین / همسر / برادر / خواهر شهید محمود مرادی متعهد می گردم که قبلاًهیچ معبر / میدان / بوستانی در سطح شهر تهران به نام شهید مورد نظر نامگذاری نگردیده است. لذا در صورتی که خلاف این امر ثابت شود شهرداری تهران مجاز به تغییر نام پلاک معبر جدید می باشد.

نام و نام خانوادگی احد آتا مرادی امضاء

تاریخ ۸۵/۱۲/۲۱

نقشه دستی

شمال

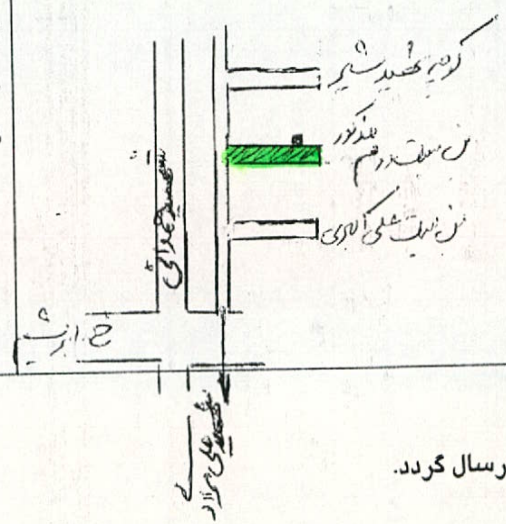

تکمیل کنندگان برگه:

۱- بهرام حسینی

۲-

تأیید و گواهی مسئول ذیربط :

سمت

شهردار منطقه

امضاء

امضاء

امضاء

مهر و امضاء

❖ لطفاً نقشه معبر مورد نظر در قطع A4 به پیوست ارسال گردد.

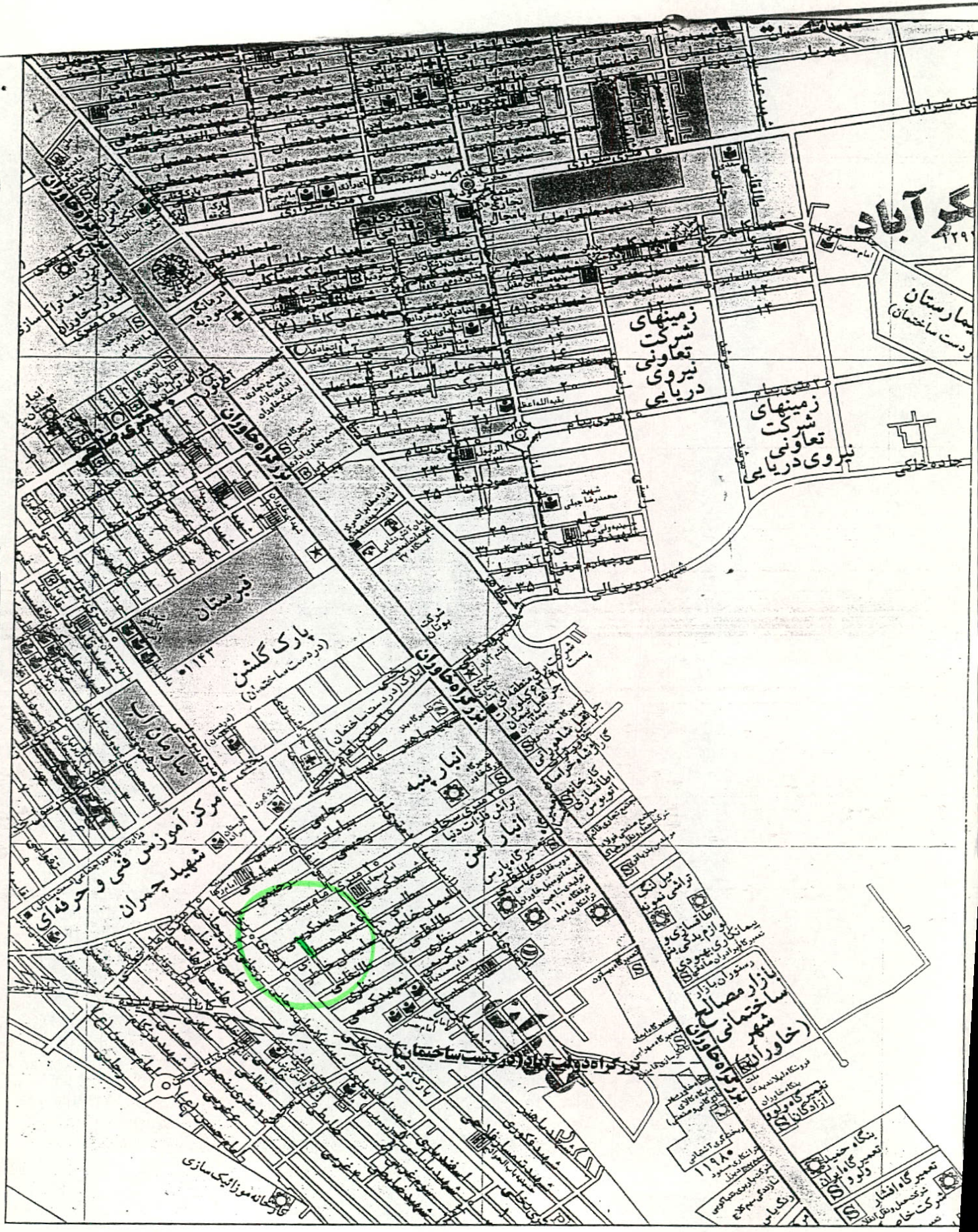
زمینهای شرکت تعاونی نیروی دریایی
زمینهای شرکت تعاونی نیروی دریایی
قبرستان
پارک گلشن
(در دست ساختمان)
۱۱۴۳
بزرگراه خاوران
انبار پنبه
انبار آهن
مرکز آموزش فنی و حرفه‌ای
شهید چمران
بازار مصالح ساختمانی شهر (خاوران)
بزرگراه دریاب آباد (در دست ساختمان)
تعمیرگاه ولوو
تعمیرگاه افشار
۱۱۹۸۰
۱۲۴
۱۳۷

شهید محمدحسن کهندلو

کمیسیون نامگذاری معابر و اماکن عمومی

برگهٔ مشخصات

۱- نوع معبر: ☐ بن بست ☐ بن باز ☑ غیره ☐ ۲-ابعاد معبر: طول ۴۰ متر عرض ۶ متر

۳- تاریخچه نام معبر(توضیح):

۴- در صورتی که معبر به نام یکی از مالکین می باشد آیا هم اکنون مالک در معبر فوق الذکر ساکن است یا خیر ؟

۵- نشانی دقیق معبر: ۵ انیس (کبری) بین کوچه کبری و سمیع مطلبی

۶- نشانی دقیق محل سکونت خانواده شهید:

۷- نام معابر اطراف: شمال دیوار سنگ سنگی جنوب دیوار سنگ سنگی شرق سمیع مطلبی غرب خ کبری

-۲ -۳

۸- اسامی قبلی معبر به ترتیب قدمت: ۱-

۹- تعداد خانوار ساکن در معبر :

۱۰- توضیحات ضروری:

۱۱- کادر زیر توسط خانواده محترم شهید تکمیل گردد.

اینجانب والدین / همسر / برادر / خواهر شهید متعهد می گردم که قبلاً هیچ معبر / میدان / بوستانی در سطح شهر تهران به نام شهید مورد نظر نامگذاری نگردیده است. لذا در صورتی که خلاف این امر ثابت شود شهرداری تهران مجاز به تغییر نام پلاک معبر جدید می باشد.

نام و نام خانوادگی امضاء

تاریخ

نقشه مسیر
جنوب
شمال

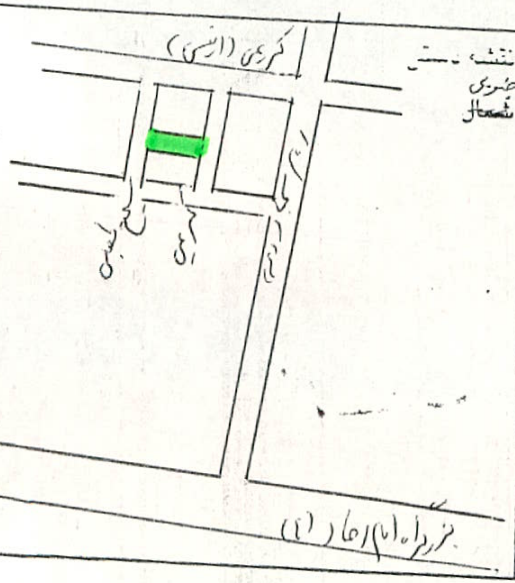

تکمیل کنندگان برگه:

۱- محمد شیرخانی

۲- حسن یونسی سنگدشتی

امضاء

امضاء

تأیید و گواهی مسئول ذیربط :

سمت

شهردار منطقه

محمد پورمنوی

امضاء

مهر و امضاء

❖ لطفاً نقشه معبر مورد نظر در قطع A4 به پیوست ارسال گردد.

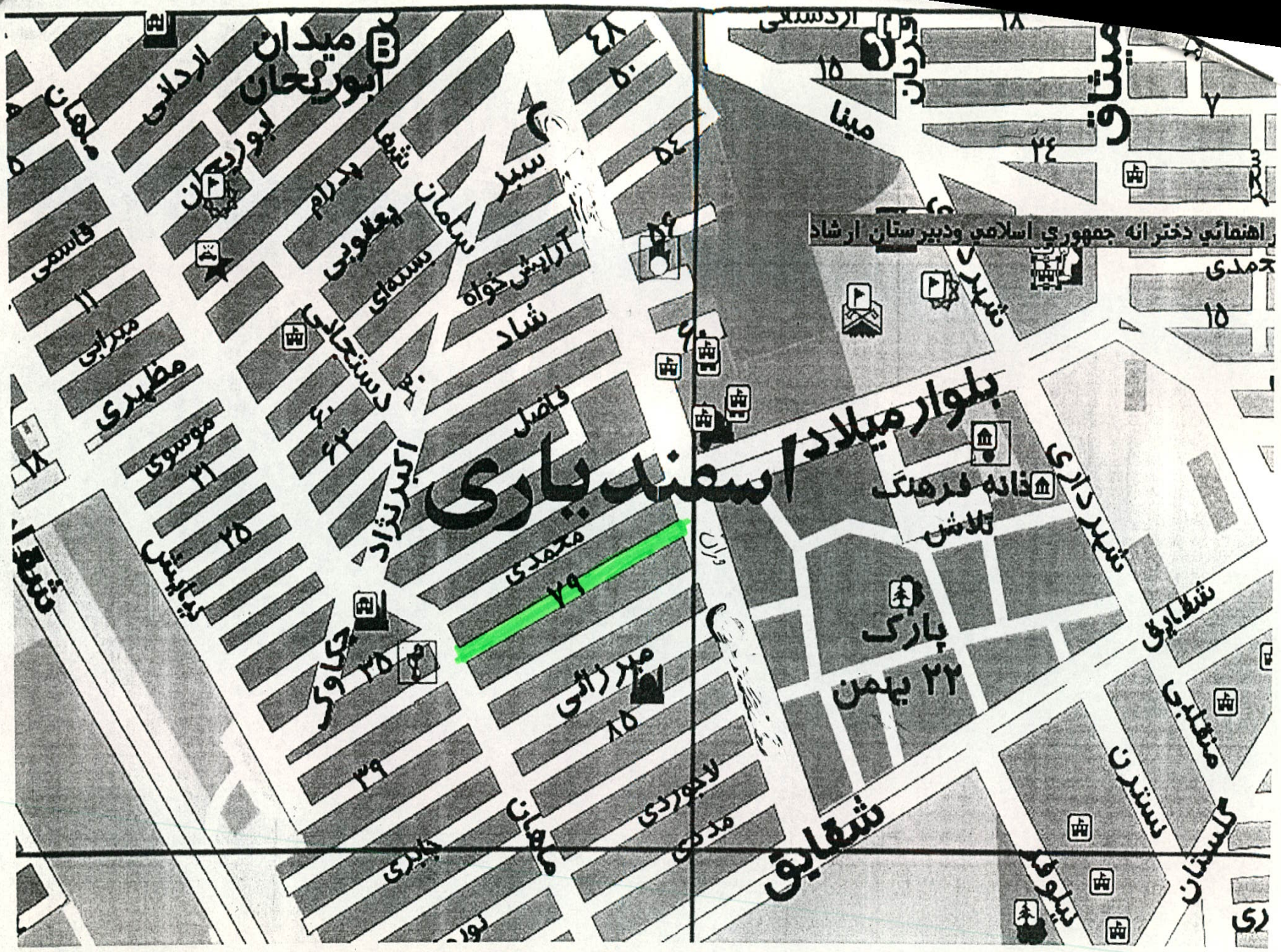
اسفندیاری
بلوار میلاد
شقایق
میدان ابوریحان
ابوریحان
مهمان
اردانی
قاسمی
میرابی
مظهری
موسوی
پاکپیرا
شاد
فاضل
محمدی
۲۹
میرزائی
۸۵
۳۵
۳۹
۳۱
۱۱
۱۵
۱۸
۴۸
۵۴
۵۶
۶۰
۶۲
۷
۱۵
۱۸
۲۴
مینا
شهرداری
دانه فرهنگ
تلاش
پارک
۲۲ بهمن
شقایقی
منقلبی
سندرن
گلستان
لاجوردی
مدرسه
سبز
آرایش خواه
دستجلالی
بهزاد
اکبرنژاد
جی وی
بدرام
ثقفی
یعقوبی
سلیمان
بسته‌ای
راهنمائی دخترانه جمهوری اسلامی ودبیرستان ارشاد

شهید داود نظری

کمیسیون نامگذاری معابر و اماکن عمومی

برگه مشخصات

۱- نوع معبر : بن بست: ☐ بن باز: ☑ غیره : ☐ ۲ - ابعاد معبر: تقریبی طول: ۱۱۰۰ متر عرض : ۸ متر

۳- تاریخچه معبر(توضیح دهید):

٤- در صورتی که معبر به نام یکی از مالکین می باشد آیا هم اکنون مالک در معبر فوق الذکر ساکن است یا خیر؟ بله

٥- نشانی دقیق معبر: خانی آباد نو ـ خیابان شهید صمدی ـ کوچه ۷۹ـ پ ۴۵

٦- نشانی دقیق محل سکونت خانواده شهید: خانی آباد نو ـ خیابان شهید صمدی ـ کوچه ۷۹ـ پ ۴۵ـ منزل شهید داود نظری

۷- نام معابر اطراف : شمال: کوچه اکبرنژاد جنوب: کوچه میرزایی شرق: خیابان صمدی غرب: خیابان ماهان

۸- اسامی قبلی معبر به ترتیب قدمت: ۱- ۲- ۳-

۹- تعداد خانوار ساکن در معبر : ۳۸۶ خانوار

۱۰- توضیحات ضروری :

۱۱- کادر زیر توسط خانواده محترم شهید تکمیل گردد.

اینجانب والدین / همسر/ برادر/ خواهر شهید
متعهد می گردم که قبلا" هیچ معبر/ میدان/ بوستانی در سطح شهر تهران به نام شهید مورد نظر نامگذاری نگریده است. لذا در صورتی که خلاف این امر ثابت شود شهرداری تهران مجاز به تغییر نام پلاک معبر جدید می باشد.

نام و نام خانوادگی زینب محمدی امضاء

تاریخ

نقشه دستی

شمال

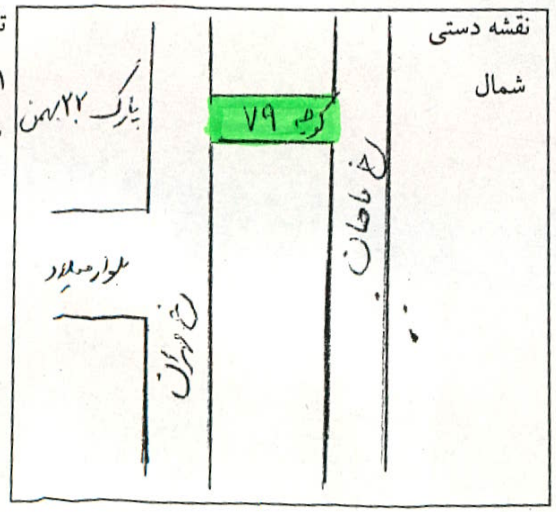

تکمیل کنندگان برگه :

۱- اعظم یزدان پناه امضاء

۲- نیلوفر امضاء

تایید و گواهی مسئول ذیربط .

سمت: مدیر روابط عمومی امضاء

شهردار منطقه : رضا نگهبان

مهر و امضاء

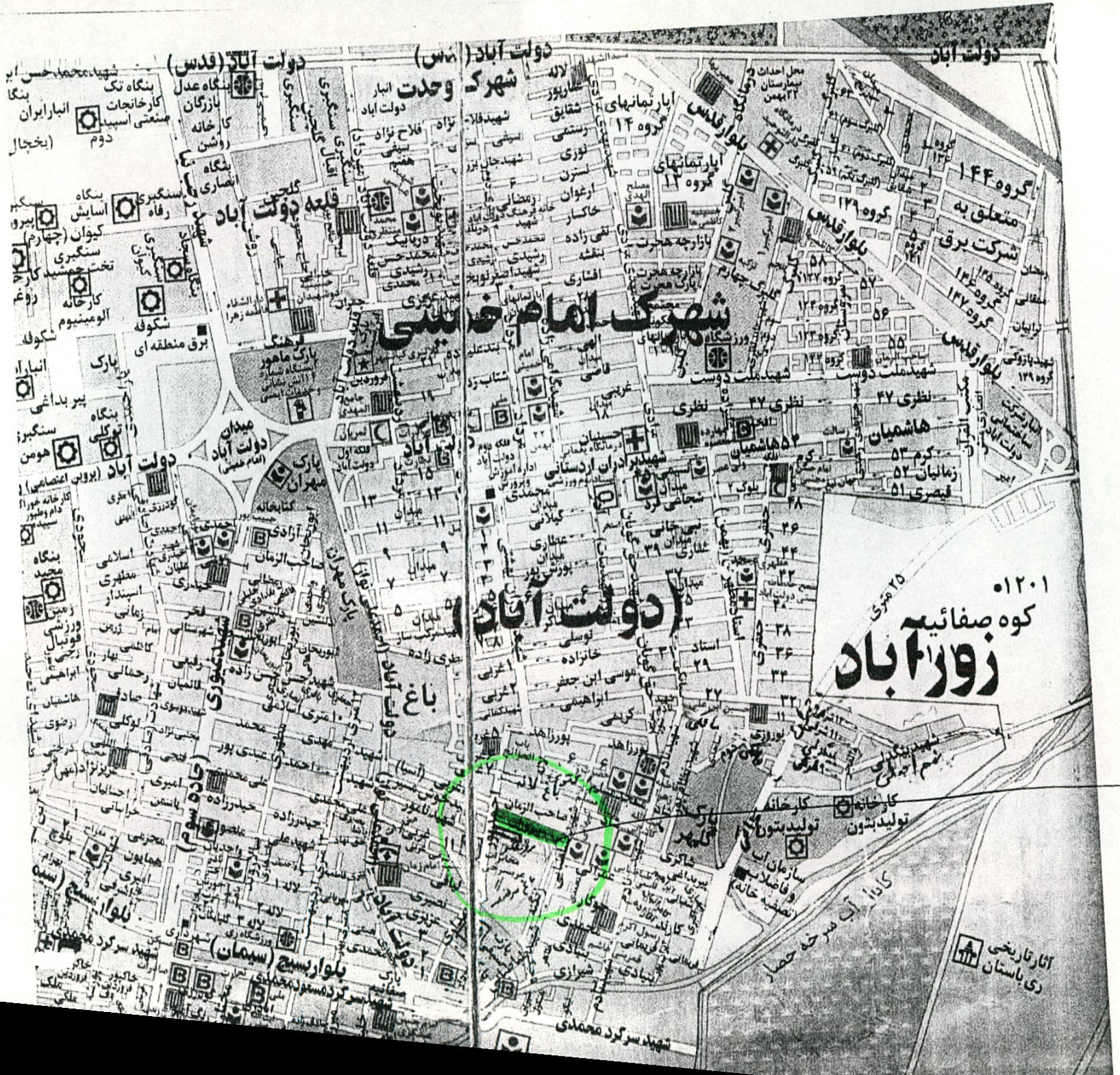
دولت آباد
شهرک امام خمینی
(دولت آباد)
زورآباد
کوه صفائیه
قلعه دولت آباد
میدان دولت آباد
پارک مهران
باغ دولت آباد
بلوار قدس
بلوار بسیج (سیمان)
شهید سرگرد محمدی
شهید سرگرد مسعود محمدی
شهید ملت دوست
هاشمیان
شهید برادران اردستانی
شرکت برق
کارخانه تولید بتون
آثار تاریخی ری باستان
محل پیشنهادی

شهید اکبر احمدزاده

کمیسیون نامگذاری معابر و اماکن عمومی

برگهٔ مشخصات

۱- نوع معبر : ☐ بن بست ☐ بن باز ☑ غیره ☐ ۲-ابعاد معبر: طول ۸۵ متر عرض ۸ متر

۳- تاریخچه نام معبر(توضیح):

۴- در صورتی که معبر به نام یکی از مالکین می باشد آیا هم اکنون مالک در معبر فوق الذکر ساکن است یا خیر ؟

۵- نشانی دقیق معبر: شهرری میدان دوم دولت آباد دهکده شهید رجایی خیابان برادران شهید بهشتی ۶- نشانی دقیق محل سکونت خانواده شهید: شهرری میدان نسیم خیابان ابن بابویه کوچه شهید رنگ آمیز پلاک ۸۰

۷- نام معابر اطراف: شمال کوچه ششم غربی جنوب کوچه آسیا شرق خیابان شهید ناصر احمدپور غرب زمین کشاورزی

۸- اسامی قبلی معبر به ترتیب قدمت: ۱- کوچه هفتم غربی ۲- ۳-

۹- تعداد خانوار ساکن در معبر : ۴ خانوار

۱۰- توضیحات ضروری:

۱۱- کادر زیر توسط خانواده محترم شهید تکمیل گردد.

اینجانب والدین / همسر / برادر / خواهر شهید متعهد می گردم که قبلاًهیچ معبر/ میدان/ بوستانی در سطح شهر تهران به نام شهید مورد نظر نامگذاری نگردیده است. لذا در صورتی که خلاف این امر ثابت شود شهرداری تهران مجاز به تغییر نام پلاک معبر جدید می باشد.

نام و نام خانوادگی همسر شهید احمدزاده

امضاء

تاریخ

نقشه دستی

شمال

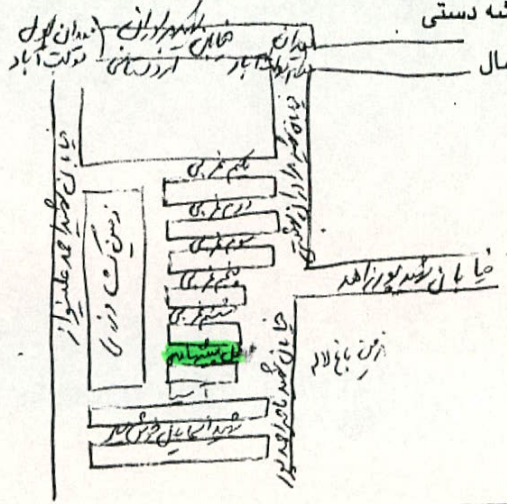

تکمیل کنندگان برگه:

۱- زهرا ایوانکی امضاء

۲- امضاء

تأیید و گواهی مسئول ذیربط :

سمت مهندس روابط عمومی امضاء

شهردار منطقه

مهر و امضاء

❖ لطفاً نقشه معبر مورد نظر در ۲ برگ A4 به پیوست ارسال گردد.

جانبازان (گلبرگ)
شهید آیت الله مدنی
گلستان
سبلان شمالی
وحدیه
شهید اکبری
عادل زاده
رحمتی
امام حسین
ابراهیم زاده
بازار میوه و تره بار
خانه فرهنگ جهاد تربیت
پارک گردان
شهید بزرگیان
شهید آرشی
شهید نادری
شهید تقی زاده
شهید حسن طالبی
شهید حسن ترام
شهید یاسر
شهید باقری
شهید مهدوی
شهید عباس رجائی
شهید عباس صفائی
شهید عباس ایمانی
شهید عباس نوری
شهید عباس صالحی
شهید عباس مهرابی
شهید عباس جهانی
شهید عباس خیابانی
شهید عباس رضائی
شهید عباس مرادی
شهید عباس عسگری
شهید عباس طالبی
شهید عباس ابراهیمی
شهید عباس اسلامی
شهید عباس نظری
شهید عباس محمدی
شهید عباس رحمانی
شهید عباس صمدی
شهید عباس نوروزی
شهید عباس خیابانی
شهید عباس داودآبادی
شهید عباس شاهوردی
شهید عباس کیانی
شهید عباس مصطفوی
شهید عباس مهدو

شهید حسن رانش زاده

کمیسیون نامگذاری معابر و اماکن عمومی

برگهٔ مشخصات

۱- نوع معبر: ☐ بن بست ☑ بن باز ☐ غیره ☐ ۲- ابعاد معبر: طول ۶ متر عرض ۴ متر

۳- تاریخچه نام معبر (توضیح):

۴- در صورتی که معبر به نام یکی از مالکین می باشد آیا هم اکنون مالک در معبر فوق الذکر ساکن است یا خیر؟

۵- نشانی دقیق معبر: خ سید حیدری (نشاط) - رسیده به جعفری وحدت ۶- نشانی دقیق محل سکونت خانواده شهید: خ ایت ا... مدنی کمالی - ۱۱ متری شکلی - کوچه کمیل حسن موسی - بن بست اول رسالت

۷- نام معابر اطراف: شمال سید حیدری جنوب کوچه کمیل حسن موسی شرق سید مدنی غرب سید حسن موسی

۸- اسامی قبلی معبر به ترتیب قدمت: ۱- ۸ متری عبدالله ۲- بن بست رسالت ۳-

۹- تعداد خانوار ساکن در معبر:

۱۰- توضیحات ضروری:

۱۱- کادر زیر توسط خانواده محترم شهید تکمیل گردد.

لینجانب والدین / همسر / برادر / خواهر شهید پدر کمیل متعهد می گردم که قبلاً هیچ معبر / میدان / بوستانی در سطح شهر تهران به نام شهید مورد نظر نامگذاری نگردیده است. لذا در صورتی که خلاف این امر ثابت شود شهرداری تهران مجاز به تغییر نام پلاک معبر جدید می باشد.

نام و نام خانوادگی محمدعلی رانش زاده امضاء

تاریخ

نقشه تقسیمات

شمال

بن بست رسالت

کوچه مدنی

کوچه کمیل حسن موسی

خ سید حیدری

خ ایت ا... مدنی کمالی

تکمیل کنندگان برگه:

۱- مجید نیک وند امضاء

۲- امضاء

تأیید و گواهی مسئول ذیربط:

سمت امضاء

شهردار منطقه

مهر و امضاء

❖ لطفاً نقشه معبر مورد نظر در قطع A4 به پیوست ارسال گردد.

Panasonic TRD/FAX PHONE NO. : Apr. 09 1992 09:55PM P1

وحدیه
شهید محمد ایگه‌ای (ثانی)
شهید آیت الله مدنی
گلستان
سازمان آب و فاضلاب
پارک بهارستان
۱۲۳۴

شهید مهدی صادقی

کمیسیون نامگذاری معابر و اماکن عمومی

برگهٔ مشخصات و نقشه معبر

۱ـ نوع معبر: بن بست ☑ بن باز ☐ غیره ☐ ۲ـ ابعاد معبر: طول ۶ متر عرض ۲٫۳۰ متر

۳ـ تاریخچه معبر (توضیح دهید):

۴ـ در صورتی که معبر به نام یکی از مالکین می‌باشد آیا هم اکنون مالک در معبر فوق الذکر ساکن است یا خیر؟

۵ـ نشانی دقیق: کمران نو ـ خ وحیدیه ـ ایستگاه مدرسه ـ کوچه طهماسبی ـ بن بست اول ـ منطقه ۱/۲۷ شست ناحیه محله

۶ـ معبر مورد نظر حدفاصل چه معابری قرار دارد؟

۷ـ نام معابر اطراف: شمال کوچه طهماسبی جنوب خ مدنی شرق خیابان وحیدیه غرب

۸ـ اسامی قبلی معبر به ترتیب قدمت: ۱ـ بن بست اسفندیاری ۲ـ ۳ـ

۹ـ تعداد خانوار ساکن در معبر:

۱۰ـ جمعیت تقریبی معبر:

۱۰ـ توضیحات ضروری:

بریده نقشه با تعیین معبر مورد نظر در آن

شمال ↑

نقشه دستی

شمال ↑

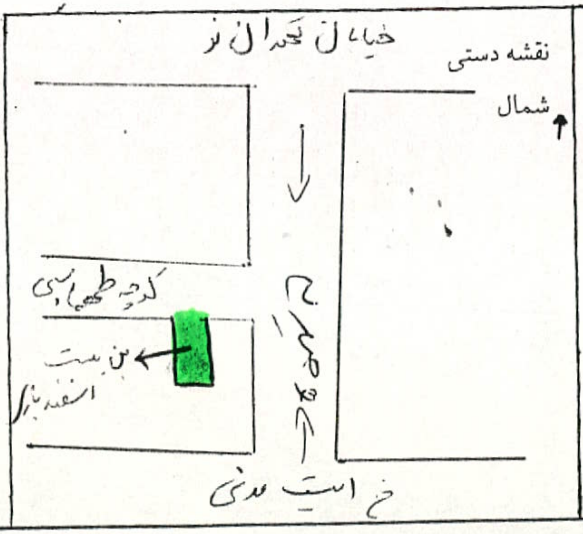

تکمیل کنندگان برگه:

۱ـ محمد نوروزی امضاء

۲ـ امضاء

تایید و گواهی مسئول ذیربط:

سمت امضاء

شهردار منطقه

مهر و امضاء

خیابان جدیدی - کوچه شهید

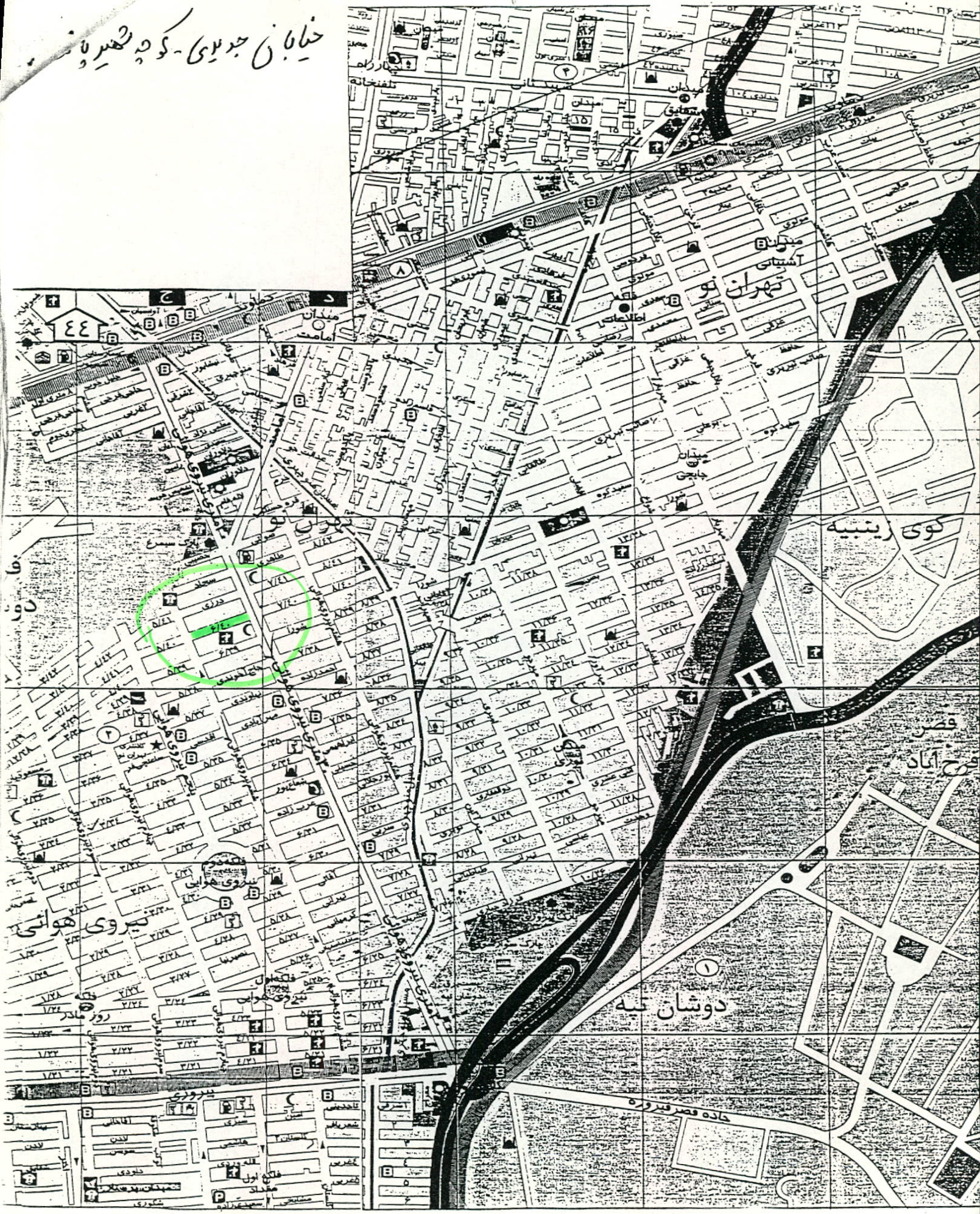

شهید حمیدرضا میر

کمیسیون نامگذاری معابر و اماکن عمومی

برگهٔ مشخصات

۱- نوع معبر: ☐ بن بست ☐ بن باز ☑ غیره ☐ ۲-ابعاد معبر: طول ۲۰۰ متر عرض ۱۲ متر

- تاریخچه نام معبر(توضیح): ۶,۴۰

۴- در صورتی که معبر به نام یکی از مالکین می باشد آیا هم اکنون مالک در معبر فوق الذکر ساکن است یا خیر ؟

۵- نشانی دقیق معبر: خ ستیری نیروی هوایی پائین تر از بوستان شهید

۶- نشانی دقیق محل سکونت خانواده شهید:

۷- نام معابر اطراف: شمال خ درزی جنوب ۶,۳۹ شرق ۲۰ متری نیروی هوایی غرب خ ششم نیروی هوایی

۸- اسامی قبلی معبر به ترتیب قدمت: ۱- ۶,۴۰ ۲- ۳-

۹- تعداد خانوار ساکن در معبر : ۱۵۰ خانوار

۱۰- توضیات ضروری:

۱۱- کادر زیر توسط خانواده محترم شهید تکمیل گردد.

اینجانب والدین / همسر/ برادر / خواهر شهید متعهد می گردم که قبلاًهیچ معبر/ میدان/ بوستانی در سطح شهر تهران به نام شهید مورد نظر نامگذاری نگردیده است. لذا در صورتی که خلاف این امر ثابت شود شهرداری تهران مجاز به تغییر نام پلاک معبر جدید می باشد.

نام و نام خانوادگی امضاء

تاریخ

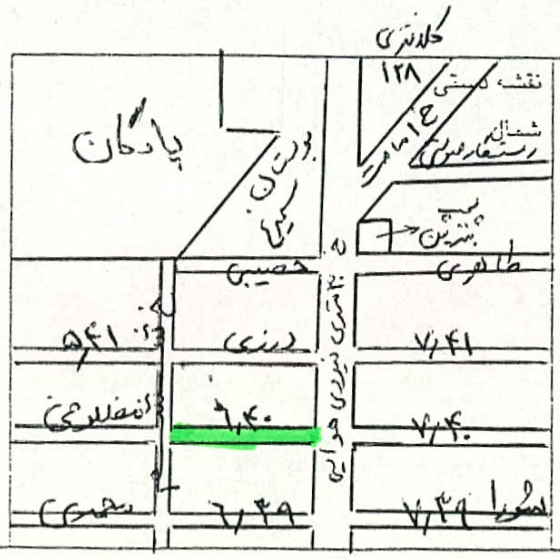

تکمیل کنندگان برگه:

۱- رضا لک تقی زاده

۲-

امضاء

تأیید و گواهی مسئول ذیربط :

سمت

شهردار منطقه

امضاء

مهر و امضاء

❖ لطفاً نقشه معبر مورد نظر در قطع A4 به پیوست ارسال گردد.

شهید دکتر آیت
شهید محمد ایگه‌ای (ثانی)
شهید محمد ایگه‌ای
چهارراه
تلفخانه
۴۶ متری
جمن غربی
جمن شرقی
جویبار
شهید رضا آقایی
شهید نادری
شهید باقری
شهید آرشی
شهید تیریان
شهید کیانی
شهید صفایی
شهید عبادی استاد
شهید رجب بلوکات
شهید دکتر آیت
دماوند
بیمارستان انصاری
کشاورزی
۱۲۶۳
۱۲۴۵

شهید کوهرش طاووسی

آقای

کمیسیون نامگذاری معابر و اماکن عمومی

برگهٔ مشخصات

۱- نوع معبر: ☐ بن بست ☑ بن باز ☐ غیره ☐ ۲- ابعاد معبر: طول ۱۵۰۰ متر عرض ۶ متر

۳- تاریخچه نام معبر (توضیح): کوچه ریحان

۴- در صورتی که معبر به نام یکی از مالکین می باشد آیا هم اکنون مالک در معبر فوق الذکر ساکن است یا خیر؟ خیر

۵- نشانی دقیق معبر: خ تمدن - خ صیدفروشی (حسن طاهری) کوچه ریحان ۶- نشانی دقیق محل سکونت خانواده شهید: خ تمدن - خ صیدفروشی (حسن طاهری) کوی ریحان ۲

۷- نام معابر اطراف: شمال ۶۶ متری جنوب دماوند شرق حسن طاهری غرب

۸- اسامی قبلی معبر به ترتیب قدمت: ۱- ریحان ۲- ۳-

۹- تعداد خانوار ساکن در معبر: ۳۰ خانوار

۱۰- توضیحات ضروری:

۱۱- کادر زیر توسط خانواده محترم شهید تکمیل گردد.

لینجانب والدین / همسر / برادر / خواهر شهید متعهد می گردم که قبلاً هیچ معبر / میدان / بوستانی در سطح شهر تهران به نام شهید مورد نظر نامگذاری نگردیده است. لذا در صورتی که خلاف این امر ثابت شود شهرداری تهران مجاز به تغییر نام پلاک معبر جدید می باشد.

نام و نام خانوادگی نسرین ابراهیمی امضاء

تاریخ ۳/۲۵ A4

نقشه تستی

شمال

۶۶ متری

خ دانشگاه

خ حسن طاهری

خ دماوند

تکمیل کنندگان برگه:

۱- امضاء

۲- امضاء

تأیید و گواهی مسئول ذیربط:

سمت امضاء

شهردار منطقه

مهر و امضاء

❖ لطفاً نقشه معبر مورد نظر در قطع A4 به پیوست ارسال گردد.

Panasonic TAD/FAX PHONE NO. : Apr. 09 1992 09:55PM P1

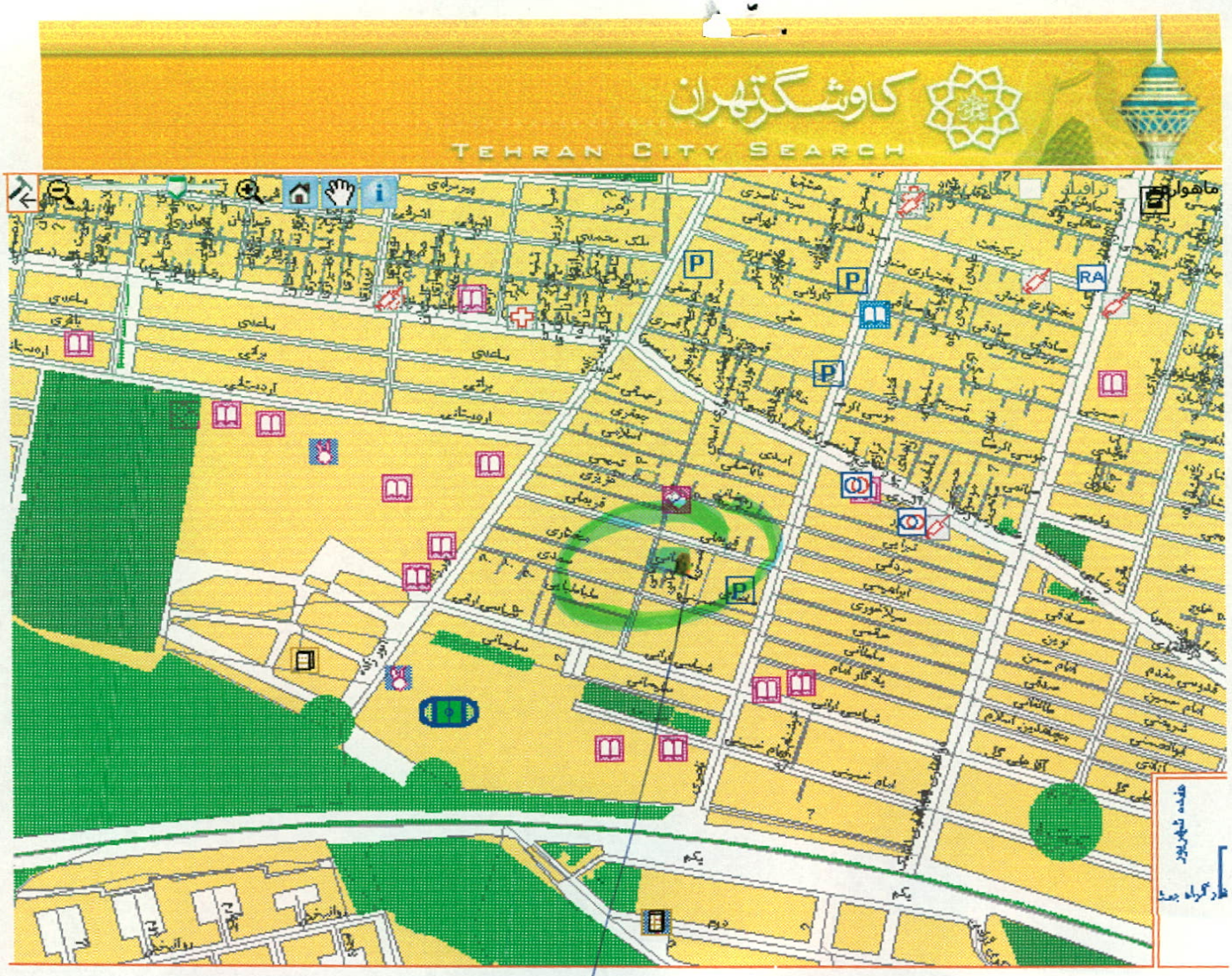

سید جعفر زرباتر

کلیه حقوق این وب سایت متعلق به شهرداری تهران است.

شهید جلال فرجی

کمیسیون نامگذاری معابر و اماکن عمومی

برگهٔ مشخصات

۱- نوع معبر: ☐ بن بستی ☑ بن باز ☐ غیره ☐ ۲-ابعاد معبر: طول ۷۰ متر عرض ۱ متر

۳- تاریخچه نام معبر(توضیح):

۴- در صورتی که معبر به نام یکی از مالکین می باشد آیا هم اکنون مالک در معبر فوق الذکر ساکن است یا خیر ؟

۵- نشانی دقیق معبر:

۶- نشانی دقیق محل سکونت خانواده شهید:

۷- نام معابر اطراف: شمال ۸ متری قریعلی جنوب جنب شهید [illegible] شرق کوچه ناصری غرب شهید قریعلی

۸- اسامی قبلی معبر به ترتیب قدمت: ۱- [illegible] بنام [illegible]

۹- تعداد خانوار ساکن در معبر : ۱۷ خانه و حدود [illegible] خانوار

۱۰- توضیحات ضروری: خانواده شهید [illegible] در معبر [illegible] شده و نام سابق کوچه [illegible]

۱۱- کادر زیر توسط خانواده محترم شهید تکمیل گردد.

اینجانب والدین / همسر / برادر / خواهر شهید متعهد می گردم که قبلاًهیچ معبر / میدان / بوستانی در سطح شهر تهران به نام شهید مورد نظر نامگذاری نگردیده است. لذا در صورتی که خلاف این امر ثابت شود شهرداری تهران مجاز به تغییر نام پلاک معبر جدید می باشد.

نام و نام خانوادگی

امضاء

تاریخ

نقشه معبر

شمال

قریعلی

[illegible]

[illegible]

اسانی

اسانی

کوچه اسانی فعلی دارای ۲ بن بست نامگذاری میباشد

تکمیل کنندگان برگ:

۱- [illegible]

۲- [illegible]

امضاء

امضاء

تأیید و گواهی مسئول ذیربط :

سمت [illegible]

شهردار منطقه

محمد [illegible]

امضاء

مهر و امضاء

❖ لطفاً نقشه معبر مورد نظر در قطع A4 به پیوست ارسال گردد.

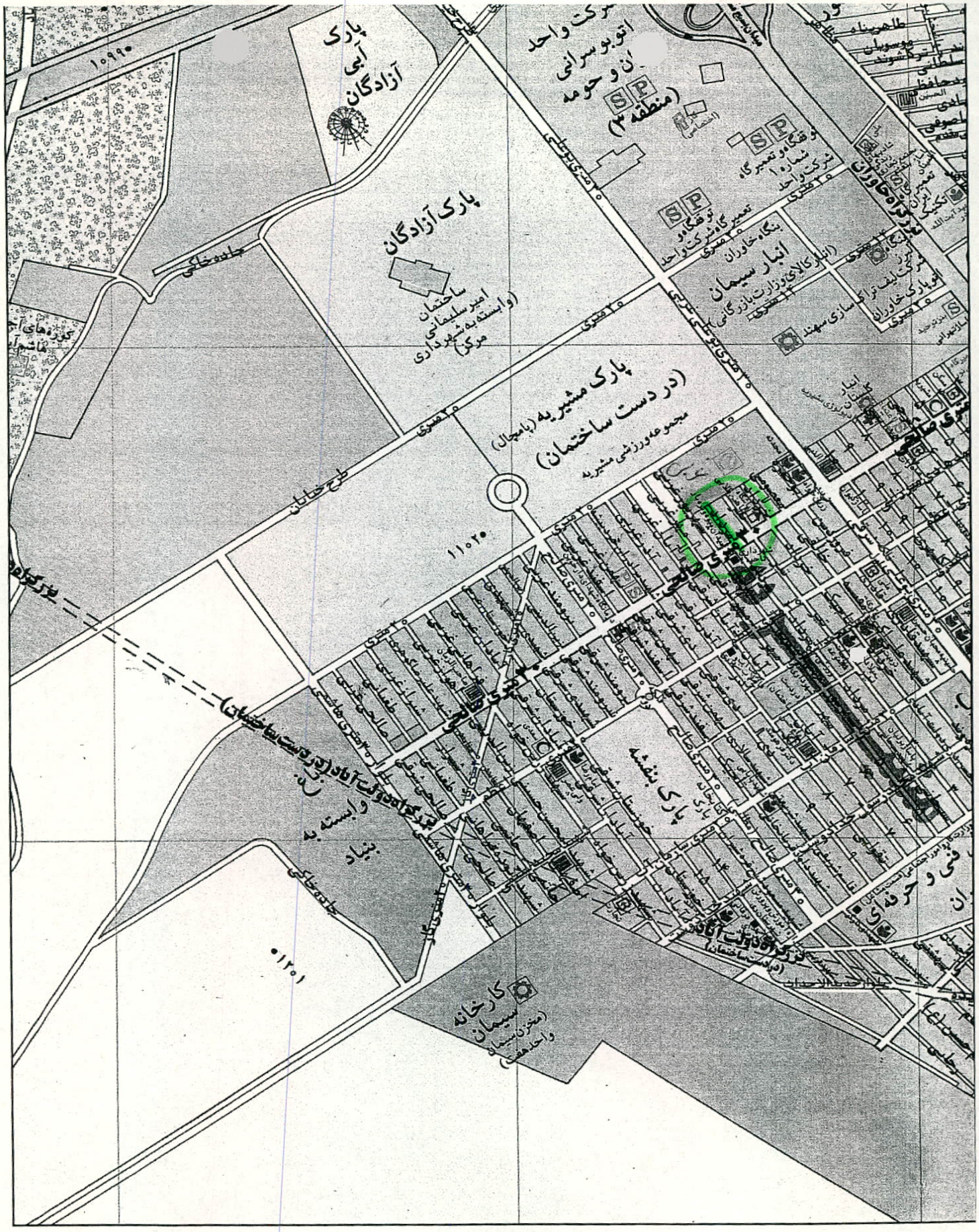
پارک آبی آزادگان
۱۰۹۹۰
شرکت واحد اتوبوسرانی ان و حومه
(منطقه ۳)
توقفگاه و تعمیرگاه شماره ۱۰ شرکت واحد
تعمیرگاه شرکت واحد
بنگاه خاوران
انبار سیمان
(انبار کالای وزارت بازرگانی)
پارک آزادگان
ساختمان امیرسلیمانی (وابسته به شهرداری مرکز)
پارک مشیریه (پامیال)
(در دست ساختمان)
مجموعه ورزشی مشیریه
طرح خیابان
۱۱۰۲۰
پارک بنفشه
وابسته به بنیاد
۱۲۰۱
کارخانه سیمان
(متعلق به سیمان واحد مقدس)

شهید علی شناسی

کمیسیون نامگذاری معابر و اماکن عمومی

برگهٔ مشخصات

۱- نوع معبر : ☐ بن بست ☐ بن باز ☑ غیره ☐ ۲-ابعاد معبر: طول ۲۰ متر عرض ۱۰ متر

۳- تاریخچه نام معبر(توضیح): معبر دارای تاریخچه خاصی نمی باشد

۴- در صورتی که معبر به نام یکی از مالکین می باشد آیا هم اکنون مالک در معبر فوق الذکر ساکن است یا خیر ؟ خیر

۵- نشانی دقیق معبر: شریعتی - خ ۳۰ متر صالحی - کوچه مرداد غربی

۶- نشانی دقیق محل سکونت خانواده شهید: شریعتی - خیابان سوم - خ زرین خوانه - ۱۰ متری شهید سلیمی کوچه شهید حسینی ۱۰۸

۷- نام معابر اطراف: شمال شهید جنوب مهر غربی شرق ۳۰ متر صالحی غرب ۲۰ متری پاچال

۸- اسامی قبلی معبر به ترتیب قدمت: ۱- — ۲- — ۳-

۹- تعداد خانوار ساکن در معبر : ۳۰۰ خانوار

۱۰- توضیات ضروری: —

۱۱- کادر زیر توسط خانواده محترم شهید تکمیل گردد.

اینجانب والدین / همسر/ برادر / خواهر شهید متعهد می گردم که قبلاهیچ معبر/ میدان/ بوستانی در سطح شهر تهران به نام شهید مورد نظر نامگذاری نگردیده است. لذا در صورتی که خلاف این امر ثابت شود شهرداری تهران مجاز به تغییر نام پلاک معبر جدید می باشد.

نام و نام خانوادگی — امضاء

تاریخ

نقشه دستی

شمال

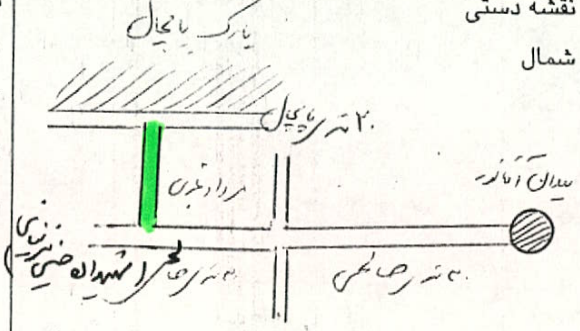

تکمیل کنندگان برگه:

۱- حسن یوسفی ملک

۲- علی سناسی

امضاء

امضاء

تأیید و گواهی مسئول ذیربط :

سمت: فوق تصدی راه — مسئول روابط عمومی

شهردار منطقه) — امضاء

مهر و امضاء

❖ لطفاً نقشه معبر مورد نظر در قطع A4 به پیوست ارسال گردد.