شماره: ۱۶۰/۱۱۱۰/۷۹۱

تاریخ: ۹۲/۱/۲۷

پیوست:

جمهوری اسلامی ایران

شورای اسلامی شهر تهران

بسمه تعالی

جناب آقای دکتر محمد باقر قالیباف

شهردار محترم تهران

سلام علیکم

در اجرای مفاد بند بیست و چهارم (۲۴) ماده هفتاد و یکم (۷۱) قانون تشکیلات، وظایف و انتخابات شوراهای اسلامی کشور و انتخاب شهرداران مصوب ۱۳۷۵/۳/۱ و مصوبه آیین نامه نامگذاری و تغییر نام معابر و اماکن عمومی شهر تهران مصوب شصت و پنجمین جلسه دوره اول شورای اسلامی شهر تهران به تاریخ ۱۳۷۹/۱/۲۳ ـ ابلاغی به شماره ۱۶۰/۶۱/۸۸۰ به تاریخ ۱۳۷۹/۱/۲۴ و هم‌چنین مصوبه اصلاحی مصوبه آیین نامه مذکور، تصویبی در یکصد و هفتاد و سومین جلسه دوره اول شورای اسلامی شهر تهران به تاریخ ۱۳۸۰/۵/۱۵ و هم‌چنین مصوبه تکمیل و اصلاح موادی از مصوبات آیین‌نامه فوق‌الذکر، تصویبی در دوازدهمین جلسه دومین دوره شورا به تاریخ ۸۲/۴/۳۱ ـ ابلاغی به شماره ۱۶۰/۳۶۵/۴۹۰۱به تاریخ ۱۳۸۲/۵/۴، موضوع تغییر نام و نامگذاری ۱۸ مورد از معابر و اماکن عمومی شهر تهران واقع در محدوده مناطق مختلف شهرداری تهران که در یکصد و چهل و چهارمین جلسه کمیسیون نامگذاری دوره سوم به تاریخ ۹۱/۱۱/۲۴ تصویب و به شماره ۱۶۰/۲۵۴۲۷ به تاریخ ۹۱/۱۲/۸ در دبیرخانه شورا ثبت و جهت طرح در صحن علنی شورای اسلامی شهر تهران به دفتر هیئت‌رئیسه ارجاع شده بود، بررسی آن به ترتیب در ردیف های هفتم تا بیست و چهارم دستور پانصد و سی و نهمین جلسه علنی ـ عادی دوره سوم شورا به شماره ۱۶۰/۲۷۴ به تاریخ ۹۲/۱/۱۸ قرار گرفته و در جلسه مزبور که به صورت رسمی با حضور سیزده نفر از اعضای شورا در روز سه‌شنبه بیستم فروردین‌ماه سال ۱۳۹۲ در تالار شورا منعقد شد، مطرح گردید و پس از قرائت و استماع گزارش کمیسیون نامگذاری و مذاکرات به عمل آمده درخصوص مفاد ماده واحده پیشنهادی در مورد تغییر نام و نامگذاری معابر مذکور اخذ رأی انجام شد و اتفاق آرای موافق (سیزده رأی) اعضای شورای اسلامی شهر تهران حاضر در این جلسه در زمان رأی‌گیری (سیزده نفر) به تصویب رسید.

به پیوست متن مصوبه جهت آگاهی و اقدام ابلاغ می شود.

بدیهی است وفق ماده هشتادم (۸۰) قانون تشکیلات، وظایف و انتخابات شوراهای اسلامی کشور و انتخاب شهرداران مصوب ۱۳۷۵/۳/۱ و اصلاحات قانونی بعدی آن، مصوبه مزبور در صورتی که تا دو هفته پس از تاریخ ابلاغ مورد اعتراض مسئولین ذیربط قرار نگیرد لازم الاجرا خواهد بود. / م ۱۰۴۲/۹۲۱۰۰

با احترام

مهدی چمران

رئیس شورای اسلامی شهر تهران

۹۲/۱/۲۶

رونوشت:

- رئیس محترم مجمع نمایندگان استان تهران در مجلس شورای اسلامی جهت استحضار و ابلاغ به نمایندگان محترم مردم تهران.
- فرماندار محترم تهران جهت استحضار.
- رئیس محترم شورای اسلامی استان تهران جهت استحضار.
- رئیس محترم کمیسیون نامگذاری و تغییر نام معابر و اماکن عمومی شهر تهران جهت استحضار.
- روابط عمومی و بین‌الملل شورای اسلامی شهر تهران جهت درج در پایگاه اینترنتی شورا.
- دفتر هیئت رئیسه و مصوبات (۱۰۴۲)

نشانی: ضلع جنوبی پارک شهر ، خیابان بهشت ، جنب شهرداری تهران ، تلفن: ۵۵۸۱۱۱۱۰ نمابر: ۵۵۸۱۲۰۹۳ صندوق پستی: ۴۳۸۹ / ۱۱۳۶۵

شماره: .....

تاریخ: .....

پیوست: ۱

جمهوری اسلامی ایران

شورای اسلامی شهر تهران

متـــن مصـــوبه

نامگذاری و تغییر نام هجده مورد از معابر و اماکن عمومی شهر تهران به نام‌های

شهید حسن احمدی‌مقدم در محدوده منطقه ۱ شهرداری تهران- و شهید عباس درودی، شهید داریوش رحیمی

(با حفظ شماره) در محدوده منطقه ۸ شهرداری تهران- و شهید هادی خداپرست، شهید محسن سلیمانیه،

شهید محمدآقا سبوری، شهید علی حیدری (با حفظ شماره)، شهید مهرداد شیردل در محدوده منطقه ۱۱

شهرداری تهران- و شهید مهدی فراهانی‌نسب، شهید هادی اتفاق‌خواه، شهید سید سعید جامعی،

شهید محمدرضا نقاش خوش، شهید محمد بستانچی (با حفظ شماره)، شهید جمال کرمیان،

شهید سیروس نوری‌زاده، برادران شهید خیام باشی (فرهاد و بهرام) در محدوده منطقه ۱۴ شهرداری تهران-

و شهید سید جبرئیل میر عیسی‌خانی (با حفظ شماره)، شهید عبدالله طربی (با حفظ شماره) در محدوده

منطقه ۲۱ شهرداری تهران

(مشتمل بر ماده واحده)

مصوب پانصد و سی و نهمین جلسه رسمی ـ علنی ـ عادی

شـورای اسلامـی شهـر تهـران (دوره سوم)

به تاریخ سه‌شنبه بیستم فروردین‌ماه

سال ۱۳۹۲

این مصوبه در پایگاه اینترنتی شورای اسلامی شهر تهران به نشانی http:// shora.tehran.ir

قابل دسترسی است.

نشانی: ضلع جنوبی پارک شهر، خیابان بهشت، جنب شهرداری تهران، تلفن: ۵۵۸۱۱۱۱۰ نمابر: ۵۵۸۱۲۰۹۳ صندوق پستی: ۴۳۸۹ / ۱۱۳۶۵

شماره: .....

تاریخ: .....

پیوست: .....

جمهوری اسلامی ایران

شورای اسلامی شهر تهران

ماده واحده:

از تاریخ ابلاغ این مصوبه معابر و اماکن عمومی به شرح ردیف‌های ذیل (۱۸ مورد) که موقعیت آن‌ها بر اساس نقشه‌های پیوست می‌باشد نامگذاری یا تغییر نام داده می‌شوند: م ۱۰۴۲۹۲۱۰۰

۱- تغییر نام کوچه ایزد واقع در محدوده منطقه ۱ شهرداری تهران حدفاصل خیابان رمضانیان تا خیابان خیام به نام **شهید حسن احمدی‌مقدم**.

۲- تغییر نام کوچه دیبا واقع در محدوده منطقه ۸ شهرداری تهران حدفاصل خیابان مدائن تا خیابان شهید یدالله دمیرچی به نام **شهید عباس درودی**.

۳- نامگذاری کوچه ۱۰۶ غربی واقع در محدوده منطقه ۸ شهرداری تهران حدفاصل بزرگراه شهید حسن باقری تا خیابان دماوند به نام **شهید داریوش رحیمی (با حفظ شماره)**.

۴- تغییر نام کوچه مهتاب واقع در محدوده منطقه ۱۱ شهرداری تهران حدفاصل خیابان ابوریحان تا خیابان پارسا به نام **شهید هادی خداپرست**.

۵- تغییر نام خیابان پیروز واقع در محدوده منطقه ۱۱ شهرداری تهران حدفاصل خیابان چنگیزی تا خیابان جنگ به نام **شهید محسن سلیمانیه**.

۶- تغییر نام کوچه جهانگرد واقع در محدوده منطقه ۱۱ شهرداری تهران حدفاصل خیابان جمالزاده تا خیابان شهید حسن نوفلاح به نام **شهید محمدآقا صبوری**.

۷- نامگذاری کوچه ۴ واقع در محدوده منطقه ۱۱ شهرداری تهران حدفاصل خیابان فرهنگ تا خیابان طبرستان به نام **شهید علی حیدری (با حفظ شماره)**.

۸- تغییر نام کوچه ماه واقع در محدوده منطقه ۱۱ شهرداری تهران حدفاصل خیابان جمهوری اسلامی تا خیابان باسری شمالی به نام **شهید مهرداد شیردل**.

۹- تغییر نام کوچه حق واقع در محدوده منطقه ۱۴ شهرداری تهران حدفاصل خیابان شهید محمدباقر داودآبادی تا خیابان برادران شهید شیردم به نام **شهید مهدی فراهانی نسب**.

۱۰- تغییر نام کوچه فرهنگ واقع در محدوده منطقه ۱۴ شهرداری تهران حدفاصل کوچه سینا تا بن‌بست شکوه به نام **شهید هادی اتفاق‌خواه**.

۱۱- تغییر نام کوچه زارع‌نژاد واقع در محدوده منطقه ۱۴ شهرداری تهران حدفاصل خیابان شهید داود دژکام تا کوچه شهید مرتضی علی به نام **سید سعید جامعی**.

نشانی: ضلع جنوبی پارک شهر، خیابان بهشت، جنب شهرداری تهران، تلفن: ۵۵۸۱۱۱۱۰ نمابر: ۵۵۸۱۲۰۹۳ صندوق پستی: ۱۱۳۶۵/۴۳۸۹

جمهوری اسلامی ایران
شورای اسلامی شهر تهران

۱۲- تغییر نام کوچه اسرار واقع در محدوده منطقه ۱۴ شهرداری تهران حدفاصل خیابان فارابی تا خیابان شفا به نام **شهید محمدرضا نقاش‌خوش .**

۱۳- تغییر نام کوچه آوند ۲ واقع در محدوده منطقه ۱۴ شهرداری تهران حدفاصل خیابان برادران شهید جابری تا خیابان شهید گل‌بابا محمدی به نام **شهید محمد بستانچی (با حفظ شماره) .**

۱۴- تغییر نام کوچه نیک واقع در محدوده منطقه ۱۴ شهرداری تهران حدفاصل خیابان شهید سید محمدباقر دریاباری تا خیابان شهید محمدرضا نجار محمودی به نام **شهید جمال کرمیان .**

۱۵- تغییر نام کوچه صحت واقع در محدوده منطقه ۱۴ شهرداری تهران حدفاصل کوچه شهید احمد غضائری تا زمین بایر به نام **شهید سیروس نوری‌زاده .**

۱۶- تغییر نام خیابان سده واقع در محدوده منطقه ۱۴ شهرداری تهران حدفاصل خیابان نبرد تا خیابان برادران شهید افراسیابی به نام **برادران شهید خیام‌باشی (فرهاد و بهرام) .**

۱۷- نامگذاری کوچه ۲۹ غربی واقع در محدوده منطقه ۲۱ شهرداری تهران حدفاصل خیابان شهید حمدالله بدخشان تا خیابان شهید سعید طالبی به نام **شهید سید جبرئیل میر عیسی‌خانی (با حفظ شماره) .**

۱۸- نامگذاری خیابان ۳۲ واقع در محدوده منطقه ۲۱ شهرداری تهران حدفاصل خیابان تهرانسر تا خیابان گل سرخ به نام **شهید عبدالله طربی (با حفظ شماره) .**

نشانی : ضلع جنوبی پارک شهر ، خیابان بهشت ، جنب شهرداری تهران ، تلفن : ۵۵۸۱۱۱۱۰ نمابر : ۵۵۸۱۲۰۹۳ صندوق پستی : ۴۳۸۹ / ۱۱۳۶۵

نقشه

شهید طربی

n۸۹۱.img

Red: Layer_۱

Green: Layer_۲

Blue: Layer_۳

مرز مناطق ۲۲ گانه شهرداری تهران

Copyright

Copyright

۸۰

شهید طرب

کمیسیون نامگذاری معابر و اماکن عمومی

برگهٔ مشخصات

۱- نوع معبر : میدان ☐ بزرگراه ☐ بلوار ☐ خیابان ☐ کوچه ☒ بن بست ☐ پل ☐ غیره با ذکر نام .....

۲- ابعاد : طول ۳۰ متر عرض ۳ متر قطر/ شعاع : مساحت :

۳- تاریخچه نام معبر(توضیح): —

٤- نشانی دقیق معبر : تهرانسر - چهارراه صنف - بلوار شاهد - خیابان نفت جنوبی - خیابان ۳۲

٥- نشانی دقیق محل سکونت خانواده شهید: —

٦ - آیا خانواده شهید دیگری در معبر مورد نظر ساکن می باشد؟ خیر

۷- نام معابر اطراف: شمال بلوار شاهد جنوب بلوار یاس شرق خیابان نفت جنوبی غرب خیابان تهرانسر

۸- اسامی قبلی معبر به ترتیب قدمت: ۱- — ۲- — ۳- —

۹- تعداد خانوار ساکن در معبر : ۱۵۰

۱۰- توضیحات ضروری: لازم بذکر است ضلع غرب خیابان به سمت خورد می باشد لذا ورودی و خروجی آن از نفت جنوبی می باشد.

۱۱- کادر زیر توسط خانواده محترم شهید تکمیل گردد.

اینجانب والدین / همسر / برادر / خواهر شهید متعهد می گردم که قبلاً هیچ معبر/ میدان/ بوستان ، پل و مکانی در سطح شهر تهران به نام شهید مورد نظر نامگذاری نگردیده است. لذا در صورتی که خلاف این امر ثابت شود شهرداری تهران مجاز به تغییر نام معبر یا مکان مزبور می باشد.

نام و نام خانوادگی همسر زهرا ملی امضاء

تاریخ ۹۱/۱۰/۲۷

تکمیل کنندگان برگه:

۱- حمیده احمدی مسئول تکمیل امضاء

۲- امضاء

تأیید و گواهی مسئول ذیربط : شهرام ارفعی

سمت مدیر روابط عمومی امضاء

شهردار منطقه ۲۱ تهران

مهر و امضاء مصطفی سلیمی

نقشه

n۸۹۱.img

Red: Layer_۱

Green: Layer_۲

Blue: Layer_۳

مرز مناطق ۲۲ گانه شهرداری تهران

Copyright
Copyright

۱۷

شهید موسی خانی

کمیسیون نامگذاری معابر و اماکن عمومی

برگهٔ مشخصات

۱- نوع معبر : کوچه میدان☐ بزرگراه☐ بلوار☐ خیابان☐ کوچه☑ بن بست☐ پل☐ غیره با ذکر نام .....

۲- ابعاد : طول ۳۰۰ متر عرض ۱۰ متر قطر/ شعاع : مساحت :

۳- تاریخچه نام معبر(توضیح):

۴- نشانی دقیق معبر : تهرانسر- شهرک باسداران- خیابان شهید طالبی- کوچه ۲۹ غربی

۵- نشانی دقیق محل سکونت خانواده شهید: تهرانسر- شهرک باسداران- خیابان شهید طالبی- کوچه ۲۹ غربی- پلاک ۵۳

۶ - آیا خانواده شهید دیگری در معبر مورد نظر ساکن می باشد؟ بله (خانواده شهید محمود بهمنیار- پ ۲۴)

۷- نام معابر اطراف: شمال بلوار لاله جنوب بلوار شاهد شرق خیابان شهید سعید طالبی غرب خیابان شهید حمداله بدخشان

۸- اسامی قبلی معبر به ترتیب قدمت: ۱- — ۲- — ۳- —

۹- تعداد خانوار ساکن در معبر : ۸۰

۱۰- توضیحات ضروری: پیرو بند ۶، مقرر گردید تا به جهت کسب رضایت خانواده شهید بهمنیار، کوچه ۱۷ غربی نیز بنام آن شهید منظور و طی ارسال مدارک مدنظر، موضوع در دست اقدام می باشد.

۱۱- کادر زیر توسط خانواده محترم شهید تکمیل گردد.

اینجانب والدین / همسر/ برادر / خواهر شهید متعهد می گردم که قبلاًهیچ معبر/ میدان/ بوستان ، پل و مکانی در سطح شهر تهران به نام شهید مورد نظر نامگذاری نگردیده است. لذا در صورتی که خلاف این امر ثابت شود شهرداری تهران مجاز به تغییر نام معبر یا مکان مزبور می باشد.

نام و نام خانوادگی امضاء

تاریخ

نقشه دستی

شمال

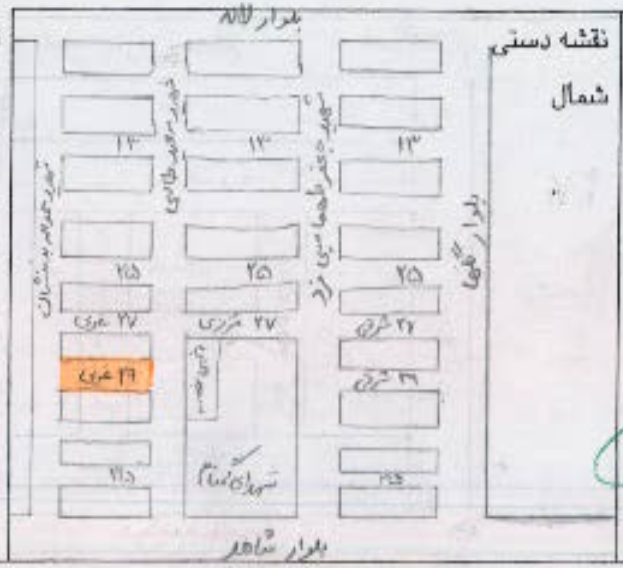

تکمیل کنندگان برگه:

۱- حمیده احمدی مسئول نامگذاری امضاء

۲- امضاء

تأیید و گواهی مسئول ذیربط :

سمت مدیر روابط عمومی - شهرداری امضاء

شهردار منطقه ۲۱ تهران

مهر و امضاء

مصطفی سلمی

تاریخ:
شماره:
پیوست:

منطقه ۱۴
روابط عمومی

N
W E
S

معبر مورد نظر

۱۶

P.01

کمیسیون نامگذاری معابر و اماکن عمومی

برگه مشخصات

۱- نوع معبر : میدان ☐ بزرگراه ☐ بلوار ☐ خیابان ■ کوچه ☐ بن بست ☐ پل ☐ غیره با ذکر نام.....

۲- ابعاد معبر: طول ۵۰۰ متر - عرض ۱۰ متر

۳- تاریخچه نام معبر(توضیح) : نام این خیابان یکی از جشنهای ایرانیان باستان بوده و البته نام مکانی در جنوب ایران وشمال استان فارس می باشد که با توجه به نامگذاری های صورت گرفته در خیابانهای اطراف و قدمت این خیابان و محله احتمال مورد اول بیشتر می باشد.

۴- در صورتی که معبر به نام یکی از مالکین می باشد آیا هم اکنون مالک در معبر فوق الذکر ساکن است یا خیر؟ خیر

۵- نشانی دقیق معبر: خ پیروزی-خ نبرد- خ سده

۶- نشانی دقیق محل سکونت خانواده شهید :

۷- نام معابر اطراف : شمال: بن بست مهدیان اهی جنوب : کوچه شهید مسعود کدخدایی شرق: برادران شهید افراسیابی غرب: خ نبرد

۸- اسامی قبلی معبر به ترتیب قدمت : ندارد

۹- تعداد خانوار ساکن در معبر : ۱۵۰ خانوار

۱۰- توضیحات ضروری :

۱۱- کادر زیر توسط خانواده محترم شهید تکمیل گردد.

اینجانب والدین/شهیدان فرهاد و بهرام خیام باشی متعهد می گردم که قبلاً هیچ معبر/میدان/ بوستانی در سطح شهر تهران به نام شهید مورد نظر نامگذاری نگردیده است . لذا در صورتی که خلاف این امر ثابت شود شهرداری تهران مجاز به تغییر نام پلاک معبر جدید می باشد.

نام و نام خانوادگی : فاطمه نیکنام (مادر شهیدان)

امضا

تاریخ ۹۱/۱۰/۱۳

نقشه دستی

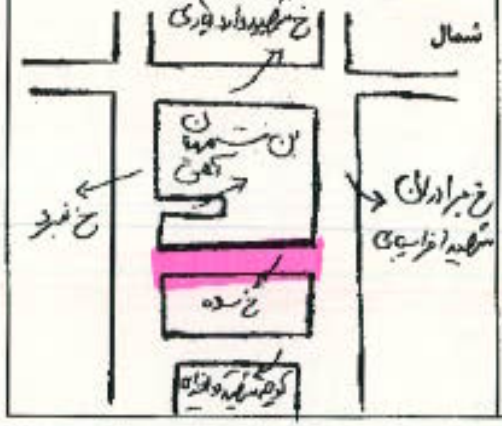

تکمیل کنندگان برگه:

۱- رمضانعلی نصرتی

تایید و گواهی مسئول ذیربط: مومنی نورآبادی

سمت مدیر روابط عمومی منطقه امضاء

شهردار منطقه امضاء

22-JAN-2013 16:06

تاریخ:
شماره:
پیوست:

منطقه ۱۴
روابط عمومی

N
W E
S

معبر مورد نظر

شهید نوری زاده

۱۸/۸

شهید نوری زاده

کمیسیون نامگذاری معابر و اماکن عمومی

برگه مشخصات

۱– نوع معبر : میدان ☐ بزرگراه ☐ بلوار ☐ خیابان ☐ کوچه ☑ بن بست ☑ پل ☐ غیره با ذکر نام.....

۲– ابعاد معبر: عرض کوچه ۸ متر طول کوچه ۶۰ متر

۳– تاریخچه نام معبر(توضیح) : حدود ۳۰ سال می باشد که نام معبر کوچه صحت می باشد .

۴– در صورتی که معبر به نام یکی از مالکین می باشد آیا هم اکنون مالک در معبر فوق الذکر ساکن است یا خیر؟ خیر

۵– نشانی دقیق معبر: خیابان ۱۷ شهریور خیابان شهید محمدرضا عامری کوچه شهید احمد غضائری – کوچه صحت

۶– نشانی دقیق محل سکونت خانواده شهید: خیابان ۱۷ شهریور – خیابان شهید محمدرضا عامری – کوچه شهید احمد غضائری – کوچه صحت پلاک ۶ واحد ۵

۷– نام معابر اطراف: شمال: خ شهید محمدرضا عامری جنوب: خیابان مجید کیانش غرب: [illegible] (مسکونی) شرق: کوچه شهید احمد غضائری

۸– اسامی بزرگان در نزدیکی: ندارد

۹– تعداد خانوار ساکن در معبر: حدوداً ۱۰ خانوار

۱۰– توضیحات ضروری: طبق اسناد خانواده شهید بزرگوار مبنی بر نامگذاری کوچه مذکور اقدام گردید . در دامن پدر و مادر شهید بزرگوار فوت کرده اند .

۱۱– تا در زیر نوشته خانواده محترم شهید تکمیل گردد.

اینجانب والدین/همسر/برادر/خواهر شهید سیروس نوری زاده

متعهد می گردم که قبلاً هیچ معبر/میدان/بوستانی در سطح شهر تهران به نام شهید مورد نظر نامگذاری نگردیده است . لذا در صورتی که خلاف این امر ثابت شود شهرداری تهران مجاز به تغییر نام پلاک معبر جدید می باشد.

نام و نام خانوادگی مهناز نوری زاده امضا

مهناز نوری زاده (خواهر شهید) تاریخ ۹۱/۱۰/۲۰

نقشه دقیق

شمال

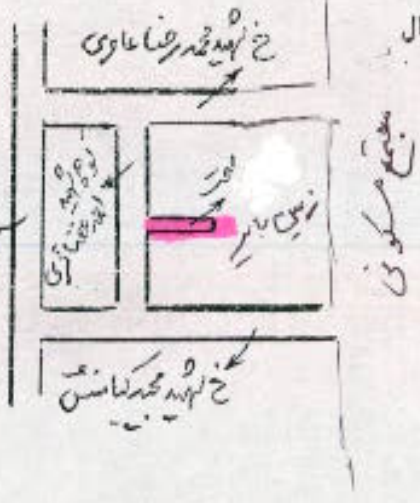

تکمیل کننده گان برگه:

۱– رمضانعلی نصرتی

تایید و گواهی مسئول ذیربط: مومنی نورآبادی

سمت مدیر روابط عمومی منطقه **امضاء**

شهردار منطقه **امضاء**

تاریخ:
شماره:
پیوست:

شهید کرمیان

منطقه ۱۴
روابط عمومی

۱۴

شهید کرمیان

کمیسیون نامگذاری معابر و اماکن عمومی

برگه مشخصات

۱– **نوع معبر :** میدان ☐ بزرگراه ☐ بلوار ☐ خیابان ☐ کوچه ■ بن بست ☐ پل ☐ غیره با ذکر نام.....

۲– **ابعاد معبر:** عرض ۶ متر طول ۵۰۰ متر

۳– **تاریخچه نام معبر(توضیح) :** حدودا ۳۰ سال از نامگذاری معبر می گذرد .

۴– **در صورتی که معبر به نام یکی از مالکین می باشد آیا هم اکنون مالک در معبر فوق الذکر ساکن است یا خیر؟** خیر

۵– **نشانی دقیق معبر:** خ شهید بهنام قره یاضی نرسیده به خ پیروزی خ شهید سید محمد باقر دریاباری کوچه نیک

۶– **نشانی دقیق محل سکونت خانواده شهید :** خ شهید بهنام قره یاضی نرسیده به خ پیروزی خ شهید سید محمد باقر دریاباری کوچه نیک بن بست گلبرگ پ ۲

۷– **نام معابر اطراف: شمال:** خ شهید سیدمحمدباقر دریاباری **جنوب :** خ شهید محمدرضا نجارمحمودی **شرق:** به موازات معبر خ شهید اسد جعفر نژاد **غرب:** به موازات معبرکوچه شهید اسماعیل محبی

۸– **اسامی قبلی معبر به ترتیب قدمت :** ---

۹– **تعداد خانوار ساکن در معبر :** ۱۰۰ خانوار

۱۰– **توضیحات ضروری :** -

۱۱– **کادر زیر توسط خانواده محترم شهید تکمیل گردد.**

اینجانب والدین شهید **جمال کرمیان** متعهد می گردم که قبلاً هیچ معبر/میدان/ بوستانی در سطح شهر تهران به نام شهید مورد نظر نامگذاری نگردیده است . لذا در صورتی که خلاف این امر ثابت شود شهرداری تهران مجاز به تغییر نام پلاک معبر جدید می باشد.

نام و نام خانوادگی: هاجی حسن قمی امضا

معصومه حاجی حسن قمی (مادرشهید) تاریخ

نقشه دستی

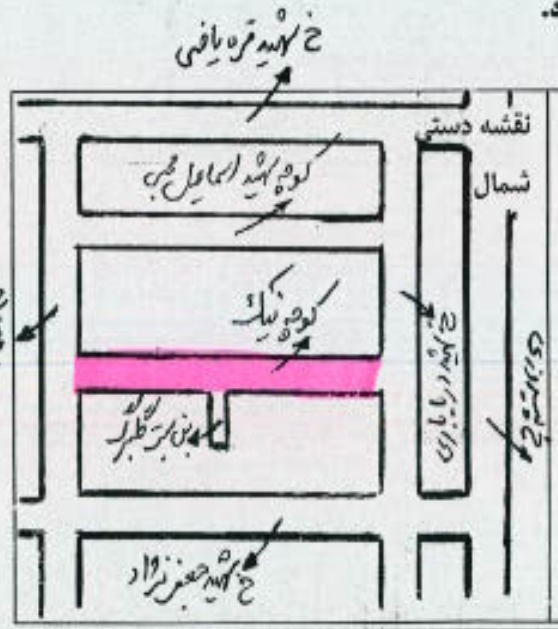

تکمیل کنندگان برگه:

۱– رمضانعلی نصرتی

تایید و گواهی مسئول ذیربط: مومنی نورآبادی

سمت مدیر روابط عمومی منطقه امضاء

شهردار منطقه امضاء

تاریخ:
شماره:
پیوست:

شهرداری تهران

منطقه ۱۴
روابط عمومی

N
W E
S

معبر مورد نظر

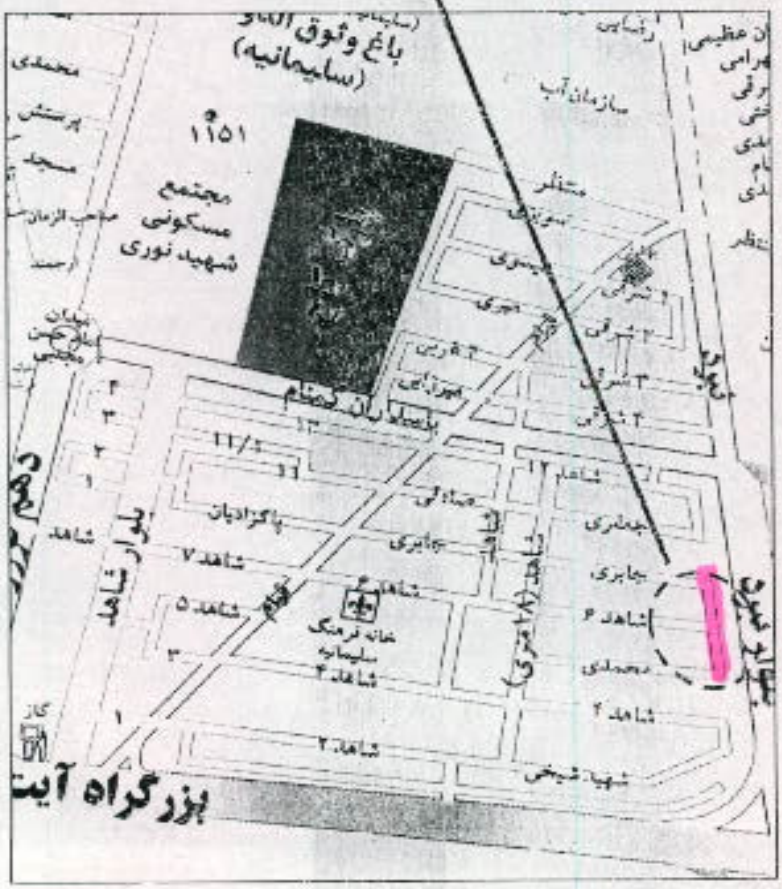

برگه مشخصات

۱۳

شهید بستانچی

۱- **نوع معبر :** میدان ☐ بزرگراه ☐ بلوار ☐ خیابان ☐ کوچه بن بست ☐ پل ☐ غیره با ذکر نام.....

۲- **ابعاد معبر:** عرض ۱۲ متر طول ۳۰۰ متر

۳- **تاریخچه نام معبر(توضیح) :** حدوداً ۵ سال

۴- **در صورتی که معبر به نام یکی از مالکین می باشد آیا هم اکنون مالک در معبر فوق الذکر ساکن است یا خیر؟** خیر

۵- **نشانی دقیق معبر:** خ پاسدارگمنام خ قیام خ شهید وهاب نیک پور خ شهید برادران جابری (شاهد ۸) کوچه اوند ۲

۶- **نشانی دقیق محل سکونت خانواده شهید :** خ پاسدارگمنام خ قیام خ شهید وهاب نیک پور خ شهید گل بابا محمدی (شاهد ۱/ ۴) پلاک ۶

۷- **نام معابر اطراف: شمال:** خ شهیدبرادران جابری (شاهد۸) **جنوب :** خ شهیدگل بابامحمدی (شاهد ۱/ ۴) **شرق:** مسکونی **غرب:** کوچه شاهد ۶

۸- **اسامی قبلی معبر به ترتیب قدمت :** ---

۹- **تعداد خانوار ساکن در معبر :** ۵۰ خانوار

۱۰- **توضیحات ضروری :** -

۱۱- **کادر زیر توسط خانواده محترم شهید تکمیل گردد.**

اینجانب والدین شهید محمد بستانچی متعهد می گردم که قبلاً هیچ معبر/میدان/ بوستانی در سطح شهر تهران به نام شهید مورد نظر نامگذاری نگردیده است . لذا در صورتی که خلاف این امر ثابت شود شهرداری تهران مجاز به تغییر نام پلاک معبر جدید می باشد.

نام و نام خانوادگی: محمد بستانچی امضا

تاریخ

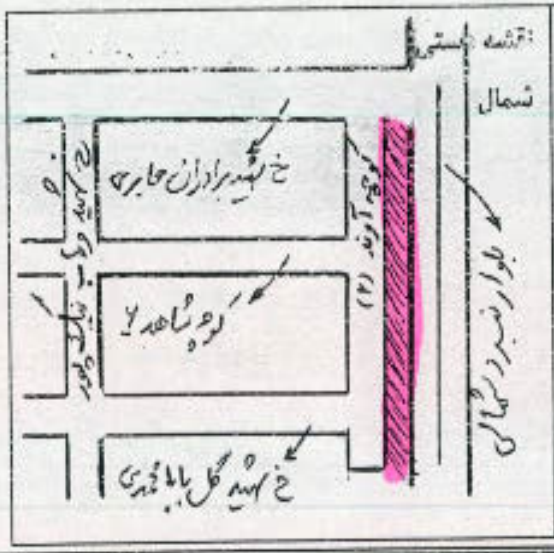

تکمیل کنندگان برگه:

۱- رمضانعلی نصرتی

تایید و گواهی مسئول ذیربط: مومنی نورآبادی

سمت مدیر روابط عمومی منطقه **امضاء**

شهردار منطقه **امضاء**

تاریخ:
شماره:
پیوست:

منطقه ۱۴
روابط عمومی

N
W E
S

معبر مورد نظر

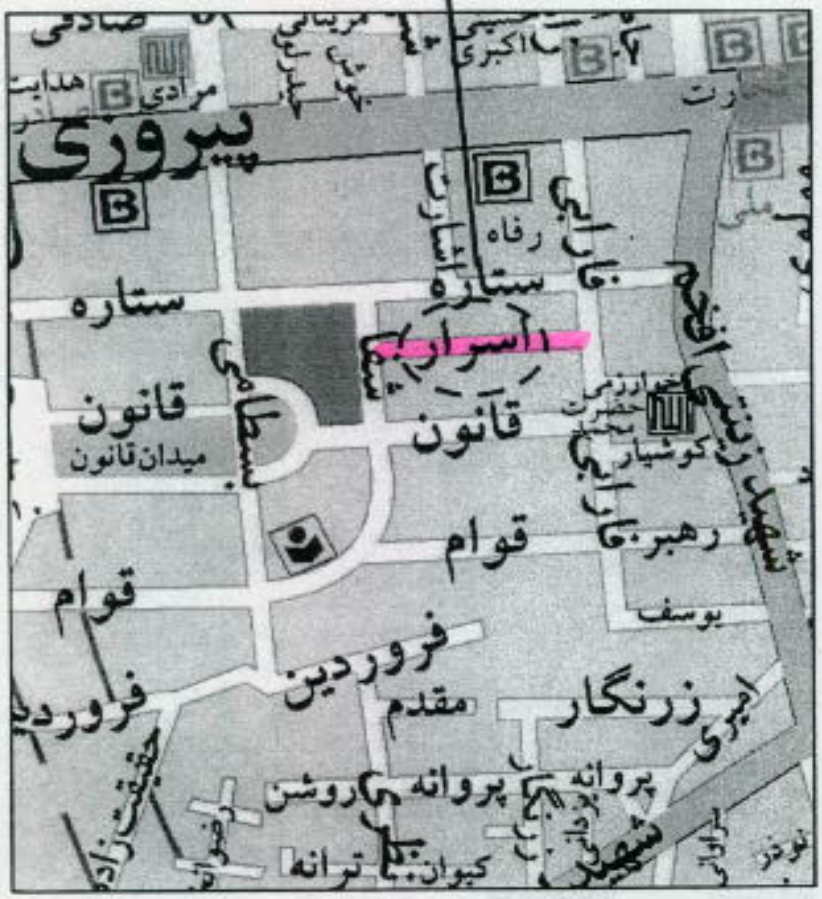

۱۲/

شهید نقاش خوش

کمیسیون نامگذاری معابر و اماکن عمومی

برگه مشخصات

۱- نوع معبر : میدان ☐ بزرگراه ☐ بلوار☐ خیابان■ کوچه ☐ بن بست ☐ پل ☐ غیره با ذکر نام.....

۲- ابعاد معبر: عرض معبر ۱۰ متر طول معبر ۱۰۰ متر

۳- تاریخ نام معبر(توضیح) : حدوداً سی سال از نامگذاری معبر می‌گذرد

۴- در صورتی که معبر به نام یکی از مالکین می باشد آیا هم اکنون مالک در معبر فوق الذکر ساکن است یا خیر؟ خیر

۵- نشانی دقیق معبر: خ پیروزی- م چهار صددستگاه – خ فارابی- کوچه اسرار

۶- نشانی دقیق محل سکونت خانواده شهید : خ پیروزی- م چهار صددستگاه – خ فارابی- کوچه شهید نیکزاد/رهبر-پلاک ۱۲

۷- نام معابر اطراف : شمال: خیابان ستاره جنوب : خیابان قانون شرق: خ فارابی غرب: خ شفا

۸- اسامی قبلی معبر به ترتیب قدمت : ۱- کوچه اسرار

۹- تعداد خانوار ساکن در معبر : حدوداً ۷۰ خانوار

۱۰- توضیحات ضروری :

ژ

تکمیل کنندگان برگه:

زهرا قندهاری

تایید و گواهی مسئول ذیربط: مومنی نور آبادی

سمت مدیر روابط عمومی منطقه امضاء

شهردار منطقه امضاء

اینجانب والدین شهید محمد رضا نقاش خوش متعهد می‌گردم که قبلاً هیچ معبر/میدان/ بوستانی در سطح شهر تهران به نام شهید مورد نظر نامگذاری نگردیده است . لذا در صورتی که خلاف این امر ثابت شود شهرداری تهران مجاز به تغییر نام پلاک معبر جدید می باشد.

نام و نام خانوادگی : امضا

محمد نقاش خوش (پدر شهید) تاریخ

۹۱/۱۰/۱۲

نقشه دستی

شمال

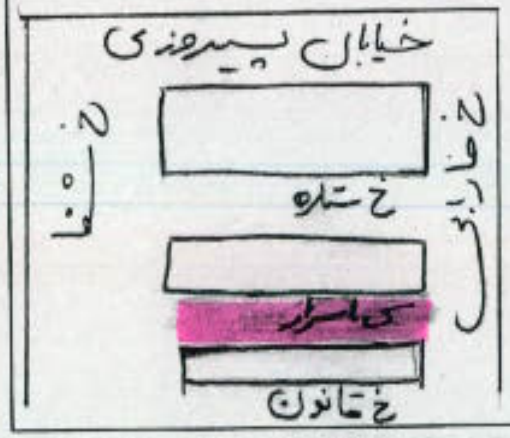

تاریخ:
شماره:
پیوست:

۱۴
روابط عمومی

N
W E
S

معبر مورد نظر

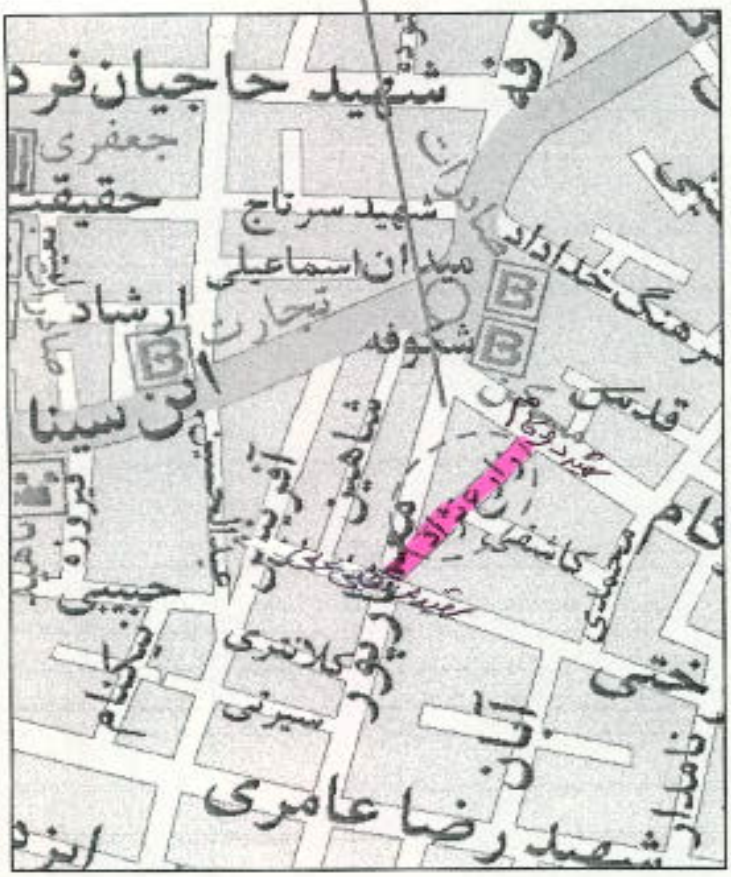

شهید جامی

۱۱/

شهید جامعی

کمیسیون نامگذاری معابر و اماکن عمومی

برگه مشخصات

۱ - **نوع معبر :** میدان ☐ بزرگراه ☐ بلوار☐ خیابان☐ کوچه ■ بن بست☐ پل ☐ غیره یا ذکر نام.....

۲- **ابعاد معبر:** عرض کوچه ۶ متر طول ۱۰۰ متر

۳- **تاریخچه نام معبر(توضیح) :** حدو دا ۵۰ سال می باشد که نام کوچه زارع نژاد می باشد .

۴- **در صورتی که معبر به نام یکی از مالکین می باشد آیا هم اکنون مالک در معبر فوق الذکر ساکن است یا خیر؟** بله

۵- **نشانی دقیق معبر:** میدان شکوفه خ شهید داود دژکام کوچه زارع نژاد

۶- **نشانی دقیق محل سکونت خانواده شهید :** میدان شکوفه خ شهید داود دژکام کوچه شهید محمد جواد ناصر شریعتی پ۲۶ زنگ سوم

۷- **نام معابر اطراف : شمال:** خ شهید داود دژکام **جنوب :** کوچه شهید مرتضی علی **شرق:** کوچه محمدی **غرب:** کوچه شهید محمد جواد ناصر شریعتی

۸- **اسامی قبلی معبر به ترتیب قدمت :** ۱- زارع نژاد ۲- ۳-

۹- **تعداد خانوار ساکن در معبر : حدوداً ۴۰ خانوار**

۱۰- **توضیحات ضروری :** پدر و مادر شهید بزرگوار فوت نموده و خواهر شهید درخواست نامگذاری معبر به نام شهید را دارند.

۱۱- **کادر زیر توسط خانواده محترم شهید تکمیل گردد.**

اینجانب والدین/همسر/برادر/خواهر شهید اشرف جامعی متعهد می گردم که قبلاً هیچ معبر/میدان/بوستانی در سطح شهر تهران به نام شهید مورد نظر نامگذاری نگردیده است . لذا در صورتی که خلاف این امر ثابت شود شهرداری تهران مجاز به تغییر نام پلاک معبر جدید می باشد.

نام و نام خانوادگی امضا

اشرف جامعی/خواهر شهید تاریخ

نقشه دستی

شمال

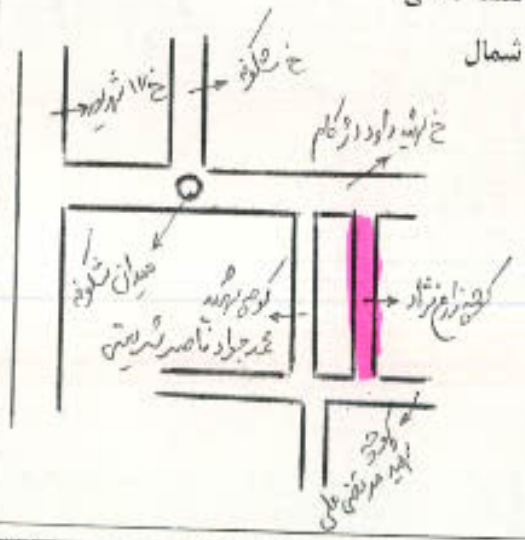

تکمیل کنندگان برگه:

۱- رمضانعلی نصرتی

تایید و گواهی مسئول ذیربط: موسی نور آبادی

سمت مدیر روابط عمومی منطقه **امضاء**

شهردار منطقه **امضاء**

تاریخ:
شماره:
پیوست:

شهید اتفاق خواه

منطقه ۱۴
روابط عمومی

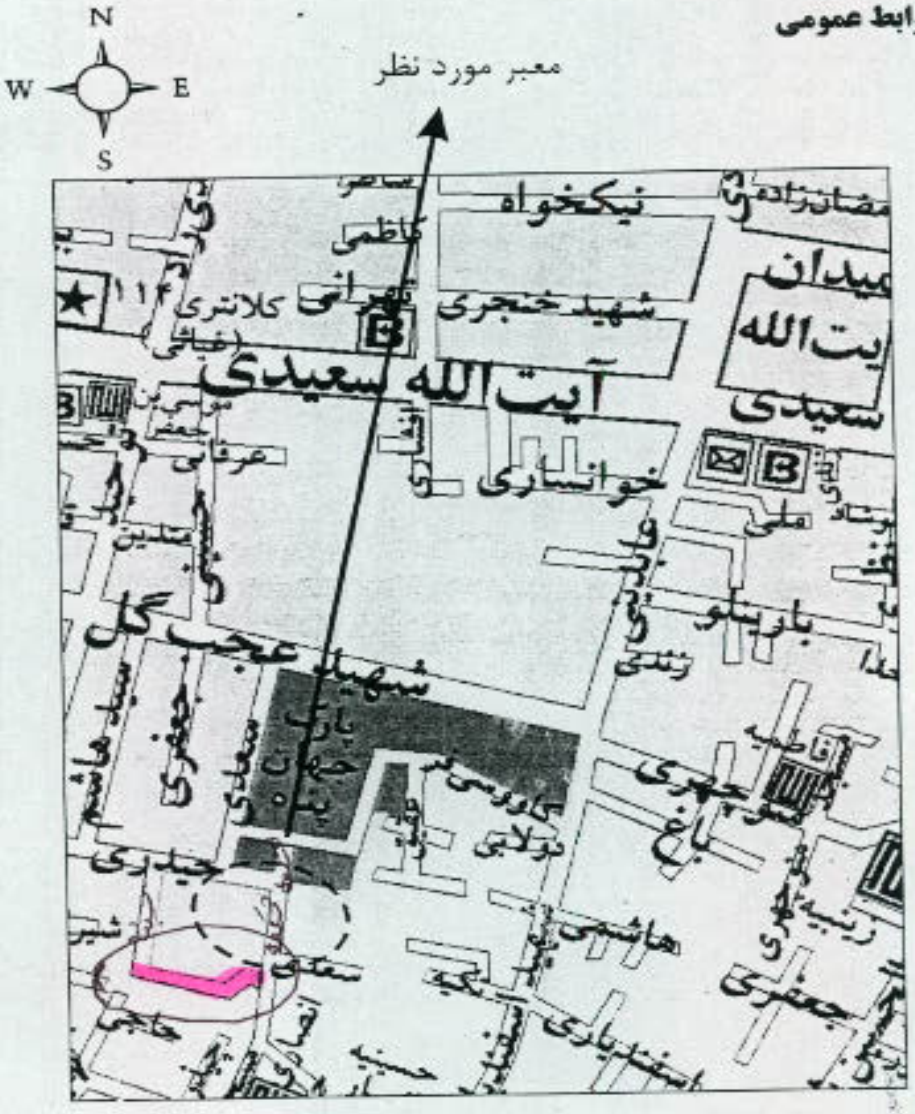

کمیسیون نامگذاری معابر و اماکن عمومی

برگه مشخصات

۱- نوع معبر : میدان ☐ بزرگراه ☐ بلوار ☐ خیابان ☐ کوچه ■ بن بست ☐ پل ☐ غیره با ذکر نام.....

۲- ابعاد معبر: طول ۶۰متر - عرض ۸ متر

۳- تاریخچه نام معبر(توضیح) :طبق بررسی های صورت گرفته از اهالی ، معبر ۲ سال است که از سوی شهرداری ناحیه به این نام نامگذاری شده و دارای مصوبه شورای شهر نبوده و در ضمن هیچ سازمانی به این نام در محدوده مورد نظر وجود ندارد.

۴- در صورتی که معبر به نام یکی از مالکین می باشد آیا هم اکنون مالک در معبر فوق الذکر ساکن است یا خیر؟ خیر

۵- نشانی دقیق معبر: خ ۱۷ شهریور - خ شهید داود عجب گل - جنب بوستان آلاله - کوچه شهید جواد هاشمی پور - کوچه سینا- کوچه فرهنگ

۶- نشانی دقیق محل سکونت خانواده شهید : خ ۱۷ شهریور - خ شهید داود عجب گل - جنب بوستان آلاله - کوچه شهید جواد هاشمی پور- بن بست شهید مسعود طحان پور- بن بست اول- پلاک ۲

۷- نام معابر اطراف : شمال: مسکونی جنوب : پارک آلاله و سرای محله خاوران شرق : بن بست شکوه غرب: کوچه سینا

۸- اسامی قبلی معبر به ترتیب قدمت : ندارد - ۲ - - ۳ -

۹- تعداد خانوار ساکن در معبر : ۳۰خانوار- هشت پلاک مسکونی

۱۰- توضیحات ضروری : خانواده شهید بزرگوار ۳۱ سال است که ساکن محل می باشند.

۱۱- کادر زیر توسط خانواده محترم شهید تکمیل گردد.

اینجانب والدین شهید هادی اتفاق خواه متعهد می گردم که قبلاً هیچ معبر/میدان/بوستانی در سطح شهر تهران به نام شهید مورد نظر نامگذاری نگردیده است . لذا در صورتی که خلاف این امر ثابت شود شهرداری تهران مجاز به تغییر نام پلاک معبر جدید می باشد.

نام و نام خانوادگی : مهدی اتفاق خواه (پدر شهید)

امضاء

تاریخ ۹۱/۱۰/۲۰

نقشه دستی

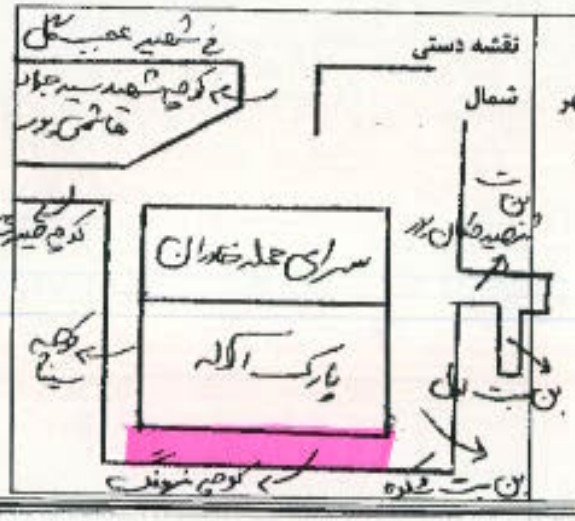

تکمیل کنندگان برگه:

رمضانعلی نصرتی

تایید و گواهی مسئول دبیرخانه مومنی نورآبادی امضاء

سمت رئیس روابط عمومی منطقه

شهردار منطقه

مهر و امضاء

تاریخ:
شماره:
پیوست:

۱۴ ۴۵%
روابط عمومی

شهید مزاهای نسب

9

کمیسیون نامگذاری معابر و اماکن عمومی

برگه مشخصات

۱– نوع معبر : میدان ☐ بزرگراه ☐ بلوار ☐ خیابان ☐ کوچه ■ بن بست ☐ پل ☐ غیره با ذکر نام.....

۲– ابعاد معبر: عرض کوچه ۱۰متر طول کوچه ۳۰۰ متر

۳– تاریخچه نام معبر(توضیح) : حدو دا ۴۰ سال می باشد که نام معبر کوچه حق می باشد .

۴– در صورتی که معبر به نام یکی از مالکین می باشد آیا هم اکنون مالک در معبر فوق الذکر ساکن است یا خیر؟ خیر

۵– نشانی دقیق معبر: خیابان پیروزی خ شهید محمدباقر داود آبادی به سمت غرب کوچه حق

۶– نشانی دقیق محل سکونت خانواده شهید : خیابان پیروزی خ نبرد خ شهید محمدباقر داود آبادی کوچه بیک حسنی کوچه مقدسی پلاک ۱۸

۷– نام معابر اطراف : شمال: خ شهید محمدباقر داود آبادی **جنوب :** خیابان شهید برادران شیردم **شرق:** کوچه شهید محمد مهدی کمالی **غرب:** خیابان شهید بهنام قره باغی

۸– اسامی قبلی معبر به ترتیب قدمت : ندارد

۹– تعداد خانوار ساکن در معبر : حدوداً ۱۰۰ خانوار

۱۰– توضیحات ضروری :

۱۱– کادر زیر توسط خانواده محترم شهید تکمیل گردد.

اینجانب والدین/همسر/برادر/خواهر شهید مهدی فرهانی نسب متعهد می گردم که قبلاً هیچ معبر/میدان/بوستانی در سطح شهر تهران به نام شهید مورد نظر نامگذاری نگردیده است . لذا در صورتی که خلاف این امر ثابت شود شهرداری تهران مجاز به تغییر نام پلاک معبر جدید می باشد.

نام و نام خانوادگی — امضا

محترم حدادی (مادر شهید) — تاریخ

نقشه دربستی

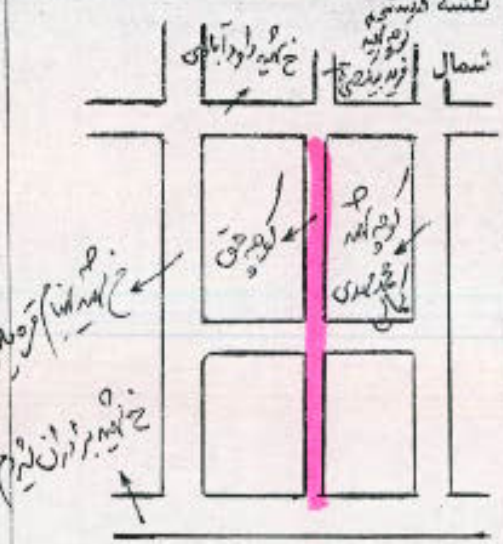

تکمیل کنندگان برگه:

۱– رمضانعلی نصرتی

تایید و گواهی مسئول ذیربط: مومنی نورآبادی

قسمت مدیر روابط عمومی منطقه **امضاء**

شهردار منطقه **امضاء**

یادداشت

کلید شد دل

۸

شهید شود

کمیسیون نامگذاری معابر و اماکن عمومی

برگهٔ مشخصات

۱- نوع معبر : میدان ☐ بزرگراه ☐ بلوار ☐ خیابان ☐ کوچه ☑ بن بست ☐ پل ☐ غیره با ذکر نام .....

۲- ابعاد : طول ۱۰۰ متری عرض ۸ متری قطر/شعاع : مساحت :

۳- تاریخچه نام معبر(توضیح): کوچه ماه تاریخچه خاصی ندارد و برای زیبایی نام ماه کوچه را به این اسم نامگذاری شد

۴- نشانی دقیق معبر: خیابان جمهوری بعد فاصل خیابان شهید حسن نوبلاح ۵- نشانی دقیق محل سکونت خانواده شهید: خیابان جمهوری بعد فاصل خیابان جمهوری و پاسری کوچه ماه

۶ - آیا خانواده شهید دیگری در معبر مورد نظر ساکن می باشد؟ خیر

۷- نام معابر اطراف: شمال آزادی جنوب جمهوری شرق کارگر غرب نواب

۸- اسامی قبلی معبر به ترتیب قدمت: ۱- ۲- ۳-

۹- تعداد خانوار ساکن در معبر :

۱۰- توضیحات ضروری:

۱۱- کادر زیر توسط خانواده محترم شهید تکمیل گردد.

اینجانب والدین / همسر/ برادر / خواهر شهید

متعهد می گردم که قبلاًهیچ معبر/ میدان/ بوستان ، پل و مکانی در سطح شهر تهران به نام شهید مورد نظر نامگذاری نگردیده است. لذا در صورتی که خلاف این امر ثابت شود شهرداری تهران مجاز به تغییر نام معبر یا مکان مزبور می باشد.

نام و نام خانوادگی

امضاء

تاریخ

نقشه دستی

شمال

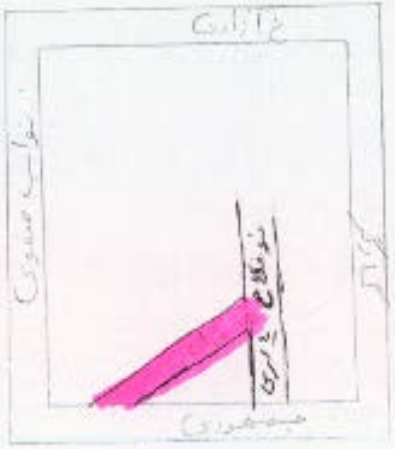

تکمیل کنندگان برگه:

۱- محمد رضا کاویان

امضاء

۲-

امضاء

تأیید و گواهی مسئول ذیربط :

سمت

امضاء

شهردار منطقه تهران

مهر و امضاء

یادداشت

کشیدیری

۷/

شهید حیدری

کمیسیون نامگذاری معابر و اماکن عمومی

برگهٔ مشخصات

۱- نوع معبر : میدان ☐ بزرگراه ☐ بلوار ☐ خیابان ☐ کوچه ☑ بن بست ☐ پل ☐ غیره با ذکر نام .....

۲- ابعاد : طول ۱۸۷ متر عرض ۶,۵۱ متر قطر/ شعاع : مساحت : ۱۹۳,۵۲

۳- تاریخچه نام معبر(توضیح): تاریخچه خاصی ندارد

۴- نشانی دقیق معبر : میدان وحدت اسلامی میدان فرهنگ کوچه چهارم حد فاصل خیابان فرهنگ و طرشتان

۵- نشانی دقیق محل سکونت خانواده شهید: خیابان وحدت اسلامی میدان فرهنگ کوچه چهارم بن بست ادا

۶ - آیا خانواده شهید دیگری در معبر مورد نظر ساکن می باشد؟

۷- نام معابر اطراف: شمال فرهنگ جنوب طرشتان شرق وحدت اسلامی غرب ولیعصر

۸- اسامی قبلی معبر به ترتیب قدمت: ۱- ۲- ۳-

۹- تعداد خانوار ساکن در معبر :

۱۰- توضیحات ضروری:

۱۱- کادر زیر توسط خانواده محترم شهید تکمیل گردد.

اینجانب والدین / همسر/ برادر / خواهر شهید متعهد می گردم که قبلاهیچ معبر/ میدان/ بوستان ، پل و مکانی در سطح شهر تهران به نام شهید مورد نظر نامگذاری نگردیده است. لذا در صورتی که خلاف این امر ثابت شود شهرداری تهران مجاز به تغییر نام معبر یا مکان مزبور می باشد.

نام و نام خانوادگی امضاء

تاریخ

نقشه دستی

شمال

تکمیل کنندگان برگه:

۱- گیرنده تقدیر

۲-

امضاء

امضاء

تأیید و گواهی مسئول ذیربط :

سمت

امضاء

شهردار منطقه تهران

مهر و امضاء

یادداشت

شهید آقا صبوری

۶.

شهید آقاصبوری

کمیسیون نامگذاری معابر و اماکن عمومی

برگهٔ مشخصات

۱- نوع معبر : میدان ☐ بزرگراه ☐ بازار ☐ خیابان ☐ کوچه ☑ بن بست ☐ پل ☐ غیره با ذکر نام .....

۲- ابعاد : طول ۷۱٫۳۹ عرض ۷٫۰۹ قطر/شعاع : مساحت : ۷۸٫۴۸

۳- تاریخچه نام معبر(توضیح):

۴- نشانی دقیق معبر : میدان حسانزاده جنوبی، خیابان شهید حسن نوفلاح جنوبا حل خیابان حسانزاده و خیابان شهید نوفلاح

۵- نشانی دقیق محل سکونت خانواده شهید: خیابان حسانزاده جنوبی، خیابان شهید حسن نوفلاح

۶ - آیا خانواده شهید دیگری در معبر مورد نظر ساکن می باشد؟

۷- نام معابر اطراف: شمال جمشید جنوب بیوکی شرق حسانزاده غرب شهید نوفلاح

۸- اسامی قبلی معبر به ترتیب قدمت: ۱- ۲- ۳-

۹- تعداد خانوار ساکن در معبر :

۱۰- توضیحات ضروری:

۱۱- کادر زیر توسط خانواده محترم شهید تکمیل گردد.

اینجانب والدین / همسر / برادر / خواهر شهید

متعهد می گردم که قبلاً هیچ معبر/ میدان/ بوستان ، پل و مکانی در سطح شهر تهران به نام شهید مورد نظر نامگذاری نگردیده است. لذا در صورتی که خلاف این امر ثابت شود شهرداری تهران مجاز به تغییر نام معبر یا مکان مزبور می باشد.

نام و نام خانوادگی مهرانگیز نوفلاحی امضاء

تاریخ

تکمیل کنندگان برگه:

۱- سهیل خرم جو امضاء

۲- امضاء

تأیید و گواهی مسئول ذیربط :

سمت امضاء

شهردار منطقه تهران

مهر و امضاء

یادداشت

خورشید سلیمانیه

۵

شهید سلیمانیه

کمیسیون نامگذاری معابر و اماکن عمومی

برگهٔ مشخصات

۱- نوع معبر: میدان ☐ بزرگراه ☐ بلوار ☐ خیابان ☒ کوچه ☐ بن بست ☐ پل ☐ غیره با ذکر نام .....

۲- ابعاد: طول ۵۳۱,۸۹ عرض ۱۹,۹۲ قطر/شعاع: مساحت: ۵۵۱/۸۱

۳- تاریخچه نام معبر (توضیح): خیابان ولیعصر چون در خیابان جنگ واقع شده و یادگار نظامی در آنجا بوده به عنوان پیروزی در جنگ به این نام معروف می باشد.

۴- نشانی دقیق معبر: میدان پاستور، خیابان جنگ، رسیده به میدان جنگ ۵- نشانی دقیق محل سکونت خانواده شهید:

اسماعیل خیابان چنگیزی و خیابان جنگ (شهید حمیدرضا چنگیزی) ۶- آیا خانواده شهید دیگری در معبر مورد نظر ساکن می باشد؟

۷- نام معابر اطراف: شمال چنگیزی جنوب جنگ شرق خیابان شهید رین‌فام غرب خیابان پاستوری

۸- اسامی قبلی معبر به ترتیب قدمت: ۱- ۲- ۳-

۹- تعداد خانوار ساکن در معبر:

۱۰- توضیحات ضروری:

۱۱- کادر زیر توسط خانواده محترم شهید تکمیل گردد.

اینجانب والدین / همسر / برادر / خواهر شهید متعهد می گردم که قبلاهیچ معبر / میدان / بوستان ، پل و مکانی در سطح شهر تهران به نام شهید مورد نظر نامگذاری نگردیده است. لذا در صورتی که خلاف این امر ثابت شود شهرداری تهران مجاز به تغییر نام معبر یا مکان مزبور می باشد.	نقشه دستی شمال	تکمیل کنندگان برگه: ۱- خدیجه صفت ۲- امضاء
نام و نام خانوادگی اصغر سلیمانیه	امضاء	تأیید و گواهی مسئول ذیربط: سمت امضاء شهردار منطقه تهران مهر و امضاء
تاریخ ۱۳۹۱/۱۱/۱		

یادداشت

شهید خدابرست

۴۱ شهید خدا پرست

کمیسیون نامگذاری معابر و اماکن عمومی

برگهٔ مشخصات

۱- نوع معبر : میدان☐ بزرگراه☐ بلوار☐ خیابان☐ کوچه ☒ بن بست☐ پل ☐ غیره با ذکر نام .....

۲- ابعاد : طول ۸۰/۱۶ عرض ۷/۴۱ قطر/شعاع : مساحت : ۸۷/۵۷

۳- تاریخچه نام معبر(توضیح): —

۴- نشانی دقیق معبر : خیابان انقلاب، خیابان انوریان، بعد از خیابان شهدای ژاندارمری، مقابل خیابان انوریان و پارسا

۵- نشانی دقیق محل سکونت خانواده شهید: خیابان انقلاب، خیابان انوریان، بعد از خیابان شهدای ژاندارمری، کوچه مهتاب

۶ - آیا خانواده شهید دیگری در معبر مورد نظر ساکن می باشد؟

۷- نام معابر اطراف: شمال شهدای ژاندارمری جنوب شهید وحید نظری شرق کازرونیان غرب پارسا

۸- اسامی قبلی معبر به ترتیب قدمت: ۱- ۲- ۳-

۹- تعداد خانوار ساکن در معبر :

۱۰- توضیحات ضروری:

۱۱- کادر زیر توسط خانواده محترم شهید تکمیل گردد.

اینجانب والدین / ~~همسر/برادر/خواهر شهید~~ مرحوم متعهد می گردم که قبلاًهیچ معبر/ میدان/ بوستان ، پل و مکانی در سطح شهر تهران به نام شهید مورد نظر نامگذاری نگردیده است. لذا در صورتی که خلاف این امر ثابت شود شهرداری تهران مجاز به تغییر نام معبر یا مکان مزبور می باشد.

نام و نام خانوادگی علی حرارت

امضاء

۹۱/۱۰/۴

تاریخ

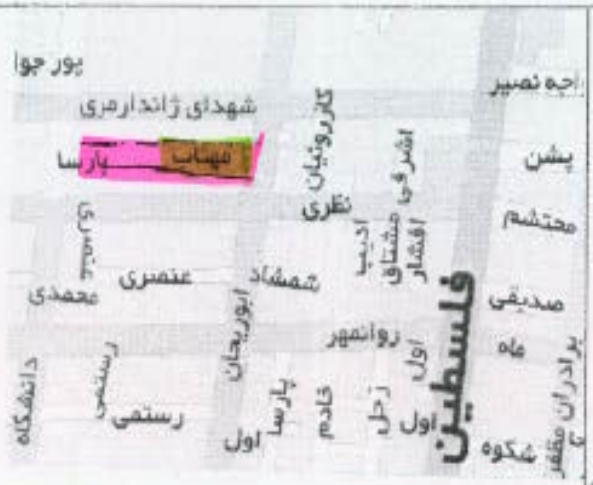

تکمیل کنندگان برگه:

۱- سهیل حرم سعت امضاء

۲- امضاء

تأیید و گواهی مسئول تیربط :

سمت امضاء

شهردار منطقه تهران

مهر و امضاء

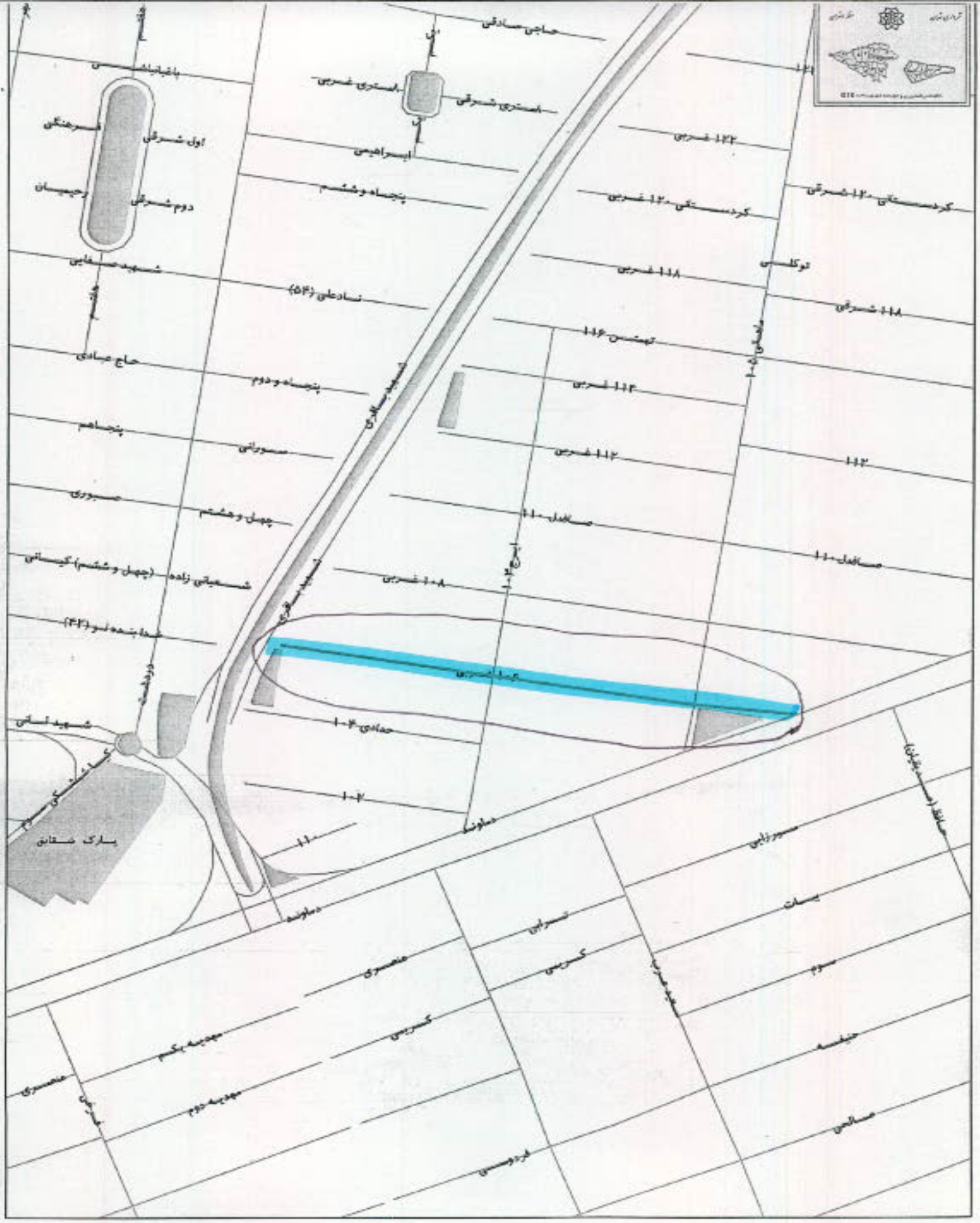
حاجی صادقی
باغبان
اول شرقی
دوم شرقی
ابراهیمی
پنجاه و ششم
شهید صفایی
نادعلی (۵۴)
حاج عبادی
پنجاه و دوم
پنجاهم
صبوری
چهل و هشتم
شهید سلاری
شهید صفری
شهید اسلامی
پارک شقایق
حمادی
دماوند
منصوری
مهدیه یکم
مهدیه دوم
کریمی
تهمتن
توکلی
صالحی
صیادی
بیات
سوم
حنیفه
مسلمی
فردوسی

شهید رحیمی

۳/ شهید رحیمی

کمیسیون نامگذاری معابر و اماکن عمومی

برگهٔ مشخصات

۱- نوع معبر: میدان ☐ بزرگراه ☐ بلوار ☐ خیابان ☐ کوچه ☑ بن بست ☐ پل ☐ غیره با ذکر نام .....

۲- ابعاد: طول ۱۵۰ عرض ۱۰ قطر/شعاع: مساحت:

۳- تاریخچه نام معبر (توضیح): ندارد

۴- نشانی دقیق معبر: خیابان یکم مهرشهر (جهان) خ ۱۰۶ غ

۵- نشانی دقیق محل سکونت خانواده شهید: خیابان ۱۳۲ غ (خیابان یکم مهرشهر) پلاک ۱۱۱ و ۱۱۳

۶- آیا خانواده شهید دیگری در معبر مورد نظر ساکن می باشد؟ بله ۱۲۴ واحد تلفن تماس ← ۷۷۸۶۹۹۰۴

۷- نام معابر اطراف: شمال کوچه ابن عاصل (۱۱۰۱) جنوب خیابان دماوند شرق کوچه حسین داورمهر غرب اوبان یکم حسن باقری

۸- اسامی قبلی معبر به ترتیب قدمت: ۱-

۹- تعداد خانوار ساکن در معبر:

۱۰- توضیحات ضروری:

۱۱- کادر زیر توسط خانواده محترم شهید تکمیل گردد

اینجانب والدین / همسر / برادر / خواهر شهید داریوش رحیمی متعهد می گردم که قبلاً هیچ معبر / میدان / بوستان ، پل و مکانی در سطح شهر تهران به نام شهید مورد نظر نامگذاری نگردیده است. لذا در صورتی که خلاف این امر ثابت شود شهرداری تهران مجاز به تغییر نام معبر یا مکان مزبور می باشد.

نام و نام خانوادگی: سکینه خانم بخش

امضاء

تاریخ: ۹۱/۹/۱۱

نقشه دستی

شمال

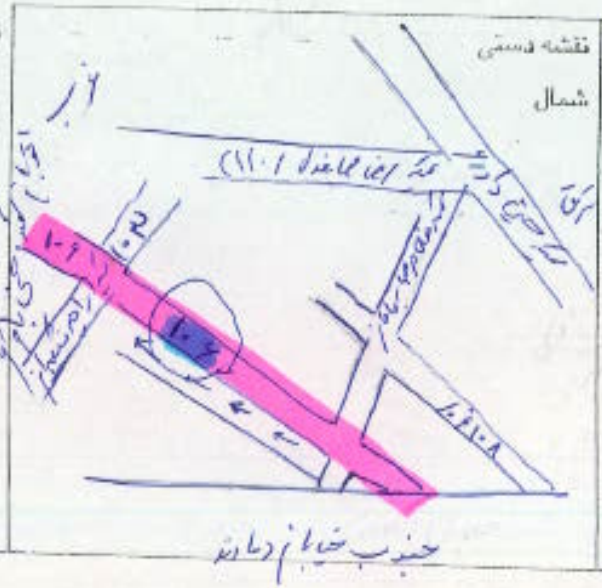

تکمیل کنندگان برگه: عمر لطیفی

۱- غفار احمدی

۲- مرتضی ابوالحسنی

امضاء

تأیید و گواهی مسئول ذیربط:

سمت: شهردار منطقه

تهران

امضاء

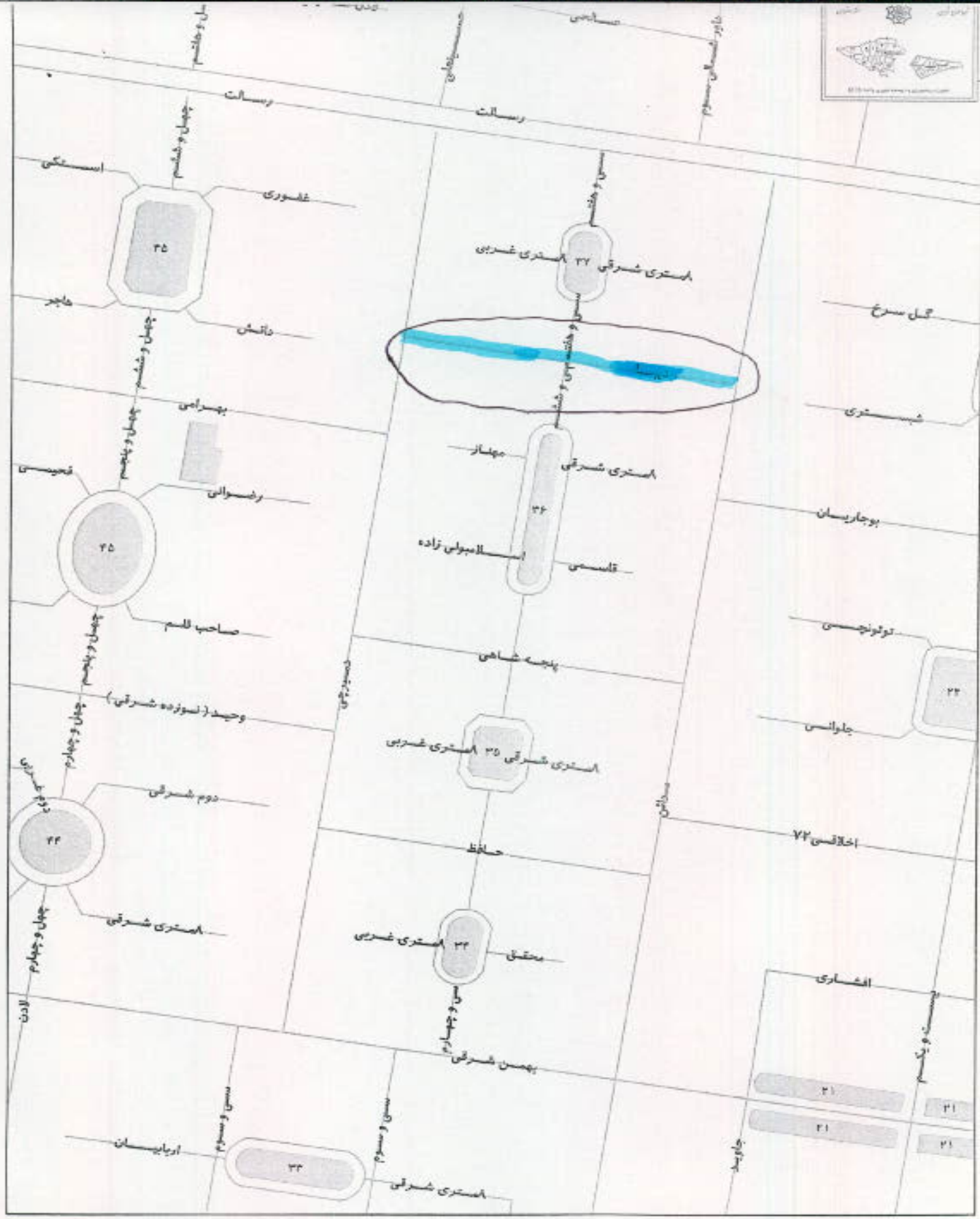
رسالت
رسالت
چهل و ششم
سی و هفتم
سی و سوم
غلامپوری
۳۵
۳۲
استری غربی
استری شرقی
دانش
چهل و ششم
چهل و پنجم
بهرامی
رشوانی
قحیمی
۳۵
مهناز
استری شرقی
۳۶
اسلامبولی زاده
قاسمی
صاحب قلم
چهل و پنجم
پنجه شاهی
وحید (نسوزده شرقی)
چهل و چهارم
۳۵
استری شرقی
استری غربی
دوم شرقی
۴۴
حافظ
چهل و چهارم
استری شرقی
۳۴
استری غربی
محقق
سی و چهارم
بهمن شرقی
سی و سوم
سی و سوم
اردبیهشت
۳۳
استری شرقی
جمل سرخ
شبستری
بوجاریان
توتونچی
۲۲
جلوانی
اخلاقی ۷۲
افشاری
۲۱
۲۱
۲۱
۳۱

کپی درودی

۲/

کمیسیون نامگذاری معابر و اماکن عمومی

برگهٔ مشخصات

۱- نوع معبر: میدان ☐ بزرگراه ☐ بازار ☐ خیابان ☑ کوچه ☐ بن بست ☐ پل ☐ غیره با ذکر نام .....

۲- ابعاد: طول ۱۳۵ عرض ۱۰ قطر / شعاع: مساحت:

۳- تاریخچه نام معبر (توضیح): تاریخچه ای ندارد

۴- نشانی دقیق معبر: زرگراه رسالت بعد از چهارراه سرآسیاب خیابان صدائی تمام

۵- نشانی دقیق محل سکونت خانواده شهید: زرگراه رسالت بعد از چهارراه سرآسیاب خیابان صدائی تمام پلاک ۳۹۷

۶- آیا خانواده شهید دیگری در معبر مورد نظر ساکن می باشد؟ تلفن منزل ← ۷۷۲۱۱۱۰

۷- نام معابر اطراف: شمال اتوبان رسالت جنوب خیابان جانبازان شرقی خیابان صدائی شرقی غرب خیابان کیهان کیت

۸- اسامی قبلی معبر به ترتیب قدمت: ۱- ۲- ۳-

۹- تعداد خانوار ساکن در معبر:

۱۰- توضیحات ضروری:

۱۱- کادر زیر توسط خانواده محترم شهید تکمیل گردد.

اینجانب والدین / همسر / برادر / خواهر شهید عباس [illegible] متعهد می گردیم که قبلاً هیچ معبر / میدان / بوستان ، پل و مکانی در سطح شهر تهران به نام شهید مورد نظر نامگذاری نگردیده است. لذا در صورتی که خلاف این امر ثابت شود شهرداری تهران مجاز به تغییر نام معبر یا مکان مزبور می باشد.

امضاء

نام و نام خانوادگی: [illegible]

تاریخ ۹۱/۹/۹

نقشه دستی

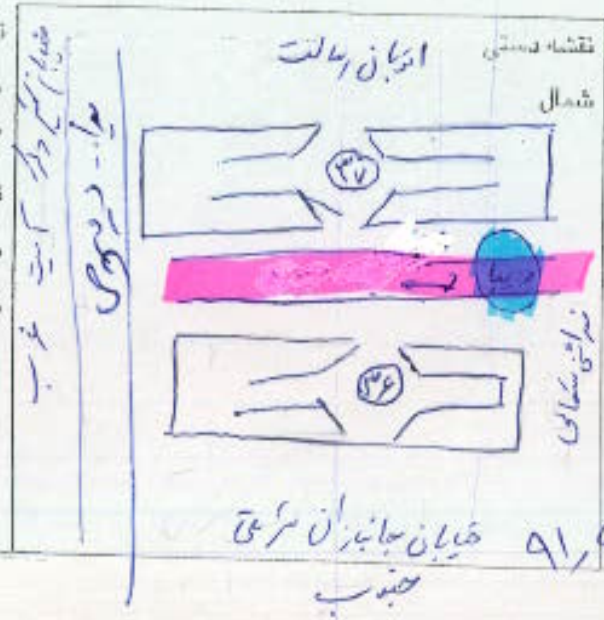

تکمیل کنندگان برگه:

۱- علی اکبر [illegible] امضاء

۲- غفار [illegible] امضاء

تأیید و گواهی مسئول ذیربط:

سمت: شهردار منطقه تهران

[illegible] امضاء

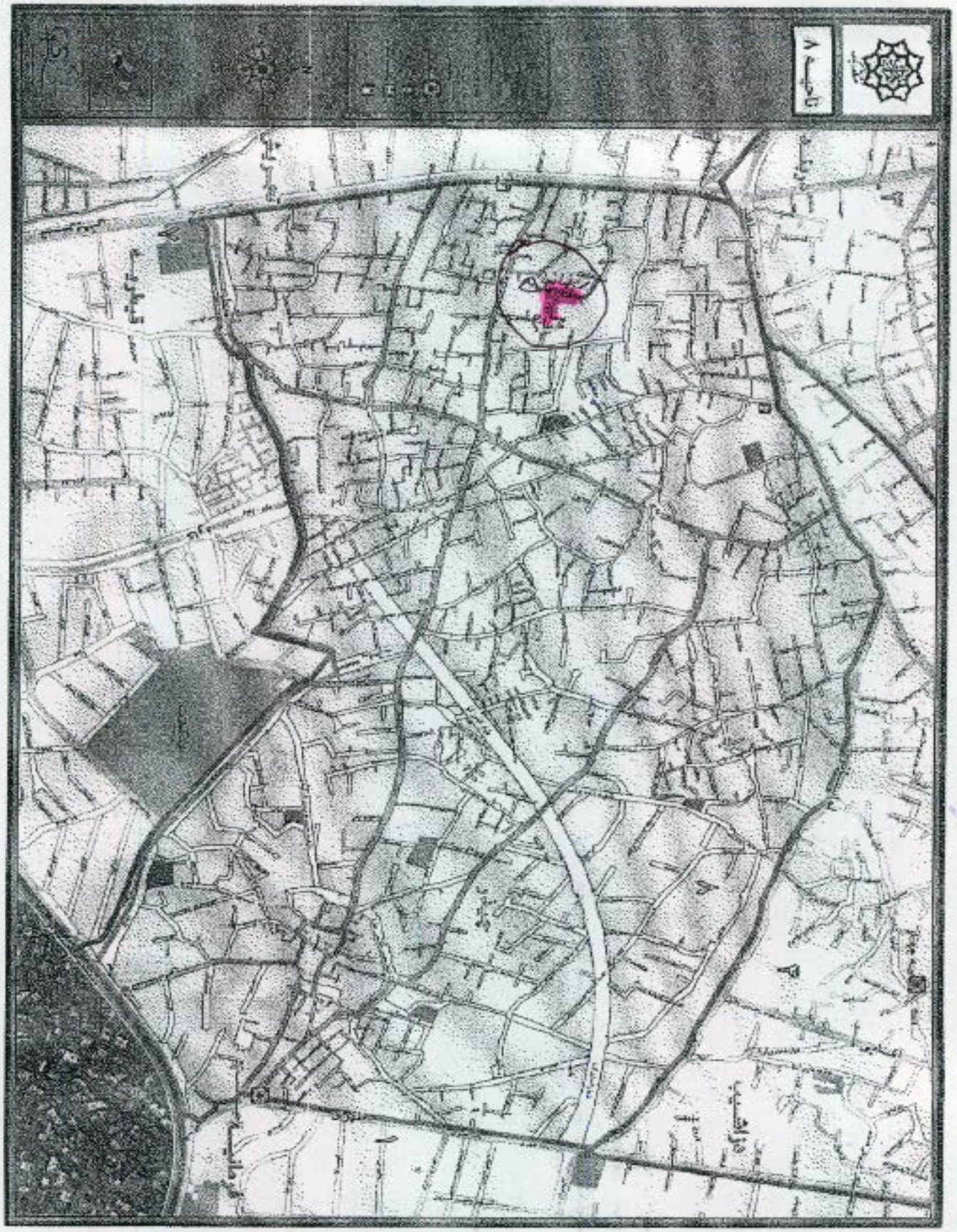

کلید احمدی معدم

شهید احمدی مقدم

کمیسیون نامگذاری معابر و اماکن عمومی

برگهٔ مشخصات

۱- نوع معبر: ☐ بن بست ☐ بن باز ☐ غیره ☑ ۲- ابعاد معبر: طول ۱۲۰ متر عرض ۸ متر

۳- تاریخچه نام معبر (توضیح):

۴- در صورتی که معبر به نام یکی از مالکین می باشد آیا هم اکنون مالک در معبر فوق الذکر ساکن است یا خیر؟

۵- نشانی دقیق معبر: خ شریعتی - بریده به میدان قدس - خ شهید ماهرورزاده خ [illegible] - تقاطع معبر خانواده شهید خ شریعتی - بریده به میدان قدس - خ شهید ماهرورزاده خ شهید [illegible] خ [illegible]

۶- محل سکونت

۷- نام معابر اطراف: شمال نهر [illegible] جنوب ماهرورزاده شرق [illegible] غرب [illegible]

۸- اسامی قبلی معبر به ترتیب قدمت: ۱-

۹- تعداد خانوار ساکن در معبر: ۱۰۰ خانوار

۱۰- توضیحات ضروری:

۱۱- کلیه زیر بر توسط خانواده محترم شهید تشکیل گردد.

اینجانب والدین / همسر / برادر / خواهر شهید متعهد می گردیم که قبلاً هیچ معبر / میدان / بوستانی در سطح شهر تهران به نام شهید مورد نظر نامگذاری نگردیده است لذا در صورتی که خلاف این امر ثابت شود شهرداری تهران مجاز به تغییر نام پلاک معبر جدید می باشد.

امضاء

تاریخ

نقشه دستی

شمال

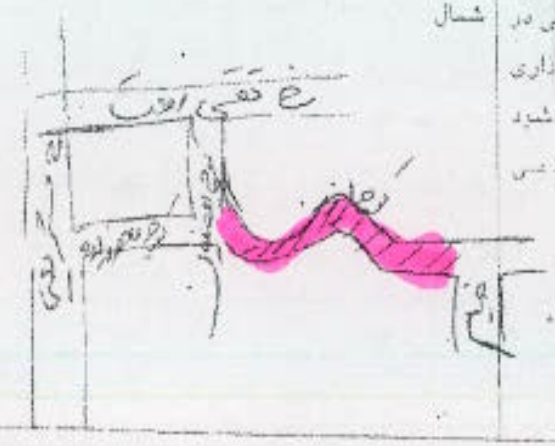

تشکیل کنندگان برگه:

۱- محمدرضا [illegible] رئیس اداره [illegible] امضاء

۲- امضاء

تأیید و تواضی مسئول ذیربط:

امضاء

شهردار منطقه

فرزند امام احمدی مقدم

❖ لطفاً نقشه معبر مورد نظر در قطع A4 به پیوست ارسال گردد.