شماره: ۱۶۰/۱۱۱۰۰۸
تاریخ: ۹۳/۱/۵
پیوست:

جمهوری اسلامی ایران

شورای اسلامی شهر تهران

بسمه تعالی

جناب آقای دکتر محمد باقر قالیباف
شهردار محترم تهران

سلام علیکم

در اجرای مفاد بند بیست و چهارم (۲۴) ماده هفتاد و یکم (۷۱) قانون تشکیلات، وظایف و انتخابات شوراهای اسلامی کشور و انتخاب شهرداران مصوب ۱۳۷۵/۳/۱ و مصوبه آیین نامه نامگذاری و تغییر نام معابر و اماکن عمومی شهر تهران مصوب شصت و پنجمین جلسه دوره اول شورای اسلامی شهر تهران به تاریخ ۱۳۷۹/۱/۲۳ ـ ابلاغی به شماره ۱۶۰/۶۱/۸۸۰ به تاریخ ۱۳۷۹/۱/۲۴ و همچنین مصوبه اصلاحی مصوبه آیین نامه مذکور، تصویبی در یکصد و هفتاد و سومین جلسه دوره اول شورای اسلامی شهر تهران به تاریخ ۱۳۸۰/۵/۱۵ و همچنین مصوبه تکمیل و اصلاح موادی از مصوبات آیین‌نامه فوق‌الذکر، تصویبی در دوازدهمین جلسه دومین دوره شورا به تاریخ ۸۲/۴/۳۱ ـ ابلاغی به شماره ۱۶۰/۳۶۵/۴۹۰۱به تاریخ ۱۳۸۲/۵/۴، موضوع تغییر نام و نامگذاری دوازده مورد از معابر و اماکن عمومی شهر تهران واقع در محدوده مناطق مختلف شهرداری تهران که در یکصد و شصت و پنجمین جلسه کمیسیون نامگذاری دوره چهارم به تاریخ ۹۲/۹/۲۴ تصویب و به شماره ۱۶۰/۲۰۲۸۳به تاریخ ۹۲/۱۰/۳ در دبیرخانه شورا ثبت و جهت طرح در صحن علنی شورای اسلامی شهر تهران به دفتر هیئت‌رئیسه ارجاع شده بود، بررسی آن به ترتیب در ردیف های هشتم تا هجدهم دستور پنجاه و سومین جلسه علنی ـ فوق العاده دوره چهارم شورا به شماره ۱۶۰/۲۸۴۴۶به تاریخ ۹۲/۱۲/۲۴ قرار گرفته و در جلسه مزبور که به صورت رسمی با حضور جنابعالی و بیست و پنج نفر از اعضای شورا در روز یکشنبه بیست و پنجم اسفند ماه سال ۱۳۹۲ در تالار شورا منعقد شد، مطرح گردید و پس از قرائت و استماع گزارش کمیسیون نامگذاری و مذاکرات به عمل آمده درخصوص مفاد ماده واحده پیشنهادی در مورد تغییر نام و نامگذاری معابر مذکور اخذ رأی انجام شد و آرای موافق (بیست و پنج رأی) اعضای شورای اسلامی شهر تهران حاضر در این جلسه در زمان رأی‌گیری (بیست و پنج رأی) به تصویب رسید.

به پیوست متن مصوبه جهت آگاهی و اقدام ابلاغ می شود.

بدیهی است وفق ماده هشتادم (۸۰) قانون تشکیلات، وظایف و انتخابات شوراهای اسلامی کشور و انتخاب شهرداران مصوب ۱۳۷۵/۳/۱ و اصلاحات قانونی بعدی آن، مصوبه مزبور در صورتی که تا دو هفته پس از تاریخ ابلاغ مورد اعتراض مسئولین ذیربط قرار نگیرد لازم الاجرا خواهد بود. ب۱۰۴/۴/۹۲

احمد مسجدجامعی
رئیس شورای اسلامی شهر تهران

رونوشت:

- رئیس محترم مجمع نمایندگان استان تهران در مجلس شورای اسلامی جهت استحضار و ابلاغ به نمایندگان محترم مردم تهران.
- فرماندار محترم تهران جهت استحضار.
- رئیس محترم شورای اسلامی استان تهران جهت استحضار.
- رئیس محترم کمیسیون نامگذاری و تغییر نام معابر و اماکن عمومی شهر تهران جهت استحضار.
- روابط عمومی و بین‌الملل شورای اسلامی شهر تهران جهت درج در پایگاه اینترنتی شورا.
- دفتر هیئت رئیسه و مصوبات (۱۰۴).

نشانی:ضلع جنوبی پارک شهر،خیابان بهشت،ساختمان شورای اسلامی شهر تهران تلفن:۵۵۸۱۱۱۱۰ نمابر:۵۵۸۱۲۰۹۳ صندوق پستی:۱۱۳۶۵/۴۳۸۹ http://shora.tehran.ir

شماره: .....
تاریخ: .....
پیوست: .....

جمهوری اسلامی ایران

شورای اسلامی شهر تهران

متـــن مصـــوبه

تغییر نام ۹ مورد از معابر و اماکن عمومی شهر تهران به نام‌های

مرحوم آیت ا.. صفدری واقع در محدوده منطقه ۱ شهرداری تهران - و دانشگاه تربیت مدرس

واقع در محدوده منطقه ۲ شهرداری تهران – و مددکاران و استاد کاظم معتمدنژاد (پدر علوم ارتباطات ایران)

واقع در محدوده منطقه ۳ شهرداری تهران – و آتش نشان فداکار شهید امید عباسی واقع در محدوده منطقه ۵

شهرداری تهران– و شهید مجید کریمی واقع در محدوده منطقه ۱۰ شهرداری تهران – و شهدای جوادیه واقع

در محدوده منطقه ۱۶ شهرداری تهران – و سردار سرتیپ جاویدالاثر حسین صیدی و ایثار واقع در محدوده

منطقه ۱۸ شهرداری تهران .

(مشتمل بر ماده واحده و نقشه های پیوست)

مصوب پنجاه و سومین جلسه رسمی ـ علنی ـ فوق‌العاده

شـــورای اسلامـــی شهـــر تهـــران (دوره چهارم)

به تاریخ یکشنبه بیست و پنجم اسفندماه

سال ۱۳۹۲

این مصوبه در پایگاه اینترنتی شورای اسلامی شهر تهران به نشانی http:// shoratehran.ir

قابل دسترسی است.

نشانی:ضلع جنوبی پارک شهر،خیابان بهشت،ساختمان شورای اسلامی شهر تهران تلفن:۵۵۸۱۱۱۱۰ نمابر:۵۵۸۱۲۰۹۳ صندوق پستی:۱۱۳۶۵/۴۳۸۹ http://shora.tehran.ir

جمهوری اسلامی ایران

شورای اسلامی شهر تهران

شماره: .....
تاریخ: .....
پیوست: .....

ماده واحده:

از تاریخ ابلاغ این مصوبه معابر و اماکن عمومی به شرح ردیف‌های ذیل (۹ مورد)که موقعیت آن‌ها بر اساس نقشه‌های پیوست می‌باشد تغییر نام داده می‌شوند:ب۱۰۴/۳/۹۲

۱- نامگذاری میدان فاقد نام واقع در محدوده منطقه ۱ شهرداری تهران که از شمال به خیابان اقدسیه و از شرق و غرب به خیابان بدیعی منتهی می شود. (وسط خیابان بدیعی واقع می باشد) به نام **مرحوم آیت‌ا.. صفدری.**

۲- نامگذاری ایستگاه مترو فاقدنام واقع در محدوده منطقه ۲ شهرداری تهران حد فاصل تقاطع بزرگراه جلال آل احمد (گیشا) و شهید چمران به نام **دانشگاه تربیت مدرس.**

۳- تغییر نام خیابان نظام واقع در محدوده منطقه ۳ شهرداری تهران حد فاصل خیابان شهید مهدی وزیری پور تا خیابان شهید آلن آیکاره شاه نظری به نام **مددکاران.**

۴- تغییر نام میدان جوانان واقع در محدوده منطقه ۳ شهرداری تهران که از شمال به خیابان شهید مهدی وزیری پور، از جنوب به خیابان شهید رضا ناصری و از شرق و غرب به خیابان شهید محمود کوشا منتهی می شود به نام **استاد کاظم معتمدنژاد (پدر علوم ارتباطات ایران).**

۵- نامگذاری ایستگاه ۱۰۲ آتشنشانی واقع در محدوده منطقه ۵ شهرداری تهران که از شمال به بوستان میعاد، از جنوب به خیابان گلستان، از شرق به خیابان گلدشت و از غرب به بلوار ابادر محدود میگردد به نام **آتشنشان فداکار شهید امید عباسی**

۶- تغییر نام خیابان ۲۰ متری نظامی واقع در محدوده منطقه ۱۰ شهرداری تهران حد فاصل خیابان مالک اشتر تا خیابان هرمزان به نام **شهید مجید کریمی.**

۷- نامگذاری پل جوادیه واقع در محدوده منطقه ۱۶ شهرداری تهران حد فاصل تقاطع خیابان دشت آزادگان شمالی و خیابان شهید فریدون نوری به نام **شهدای جوادیه.**

۸- نامگذاری پل فاقدنام واقع در محدوده منطقه ۱۸ شهرداری تهران حد فاصل تقاطع بزرگراه آزادگان و جاده احمدآباد مستوفی به نام **سردار سرتیپ جاویدالاثر حسین صیدی.**

۹- نامگذاری میدان فاقدنام واقع در محدوده منطقه ۱۸ شهرداری تهران که از شمال به خیابان ۴۵ متری سردار شهید علی هاشمی، از جنوب به بزرگراه آزادگان، از شرق به بلوار سردار شهید سعید مهتدی و از غرب به رودخانه کن منتهی می شود به نام **ایثار.**

نشانی:ضلع جنوبی پارک شهر،خیابان بهشت،ساختمان شورای اسلامی شهر تهران تلفن:۵۵۸۱۱۱۱۰ نمابر:۵۵۸۱۲۰۹۳ صندوق پستی:۱۱۳۶۵/۴۳۸۹ http://shora.tehran.ir

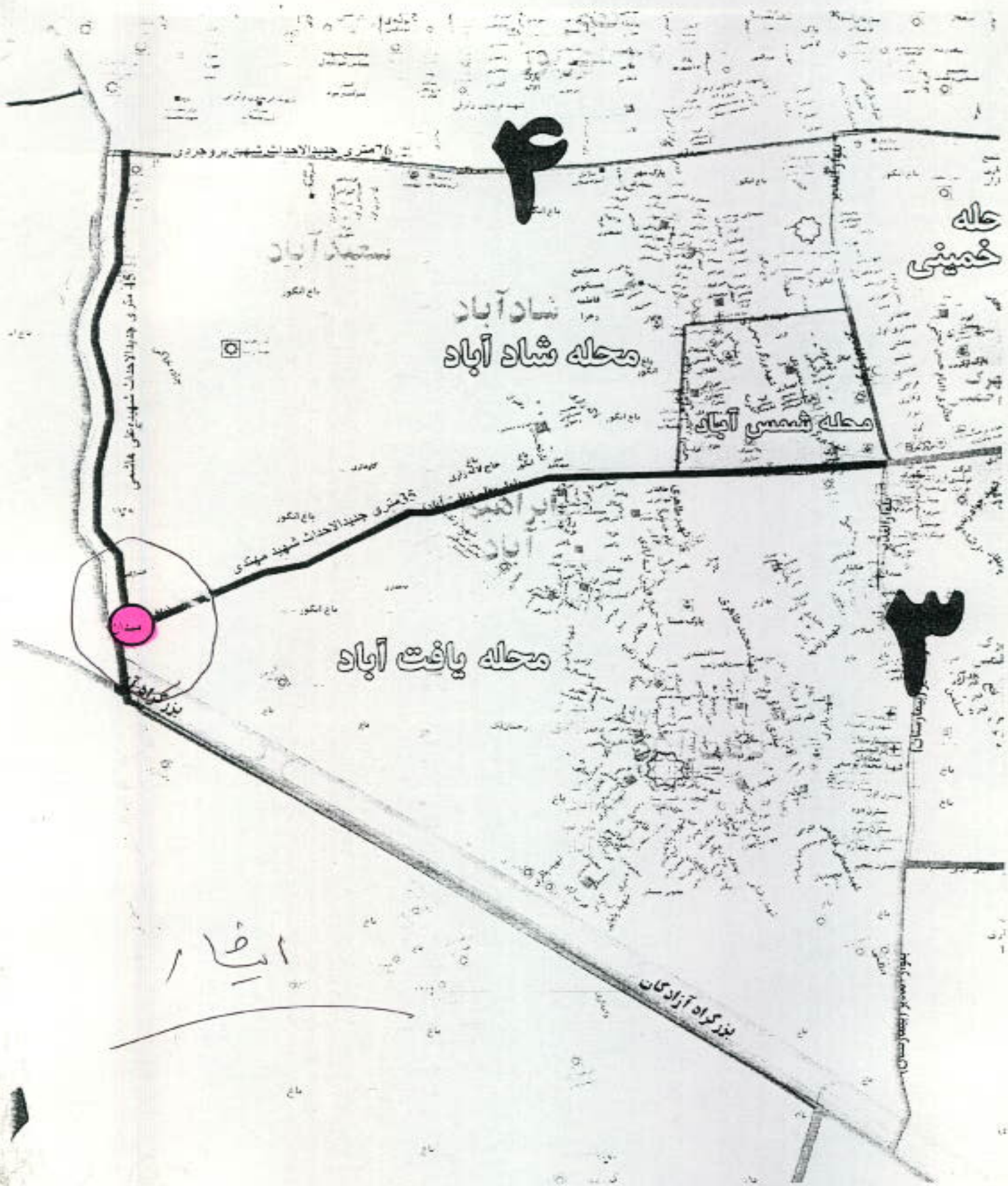
۴
محله خمینی
شادآباد
محله شاد آباد
محله شمس آباد
۳
محله یافت آباد
بزرگراه آزادگان

۱۴/

ایثار

کمیسیون نامگذاری معابر و اماکن عمومی

برگهٔ مشخصات

شعاع: ۵۰ متر

قطر: ۱۰۰ متر

۱- نوع معبر: ☐ بن بست ☐ بن باز ☐ غیره ☑ ۲- ابعاد معبر: طول عرض

۳- پیشنهاد نام معبر با توضیح: نام گذاری برای میدان جدید الاحداث در تقاطع بلوارهای جدید الاحداث ۴۵ متری شهید سردار هاشمی و ۳۵ متری سردار شهید شهمقدری مورد تقاضای باشد

۴- در صورتی که معبر به نام دیگر از ساکنین می باشد آیا مالک در معبر فوق الذکر ساکن است یا خیر؟ —

۵- مشخصات دقیق معبر: (سعید آباد) ۶- نشانی دقیق محل سکونت خانواده شهید:

۷- محدوده اطراف شامل: ۲۶ متری شهید بردبری جنوب بزرگراه آزادگان شرق شهید مهقدری - ۴۵ متری شهید هاشمی - رودخانه غرب

۸- مشخصات فنی معبر به ترتیب قدمت: ۱- — ۲-

۹- تعداد خانوار ساکن در معبر: —

۱۰- توضیحات ضروری: این میدان در تقاطع ۴۵ متری سردار شهید هاشمی و بلوار ۳۵ متری شهید مهقدری احداث گردیده و با عنایت به نام گذاری این بلوارها بنام ۲ سردار شهید. پیشنهاد می شود میدان بنام سردار این شهید نامگذاری شود.

۱۱- کروکی توسط خانواده محترم شهید تکمیل گردد.

تکمیل کنندگان برگه:

۱- فرامرز قشقائی

۲- مصطفی حسنی

تأیید و گواهی مسئول ذیربط: مصطفی حسنی

سمت: مدیر روابط عمومی

شهردار منطقه

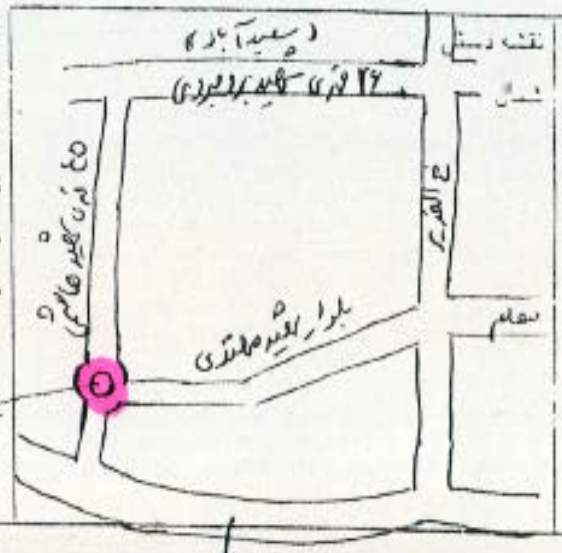

نقشه دستی

شمال

مغرب

پیوست پاسخ اداره امور اراضی شهر

شایان ذکر است که قبلاً هیچ معبر، میدان یا بوستانی در سطح شهر تهران به نام شهید مورد نظر نامگذاری نگردیده است. لذا در صورتی که خلاف این امر ثابت شود شهرداری تهران مجاز به تغییر نام پلاک معبر جدید می باشد.

نام و نام خانوادگی امضاء

تاریخ

* لطفاً نقشه معبر مورد نظر در قطع A4 به پیوست ارسال گردد.

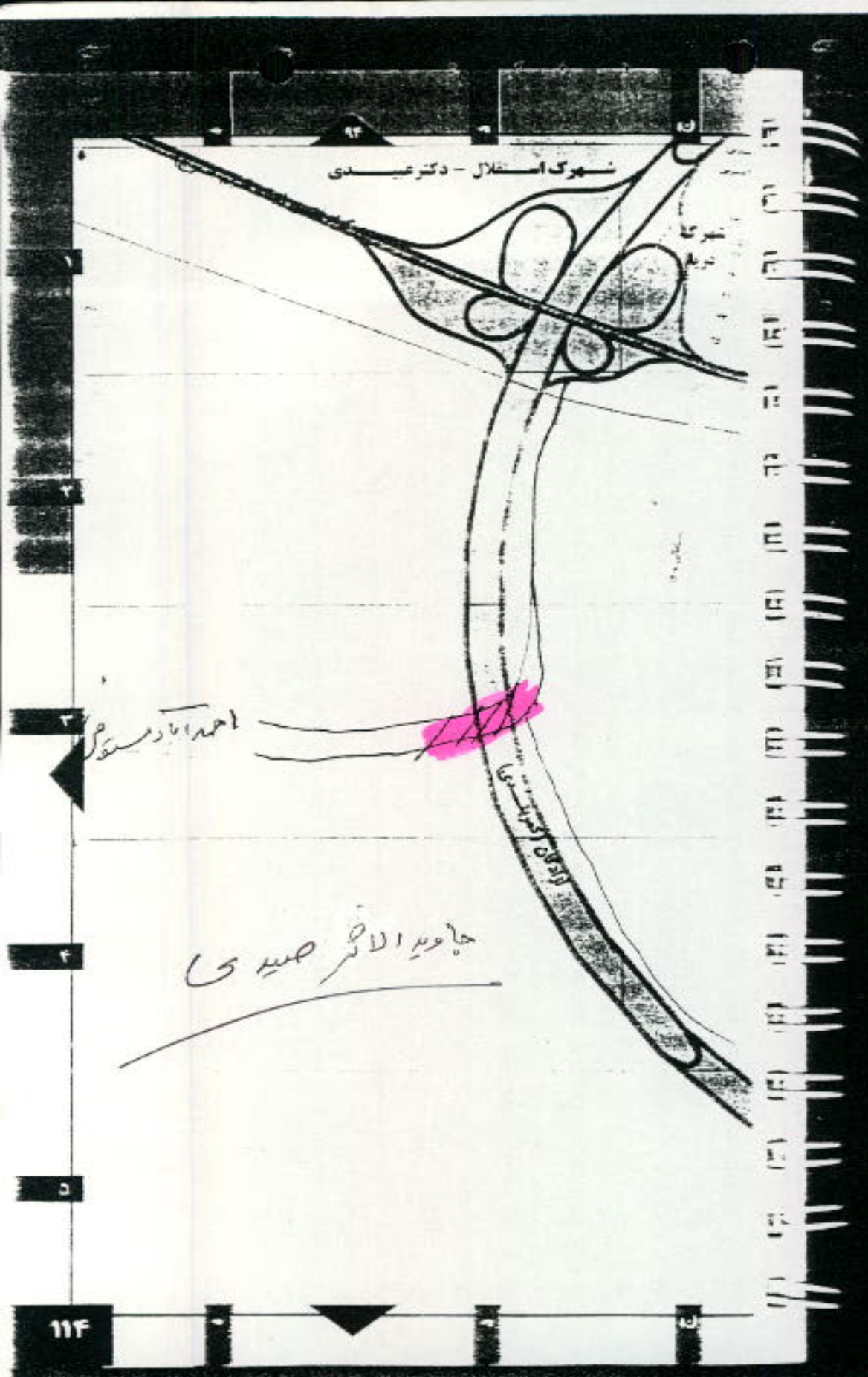
شهرک استقلال - دکتر عبدی
احمدآباد مستوفی
جاوید الاثر صیدی
۱۱۴

۱۱/

جاوید الاثر حسین حیدری

کمیسیون نامگذاری معابر و اماکن عمومی

برگهٔ مشخصات

۱- نوع معبر: ☐ پل بن بست ☐ بن باز ☐ غیره ☑ ۲-ابعاد معبر: طول ۱۲۰ متر عرض ۱۲ متر

۳- تاریخچه نام معبر (توضیح): پل جدید الاحداث

۴- در صورتی که معبر به نام یکی از مالکین می باشد آیا هم اکنون مالک در معبر فوق الذکر ساکن است یا خیر؟ خیر

۵- نشانی دقیق معبر: ۶- نشانی دقیق محل سکونت خانواده شهید:

۷- نام معابر اطراف: شمال بزرگراه فتح-آزادگان جنوب آزادگان شرق غرب جاده احمدآباد مستوفی

۸- اسامی قبلی معبر به ترتیب قدمت: ۱- — ۲- — ۳- —

۹- تعداد خانوار ساکن در معبر: —

۱۰- توضیحات ضروری:

۱۱- کادر زیر توسط خانواده محترم شهید تکمیل گردد.

اینجانب والدین / همسر / برادر / خواهر شهید ساکن احمدآباد مستوفی متعهد می گردم که قبلاً هیچ معبر / میدان / بوستانی در سطح شهر تهران به نام شهید مورد نظر نامگذاری نگردیده است. لذا در صورتی که خلاف این امر ثابت شود شهرداری تهران مجاز به تغییر نام پلاک معبر جدید می باشد.

نام و نام خانوادگی امضاء تاریخ ۱۴/۴/۹۴

نقشه دستی شمال

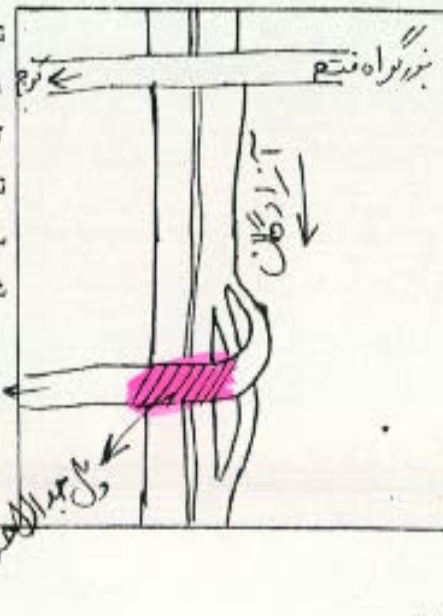

تکمیل کنندگان برگه:

۱- مزامیر مشتاقی

۲- مصطفی حسنی

تایید و گواهی مسئول ذیربط: مصطفی حسنی

سمت مسئول روابط عمومی منطقه ۱۸ شهردار منطقه

امضاء

* لطفاً نقشه معبر مورد نظر در قطع A4 به پیوست ارسال گردد.

FROM :
FAX NO. :
MAR. 13 2001 09:11AM P2

۱۵

۱۱۵۱

کمیسیون نامگذاری معابر و اماکن عمومی

برگه مشخصات

۱- نوع معبر: میدان ☐ بزرگراه ☐ بلوار ☐ خیابان ☐ کوچه ☐ بن بست☐ پل ☐ غیره با ذکر نام :

۲- ابعاد : طول : عرض : قطر / شعاع : مساحت : **۱۰۹۰۸ متر مربع**

۳- تاریخچه نام معبر(توضیح) :

۴- نشانی دقیق محل سکونت خانواده شهید :

۵- نشانی دقیق معبر: **علی آباد جنوبی انتهای خیابان شهید خسرو احمدی بوستان بازیافت** ۶- آیا خانواده شهید دیگری در معبر مورد نظر ساکن می باشد؟

۷- نام معابر اطراف : شمال : **زمین های بایر** جنوب: **ندارد** شرق : **ندارد** غرب : **خیابان شهید خسرو احمدی**

۸-اسامی قبلی معبر به ترتیب قدمت : ۱- **بازیافت** ۲- ۳-

۹- تعداد خانوار ساکن در معبر :

۱۰- توضیحات ضروری : **با توجه به درخواست شورایاری محله علی آباد جنوبی و احداث خانه کشتی در این بوستان نام امید پیشنهاد می گردد.**

۱۱-کادر زیر توسط خانواده محترم شهید تکمیل گردد.

تکمیل کنندگان برگه :

اینجانب :

متعهد می گردم که قبلاً هیچ معبر / میدان/بوستان ، پل ومکانی در سطح شهر تهران به نام شهید مورد نظر نامگذاری نگردیده است لذا در صورتی که خلاف این امر ثابت شود شهرداری تهران مجاز به تغیر نام معبر یا مکان مزبور می باشد.

نام ونام خانوادگی :

امضاء

تاریخ

نقشه دستی

شمال

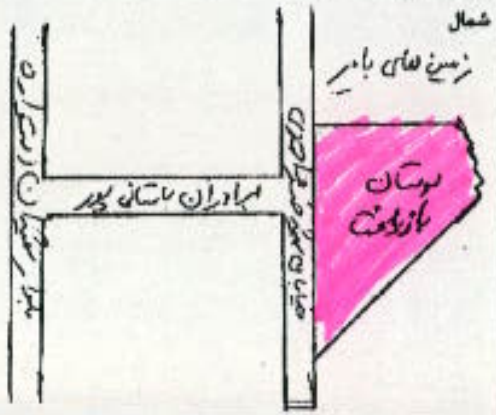

شهردار ناحیه مربوطه: **رضا هداوند شهردار ناحیه ۵**

امضاء

مسئول کمیسیون نامگذاری معابر منطقه: **روح اله میرزایی**

امضاء

تایید و گواهی مسئول ذیربط:

مدیر روابط عمومی منطقه : **رضا خلیلی**

امضاء

شهردار منطقه ۱۶ تهران : **سید محسن اسدی**

مهر و امضاء

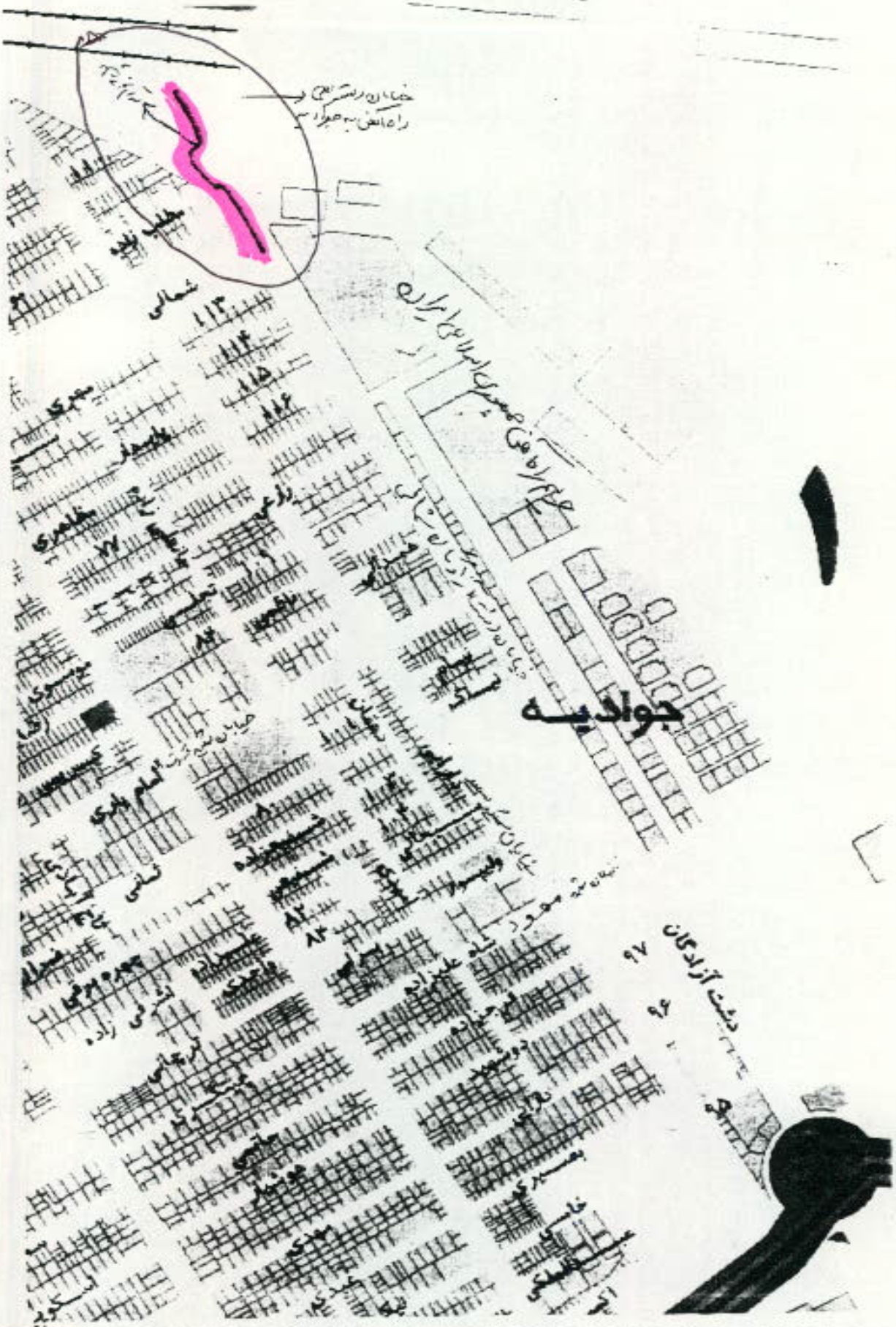
جوادیه
شمالی
۱۱۳
۱۱۴
۱۱۵
۱۱۶
۷۷
۸۲
۸۳
۹۷
۹۶
دشت آزادگان

شهید ارجمند

کمیسیون نامگذاری معابر و اماکن عمومی

برگه مشخصات

۱- نوع معبر: میدان ☐ بزرگراه ☐ بلوار ☐ خیابان ☐ کوچه ☐ بن بست ☐ پل ☑ غیره با ذکر نام:

۲- ابعاد: طول: ۲۱۵ متر عرض: ۳۰ متر قطر / شعاع: مساحت:

۳- تاریخچه نام معبر (توضیح):

۴- نشانی دقیق محل سکونت خانواده شهید:

۵- نشانی دقیق معبر: جوادیه تقاطع خیابان های دشت آزادگان شمالی و شهید فریدون نوری

۶- آیا خانواده شهید دیگری در معبر مورد نظر ساکن می باشد؟

۷- نام معابر اطراف: شمال: خیابان شهید فریدون نوری جنوب: خیابان دشت آزادگان شمالی شرق: ندارد غرب: ندارد

۸- اسامی قبلی معبر به ترتیب قدمت: ۱- ۲- ۳-

۹- تعداد خانوار ساکن در معبر:

۱۰- توضیحات ضروری:

۱۱- کادر زیر توسط خانواده محترم شهید تکمیل گردد.

اینجانب مادر شهید

متعهد می گردم که قبلاً هیچ معبر / میدان/بوستان ، پل ومکانی در سطح شهر تهران به نام شهید مورد نظر نامگذاری نگردیده است لذا در صورتی که خلاف این امر ثابت شود شهرداری تهران مجاز به تغییر نام معبر یا مکان مزبور می باشد.

نام ونام خانوادگی:

امضاء

تاریخ

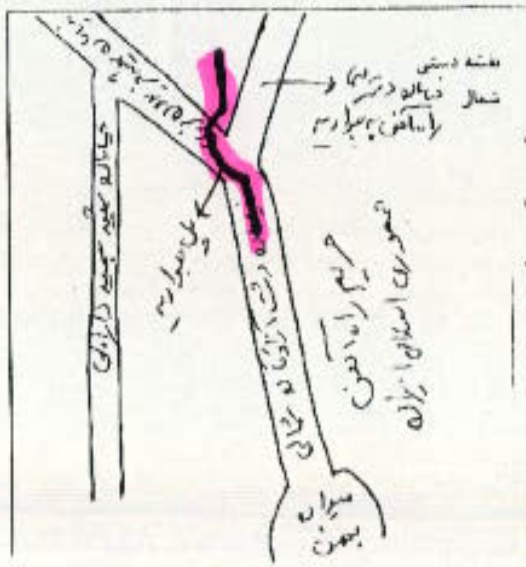

تکمیل کنندگان برگه:

شهردار ناحیه مربوطه: محمد طالبی شهردار ناحیه ۱

امضاء

مسئول کمیسیون نامگذاری معابر منطقه: روح اله میرزایی

امضاء

تایید و گواهی مسئول ذیربط:

مدیر روابط عمومی منطقه: سید محمد حسین فتحی

امضاء

شهردار منطقه ۱۶ تهران: سید محسن اسدی

مهر و امضاء

مالک اشتر
نظامی
نظامی
اختری
خدایاری
دکتر آیت
سلطانی
میرزایی
دانایی
احمدی
بیده
زمردی
گرانمایه
عابدینی
کریمیان
بهشتی
محمدی
مسعودی
مرتضوی
مقدسی
اعتمادتبریزی
حیدریان
عیال بارگان
جعفری
نظری
میر جعفری
نوروزی
نامدار
شعبانی
مهرجو
کمالوند
اتابکی
ابوالقاسمی
خلیلی
زادگان
بهشتی
افراسیابی
ابهری
نظریان
تیموری
زارع
علی همتی
چراغی
فدیری
شریعتی
مرادی
نعمتی
توانا
فرجی
بهشتی
بهشتی
میرزایی
دانایی
احمدی
بیده
زمردی
گرانمایه
مهرجو
کمالوند
اتابکی
ابوالقاسمی
خلیلی
زادگان
بهشتی
افراسیابی
ابهری
نظریان
تیموری
زارع
علی همتی
چراغی
فدیری
شریعتی
مرادی
نعمتی
توانا
فرجی
مسعودی
مرتضوی
مقدسی
اعتمادتبریزی
حیدریان
عیال بارگان
جعفری
نظری
نوروزی
نامدار
شعبانی
مرتضوی
صاحب الزمان (عج)
اختری
خدایاری
دکتر آیت
سلطانی
میرزایی
دانایی
احمدی
بیده
زمردی
گرانمایه
کریمیان
بهشتی
محمدی
مسعودی
مرتضوی
مقدسی
اعتمادتبریزی
حیدریان
عیال بارگان
جعفری
نظری
نوروزی
نامدار
شعبانی
مهرجو
کمالوند
اتابکی
ابوالقاسمی
خلیلی
زادگان
بهشتی
افراسیابی
ابهری
نظریان
تیموری
زارع
علی همتی
چراغی
فدیری
شریعتی
مرادی
نعمتی
توانا
فرجی

۸ شهید مجید کریمی

کمیسیون نامگذاری معابر و اماکن عمومی ((برگه مشخصات))

۱- نوع معبر : میدان ☐ بزرگراه ☐ بلوار ☐ خیابان ■ کوچه ☐ بن بست ☐ پل ☐ غیره با ذکر نام.....

۲- ابعاد : طول ۵۰ متر عرض ۱۰ متر قطر / شعاع : مساحت :

۳- تاریخچه نام معبر (توضیح) : به دلیل وجود پادگان جی در ضلع غربی خیبان نظامی این خیابان بنام ۲۰ متری نظامی نام گرفته است.

۴- نشانی دقیق معبر : انتهای خ.مالک اشتر ۲۰ متری نظامی جنوب پارک چناران

۵ - نشانی دقیق محل سکونت خانواده شهید :

۶ - آیا خانواده شهید دیگری در معبر مورد نظر ساکن می باشد ؟ خیر

۷- نام معابر اطراف : شمال : پارک چناران جنوب : خ.کمیل شرق : خ.مالک اشتر غرب : خ. هرمزان

۸- اسامی قبلی معبر به ترتیب قدمت : ۱- خ.جنگل یا خ.پادگان ۲- ۲۰متری نظامی ۳-

۹- تعداد خانوار ساکن در معبر : ۱۰ خانوار

۱۰- توضیحات ضروری : معبر حد فاصل خ. هرمزان و مالک اشتر و ضلع شرقی پادگان می باشد.

۱۱- کادر زیر توسط خانواده محترم شهید تکمیل گردد .

اینجانب والدین / همسر / برادر / خواهر شهید متعهد میگردم که قبلاً هیچ معبر / میدان / بوستان ، پل و مکانی در سطح شهر تهران به نام شهید مورد نظر نامگذاری نگردیده است ، لذا در صورتی که خلاف این امر ثابت شود شهرداری تهران مجاز به تغییر نام معبر یا مکان مزبور می باشد .

نام و نام خانوادگی نصرالله کریمی امضاء

تاریخ

نقشه دستی

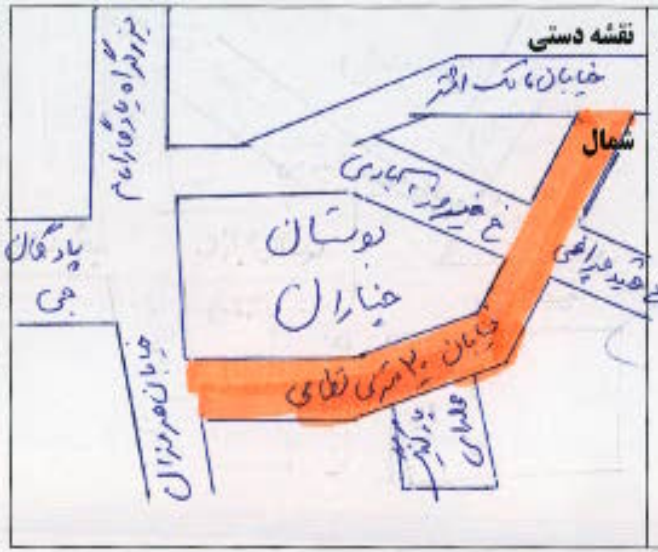

تکمیل کنندگان برگه :

۱- سلیمی امضاء

۲- امضاء

تائید و گواهی مسئول ذیربط : نقشه کشی زاده

سمت شهردار و مدیر روابط عمومی

شهردار منطقه تهران امضاء

مهر و امضاء

ایستگاه آتشنشانی ۱۰۲

احمد عباسی

منطقه ۵

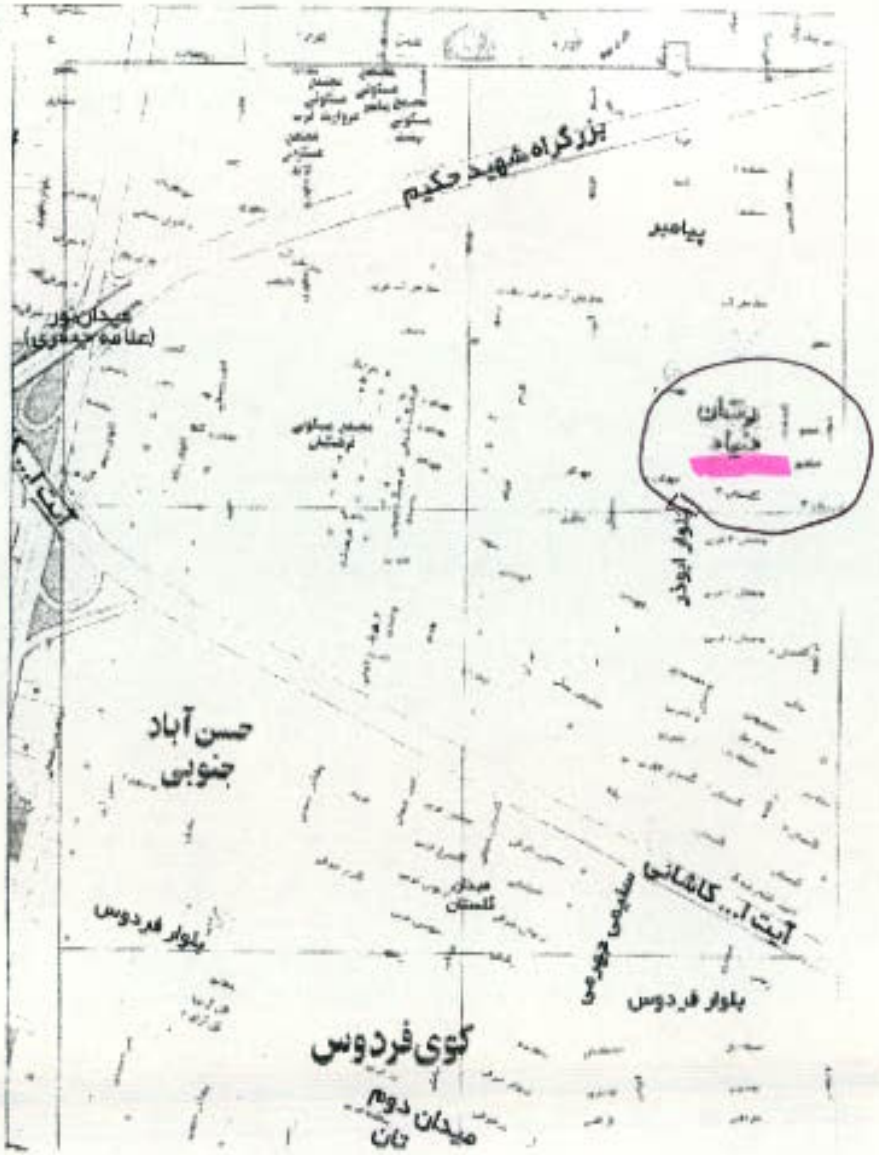

احمد عباسی

۷/

آستان فداکار سید امید عباسی

کمیسیون نامگذاری معابر و اماکن عمومی

برگهٔ مشخصات

۱- نوع معبر : میدان☐ بزرگراه☐ بلوار☐ خیابان☐ کوچه☐ بن بست☐ پل☐ غیره با ذکر نام ایستگاه سرویس

۲- ابعاد : طول عرض قطر/ شعاع : مساحت : ۳۵۰ مترمربع

۳- تاریخچه نام معبر(توضیح):

۴- نشانی دقیق معبر : بلوار آیت اسکاشان، خیابان ابوذر

۵- نشانی دقیق محل سکونت خانواده شهید: تهران

۶ - آیا خانواده شهید دیگری در معبر مورد نظر ساکن می باشد؟

۷- نام معابر اطراف: شمال به بوستان سعیاد جنوب خیابان ملک شرق به خیابان گلشن غرب ابوذر

۸- اسامی قبلی معبر به ترتیب قدمت: ۱- ۲- ۳-

۹- تعداد خانوار ساکن در معبر :

۱۰- توضیحات ضروری:

۱۱- کادر زیر توسط خانواده محترم شهید تکمیل گردد.

پنجانب والدین / همسر/ برادر / خواهر شهید تعهد می گردم که قبلاًهیچ معبر/ میدان/ بوستان ، پل و کانی در سطح شهر تهران به نام شهید مورد نظر امگذاری نگردیده است. لذا در صورتی که خلاف این امر ابت شود شهرداری تهران مجاز به تغییر نام معبر یا کان مزبور می باشد.

ام و نام خانوادگی امضاء

تاریخ

نقشه دستی

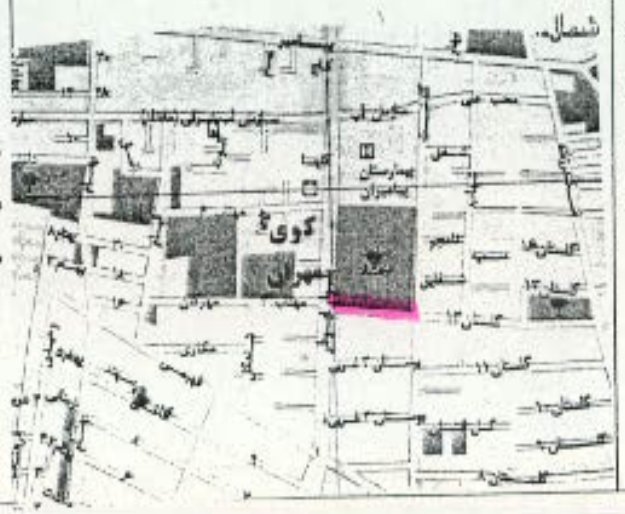

تکمیل کنندگان برگه:

۱- امضاء

۲- امضاء

تأیید و گواهی مسئول ذیربط :

سمت امضاء

شهردار منطقه تهران

مهر و امضاء

استاد معتمدنژاد

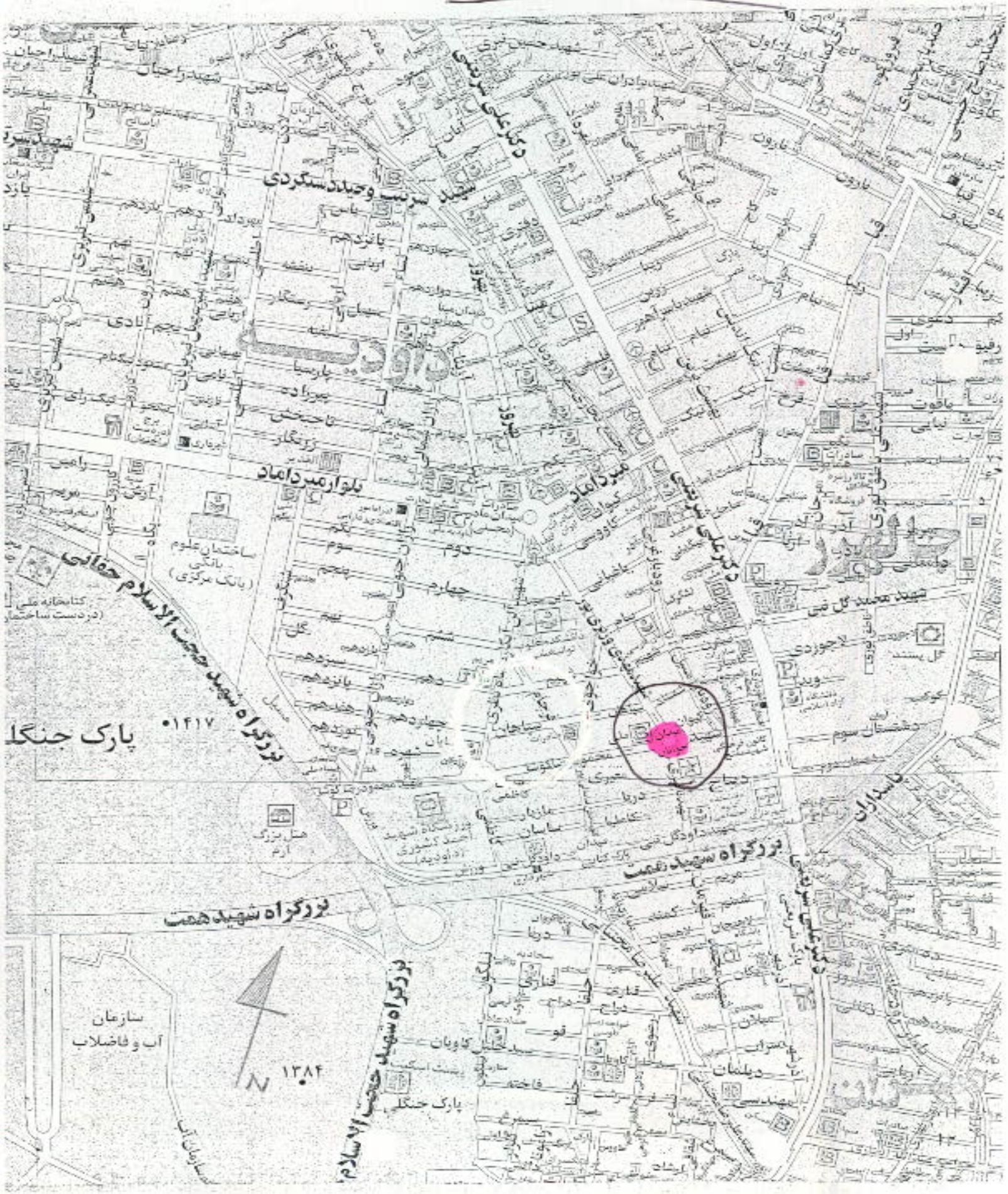

۶ « استاد محمد نژاد »

کمیسیون نامگذاری معابر و اماکن عمومی

برگهٔ مشخصات - شهرداری منطقه ۳ - ناحیه ۴ تاریخ تنظیم: ۲۰ / ۹ /

۱- نوع معبر: میدان ■ بزرگراه ☐ بلوار ☐ خیابان ☐ کوچه ☐ بن بست ☐ پل ☐ غیره با ذکر نام .....

۲- ابعاد: طول عرض قطر / شعاع: ۵ متر مساحت:

۳- تاریخچه نام معبر (توضیح):

۴- نشانی دقیق معبر: خیابان شریعتی (روبه شمال) - بالاتر از بزرگراه شریعتی - سمت چپ ۵ - نشانی دقیق محل سکونت خانواده شهید: خیابان شهید محمودرضا کوشا - میدان جوانان

۶- آیا خانواده شهید دیگری در معبر مورد نظر ساکن می باشد؟

۷- نام معابر اطراف: شمال شهید وزیری پور جنوب شهید ناصری شرق شهید کوشا و خیابان شریعتی غرب شهید کوشا (به طرف بزرگراه حقانی)

۸- اسامی قبلی معبر به ترتیب قدمت: ۱- ۲- ۳-

۹- تعداد خانوار ساکن در معبر:

۱۰- توضیحات ضروری:

۱۱- کادر زیر توسط خانواده محترم شهید تکمیل گردد.

اینجانب والدین / همسر / برادر / خواهر شهید متعهد می گردم که قبلاً هیچ معبر / میدان / بوستان ، پل و مکانی در سطح شهر تهران به نام شهید مورد نظر نامگذاری نگردیده است. لذا در صورتی که خلاف این امر ثابت شود شهرداری تهران مجاز به تغییر نام معبر یا مکان مزبور می باشد.

نام و نام خانوادگی امضاء

تاریخ

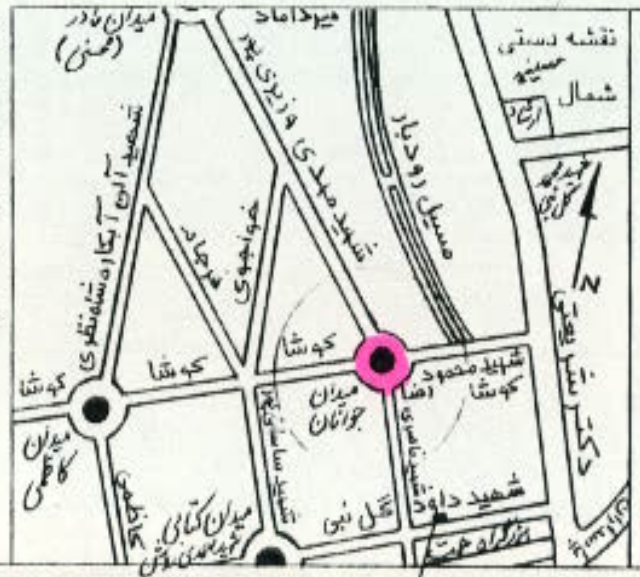

تکمیل کنندگان برگه:

۱- مجید تاج فرد

۲- سعید اسکندری

تأیید و گواهی مسئول ذیربط: آقابیگی

سمت: دبیر کمیسیون نامگذاری معابر منطقه ۳ و مدیر روابط عمومی امضاء

شهردار منطقه ۳ تهران: سلیمانی

مهر و امضاء

امضاء

دارنده علم الطاعر علامه

بودکاران

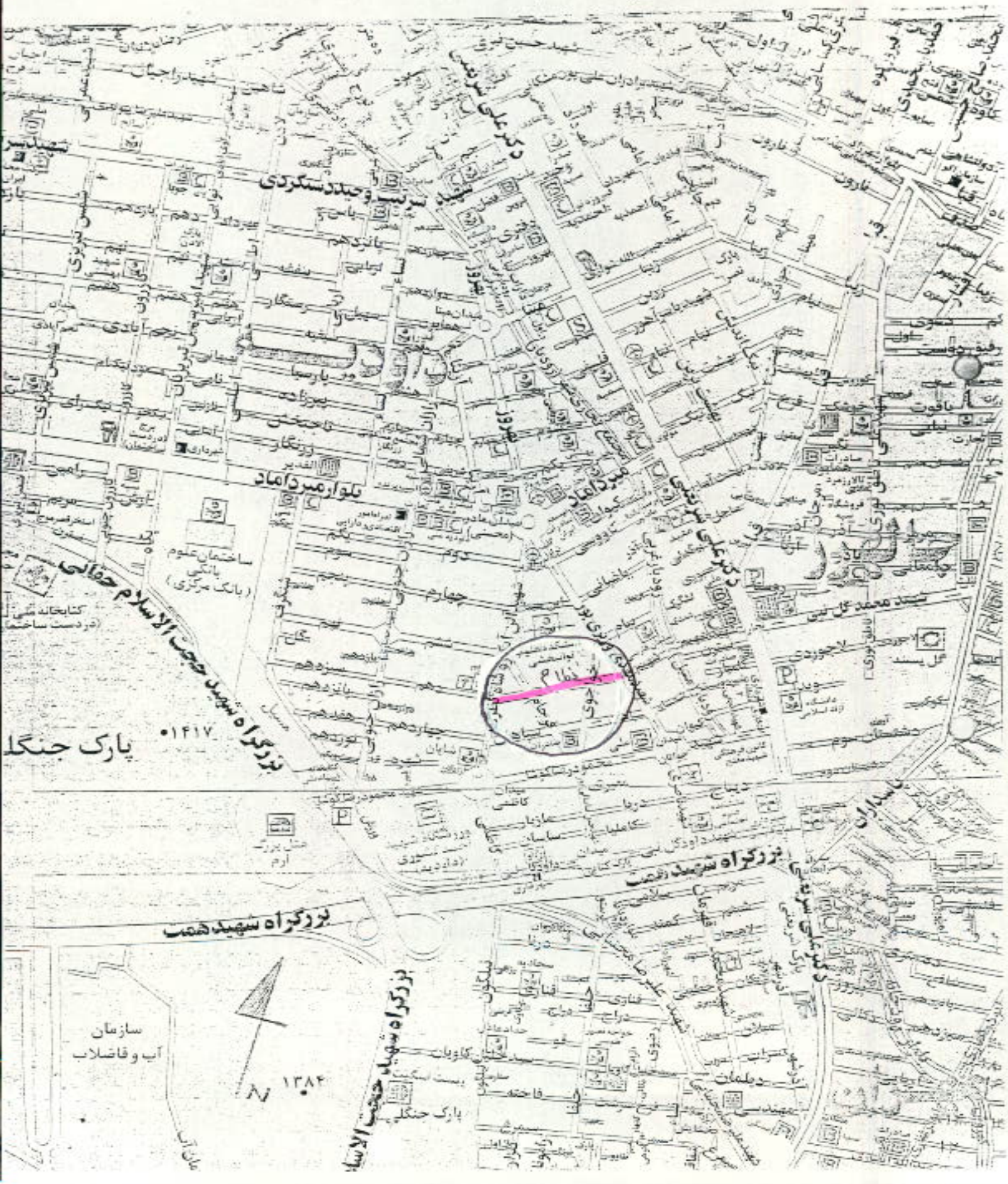
شهید سرتیپ وحید دستگردی
دکتر علی شریعتی
میرداماد
بلوار میرداماد
ساختمان علوم بانکی
(بانک مرکزی)
کتابخانه ملی
(در دست ساخت)
بزرگراه شهید حجت الاسلام خقانی
پارک جنگلی
۰۱۴۱۷
بزرگراه شهید دهقان
بزرگراه شهید همت
سازمان
آب و فاضلاب
N
۱۳۸۴
پارک جنگلی
شهید محمد گل نبی
بودکاران

۵۱

مددکاران

کمیسیون نامگذاری معابر و اماکن عمومی

برگهٔ مشخصات - شهرداری منطقه ۳ - ناحیه ۴ تاریخ تنظیم: / / ۱۳۹۲

۱- نوع معبر: میدان ☐ بزرگراه ☐ بلوار ☐ خیابان ■ کوچه ☐ بن بست ☐ پل ☐ غیره با ذکر نام .....

۲- ابعاد: طول ۱۵۰ متر عرض ۱۰ متر قطر/شعاع: مساحت:

۳- تاریخچه نام معبر (توضیح):

۴- نشانی دقیق معبر: خیابان شریعتی (روبه شمال) - بالاتر از بزرگراه شهید همت - سمت چپ ۵- نشانی دقیق محل سکونت خانواده شهید: خیابان شهید محمودرضا کوشا - خ خواجوی کوچه نظام

۶- آیا خانواده شهید دیگری در معبر مورد نظر ساکن می باشد؟

۷- نام معابر اطراف: شمال میدان مادر جنوب خیابان شهید کوشا شرق شهید وزیری پور غرب شاه نظری

۸- اسامی قبلی معبر به ترتیب قدمت: ۱- شهیم ۲- نظام ۳-

۹- تعداد خانوار ساکن در معبر:

۱۰- توضیحات ضروری: طی بررسی به عمل آمده نظام از اسامی بی ریشه و با سابقه از زمان قبل دور می درخواست شهرداری شده است

۱۱- کادر زیر توسط خانواده محترم شهید تکمیل گردد.

اینجانب والدین / همسر / برادر / خواهر شهید متعهد می گردم که قبلاً هیچ معبر/ میدان/ بوستان ، پل و مکانی در سطح شهر تهران به نام شهید مورد نظر نامگذاری نگردیده است. لذا در صورتی که خلاف این امر ثابت شود شهرداری تهران مجاز به تغییر نام معبر یا مکان مزبور می باشد.

نام و نام خانوادگی امضاء

تاریخ

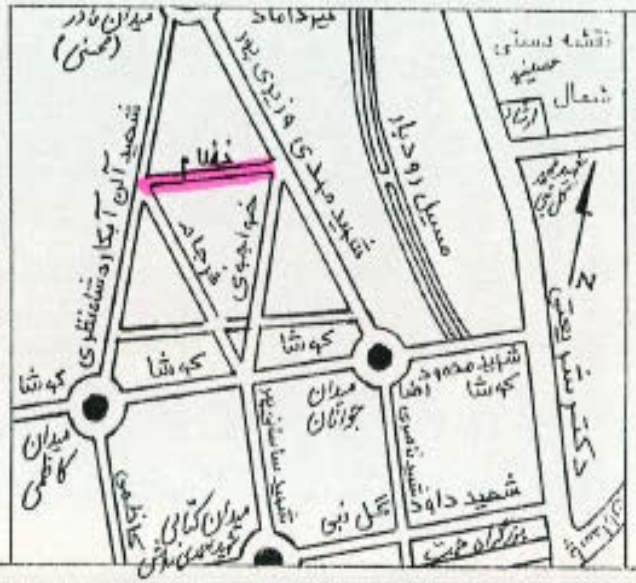

تکمیل کنندگان برگه:

۱- مجید تاج فرد

۲- سعید اسکندری

تایید و گواهی مسئول ذیربط: آقابیگی

سمت: دبیر کمیسیون نامگذاری معابر منطقه ۳ و مدیر روابط عمومی

شهردار منطقه ۳ تهران:

مهر و امضاء

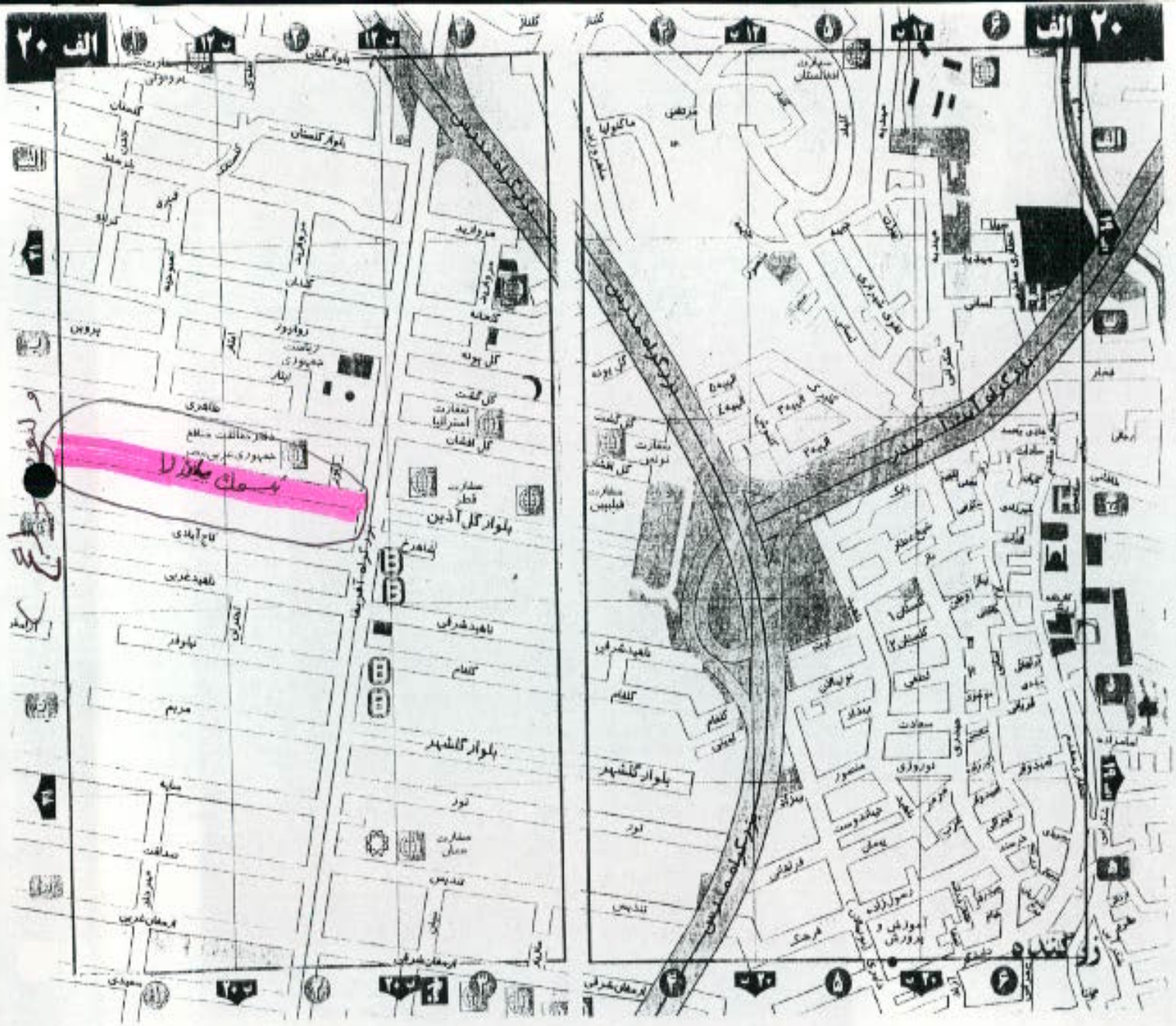
الف ۲۰
بلوار گلشهر
بلوار گل آذین
بلوار گلستان
بلوار گلشهر
بلوار گلشهر
بلوار گلشهر

کمیسیون نامگذاری معابر و اماکن عمومی

برگهٔ مشخصات و نقشه معبر

معیار

۱. نوع معبر: [illegible] ۱۱ [illegible] ۸ عبوره ۱۱ (توضیح دهید) .....

۲. امتداد معبر: ۷۵۵ متر عرض ۱۳ متر

۳. نشانی معبر: [illegible] ۱ [illegible] محله

۴. نام معابر اطراف: شمال: [illegible] جنوب: کاج آبادی شرق: [illegible] غرب: خیابان ولی عصر (عج)

۵. اسامی قبلی معبر: ۱. [illegible] ۲. نسترن مانولا ۳.

۶. تعداد طبقات ساختمان در معبر:

۷. جمعیت تقریبی معبر:

۸. توضیحات ضروری:

بریده شده یا [illegible] مورد نظر در آن

شمال ↑

نقشه دستی

شمال ↑

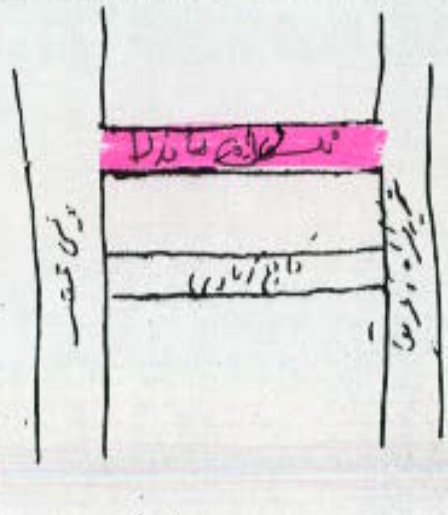

تکمیل کنندگان برگه:

۱- [illegible]

۲-

تأیید و گواهی [illegible] توسط شهرداری [illegible]

شهردار منطقه

امضاء

امضاء

امضاء

امضاء

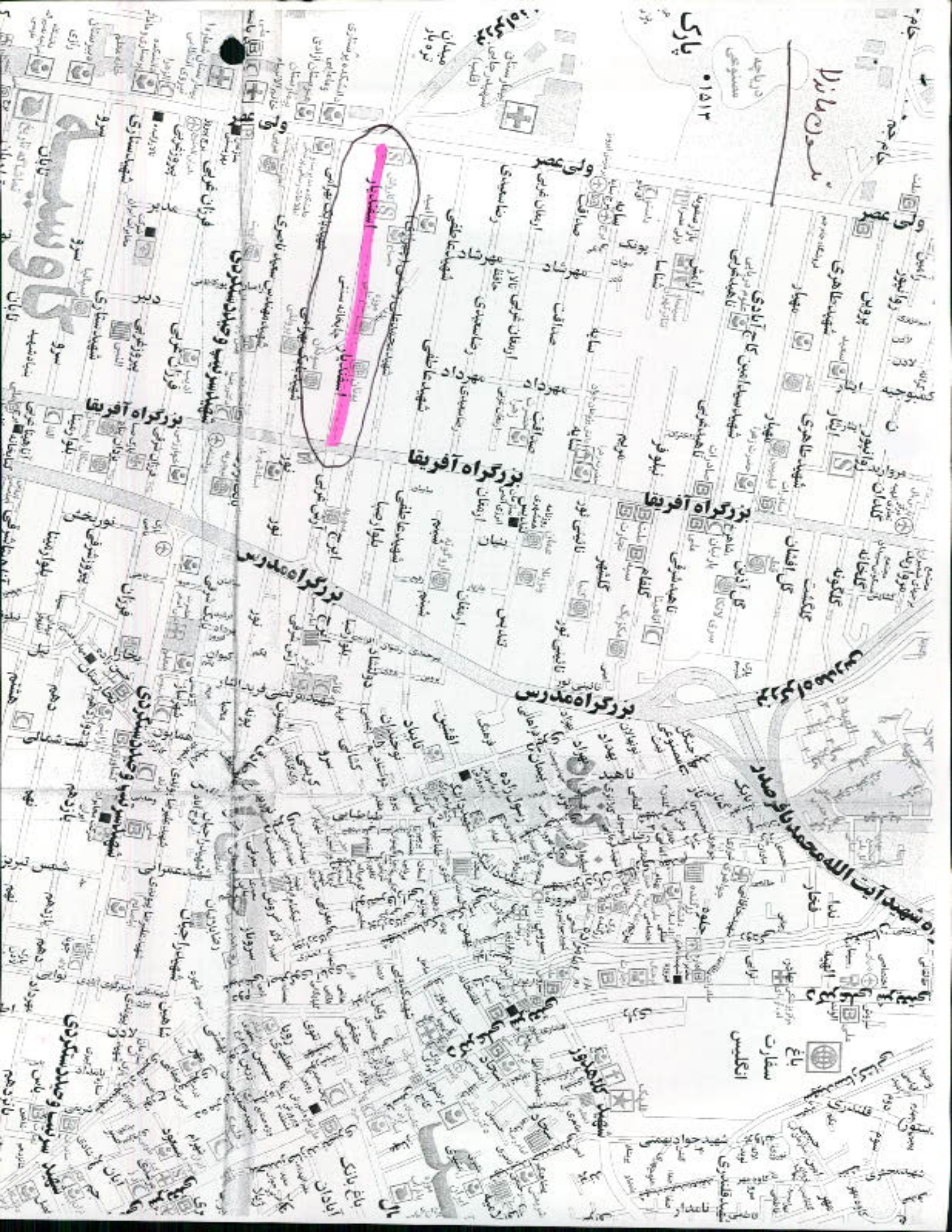
ولی عصر
بزرگراه آفریقا
بزرگراه مدرس
شهید آیت الله محمد باقر صدر
پارک
۱۵۱۲
باغ سفارت انگلیس

۳/۰

نسون ماندلا

کمیسیون نامگذاری معابر و اماکن عمومی

برگهٔ مشخصات

۱- نوع معبر: میدان ☐ بزرگراه ☐ بلوار ■ خیابان ☐ کوچه ☐ بن بست ☐ پل ☐ غیره با ذکر نام .....

۲- ابعاد: طول ۱۲۰۰ متر عرض ۲۰ متر قطر/شعاع: مساحت:

۳- تاریخچه نام معبر (توضیح): بلوار اسفندیار

۴- نشانی دقیق معبر: خیابان ولی عصر (عج) تقاطع ولی عصر (عج) و بزرگراه بیمایش بلوار اسفندیار

۵- نشانی دقیق محل سکونت خانواده شهید:

۶- آیا خانواده شهید دیگری در معبر مورد نظر ساکن می باشد؟

۷- نام معابر اطراف: شمال شهید حقانی جنوب خیابان شهید ناصری شرق بلوار آفریقا غرب خیابان ولی عصر

۸- اسامی قبلی معبر به ترتیب قدمت: ۱- اسفندیار ۲- ۳-

۹- تعداد خانوار ساکن در معبر:

۱۰- توضیحات ضروری: اسفندیار طی بررسی به عمل آمده از اسامی بی ریشه می باشد

۱۱- کادر زیر توسط خانواده محترم شهید تکمیل گردد.

اینجانب ..... الدین / همسر / برادر / خواهر شهید متعهد می گردم که ملاحظه معبر / میدان / بوستان / پل و مکانی در سطح شهر تهران به نام شهید مورد نظر نامگذاری گردیده است. لذا در صورتی که خلاف این امر ثابت شود شهرداری تهران مجاز به تغییر نام معبر یا مکان مزبور می باشد.

نام و نام خانوادگی امضاء

تاریخ

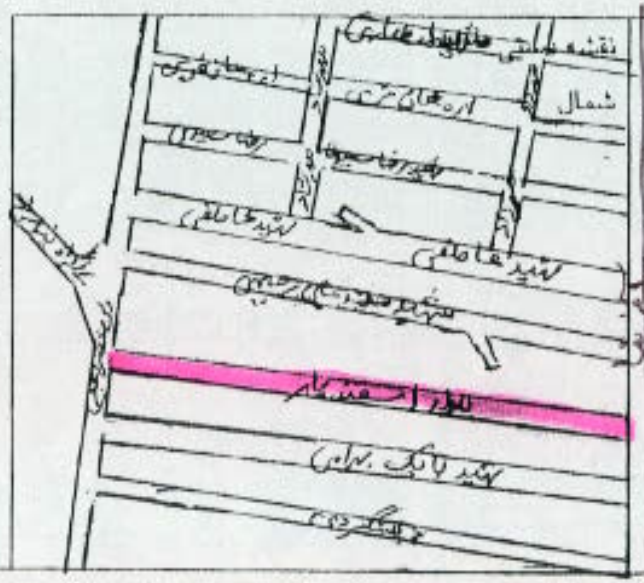

تکمیل کنندگان برگه:

۱- مجید ناصری

۲- مجید اسکندری

تأیید و گواهی مسئول ذیربط: آقای بیگی

سمت دبیر کمیسیون نامگذاری معابر منطقه ۳

شهردار منطقه ۳ تهران

مهر و امضاء

امضاء

امضاء

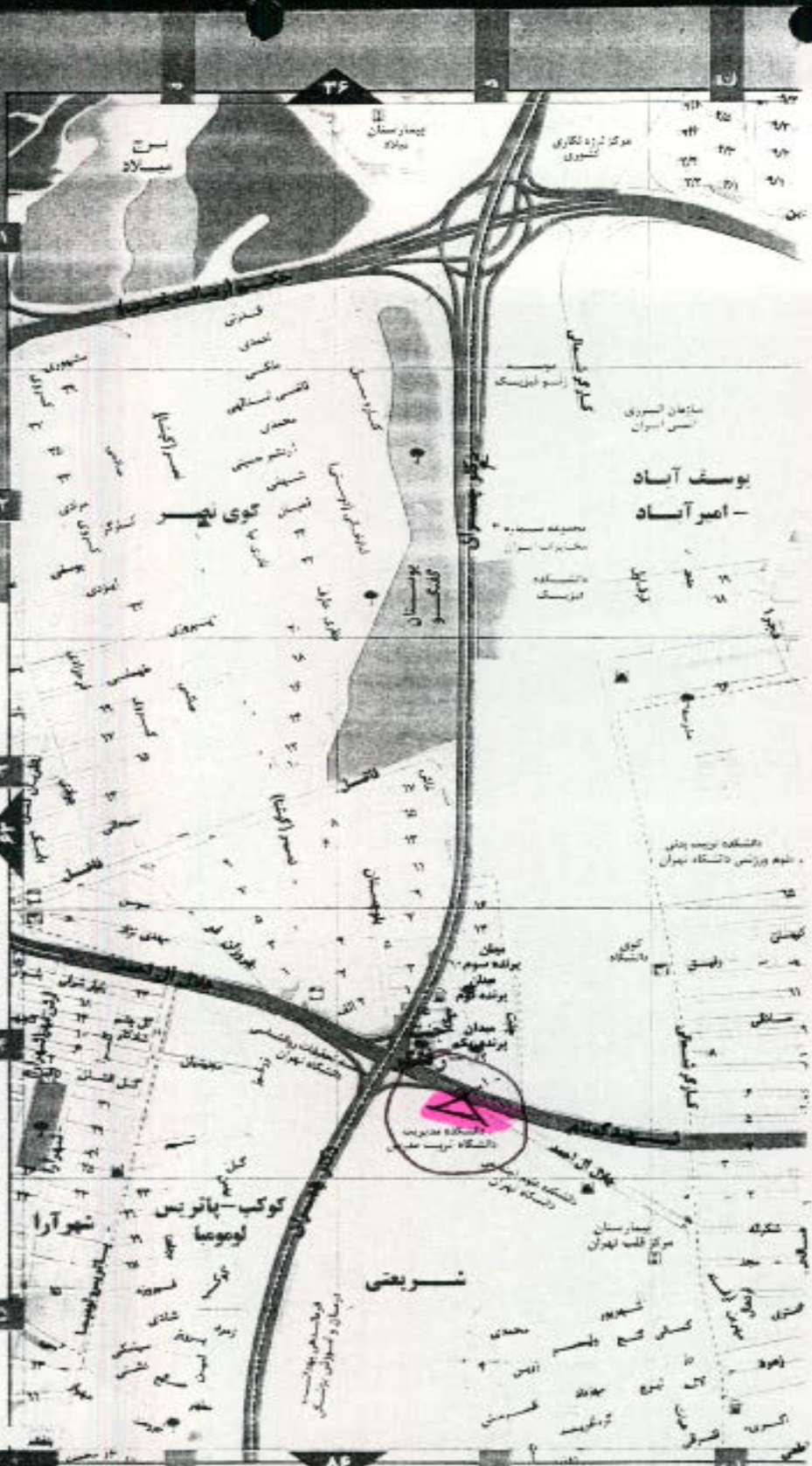
یوسف آباد
- امیرآباد
کوی نصر
شریعتی
کوکب - پاتریس
لومومبا
شهرآرا
۳۶
۸۶
۶۲

۲)

کمیسیون نامگذاری معابر و اماکن عمومی

برگهٔ مشخصات

دانشگاه تربیت مدرس

۱- نوع معبر : میدان☐ بزرگراه☐ بلوار☐ خیابان☐ کوچه☐ بن بست☐ پل☐ غیره با ذکر نام استگاه مترو

۲- ابعاد : طول عرض قطر / شعاع : مساحت :

۳- تاریخچه نام معبر(توضیح):

٤- نشانی دقیق معبر : تقاطع بزرگراه شهید چمران و مبارک آل احمد

٥- نشانی دقیق محل سکونت خانواده شهید:

٦ - آیا خانواده شهید دیگری در معبر مورد نظر ساکن می باشد؟

۷- نام معابر اطراف: شمال جنوب شرق غرب

۸- اسامی قبلی معبر به ترتیب قدمت: ۱- ۲- ۳-

۹- تعداد خانوار ساکن در معبر :

۱۰- توضیحات ضروری:

۱۱- کادر زیر توسط خانواده محترم شهید تکمیل گردد.

بنجانب والدین / همسر / برادر / خواهر شهید

تعهد می گردم که قبلاًهیچ معبر/ میدان/ بوستان ، پل و مکانی در سطح شهر تهران به نام شهید مورد نظر نامگذاری نگردیده است. لذا در صورتی که خلاف این امر ثابت شود شهرداری تهران مجاز به تغییر نام معبر یا مکان مزبور می باشد.

نام و نام خانوادگی امضاء

تاریخ

نقشه دستی

شمال

تکمیل کنندگان برگه:

۱- امضاء

۲- امضاء

تأیید و گواهی مسئول ذیربط :

سمت امضاء

شهردار منطقه تهران

مهر و امضاء



مرحوم آیت الله صفدری

کمیسیون تامین‌کاری معابر و اماکن عمومی

برگهٔ مشخصات

۱- نوع معبر: پل بسته ☐ پل باز ☐ شیب ☐ ۲- ابعاد معبر: طول ... عرض ... سطح: ۸

۳- آیا ساکنین اکنون مالک دو معبر طرفین دیگر ساکن است یا خیر؟

۴- تاریخچه نام معبر: [illegible]

۵- نشانی دقیق معبر: [illegible]

۶- در صورتی که معبر به نام دیگر نامیده شود: [illegible]

۷- نام معابر اطراف: [illegible]

۸- اسامی قبلی معبر به ترتیب قدمت: [illegible]

۹- تعداد خانوار ساکن در معبر: [illegible]

۱۰- موقعیت ضروری: [illegible]

۱۱- کاربری زمین توسط خانواده محترم شهرداری: [illegible]

تکمیل شده

نقشه و مسیر

شمال

معبر

آب

تاریخ

تکمیل کنندگان برگه: [illegible]

امضاء

تأیید و گواهی [illegible]

مهر

[illegible]

* حداقل نقشه معبر مورد نظر در قطع A۴ به پیوست ارسال گردد