جمهوری اسلامی ایران

شورای اسلامی شهر تهران

شماره: ۱۶/۲۰۱۰-۴۲/۳۴۵۳۷

تاریخ: ۹۴/۱۲/۲۲

پیوست:

بسمه تعالی

جناب آقای دکتر محمد باقر قالیباف
شهردار محترم تهران

سلام علیکم

با عنایت به چهلمین صورتجلسه کمیسیون نامگذاری و تغییر نام معابر و اماکن عمومی شهر تهران به شماره ثبت ۱۶۰/۳۰۱۴۲ مورخ ۹۴/۱۱/۱۳ به پیوست متن مصوبه « نامگذاری و تغییر نام (۹) معبر عمومی شهر تهران » را که در دویست و چهل و یکمین جلسه رسمی شورای اسلامی شهر تهران منعقده در روز سه‌شنبه چهارم اسفندماه سال ۱۳۹۴ با اتفاق آرای موافق اعضای شورای اسلامی شهر تهران (از بیست و یک عضو حاضر در جلسه در زمان رأی‌گیری) به تصویب رسیده است، جهت اقدام، ابلاغ می‌نماید.

بدیهی است وفق ماده هشتادم (۸۰) قانون تشکیلات، وظایف و انتخابات شوراهای اسلامی کشور و انتخاب شهرداران مصوب ۱۳۷۵/۳/۱ و اصلاحات بعدی آن، مصوبه مزبور در صورتی که تا دو هفته پس از تاریخ ابلاغ مورد اعتراض مسئولین ذیربط قرار نگیرد لازم‌الاجرا خواهد بود. /م ۱۴۱/۹۴۲۲۳۵

با احترام
مهدی چمران
رئیس شورای اسلامی شهر تهران

۹۴/۱۲/۲۲

رونوشت :

- رئیس محترم مجمع نمایندگان استان تهران در مجلس شورای اسلامی جهت استحضار و ابلاغ به نمایندگان محترم مردم تهران.
- فرماندار محترم تهران جهت استحضار.
- رئیس محترم شورای اسلامی استان تهران جهت استحضار.
- رئیس محترم کمیسیون نامگذاری و تغییر نام معابر و اماکن عمومی شهر تهران جهت استحضار.
- مدیر محترم روابط عمومی و امور بین‌الملل شورای اسلامی شهر تهران.
- دفتر هیأت‌رئیسه و مصوبات (۱۴۱ ن/۴ ـ شناسه: ۴۲ -۲۰۱۰).

۹۴/۱۲/۱۸

نشانی:ضلع جنوبی پارک شهر،خیابان بهشت،ساختمان شورای اسلامی شهر تهران تلفن:۵۵۸۱۱۱۱۰ نمابر:۵۵۸۱۲۰۹۳ صندوق پستی:۱۱۳۶۵/۴۳۸۹ http://shora.tehran.ir

جمهوری اسلامی ایران

شورای اسلامی شهر تهران

مشخصات مصوبه

عنوان :

نامگذاری و تغییر نام (۹) معبر عمومی شهر تهران

(مشتمل بر ماده واحده و نقشه‌های جانمایی)
به انضمام گردش کار تصویب

شناسه سنواتی : ۴۲ -۲۰۱۰

مصوب دویست و چهل و یکمین جلسه رسمی - علنی - عادی
شورای اسلامی شهرتهران (دوره چهارم)
مورخ سه‌شنبه چهارم اسفندماه
سال ۱۳۹۴

این مصوبه در پایگاه اطلاع‌رسانی شورای اسلامی شهر تهران به نشانی http:// shora.tehran.ir قابل دسترسی است.

شناسه مصوبه : ۴۲-۲۰۱۰

ماده واحده:

از تاریخ ابلاغ این مصوبه معابر به شرح ردیف‌های ذیل (۹ مورد)که موقعیت آن‌ها بر اساس نقشه‌های پیوست می‌باشد نامگذاری یا تغییر نام داده می‌شوند: م ۱۴۱/۹۴۴۳۵

۱- تغییر نام کوچه نشاط واقع در محدوده منطقه ۱ شهرداری تهران حدفاصل خیابان شهید اعجازی تا انتهای معبر مزبور به نام **شهید پرویز وهابی.**

۲- نامگذاری خیابان گلستان ۳ واقع در محدوده منطقه ۲ شهرداری تهران حدفاصل بلوار شهید فرحزادی تا بلوار شهید پاکنژاد به نام **شهید داوود ابراهیمی (با حفظ شماره و عنوان کلی) .**

۳- نامگذاری خیابان دوم شرقی واقع در محدوده منطقه ۲ شهرداری تهران حدفاصل بلوار فرهنگ تا خیابان باغ به نام **شهید محمدمهدی حیدرنیا (با حفظ شماره و عنوان کلی) .**

۴- تغییر نام پل سبلان در محدوده منطقه ۷ شهرداری تهران واقع در بزرگراه شهید صیاد شیرازی به نام **شهیدان صابری (حسن، حسین و عباس) .**

۵- نامگذاری خیابان ۳۱ واقع در محدوده منطقه ۲ شهرداری تهران حدفاصل بلوار سعادت آباد تا خیابان شهید قاسم‌زاده به نام **شهید رضا جندونی (با حفظ شماره) .**

۶- نامگذاری خیابان بهشت ۱۲ در محدوده منطقه ۱۴ شهرداری تهران واقع در خیابان حافظ تا خیابان درختی به نام **شهید محمدابراهیم زحمتکش (با حفظ شماره و عنوان کلی) .**

۷- نامگذاری کوچه دوم واقع در محدوده منطقه ۱۶ شهرداری تهران حدفاصل کوچه شهید محمد نامدار تا کوچه شهید محسن نیکخواه به نام **شهید سید مصباح خلیلی (با حفظ شماره) .**

۸- تغییر نام کوچه ۲۱ دستگاه واقع در محدوده منطقه ۱۶ شهرداری تهران حدفاصل خیابان شهید محمد دماوندی‌پور تا خیابان شهید عباس اوجانی به نام **شهید مصطفی خازنی .**

۹- نامگذاری کوچه بن‌بست اول واقع در محدوده منطقه ۱۶ شهرداری تهران حدفاصل خیابان شهید فریدون نوری تا انتهای معبر به نام **شهید قدرت‌اله عابدی طامه (با حفظ شماره) .**

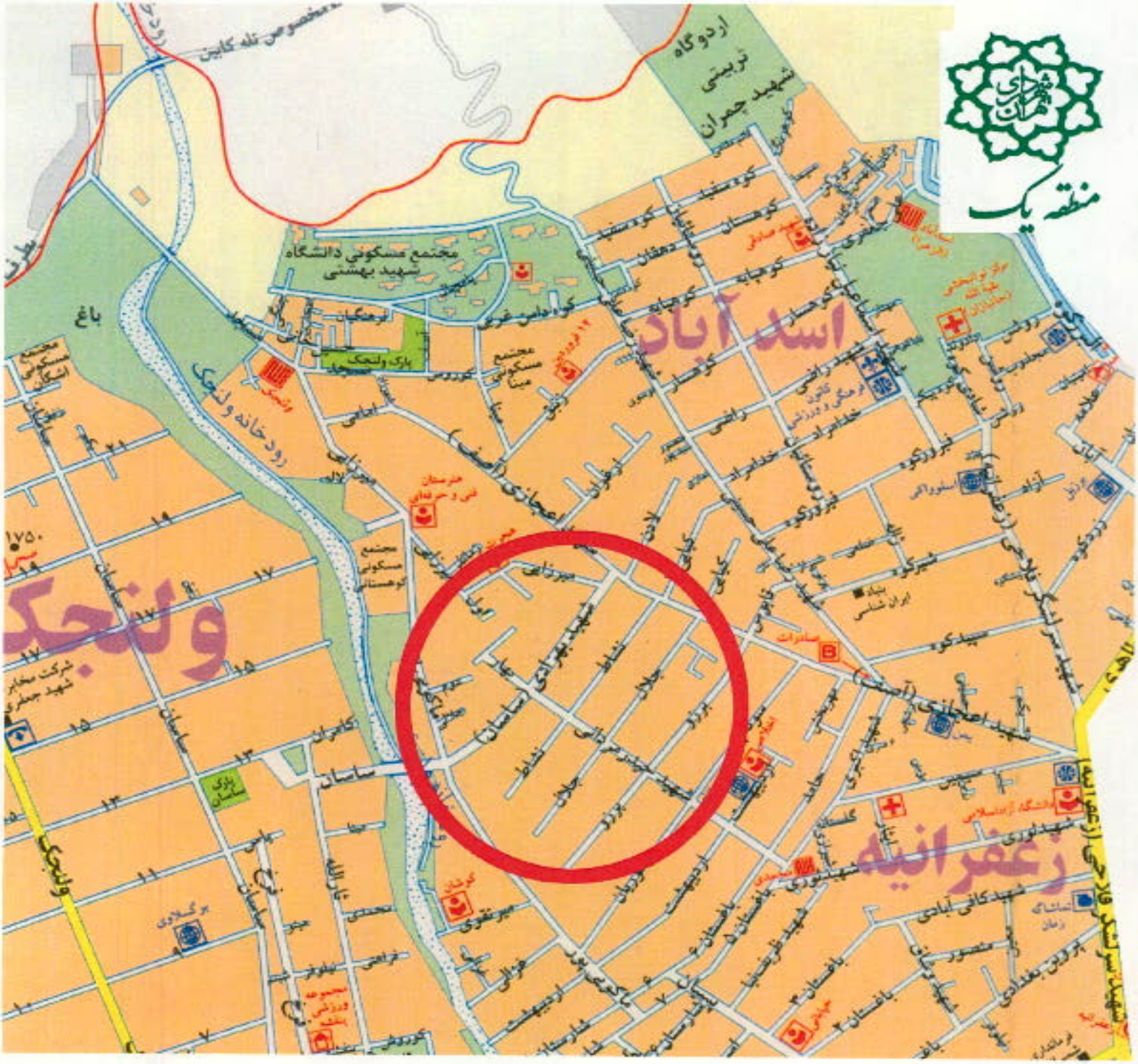

ردیف ۲ صورتجلسه ۴۰

تاریخ:
شماره:
پیوست:

منطقه ۲
روابط عمومی

N
W E
S

معبر مورد نظر
و محل سکونت خانواده شهید

بردیف ۳ صورتجلسه ۴۰

تاریخ:
شماره:
پیوست:

منطقه ۲
روابط عمومی

تاریخ:
شماره:
پیوست:

منطقه ۲
روابط عمومی

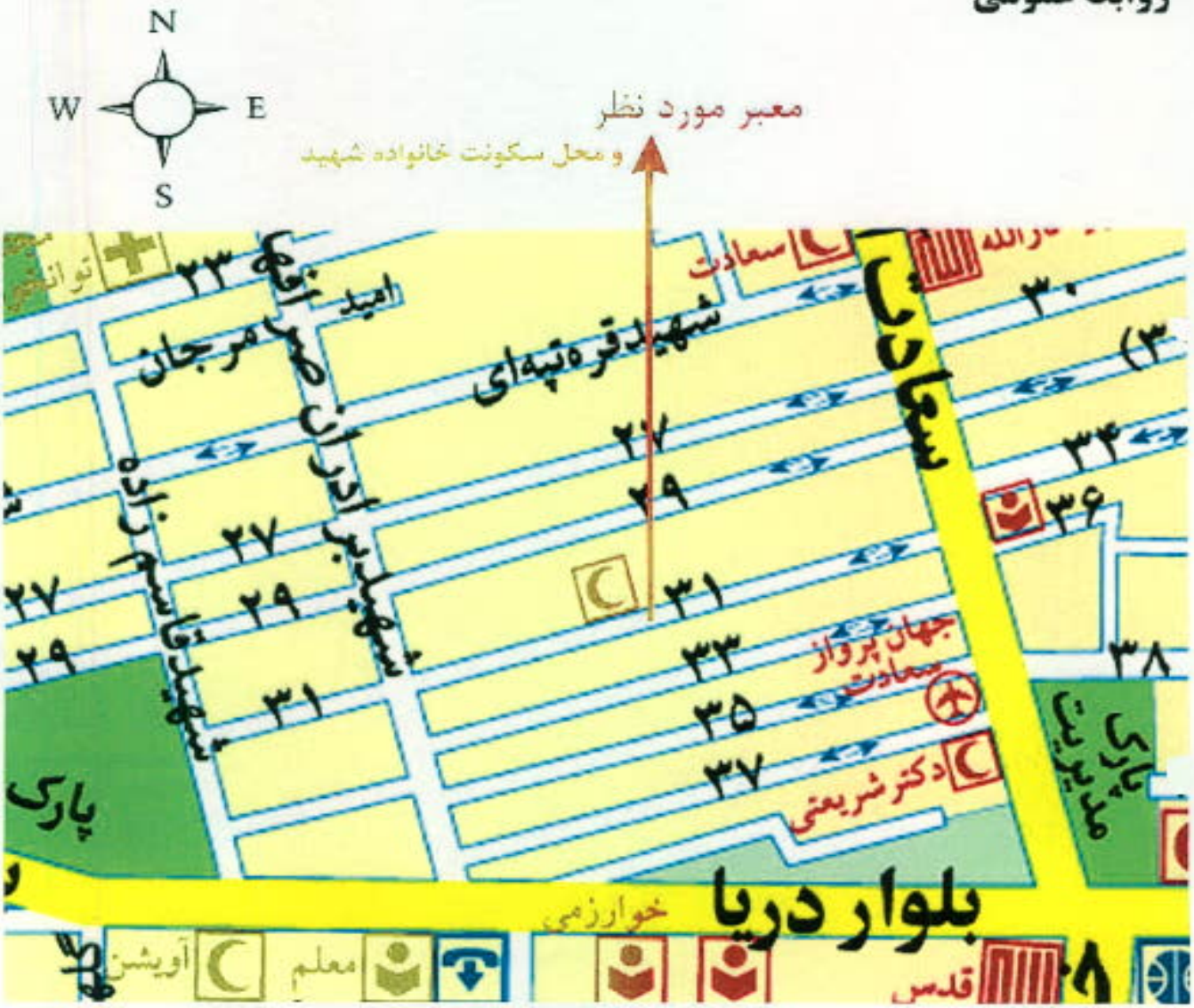

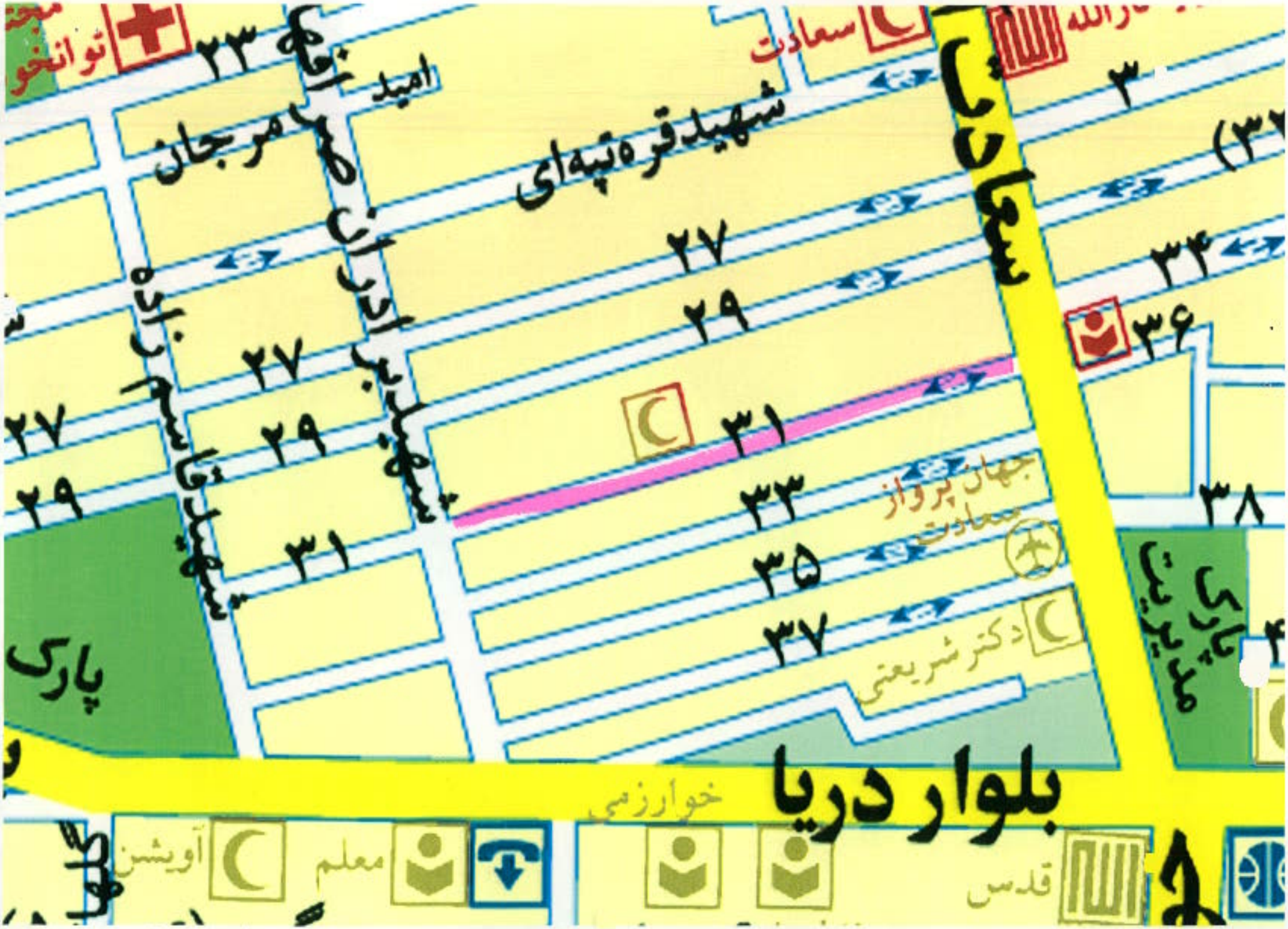

ردیف ۶ صورتجلسه ۳۰

تاریخ: _____

شماره: _____

پیوست: _____

منطقه ۱۶

N

فرعی دوم (شهید سید مصباح خلیلی با حفظ شماره)

فرهنگسرای بهمن

منزل شهید

ردیف ۸ صورتجلسه ۴۵

منطقه ۱۶

تاریخ: .....

شماره: .....

پیوست: .....

N

کوچه ۲۱ دستگاه (شهید مصطفی خازنی)

منزل شهید

ردیف ۹ صورتجلسه ۴۰

تل _____

شماره : _____

پیوست : _____

N

بن بست اول (شهید قدرت اله عابدی طامه)

منزل شهید

ردیف ۴۰

تاریخ:
شماره:
پیوست:

منطقه ۱۴

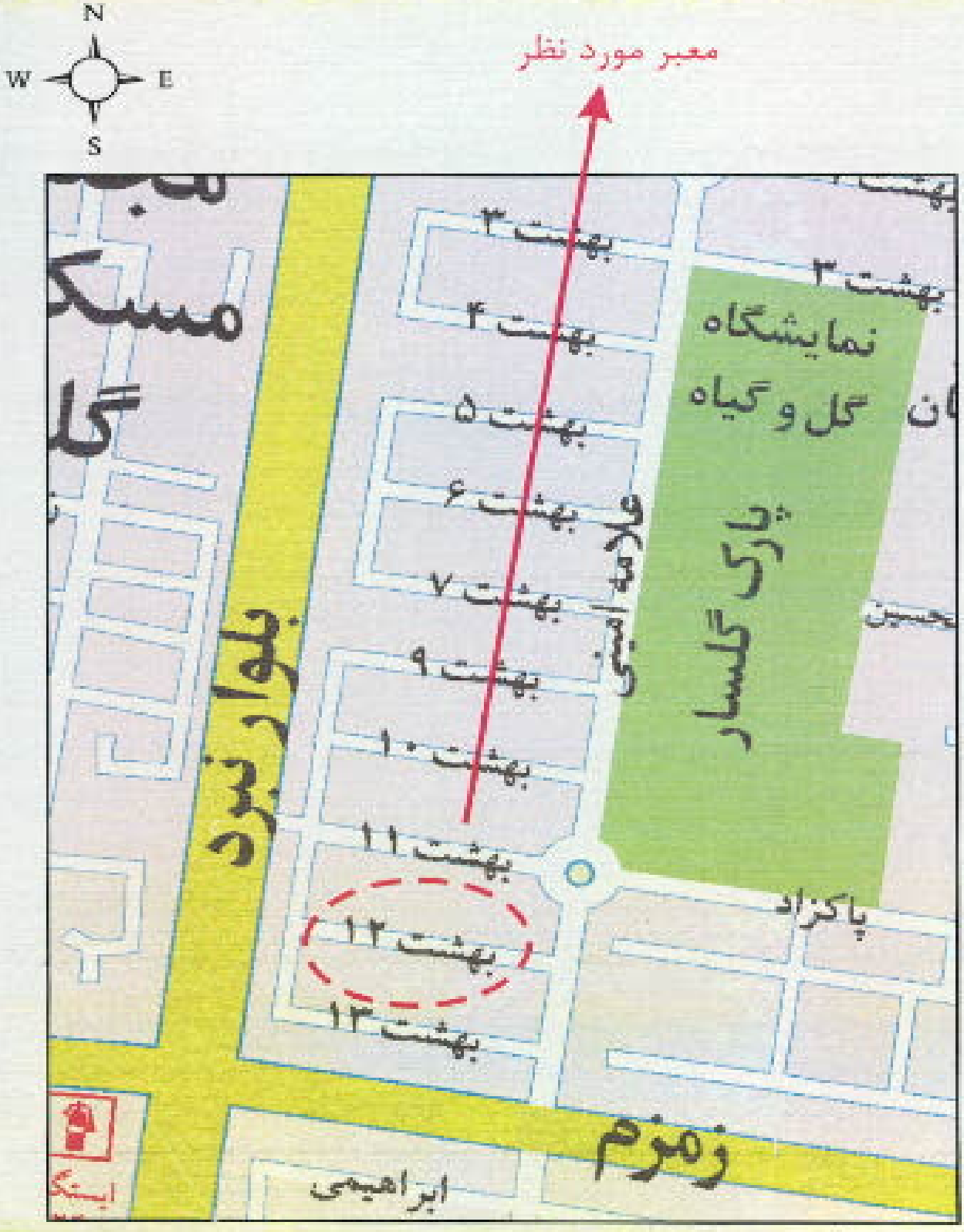

ردیف ۷ صفحه قبله ۴۰

علامه دوانی

(۱)

کمیسیون نامگذاری معابر و اماکن عمومی

برگه مشخصات

۱- نوع معبر: میدان ☐ بزرگراه ☐ بلوار ☐ خیابان ☑ کوچه ☐ بن بست ☐ پل ☐ غیره با ذکر نام

۲- ابعاد: طول عرض: نظر میدان: مساحت (بوستان، فضاهای فرهنگی، ورزشی و ...): ۷ طبقه هر طبقه ۲۵۰ تر مربع

۳- تاریخچه نام معبر (توضیح کامل و قابل قبول)

۴- نشانی دقیق معبر: بزرگراه صدر - خ شهید قلندری - نبش بن بست شقایق

۵- نشانی دقیق محل سکونت خانواده شهید:

۶- آیا خانواده شهید دیگری در معبر مورد نظر ساکن می باشد؟

۷- نام معابر اطراف: شمال محرم ششم جنوب شهید میرزاپور شرق غرب خ شهید قلندری

۸- اسامی قبلی معبر به ترتیب قدمت:

۹- تعداد خانوار ساکن در معبر:

۱۰- نام پیشنهادی در چه مناطقی از شهر تهران تکرار شده است؟ (پاسخ کتبی استعلام از سایر مناطق ضمیمه فرم باشد)

۱۱- توضیحات ضروری:

۱۲- کادر زیر توسط خانواده محترم شهید تکمیل گردد

اینجانب والدین / همسر / برادر / خواهر شهید به منظور احترام به حقوق سایر شهدا متعهد می گردم که قبلاً هیچ معبر / جدید / بوستانی، پل و مکانی در سطح شهر تهران به نام شهید مورد نظر نامگذاری نگردیده است. لذا در صورتی که خلاف این امر ثابت شود شهرداری تهران مجاز به تغییر نام معبر یا مکان مزبور می باشد.

نام و نام خانوادگی امضاء

تاریخ

نقشه دستی

شمال

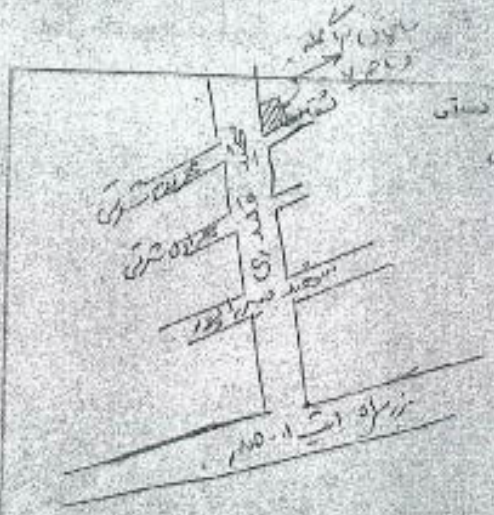

تکمیل کنندگان برگه:

۱- محمدرضا میرزایی رئیس اداره زیباسازی امضاء

۲- امضاء

تأیید و گواهی مسئول ذیربط

سمت

شهردار منطقه تهران

امضاء

مهر و امضاء

نکته: معبر پیشنهادی و محل سکونت خانواده شهید بروی نقشه و کروکی مشخص گردد.

شهید پرویز وهابی

(۳)

کمیسیون نامگذاری معابر و اماکن عمومی

برگهٔ مشخصات

1- نوع معبر: میدان ☐ بزرگراه ☐ بلوار ☐ خیابان ☑ کوچه ☐ بن بست ☐ پل ☐ غیره با ذکر نام .....

2- ابعاد: طول ۳۰۰ متر عرض: ۲۴ متر قطر میدان: مساحت (بوستان، فضاهای فرهنگی، ورزشی و ...):

3- تاریخچه نام معبر (توضیح کامل و قابل قبول)

4- نشانی دقیق معبر: زعفرانیه خ شهید مردانی خ نشاط

5- نشانی دقیق محل سکونت خانواده شهید: خ شهید مردانی - کوچه نشاط غربی پ ۲۴

6- آیا خانواده شهید دیگری در معبر مورد نظر ساکن می باشد؟ خیر

7- نام معابر اطراف: شمال خ شهید بهزادی جنوب جلال شرق خ شهید اعجازی غرب خ شهید کاویانپور

8- اسامی قبلی معبر به ترتیب قدمت: 1- نشاط 2- 3-

9- تعداد خانوار ساکن در معبر: ۱۰۰ خانوار

10- نام پیشنهادی در چه مناطقی از شهر تهران تکرار شده است؟ (پاسخ کتبی استعلام از سایر مناطق ضمیمه فرم باشد)

11- توضیحات ضروری: ——

12- کادر زیر توسط خانواده محترم شهید تکمیل گردد.

اینجانب والدین / همسر / برادر / خواهر شهید، به منظور احترام به حقوق سایر شهداء متعهد می گردم که قبلاً هیچ معبر / میدان / بوستانی، پل و مکانی در سطح شهر تهران به نام شهید مورد نظر نامگذاری نگردیده است. لذا در صورتی که خلاف این امر ثابت شود شهرداری تهران مجاز به تغییر نام معبر یا مکان مزبور می باشد.

نام و نام خانوادگی: مریم وهابی‌ها بار امضاء

خواهر شهید پرویز وهابی‌ها بار

تاریخ

نقشه دستی شمال

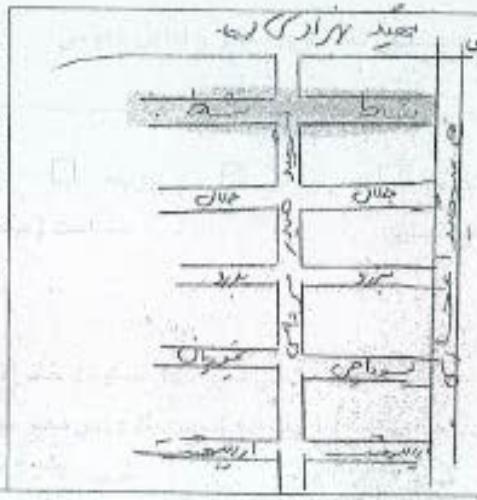

تکمیل کنندگان برگه:

1- محمدرضا میرزایی رئیس اداره زیباسازی امضاء

2- امضاء

تأیید و گواهی مسئول ذیربط:

سمت امضاء

شهردار منطقه تهران

مهر و امضاء

نکته: معبر پیشنهادی و محل سکونت خانواده شهید بروی نقشه و کروکی مشخص گردد.

شهید داود ابراهیمی

(۳)

کمیسیون نامگذاری معابر و اماکن عمومی،برگه مشخصات

✓ ۱- نوع معبر: میدان بزرگراه بلوار خیابان کوچه بن بست پل غیره با ذکر نام ------

۲- ابعاد: طول: ۵۲۰ عرض: ۱۲ قطر/ شعاع: مساحت: ۶۲۴۰

۳- تاریخچه نام معبر (توضیح): با توجه به استعلام محلی و ناحیه مورد نظر خیابان گلستان سوم از اسامی قدیمی است و بر اساس شماره بندی نامگذاری شده است (لازم به ذکر است در سایت www.map.tehran.ir فاقد تکرار نام ایشان میباشد)

۴- دقیق معبر: گلستان سوم ۵- نشانی دقیق محل سکونت خانواده شهید: آدرس فوق (شهرک قدس، بلوار شهید فرحزادی، خیابان مطهری، خیابان ۱۶ متری اول، گلستان سوم، پلاک ۳۶) تلفن : ۰۹۱۲۳۴۰۱۴۵۴ - ۲۲۰۹۳۲۷۷

شهرک قدس، بلوار شهید فرحزادی، خیابان مطهری، خیابان ۱۶ متری اول، گلستان سوم(حدفاصل بلوار شهید پاکنژاد تا بلوار شهید فرحزادی)

۶- آیا خانواده شهید دیگری در معبر مورد نظر ساکن می باشد؟ خیر

۷- نام معابر اطراف: شمال: ------ جنوب: ---------- شرق: بلوار شهید پاکنژاد غرب: بلوار شهید فرحزادی

۸- اسامی قبلی معبر به ترتیب قدمت: ۱- ۲- ۳-

۹- تعداد خانوار ساکن در معبر: حدود ۷۰۰ خانوار

۱۰- توضیحات ضروری :

۱۱- کادر زیر توسط خانواده محترم شهید تکمیل گردد.

اینجانب والدین/همسر/برادر/خواهر شهید داود ابراهیمی متعهد می گردم که قبلاً هیچ معبر/میدان/بوستان،پل و مکانی در سطح شهر تهران به نام شهید مورد نظر نامگذاری نگردیده است.لذا در صورتی که خلاف این امر ثابت شود شهرداری تهران مجاز به تغییر نام معبر یا مکان مذبور می باشد.

نام و نام خانوادگی امضاء

تاریخ

نقشه دستی

شمال

محدوده نظر

تکمیل کنندگان برگه:

۱- ناهید فرماند امضاء

۲- بهناز آریافر

تایید و گواهی مسئول ذیربط:

سمت

شهردار منطقه ۲ تهران

امضاء

مهر و امضاء

شهید محمدمهدی حیدرنیا

کمیسیون نامگذاری معابر و اماکن عمومی،برگه مشخصات

✓ ۱- **نوع معبر:** میدان بزرگراه بلوار خیابان کوچه بن بست پل غیره با ذکر نام ——

۲- ابعاد: طول: ۳۲۰ عرض: ۸ قطر/ شعاع: مساحت: ۲۵۶۰

۳- تاریخچه نام معبر (توضیح): با توجه به استعلام محلی و ناحیه مورد نظر خیابان دوم شرقی از اسامی قدیمی است و براساس شماره بندی نامگذاری شده است (لازم به ذکر است در سایت www.map.tehran.ir فاقد تکرار نام ایشان میباشد)

۴- دقیق معبر: خیابان دوم شرقی ۵- نشانی دقیق محل سکونت خانواده شهید: آدرس فوق (سعادت آباد، سرو شرقی، میدان فرهنگ، بلوار ۲۴ متری، خیابان دوم شرقی، پلاک ۱ ، واحد۴) تلفن : ۲۲۰۶۱۷۰۰

سعادت آباد، سرو شرقی، میدان فرهنگ، بلوار ۲۴ متری، خیابان دوم شرقی (حدفاصل بلوار ۲۴ متری فرهنگ تا خیابان باغ)

۶- آیا خانواده شهید دیگری در معبر مورد نظر ساکن می باشد؟ خیر

۷- نام معابر اطراف: شمال: خیابان وفا جنوب: —— شرق: خیابان باغ غرب: بلوار فرهنگ ۲۴ متری

۸- اسامی قبلی معبر به ترتیب قدمت: ۱- ۲- ۳-

۹- تعداد خانوار ساکن در معبر: حدود ۳۰۰ خانوار

۱۰- توضیحات ضروری :

۱۱- کادر زیر توسط خانواده محترم شهید تکمیل گردد.

اینجانب والدین/همسر/برادر/خواهر شهید محمد مهدی حیدرنیا متعهد می گردم که قبلاً هیچ معبر/میدان/بوستان،پل و مکانی در سطح شهر تهران به نام شهید مورد نظر نامگذاری نگردیده است.لذا در صورتی که خلاف این امر ثابت شود شهرداری تهران مجاز به تغییر نام معبر یا مکان مذبور می باشد.

نام خانوادگی امضاء

تاریخ

نقشه دستی

معبر مورد نظر

شمال

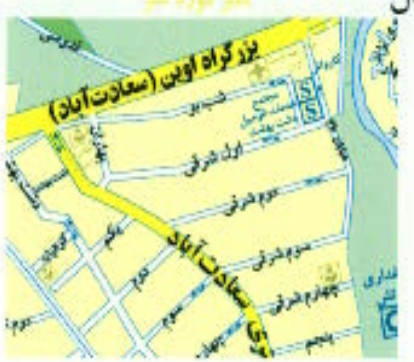

تکمیل کنندگان برگه:

۱- ناهید فرماند امضاء

۲- بهناز آریافر امضاء

تایید و گواهی مسئول ذیربط:

سمت

شهردار منطقه ۲ تهران امضاء

مهر و امضاء

شهید رضا جندوقی

(۶)

کمیسیون نامگذاری معابر و اماکن عمومی،برگه مشخصات

✓ ۱- **نوع معبر:** میدان بزرگراه بلوار خیابان کوچه بن بست پل غیره با ذکر نام ———

۲- ابعاد: طول: ۷۴۰ عرض: ۱۲ قطر/ شعاع: مساحت: ۸۸۸۰

۳- تاریخچه نام معبر (توضیح): با توجه به استعلام محلی و ناحیه مورد نظر خیابان ۳۱ از اسامی قدیمی است و بر اساس شماره بندی نامگذاری شده است (لازم به ذکر است در سایت www.map.tehran.ir فاقد تکرار نام ایشان میباشد)

۴- دقیق معبر: خیابان ۳۱ ۵- نشانی دقیق محل سکونت خانواده شهید: آدرس فوق (شهرک بلوار سعادت آباد،صرافهای جنوبی، خیابان ۳۱، مجتمع مسکونی ولی عصر) تلفن : ۰۹۱۲۱۱۱۳۵۸۶_ ۸۸۶۸۸۳۷۱

بلوار سعادت آباد، صرافهای جنوبی(حد فاصل بلوار سعادت آباد تا خیابان شهید قاسم زاده)

۶- آیا خانواده شهید دیگری در معبر مورد نظر ساکن می باشد؟ خیر

۷- نام معابر اطراف: شمال: شهید برادران صرافها(جنوبی) جنوب: شهید برادران صرافها (جنوبی) شرق: بلوار سعادت آباد غرب: خیابان شهید قاسم زاده

۸- اسامی قبلی معبر به ترتیب قدمت: ۱- ۲- ۳-

۹- تعداد خانوار ساکن در معبر: حدود ۵۰۰ خانوار

۱۰- توضیحات ضروری :

۱۱- کادر زیر توسط خانواده محترم شهید تکمیل گردد.

اینجانب والدین/همسر/برادر/خواهر شهید رضا جندوقی متعهد می گردم که قبلاً هیچ معبر/میدان/بوستان،پل و مکانی در سطح شهر تهران به نام شهید مورد نظر نامگذاری نگردیده است.لذا در صورت . که خلاف این امر ثابت شود شهرداری تهران مجاز به تغییر نام معبر یا مکان مذبور می باشد.

نقشه دستی

شمال

تکمیل کنندگان برگه:

۱- ناهید فرماند امضاء

۲- بهناز آریافر امضاء

تایید و گواهی مسئول ذیربط:

سمت

شهردار منطقه ۲ تهران

مهر و امضاء

شهید ابراهیم زحمتکش

(۷)

کمیسیون نامگذاری معابر و اماکن عمومی

برگه مشخصات

۱- **نوع معبر :** بن بست ☐ کوچه ■ غیره ☐ بلوار ☐

۲- **ابعاد معبر:** **طول:** ۱۵۰متر **عرض :** ۱۲متر

۳- **تاریخچه نام معبر(توضیح) :**

صورتی که معبر به نام یکی از مالکین می باشد آیا هم اکنون مالک در معبر فوق الذکر ساکن است یا خیر؟ خیر

۵- **نشانی دقیق معبر:** بزرگراه شهید محلاتی- نبرد جنوبی-زمزم شرقی- علامه امینی- بهشت دوازدهم

۶- **نشانی دقیق محل سکونت خانواده شهید :** بزرگراه شهید محلاتی- نبرد جنوبی-زمزم شرقی- علامه امینی- بهشت دوازدهم-پ ۲۱

۷- **نام معابر اطراف : شمال:** بهشت ۱۱ **جنوب :** زمزم **شرق:** علامه امینی **غرب:** بلوار نبرد

۸- **اسامی قبلی معبر به ترتیب قدمت :**

۹- **تعداد خانوار ساکن در معبر :** ۲۰۰ واحد

۱۰- **توضیحات ضروری :** **خانواده معظم شهید ابراهیم زحمتکش در این معبر ساکن هستند . دیگر بهشت ها نیز یک در میان به نام شهیدان هستند.**

تکمیل کنندگان برگه:

۱۱- **کادر زیر توسط خانواده محترم شهید تکمیل گردد.**

اینجانب همسرشهید **محمد ابراهیم زحمتکش** متعهد گردم که قبلاً هیچ معبر/میدان/بوستانی در سطح شهر تهران به نام شهیدان مورد نظر نامگذاری نگردیده است . لذا در صورتی که خلاف این امر ثابت شود شهرداری تهران مجاز به تغییر نام پلاک معبر جدید می باشد.

نام و نام خانوادگی: فاطمه فاضلی امضاء

نقشه دستی

شمال

بلوار نبرد

علامه امینی

بهشت ۱۰

بهشت ۱۱

بهشت ۱۲

خ زمزم

مدیر روابط عمومی منطقه: روح اله فلاحی امضاء

شهردار منطقه: دکتر فرهود حمیدی امضاء

شهید سید مصباح خلیلی

کمیسیون نامگذاری معابر و اماکن عمومی
برگه مشخصات

۱- نوع معبر: میدان □ بزرگراه □ بلوار □ خیابان □ کوچه □ بن بست□ پل □ غیره با ذکر نام :

۲- ابعاد : طول : **۳۵ متر** عرض : **۳ متر** قطر/ شعاع : مساحت :

۳- تاریخچه نام معبر(توضیح) :

۴- نشانی دقیق محل سکونت خانواده شهید : **جوادیه خیابان ۲۰ متری کوچه شهید نادر نیک پرور پلاک ۳۸ طبقه سوم**

- نشانی دقیق معبر: **جوادیه خیابان ۲۰ متری کوچه شهید محمد نامدار حدفاصل تا کوچه شهید محسن نیکخواه فرعی دوم** ۶- آیا خانواده شهید دیگری در معبر مورد نظر ساکن می باشد؟ **خیر**

۷- نام معابر اطراف : شمال : **کوچه شهید محمد نامدار** جنوب: **کوچه شهید محسن نیکخواه** شرق : **بن بست اول** غرب : **خیابان شهید غلامحسین یارجانی**

۸-اسامی قبلی معبر به ترتیب قدمت : ۱- ۲- ۳-

۹- تعداد خانوار ساکن در معبر : **۱۵ خانوار**

۱۰- توضیحات ضروری : **با توجه به درخواست برادر بزرگوار شهید ، نام شهید سید مصباح خلیلی برای نامگذاری برروی کوچه فرعی دوم پیشنهاد می گردد .**

۱۱-کادر زیر توسط خانواده محترم شهید تکمیل گردد.

اینجانب برادر شهید : **سید مصباح خلیلی**

متعهد می گردم که قبلاً هیچ معبر / میدان/بوستان ، پل ومکانی در سطح شهر تهران به نام شهید مورد نظر نامگذاری نگردیده است لذا در صورتی که خلاف این امر ثابت شود شهرداری تهران مجاز به تغیر نام معبر یا مکان مزبور می باشد.

نام ونام خانوادگی :

امضاء

تاریخ

نقشه دستی

شمال

تکمیل کنندگان برگه :

شهردار ناحیه مربوطه: **محمد طالبی شهردار ناحیه ۱**

امضاء

مسئول کمیسیون نامگذاری معابرمنطقه: **روح اله میرزایی**

امضاء

تایید و گواهی مسئول ذیربط:

مدیر روابط عمومی منطقه : **رضا افشار**

امضاء

شهردار منطقه ۱۶ تهران : **جواد میرزاقلی**

مهر و امضاء

شهید مصطفی خازنی

(۹)

کمیسیون نامگذاری معابر و اماکن عمومی
برگه مشخصات

۱- نوع معبر: میدان □ بزرگراه □ بلوار □ خیابان □ کوچه □ بن بست□ پل □ غیره با ذکر نام :

۲- ابعاد : طول : **۱۰۰ متر** عرض : **۴ متر** قطر/ شعاع : مساحت :

۳- تاریخچه نام معبر(توضیح) :

۴- نشانی دقیق محل سکونت خانواده شهید : **نازی آباد خیابان شهید احمد عراقی پلاک ۹**

- نشانی دقیق معبر: **نازی آباد خیابان شهید محمد دماوندی پور کوچه ۲۱ دستگاه**

۶- آیا خانواده شهید دیگری در معبر مورد نظر ساکن می باشد؟ **خیر**

۷- نام معابر اطراف : شمال : **خیابان شهید احمد عراقی** جنوب: **کوچه برادران رحیمی خرسند** شرق : **خیابان شهید محمد دماوندی پور** غرب : **خیابان شهید عباس اوجانی**

۸-اسامی قبلی معبر به ترتیب قدمت : ۱- ۲- ۳-

۹- تعداد خانوار ساکن در معبر : **۴۵ خانوار**

۱۰- توضیحات ضروری : **با توجه به درخواست مادر بزرگوار شهید ، نام شهید مصطفی خازنی (۲۱ دستگاه) برای نامگذاری بر روی معبر مذکور پیشنهاد می گردد .**

۱۱-کادر زیر توسط خانواده محترم شهید تکمیل گردد.

اینجانب مادرشهید : **مصطفی خازنی**

متعهد می گردم که قبلاً هیچ معبر / میدان/بوستان ، پل ومکانی در سطح شهر تهران به نام شهید مورد نظر نامگذاری نگردیده است لذا در صورتی که خلاف این امر ثابت شود شهرداری تهران مجاز به تغییر نام معبر یا مکان مزبور می باشد.

نام ونام خانوادگی :

امضاء

تاریخ

نقشه دستی

شمال

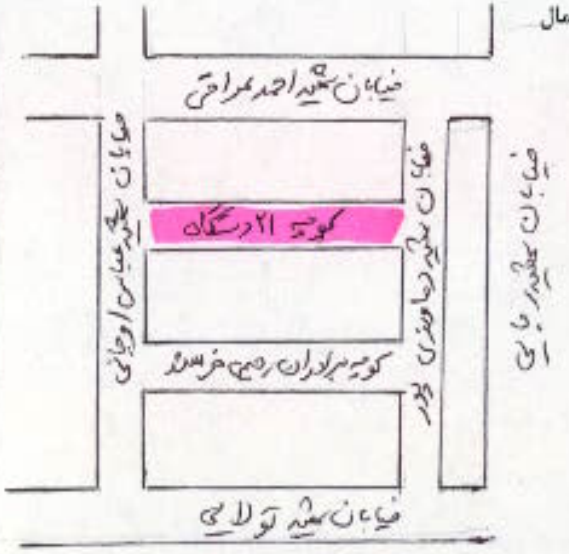

تکمیل کنندگان برگه :

شهردار ناحیه مربوطه: **حامد خداوردی شهردار ناحیه ۲**

امضاء

مسئول کمیسیون نامگذاری معابرمنطقه: **روح اله میرزایی**

امضاء

تایید و گواهی مسئول ذیربط:

مدیر روابط عمومی منطقه : **رضا افشار**

امضاء

شهردار منطقه ۱۶ تهران : **جواد میرزاقلی**

مهر و امضاء

شهید عابدی طامه

۸

(۱۰)

کمیسیون نامگذاری معابر و اماکن عمومی
برگه مشخصات

۱- نوع معبر: میدان □ بزرگراه □ بلوار □ خیابان □ کوچه □ بن بست□ پل □ غیره با ذکر نام :

۲- ابعاد : طول : **۴۰ متر** عرض : **۵ متر** قطر / شعاع : مساحت :

۳- تاریخچه نام معبر(توضیح) :

۴- نشانی دقیق محل سکونت خانواده شهید : **جوادیه خیابان ۲۰ متری شمالی کوچه شهید کریم پور تقی پلاک ۴۳**

۵- نشانی دقیق معبر: **جوادیه خیابان شهید فریدون نوری بن بست اول** ۶- آیا خانواده شهید دیگری در معبر مورد نظر ساکن می باشد؟ **خیر**

۷- نام معابر اطراف : شمال : **معبری ندارد** جنوب: **خیابان شهید فریدون نوری** شرق : **کوچه شهید کریم پورتقی** غرب : **کوچه شهید کریم پور تقی**

۸ -اسامی قبلی معبر به ترتیب قدمت : ۱- ۲- ۳-

۹- تعداد خانوار ساکن در معبر : **۱۵ خانوار**

۱۰- توضیحات ضروری : **با توجه به درخواست مادر بزرگوار شهید ، نام شهید قدرت اله عابدی طامه با حفظ شماره جهت نامگذاری بر روی بن بست مذکور پیشنهاد می گردد .**

۱۱-کادر زیر توسط خانواده محترم شهید تکمیل گردد.

اینجانب مادر شهید : **قدرت اله عابدی طامه**

متعهد می گردم که قبلاً هیچ معبر / میدان/بوستان ، پل یا مکانی در سطح شهر تهران به نام شهید مورد نظر نامگذاری نگردیده است لذا در صورتی که خلاف این امر ثابت شود شهرداری تهران مجاز به تغیر نام معبر یا مکان مزبور می باشد.

نام ونام خانوادگی :

امضاء

تاریخ

نقشه دستی

شمال

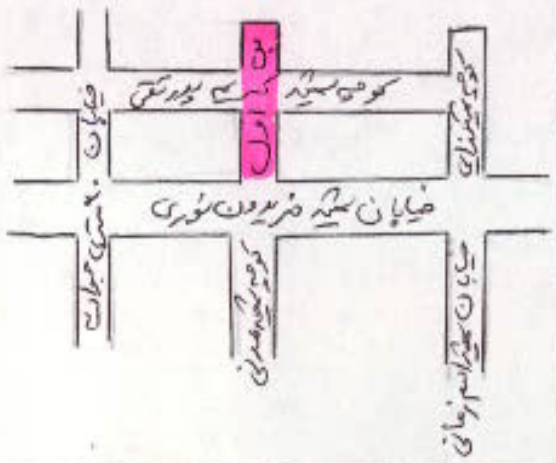

تکمیل کنندگان برگه :

شهردار ناحیه مربوطه: **محمد طالبی شهردار ناحیه ۱**

امضاء

مسئول کمیسیون نامگذاری معابر منطقه: **روح اله میرزایی**

امضاء

تایید و گواهی مسئول ذیربط:

مدیر روابط عمومی منطقه : **رضا افشار**

امضاء

شهردار منطقه ۱۶ تهران : **جواد میرزاقلی**

مهر و امضاء

شناسه مصوبه : ۴۲-۲۰۱۰

گردش کار تصویب

در اجرای مفاد بند بیست و چهارم (۲۴) ماده هفتاد و یکم (۷۱) قانون تشکیلات، وظایف و انتخابات شوراهای اسلامی کشور و انتخاب شهرداران مصوب ۱۳۷۵/۳/۱ و آیین نامه نامگذاری و تغییر نام معابر و اماکن عمومی شهر تهران مصوب شصت و پنجمین جلسه دوره اول شورای اسلامی شهر تهران به تاریخ ۱۳۷۹/۱/۲۳ و مصوبه اصلاحی آیین نامه مذکور - ابلاغی به شماره ۱۶۰/۱۱۸۶/۱۸۹۴۱ مورخ ۸۷/۱۱/۲۴، موضوع تغییر نام و نامگذاری ۱۰ مورد از معابر و اماکن عمومی شهر تهران در چهلمین جلسه کمیسیون نامگذاری (دوره چهارم) در تاریخ ۹۴/۸/۵ تصویب و به شماره ۱۶۰/۳۰۱۴۲ مورخ ۹۴/۱۱/۱۳ در دبیرخانه شورا ثبت و جهت طرح در صحن علنی در ردیف‌های پنجم تا چهاردهم دستور دویست و چهل و یکمین جلسه رسمی شورا منعقده در تاریخ ۹۴/۱۲/۴ قرار گرفت که نامگذاری و تغییر نام **۹ معبر عمومی** با اتفاق آرای موافق اعضای شورای اسلامی شهر تهران (از بیست و یک عضو حاضر در جلسه در زمان رأی‌گیری) به تصویب رسید./م ۱۲۱/۹۴۲۲۲۵