جمهوری اسلامی ایران

شورای اسلامی شهر تهران

شماره: ۱۷۰/۲۰۱۰-۳۷/۲۵۹۰۷
تاریخ: ۹۴/۱۰/۵
پیوست:

بسمه تعالی

جناب آقای دکتر محمد باقر قالیباف
شهردار محترم تهران

سلام علیکم

با عنایت به سی و چهارمین و سی و هشتمین صورتجلسات کمیسیون نامگذاری و تغییر نام معابر و اماکن عمومی شهر تهران به پیوست متن مصوبه « نامگذاری و تغییر نام پانزده (۱۵) مورد از معابر و اماکن عمومی شهر تهران » را که در دویستمین و دویست و سیزدهمین جلسات رسمی شورای اسلامی شهر تهران منعقده در روزهای سه‌شنبه پنجم و هفدهم آذرماه سال ۱۳۹۴ با اکثریت آرای موافق اعضای شورای اسلامی شهر تهران به تصویب رسیده است، جهت استحضار و اقدام لازم ایفاد می‌نماید.

بدیهی است وفق ماده هشتادم (۸۰) قانون تشکیلات، وظایف و انتخابات شوراهای اسلامی کشور و انتخاب شهرداران مصوب ۱۳۷۵/۳/۱ و اصلاحات بعدی آن، مصوبه مزبور در صورتی که تا دو هفته پس از تاریخ ابلاغ مورد اعتراض مسئولین ذیربط قرار نگیرد لازم‌الاجرا خواهد بود. / م ۱۳۵/۹۴۴۴۳۰

با احترام
مهدی چمران
رئیس شورای اسلامی شهر تهران

۹۴/۱۰/۱۲

رونوشت:
- رئیس محترم مجمع نمایندگان استان تهران در مجلس شورای اسلامی جهت استحضار و ابلاغ به نمایندگان محترم مردم تهران.
- فرماندار محترم تهران جهت استحضار.
- رئیس محترم شورای اسلامی استان تهران جهت استحضار.
- رئیس محترم کمیسیون نامگذاری و تغییر نام معابر و اماکن عمومی شهر تهران جهت استحضار.
- مدیر محترم روابط عمومی و امور بین‌الملل شورای اسلامی شهر تهران.
- دفتر هیأت‌رئیسه و مصوبات (۱۳۵ ن/۴ و ۱۳۳/۱ن /۴ـ شناسه: ۳۷-۲۰۱۰).

۹۴/۹/۳۰

تشانی:ضلع جنوبی پارک شهر،خیابان بهشت‌ساختمان شورای اسلامی شهر تهران تلفن:۵۵۸۱۱۱۱۰ نمابر:۵۵۸۱۲۰۹۳ صندوق پستی:۱۱۳۶۵/۴۳۸۹ http://shora.tehran.ir

جمهوری اسلامی ایران

شورای اسلامی شهر تهران

شماره : .....
تاریخ : .....
پیوست : .....

مشخصات مصوبه

عنوان :

نامگذاری و تغییر نام پانزده (۱۵) مورد

از معابر و اماکن عمومی شهر تهران

(مشتمل بر ماده واحده و نقشه‌های جانمایی)
به انضمام گردش کار تصویب

شناسه سنواتی : ۳۷ –۲۰۱۰

مصوب دویستمین و دویست و سیزدهمین جلسات رسمی- علنی
شورای اسلامی شهرتهران (دوره چهارم)
مورخ سه‌شنبه پنجم و هفدهم آذرماه
سال ۱۳۹۴

این مصوبه در پایگاه اطلاع‌رسانی شورای اسلامی شهر تهران به نشانی http:// shora.tehran.ir قابل دسترسی است.

شناسه مصوبه : ۳۷-۲۰۱۰

ماده واحده:

از تاریخ ابلاغ این مصوبه معابر و اماکن عمومی به شرح ردیف‌های ذیل (۱۴ مورد)که موقعیت آن‌ها بر اساس نقشه‌های پیوست می‌باشد نامگذاری یا تغییر نام داده می‌شوند: ر ۱۳۵۶۲۴۲۴۲۰

۱- نامگذاری پل فاقد نام در محدوده منطقه ۴ شهرداری تهران واقع در تقاطع بزرگراه شهید زین‌الدین و خیابان احسان به نام **شهید علی‌اصغر برغمدی .**

۲- نامگذاری پل فاقد نام در محدوده منطقه ۴ شهرداری تهران واقع در خیابان شهید طالقانی و شهید سلطانی به نام **شهدای هسته‌ای .**

۳- نامگذاری پل فاقد نام در محدوده منطقه ۵ شهرداری تهران واقع در تقاطع بلوار فردوس و بزرگراه شهید باکری به نام **شهید بهروز فرج‌پور .**

۴- نامگذاری ایستگاه مترو جدیدالاحداث در محدوده منطقه ۶ شهرداری تهران واقع در پل نصر به نام **دانشگاه تربیت مدرس .**

۵- نامگذاری محله شارق واقع در محدوده منطقه ۷ شهرداری تهران حدفاصل خیابان دماوند تا خیابان آیت‌الله مدنی به نام **محله شاهد .**

۶- نامگذاری کوچه ۱۳۶ واقع در محدوده منطقه ۸ شهرداری تهران حدفاصل بزرگراه امام علی (ع) تا خیابان شهید مدنی به نام **شهید حمیدرضا زارع (با حفظ شماره) .**

۷- نامگذاری کوچه ۱۳۴ واقع در محدوده منطقه ۸ شهرداری تهران حدفاصل خیابان شهید مدنی تا انتهای معبر مزبور به نام **شهید محمد مهدی شریفی (با حفظ شماره) .**

۸- تغییر نام کوچه بن‌بست طاهری واقع در محدوده منطقه ۱۲ شهرداری تهران حدفاصل خیابان موسوی تا انتهای معبر مزبور به نام **شهید سهراب خسروی سامنی .**

۹- تغییر نام کوچه برزی واقع در محدوده منطقه ۱۲ شهرداری تهران حدفاصل کوچه روحانیون تا کوچه سوم شعبان به نام **شهید مجید کریمی احمد آبادی .**

۱۰- تغییر نام کوچه رضا فرد واقع در محدوده منطقه ۱۴ شهرداری تهران حدفاصل خیابان عزیزی تا خیابان خوشرو به نام **شهیدان کاظمی دینان (سید امیرعباس و سید امیر حمزه) .**

شناسه مصوبه : ۳۷-۲۰۱۰

۱۱- تغییر نام کوچه اردیبهشت واقع در محدوده منطقه ۱۴ شهرداری تهران حدفاصل خیابان لواسانی تا خیابان سعیدی به نام **شهید مرتضی شکوهی طرقی** .

۱۲- تغییر نام کوچه وحدت واقع در محدوده منطقه ۱۴ شهرداری تهران حدفاصل خیابان حافظ تا خیابان درختی به نام **شهید مرتضی مقدسی** .

۱۳- تغییر نام خیابان فربت واقع در محدوده منطقه ۱۸ شهرداری تهران حدفاصل بزرگراه فتح تا خیابان ثارالله به نام **استاد امیرحسین فردی** .

۱۴- تغییر نام کوچه بهمن ۶ واقع در محدوده منطقه ۲۰ شهرداری تهران حدفاصل خیابان امانی تا خیابان صحرایی به نام **شهید مرتضی فرج‌زاده (با حفظ شماره)** .

۱۵- نامگذاری پل فاقد نام در محدوده منطقه ۲۱ شهرداری تهران واقع در تقاطع بلوار ایران خودرو و بزرگراه فتح به نام **شهید عباس کریمی** .

تاریخ:

شماره:

پیوست:

منطقه ۱۴

N


W E

S

معبر مورد نظر

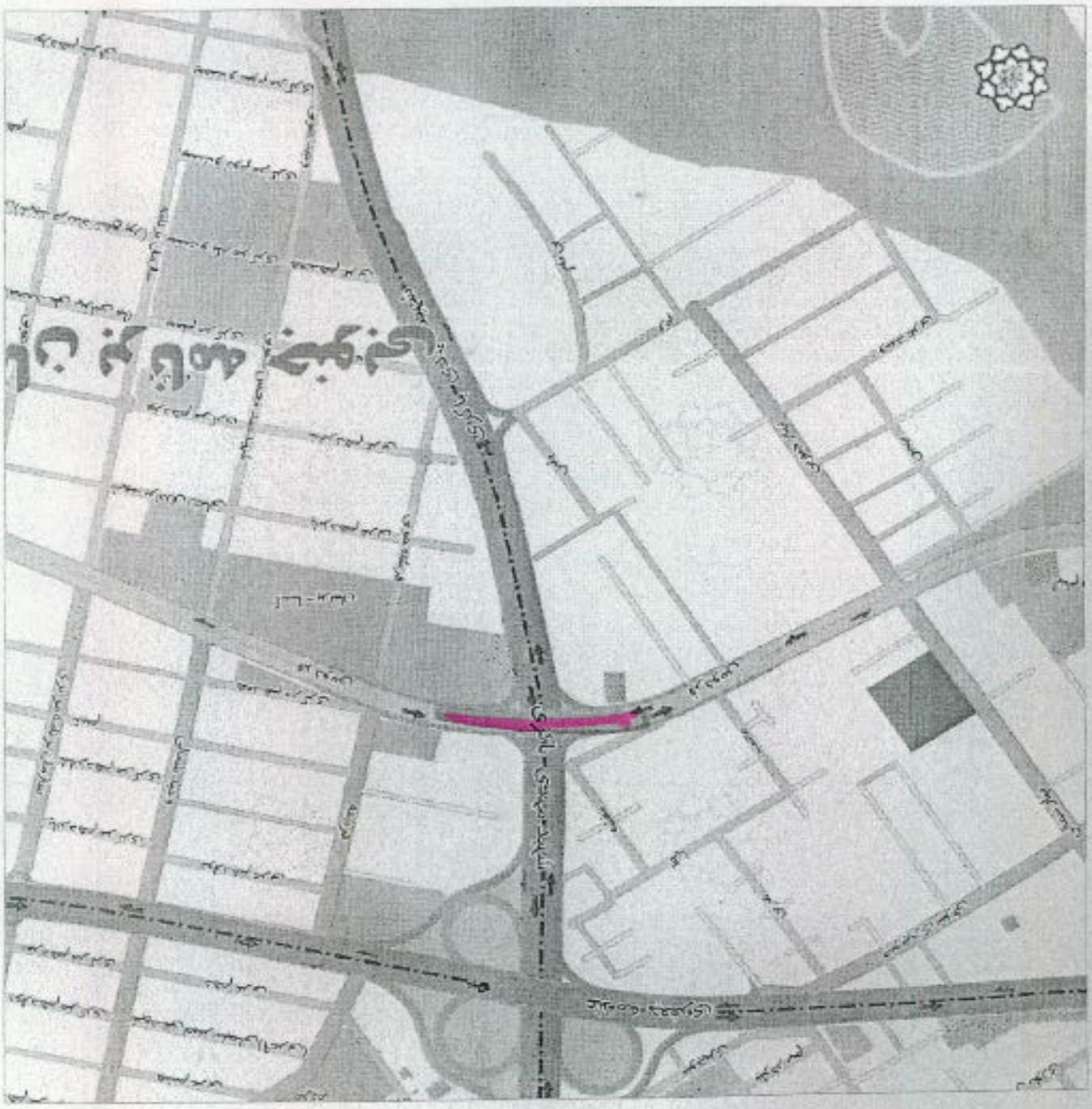


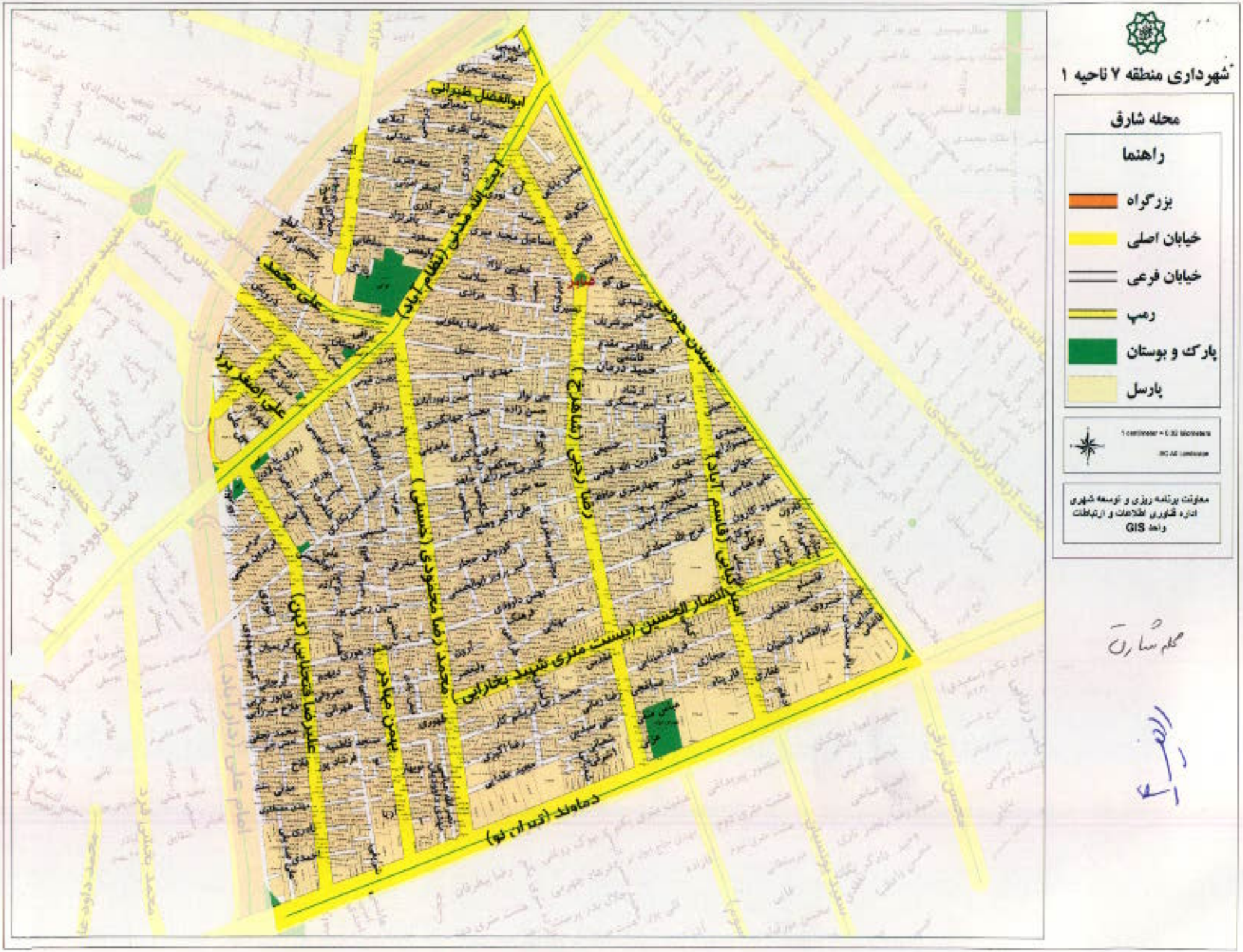
ردیف ۱۱

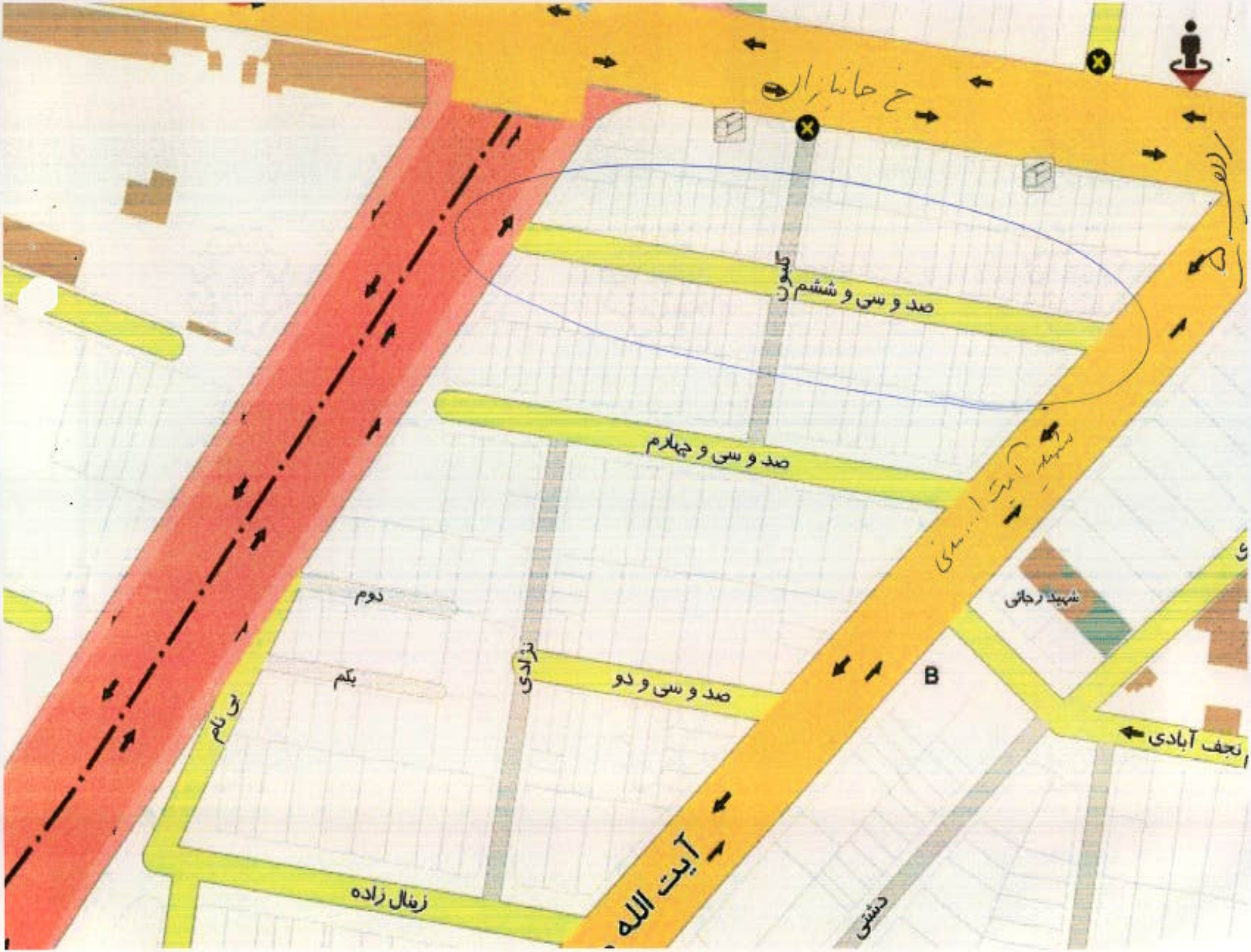

برعمی
گلستان هفتم
گلستان دوم
گلستان سوم
گلستان نهم
اسپیره
اسپیره
بیستم و یکم غربی
بیستم
بیستم غربی
ششم غربی
هفتم غربی
شهید زرین
ثبت مکان تجاری
100 m

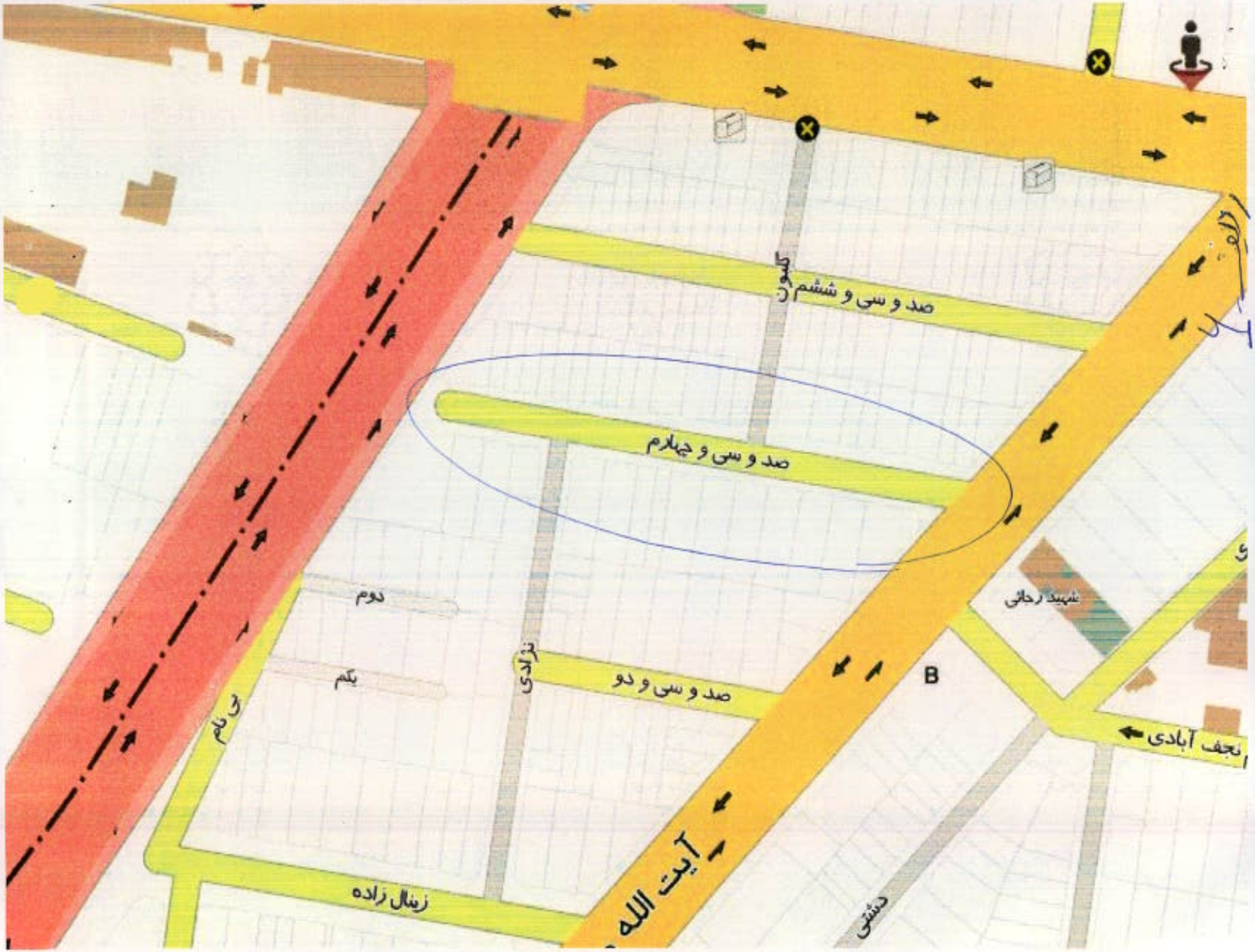

بزرگراه زین الدین
بزرگراه زین الدین
محل مانور ستاد
مدیریت بحران
تهران پارس
شرقی
گلشن
میدان
استخر
۲۲۲ شرقی
۲۲۰ شرقی
۲۱۸ شرقی (علی پور)
۲۱۶ شرقی
۲۱۴ شرقی
۲۲۲ فرعی
۲۲۶
۲۲۴
۲۲۸
۲۳۰
۲۳۰/۱
۲۳۲
۲۲۲
۲۰۴
۲۰۱
۱۹۶ شرقی
داریوش سلطانی
طالقانی
صادقی
واثقی
ارفاقی
روح الهی
اداره امور باشگاهها
غلامی
خدابنده
نفری
هادی
آذری
قصابان
هفتی
ولایتی
جعفری
پیشاهنگ
تاجیک
پارسا
حسابی
شاهد
بیژن حسن پور
شمیرانی
صادق منش
قدس
محمودی
نواب صفوی
تختی
بوستان
گلبرگ ختمی
گلستری
جوادیه ۱۴۴
۲۲ بهمن
بوستان ۱
موسوی
امین لو
کامکار
قربانی
کامجو
بهشت
جمهوری
کهنسال
رسول الله
صاحب الزمان
بابایی
ربیعی
شفرعلی
۲۵ متری صاحب الزمان
۶ غربی
۵ غربی
۴ غربی
۳ غربی
۲ غربی
۱ غربی
۴ شرقی
۳ شرقی
۲ شرقی
۱ شرقی
دانشگاه
سازمان گوشت
سرباز
شهید
کوهستانی
مفتح
آل قصاب
لیوذر
گلها
مطهری
جهار آزادی
بهار
جمران
رهبر
میدان
تختی
میدان
نواب صفوی
میدان
رهبر
میدان
۲۲ شرقی

شهرداری منطقه ۵

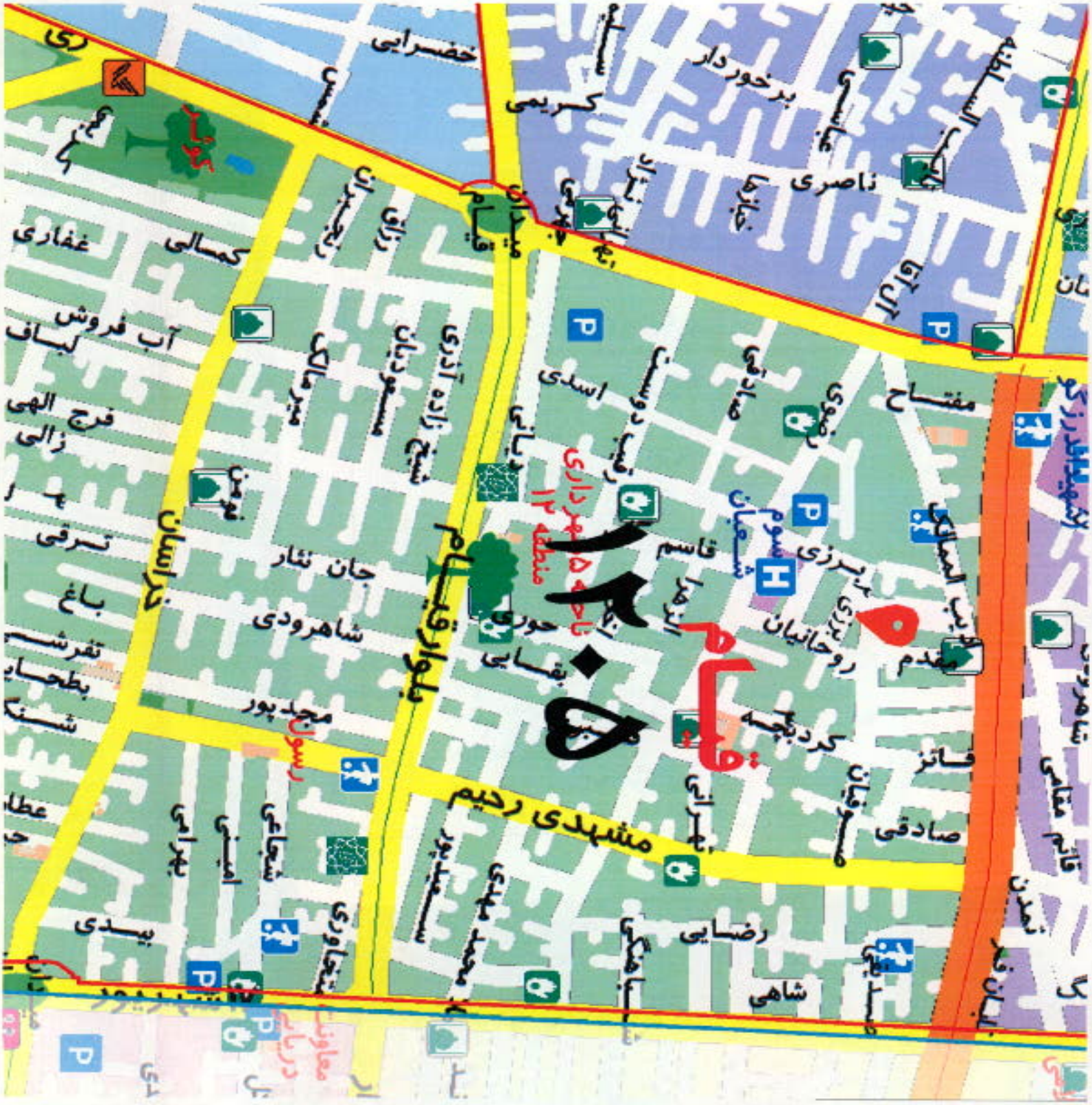



ابوالفضل طیرانی
عباس آباد (نظام آباد)
علی صفر
سپهبد جنوبی
رضا رجبی (شاهرخ)
قاسم آبادی
انصار الحسین (بیست متری شهید بخارایی)
محمد رضا محمودی (حسینی)
علیرضا فتحیانی (کهن)
دماوند (تهران نو)
شهرداری منطقه ۷ ناحیه ۱
محله شارق
راهنما
بزرگراه
خیابان اصلی
خیابان فرعی
رمپ
پارک و بوستان
پارسل
معاونت برنامه ریزی و توسعه شهری
اداره فناوری اطلاعات و ارتباطات
واحد GIS


صد و سی و ششم
صد و سی و چهارم
صد و سی و دو
دوم
یکم
نزادی
B
شهید رجائی
نجف آبادی
زمال زاده
دشتی


صد و سی و ششم
صد و سی و چهارم
صد و سی و دو
دوم
یکم
نزادی
زنبال زاده
آیت الله
دشتی
شهید رحانی
نجف آبادی
B


آبشار
زیبا
دیده ور
شهریور
بازرگانان
شهید اکبر رزگو
میدان پسته
جعفری
جمشیدپور
درخشان
سروش
موسوی زاده
ازگل
شیرازی
حدیدکار
اسلام دوست نیازی
باغ حکیم
برومند
مسلمی
شاهرودی
قائم مقامی
نهدن
لبان فر
ادیب الممالک
مفتاح
آل آقا
صادقی
پیشاهنگ
نوری نیکی
دولو
مرادی
سلماواتی
رغبتی
شیرازی
نیکی طره
ابشار
مصطفی زنده به
اقبال
وسطی
دالرضایی
افتخارگان
نقوی شیرازی
سرخوش
باقرخان
ایزدی
یاس
مرادی
ری


ری
خضرایی
کریمی
برخوردار
ناصری
جهانگیر
کمالی
غفاری
آب فروش
لباف
فرج الهی
زالی
ترقی
باغ
تفرشا
بطحا
شلن
عطا
ح
بیدی
بهرامی
امینی
شجاعی
رسول
مسجد پور
جان نثار
شاهرودی
خراسان
بلوار قیام
منطقه ۱۲
شهرداری
اسدی
حسینی
صادقی
مفتاح
شهید اطهر زکو
شبستان
قاسم
شهید
حوری
بقایی
روحانیان
مقدم
کردبچه
صادقی
قائم مقامی
مشهدی رحیم
رضایی
شاهی
نعمتی
قیام
۵
۶
۷
۸
۹
۱۰
۱۱
۱۲
۱۳
۱۴
۱۵
۱۶
۱۷
۱۸
۱۹
۲۰
۲۱
۲۲
۲۳
۲۴
۲۵
۲۶
۲۷
۲۸
۲۹
۳۰
۳۱
۳۲
۳۳
۳۴
۳۵
۳۶
۳۷
۳۸
۳۹
۴۰
۴۱
۴۲
۴۳
۴۴
۴۵
۴۶
۴۷
۴۸
۴۹
۵۰
۵۱
۵۲
۵۳
۵۴
۵۵
۵۶
۵۷
۵۸
۵۹
۶۰
۶۱
۶۲
۶۳
۶۴
۶۵
۶۶
۶۷
۶۸
۶۹
۷۰
۷۱
۷۲
۷۳
۷۴
۷۵
۷۶
۷۷
۷۸
۷۹
۸۰
۸۱
۸۲
۸۳
۸۴
۸۵
۸۶
۸۷
۸۸
۸۹
۹۰
۹۱
۹۲
۹۳
۹۴
۹۵
۹۶
۹۷
۹۸
۹۹
۱۰۰

ردیف ۸

تاریخ:
شماره:
پیوست:

منطقه ۱۴



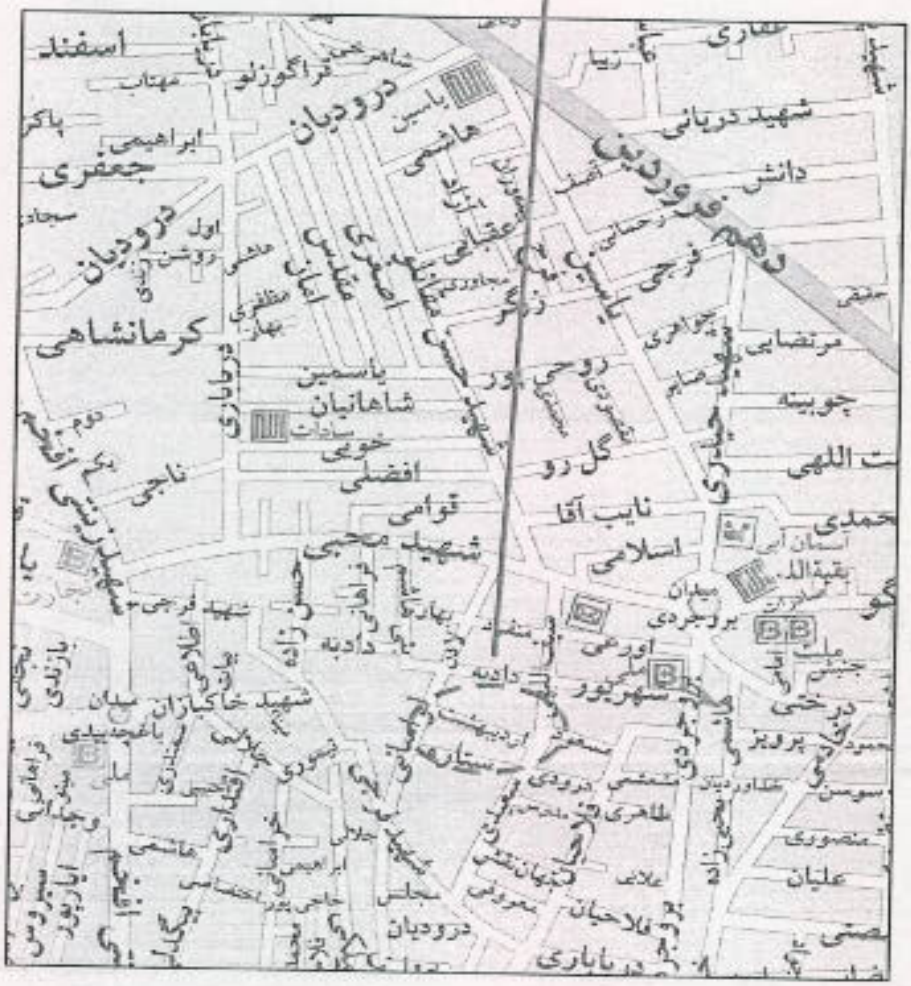
ردیف ۹

تاریخ:
شماره:
پیوست:

منطقه ۱۴

N
W E
S

معبر مورد نظر



ردیف ۱۰

تاریخ:
شماره:
پیوست:

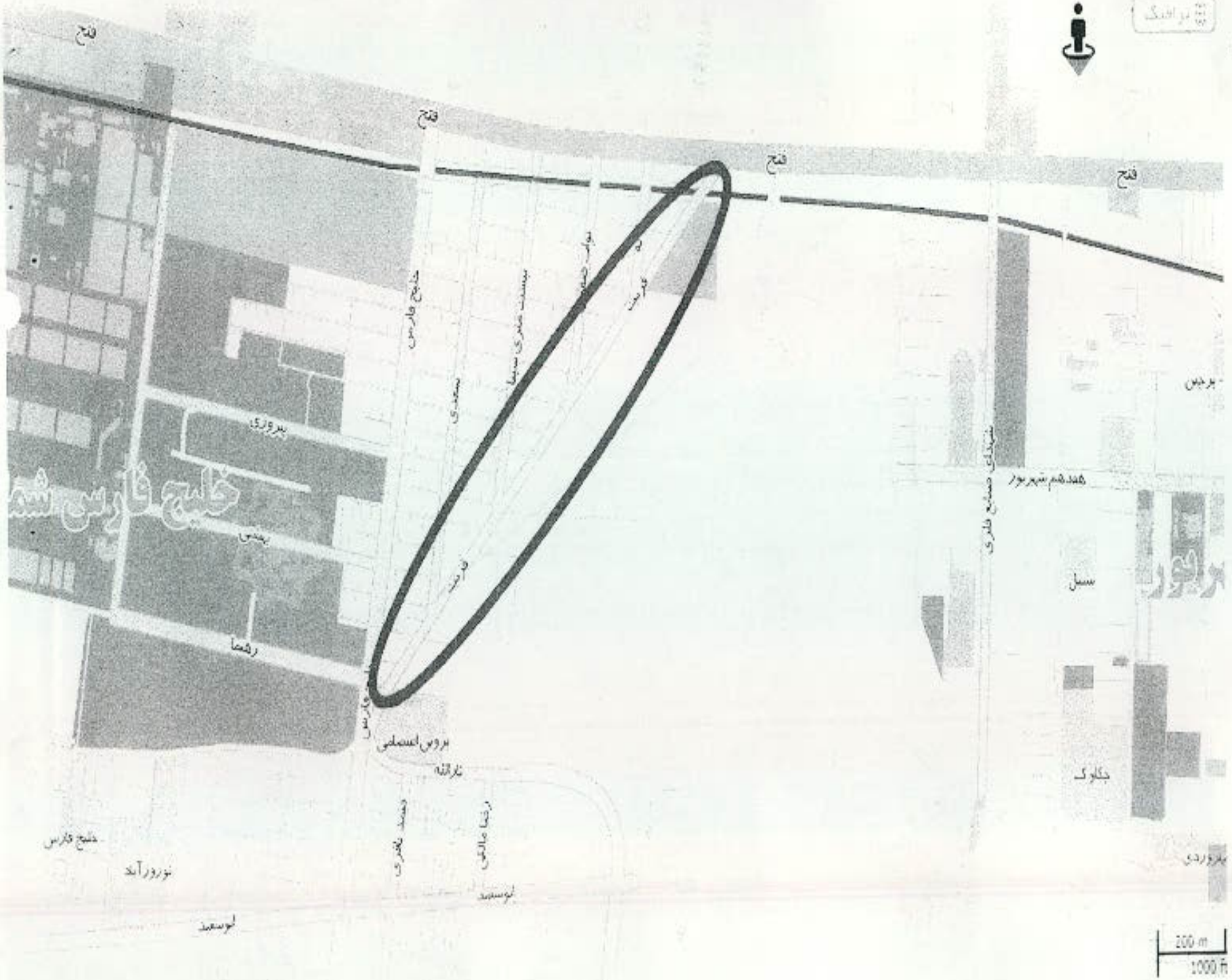
منطقه ۱۴

N
W
E
S

معبر مورد نظر

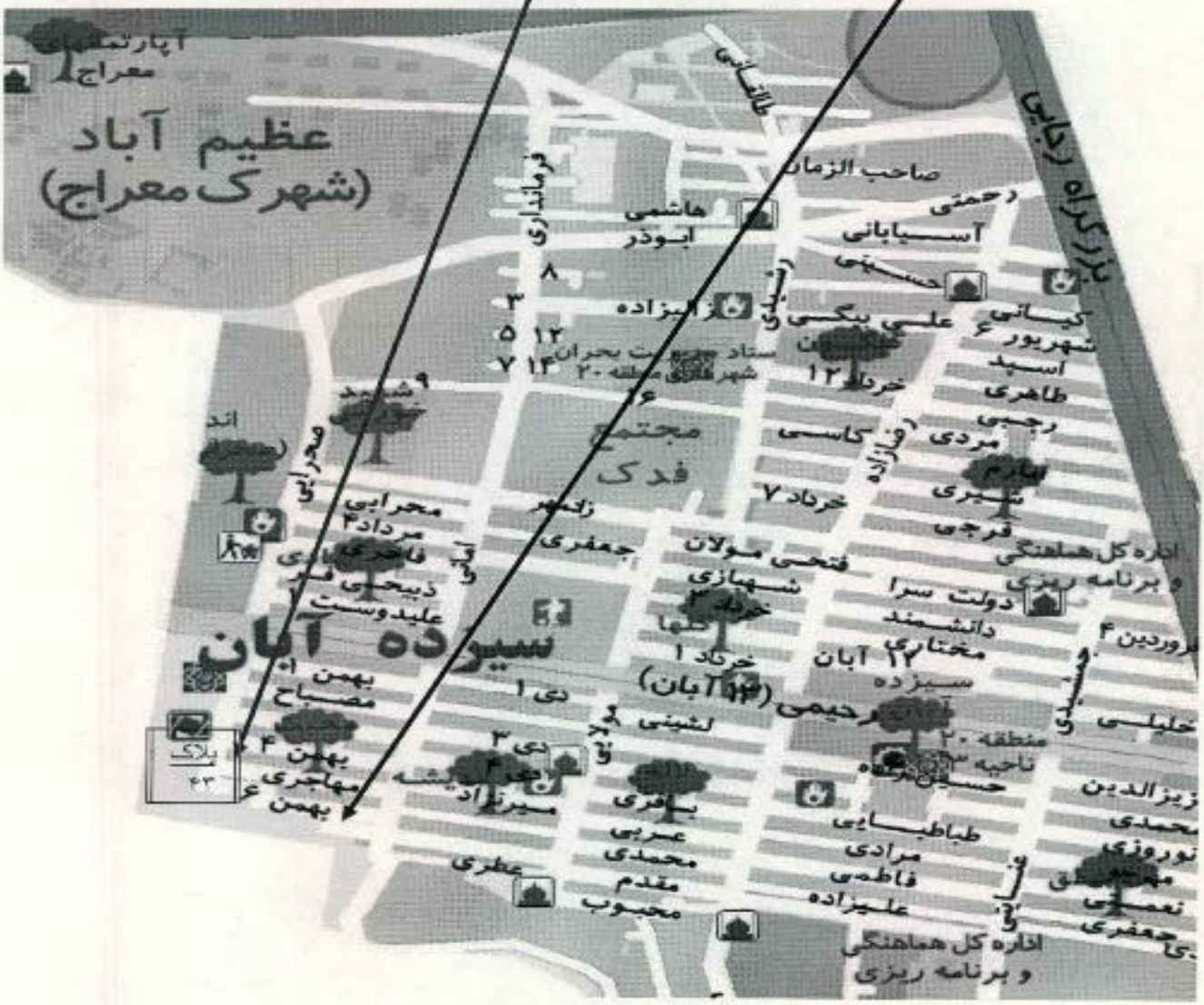


ردیف ۱۱



ری تهران محفوظ می باشد

کوچه بهمن ۶ : ۱۳۵۰ متر مربع – کوچه بهمن ۵ : منزل شهید فرج زاده پلاک ۴۳



ردیف ۱۳

بلوار گلستانک
بلوار ایران خودرو
فردوسی

شهید علی اصوری نمدی

(۱)

کمیسیون نامگذاری معابر و اماکن عمومی

برگهٔ مشخصات

۱- نوع معبر : ☐ میدان ☐ بزرگراه ☐ بلوار ☐ خیابان ☐ کوچه ☐ بن بست ☑ پل ☐ غیره با ذکر نام ..... بلوار

۲- ابعاد : طول M ۱۲۵ عرض : M ۴۰ قطر میدان : مساحت (بوستان ، فضاهای فرهنگی ، ورزشی و ...) :

۳- تاریخچه نام معبر(توضیح کامل و قابل قبول)

۴- نشانی دقیق معبر : پل روگذر شهید رئیس الدین تقاطع احسان و رئیس الدین

۵- نشانی دقیق محل سکونت خانواده شهید: تهرانپارس ـ خ دماوند (شرقی) ـ بین شهید سلطانی و شهید حقانی

۶ - آیا خانواده شهید دیگری در معبر مورد نظر ساکن می باشد؟ بله

۷- نام معابر اطراف:	شمال	جنوب	شرق	غرب
	ـــــ	۲-		۳-

۸- اسامی قبلی معبر به ترتیب قدمت: ۱- ـــــ

۹- تعداد خانوار ساکن در معبر : ـــــ

۱۰- نام پیشنهادی در چه مناطقی از شهر تهران تکرار شده است ؟ (پاسخ کتبی استعلام از سایر مناطق ضمیمه فرم باشد)

۱۱- توضیحات ضروری: بله پیشنهاد حبیبی به دلیل طول بیش از تعریف نمودن برای منطقه ۱۰ به نام شهید محمد آبیل (دارای سوابق مربوط) پیشنهاد حبیبی جهت نامگذاری بیشتر است.

۱۲- کادر زیر توسط خانواده محترم شهید تکمیل گردد.

اینجانب والدین / همسر/ برادر / خواهر شهید ، به منظور احترام به حقوق سایر شهداء،متعهد می گردم که قبلاًهیچ معبر/ میدان/ بوستانی ، پل و مکانی در سطح شهر تهران به نام شهید مورد نظر نامگذاری نگردیده است. لذا در صورتی که خلاف این امر ثابت شود شهرداری تهران مجاز به تغییر نام معبر یا مکان مزبور می باشد.

نام و نام خانوادگی امضاء

تاریخ

نقشه دستی

شمال

تکمیل کنندگان برگه:

۱- امضاء

۲- امضاء

تأیید و گواهی مسئول ذیربط : امضاء

سمت شهردار منطقه تهران

مهر و امضاء

نکته : معبر پیشنهادی و محل سکونت خانواده شهید بروی نقشه و کروکی مشخص گردد.

(۲)

ایران هسته ای

کمیسیون نامگذاری معابر و اماکن عمومی

برگهٔ مشخصات

۱- نوع معبر: پل ☑ میدان ☐ بزرگراه ☐ بلوار ☐ خیابان ☐ کوچه ☐ بن بست ☐ پل ☐ غیره با ذکر نام .....

۲- ابعاد: طول عرض: قطر میدان: مساحت (بوستان، فضاهای فرهنگی، ورزشی و ...):

۳- تاریخچه نام معبر (توضیح کامل و قابل قبول)

۴- نشانی دقیق معبر: پل ماشین رو روی اتوبان شهید رضا الدین

۵- نشانی دقیق محل سکونت خانواده شهید:

۶- آیا خانواده شهید دیگری در معبر مورد نظر ساکن می باشد؟

۷- نام معابر اطراف: شمال جنوب شهید طالقانی شرق شهید رضا الدین غرب

۸- اسامی قبلی معبر به ترتیب قدمت: ۱- ——

۹- تعداد خانوار ساکن در معبر: ——

۱۰- نام پیشنهادی در چه مناطقی از شهر تهران تکرار شده است؟ (پاسخ کتبی استعلام از سایر مناطق ضمیمه فرم باشد) ——

۱۱- توضیحات ضروری: ——

۱۲- کادر زیر توسط خانواده محترم شهید تکمیل گردد.

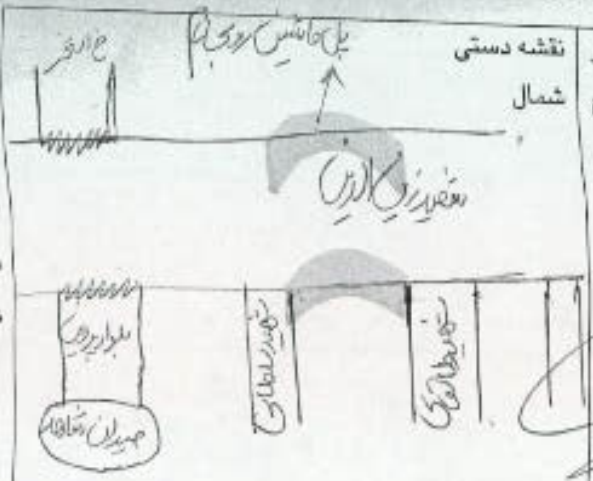
اینجانب والدین / همسر / برادر / خواهر شهید، به منظور احترام به حقوق سایر شهداء متعهد می گردم که قبلاً هیچ معبر / میدان / بوستانی، پل و مکانی در سطح شهر تهران به نام شهید مورد نظر نامگذاری نگردیده است. لذا در صورتی که خلاف این امر ثابت شود شهرداری تهران مجاز به تغییر نام معبر یا مکان مزبور می باشد.

نام و نام خانوادگی

امضاء

نقشه دستی

شمال



تکمیل کنندگان برگه:

۱-

۲-

تأیید و گواهی مسئول ذیربط:

سمت

شهردار منطقه تهران

مهر و امضاء

امضاء

امضاء

نکته: معبر پیشنهادی و محل سکونت خانواده شهید بروی نقشه و کروکی مشخص گردد.

(۳)

شهید بهروز فرج پور

کمیسیون نامگذاری معابر و اماکن عمومی

برگه مشخصات

۱- نوع معبر : میدان ☐ بزرگراه ☐ بلوار ☐ خیابان ☐ کوچه ☐ بن بست ☐ پل ☑ غیره با ذکر نام .....

۲- ابعاد : طول : ۴۵ عرض: ۲۵ قطر میدان: مساحت (بوستان ، فضاهای فرهنگی ، ورزشی و غیره):

۳- تاریخچه نام معبر (توضیح کامل و قابل قبول): ندارد

۴- نشانی دقیق معبر : پل روگذر سواره رو فردوس از غرب به شرق و بالعکس از معبر بزرگراه شهید باکری

۵- نشانی دقیق محل سکونت خانواده شهید: بلوار فردوس غرب بعد از انتقام خ بهار شمالی پ ۲۶

۶- آیا خانواده شهید دیگری در معبر مورد نظر ساکن می باشد؟ خیر

۷- نام معابر اطراف: شمال : شهید باکری جنوب: شهید باکری شرق: فردوس غرب: فردوس

۸- اسامی قبلی معبر به ترتیب قدمت : ندارد

۹- تعداد خانوار ساکن در معبر: ——

۱۰- نام پیشنهادی در چه مناطقی از شهر تهران تکرار شده است؟(پاسخ کتبی استعلام از سایر مناطق ضمیمه فرم باشد) تا بحال نام گذاری نشده است.

۱۱- توضیحات ضروری :

۱۲- کادر زیر توسط خانواده محترم شهید تکمیل گردد.

اینجانب والدین /همسر/برادر/ خواهر شهید به منظور احترام به حقوق سایر شهدا متعهد می گردم که قبلاً هیچ معبر / میدان /بوستان/پل و مکانی در سطح شهر تهران به نام شهید مورد نظر نامگذاری نگردیده است . لذا در صورتی که خلاف این امر ثابت شود شهرداری تهران مجاز به تغییر نام معبر یا مکان مزبور می باشد

نام و نام خانوادگی حسین یاری

امضاء:

تاریخ : ۹۴/۵/۵

نقشه دستی

شمال

پل فردوس

بزرگراه شهید باکری

شرق

تکمیل کنندگان برگه:

۱- جمیله توکلی امضاء:

۲- حمیده سلوک امضاء:

تائید و گواهی مسئول ذیربط:

سمت امضاء:

شهردار منطقه تهران

مهر و امضاء:

معلم شارق

(٤)

کمیسیون نامگذاری معابر و اماکن عمومی

برگهٔ مشخصات

- نوع معبر: میدان ☐ بزرگراه ☐ بلوار ☐ خیابان ☐ کوچه ☐ بن بست ☐ پل ☐ غیره با ذکر نام ..... معلم شارق

- ابعاد: طول عرض: قطر میدان: مساحت (بوستان، فضاهای فرهنگی، ورزشی و ...): ۱/۳ هکتار ۱۳۰۰۰ متر مربع

- تاریخچه نام معبر (توضیح کامل و قابل قبول) در حدود ۴۰ سال پیش شهید شارق در محله ای زندگی می کرده است که مردی نالایق در محل مورد نظر است

چاطرهن منطقه از شارق نامگذاری شده است و در حال حاضر اداره ای درخواست تغییر نام شارق را دارند

- نشانی دقیق معبر: محله شارق

۵- نشانی دقیق محل سکونت خانواده شهید:

۶ - آیا خانواده شهید دیگری در معبر مورد نظر ساکن می باشد؟

- نام معابر اطراف: شمال خیابان امام علی (ع) جنوب رودبار شرق سلول جوی غرب بزرگراه امام علی (ع)

۳- ۲-

- اسامی قبلی معبر به ترتیب قدمت: ۱-

- تعداد خانوار ساکن در معبر: ۴۰۰ خانوار

۱- نام پیشنهادی در چه مناطقی از شهر تهران تکرار شده است؟ (پاسخ کتبی استعلام از سایر مناطق ضمیمه فرم باشد)

۱- توضیحات ضروری:

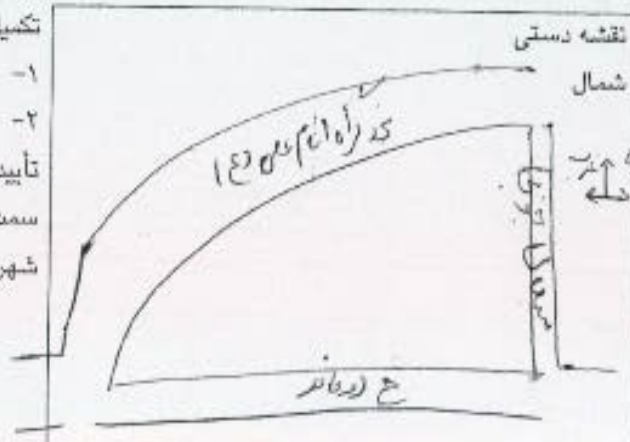
۱- کادر زیر توسط خانواده محترم شهید تکمیل گردد.

نجانب والدین / همسر / برادر / خواهر شهید، به منظور گرام به حقوق سایر شهداء متعهد می گردم که قبلاً هیچ معبر / میدان / بوستانی، پل و مکانی در سطح شهر تهران به نام شهید مورد نظر نامگذاری نگردیده است. لذا در صورتی که خلاف این امر ثابت شود شهرداری تهران مجاز به تغییر نام معبر یا مکان مزبور می باشد.

ام و نام خانوادگی امضاء

تاریخ

نقشه دستی



تکمیل کنندگان برگه:

۱- امضاء

۲- امضاء

تأیید و گواهی مسئول ذیربط:

سمت امضاء

شهردار منطقه تهران

مهر و امضاء

نکته: معبر پیشنهادی و محل سکونت خانواده شهید بروی نقشه و کروکی مشخص گردد.

شهید محمد رضا زارع

(۵)

کمیسیون نامگذاری معابر و اماکن عمومی

برگهٔ مشخصات

و : میدان ☐ بزرگراه ☐ بلوار ☐ خیابان ☑ کوچه ☐ بن بست ☐ پل ☐ غیره با ذکر نام .....

طول ۱۸۰ عرض : ۱۰ قطر میدان : مساحت (بوستان ، فضاهای فرهنگی ، ورزشی و ...) :

ه نام معبر(توضیح کامل و قابل قبول)

قیق معبر : خ شهید مدنی - کوچهٔ ۱۳۶

۵- نشانی دقیق محل سکونت خانواده شهید: خ شهید مدنی - خ شهید مهران پور (۱۴۰) پلاک ۲۲۲

۶ - آیا خانواده شهید دیگری در معبر مورد نظر ساکن می باشد؟ ۰۹۱۲-۲۱۸۵۵۸۳

ر اطراف: شمال ← خ جانبازان جنوب ← کوچهٔ ۱۳۴ شرق ← خ شهید مدنی غرب ← [illegible] امام علی(ع)

بلی معبر به ترتیب قدمت: ۱- کوچهٔ ۱۳۶ ۲- ۳-

انوار ساکن در معبر :

نهادی در چه مناطقی از شهر تهران تکرار شده است ؟ (پاسخ کتبی استعلام از سایر مناطق ضمیمه فرم باشد) -

حات ضروری: -

یر توسط خانواده محترم شهید تکمیل گردد.

دین / همسر / برادر / خواهر شهید ، [illegible] متعهد می گردم که

حترام به حقوق سایر شهداء

ر/ میدان/ بوستانی ، پل و مکانی در سطح

به نام شهید مورد نظر نامگذاری نگردیده

در صورتی که خلاف این امر ثابت شود

هران مجاز به تغییر نام معبر یا مکان مزبور

انوادگی [illegible] امضاء

تاریخ

نقشه دستی

شمال

خ جانبازان

کوچهٔ ۱۳۶

خ شهید مدنی

خ شهید [illegible]

تکمیل کنندگان برگه:

۱- عفار رضوانی

۲- پروین خادم زاده

تأیید و گواهی مسئول ذیربط :

سمت

شهردار منطقه

تهران

مهر و امضاء

امضاء

امضاء

امضاء

نکته : معبر پیشنهادی و محل سکونت خانواده شهید بروی نقشه و کروکی مشخص گردد.

(۶)

شهید محمدمهدی شریفی

کمیسیون نامگذاری معابر و اماکن عمومی

برگهٔ مشخصات

نوع معبر : میدان ☐ بزرگراه ☐ بلوار ☐ خیابان ☑ کوچه ☐ بن بست ☐ پل ☐ غیره با ذکر نام .....

ابعاد : طول ۱۷۰ متر عرض : ۱۲ متر قطر میدان : مساحت (بوستان ، فضاهای فرهنگی ، ورزشی و ...) :

سابقه نام معبر(توضیح کامل و قابل قبول)

نشانی دقیق معبر : خ شهید مدنی - کوچهٔ ۱۳۴

۵- نشانی دقیق محل سکونت خانواده شهید: خ شهید مدنی - خ شهید توکلی - خ شهید بیات - پ ۲۹

۶ - آیا خانواده شهید دیگری در معبر مورد نظر ساکن می باشد؟ خیر

نام معابر اطراف: شمال ← کوچهٔ ۱۳۶ جنوب ← کوچهٔ ۱۳۲ شرق ← خ شهید مدنی غرب ← بن بست ۱۰ متری شرقی

۲- ۲-

نام قبلی معبر به ترتیب قدمت: ۱- کوچهٔ ۱۳۴

تعداد خانوار ساکن در معبر :

نام پیشنهادی در چه مناطقی از شهر تهران تکرار شده است ؟ (پاسخ کتبی استعلام از سایر مناطق ضمیمه فرم باشد) —

توضیحات ضروری: —

موارد زیر توسط خانواده محترم شهید تکمیل گردد.

نسب والدین / همسر / برادر / خواهر شهید محمدمهدی شریفی

اینجانب به طور احترام به حقوق سایر شهداء متعهد می گردم که نام هیچ معبر/ میدان/ بوستانی ، پل و مکانی در سطح شهر تهران به نام شهید مورد نظر نامگذاری نگردیده است لذا در صورتی که خلاف این امر ثابت شود شورای تهران مجاز به تغییر نام معبر یا مکان مزبور می باشد.

نام خانوادگی امضاء

تاریخ



تکمیل کنندگان برگه:

۱- غفار رضوی امضاء

۲- پروین خانزاده امضاء

تأیید و گواهی مسئول ذیربط : امضاء

سمت

شهردار منطقه تهران

مهر و امضاء

۰۹۱۲-۲۱۸۵۵۸۳

نکته : معبر پیشنهادی و محل سکونت خانواده شهید بروی نقشه و کروکی مشخص گردد.

(۷)

شهید سهراب خردی سامنی

کمیسیون نامگذاری معابر و اماکن عمومی

برگهٔ مشخصات

۱- نوع معبر : میدان ☐ بزرگراه ☐ بلوار ☐ خیابان ☐ کوچه ☐ بن بست ☐ پل ☑ غیره با ذکر نام .....

۲- ابعاد : طول ۵۰ عرض : ۴ م قطر میدان : مساحت (بوستان ، فضاهای فرهنگی ، ورزشی و ...) :

۳- تاریخچه نام معبر(توضیح کامل و قابل قبول) نیز صدر خواز اسامی خاص نمی باشد.

۴- نشانی دقیق معبر : خیابان سرخ موسوی (دردار) بن بست طاهری

۵- نشانی دقیق محل سکونت خانواده شهید: خ سرخ سهید بهرام موسوی (خ دردار) بن بست طاهری پلاک ۷

۶ - آیا خانواده شهید دیگری در معبر مورد نظر ساکن می باشد؟ خیر

۷- نام معابر اطراف: شمال خ موسوی جنوب شرق غرب

۸- اسامی قبلی معبر به ترتیب قدمت: ۱- ۲- ۳-

۹- تعداد خانوار ساکن در معبر : ۴ خانوار

۱۰- نام پیشنهادی چه مناطقی از شهر تهران تکرار شده ؟ (پاسخ کتبی استعلام از سایر مناطق میمه فرم باشد)

۱۱- توضیحات ضروری:

۱۲- کادر زیر توسط خانواده محترم شهید تکمیل گردد.

اینجانب والدین / همسر/ برادر / خواهر شهید ، به منظور احترام به حقوق سایر شهداءستعهد می گردم که قبلاًهیچ معبر/ میدان/ بوستانی ، پل و مکانی در سطح شهر تهران به نام شهید مورد نظر نامگذاری نگردیده است. لذا در صورتی که خلاف این امر ثابت شود شهرداری تهران مجاز به تغییر نام معبر یا مکان مزبور می باشد.

نام و نام خانوادگی محمد حسروی سامنی (برادر شهید)

امضاء

تاریخ ۹۴-۳-۱۰

نقشه بستی

شمال

خیابان موسوی (دردار)

بن بست طاهری

تکمیل کنندگان برگه:

۱- مجید عالم زاده

۲-

تأیید و گواهی مسئول ذیربط :

سمت شهردار منطقه تهران

مهر و امضاء

امضاء

امضاء

نکته : معبر پیشنهادی و محل سکونت خانواده شهید بروی نقشه و کروکی مشخص گردد.

شهید مهدی کریمی احمدآبادی

۱

کمیسیون نامگذاری معابر و اماکن عمومی

برگهٔ مشخصات

۱- نوع معبر : میدان ☐ بزرگراه ☐ بلوار ☐ خیابان ☐ کوچه ☑ بن بست ☐ پل ☐ غیره با ذکر نام .....

۲- ابعاد : طول عرض : قطر میدان : مساحت (بوستان ، فضاهای فرهنگی ، ورزشی و ...) :

۳- تاریخچه نام معبر(توضیح کامل و قابل قبول) نام معبر توسط ارگان خاصی پیشنهاد نشده و تاریخچه ای ندارد

۴- نشانی دقیق معبر : خیابان ری - خیابان شهید رفیعی آب تنس (کوچه بیزری - کوچه بیزری ۲)

۵- نشانی دقیق محل سکونت خانواده شهید: خیابان ری - کوچه شهید عبدالله رفیعی - انتهای کوچه بیزری ۲ پلاک ۲۴

۶ - آیا خانواده شهید دیگری در معبر مورد نظر ساکن می باشد؟ خیر

۷- نام معابر اطراف: شمال محله تنس جنوب خیابان شهید رفیعی آب تنس شرق غرب

۸- اسامی قبلی معبر به ترتیب قدمت: ۱- ۲- ۳-

۹- تعداد خانوار ساکن در معبر : ۵۰ خانوار

۱۰- نام پیشنهادی در چه مناطقی از شهر تهران تکرار شده است ؟ (پاسخ کتبی استعلام از سایر مناطق ضمیمه فرم باشد)

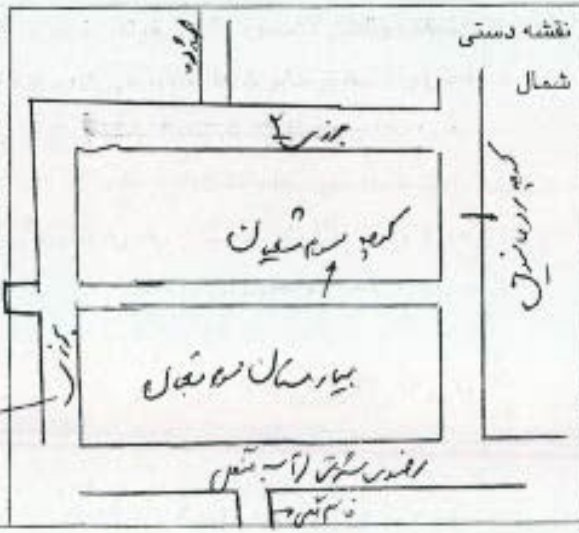
۱۱- توضیحات ضروری:

۱۲- کادر زیر توسط خانواده محترم شهید تکمیل گردد.

اینجانب والدین / همسر/ برادر / خواهر شهید ، به منظور احترام به حقوق سایر شهداء،متعهد می گردم که قبلاًهیچ معبر/ میدان/ بوستانی ، پل و مکانی در سطح شهر تهران به نام شهید مورد نظر نامگذاری نگردیده است. لذا در صورتی که خلاف این امر ثابت شود شهرداری تهران مجاز به تغییر نام معبر یا مکان مزبور می باشد.

نام و نام خانوادگی معصومه کریمی امضاء تاریخ ۹۴/۴/۳

نقشه دستی



تکمیل کنندگان برگه:

۱- مجید عادلی

۲-

تأیید و گواهی مسئول ذیربط :

سمت

شهردار منطقه تهران

امضاء

مهر و امضاء

نکته : معبر پیشنهادی و محل سکونت خانواده شهید بروی نقشه و کروکی مشخص گردد.

شهیدان کاظمی دینان

کمیسیون نامگذاری معابر و اماکن عمومی

برگه مشخصات

۱– **نوع معبر :** بن بست ☐ کوچه ■ غیره ☐ بلوار ☐

۲– **ابعاد معبر:** **طول:** ۱۰۰متر **عرض :** ۶ متر

۳– **تاریخچه نام معبر(توضیح) :** این معبر به نام رضا فرد است و دارای تاریخچه خاصی نبوده و طی تحقیقات محلی مشخص شد به نام معزز شهدا نیز نمی باشد.

۴– **در صورتی که معبر به نام یکی از مالکین می باشد آیا هم اکنون مالک در معبر فوق الذکر ساکن است یا خیر؟** خیر

۵– **نشانی دقیق معبر:** خیابان پیروزی-چهارراه یاس-خ شهید عزیزی- کوچه رضا فرد-پ۶

۶– **نشانی دقیق محل سکونت خانواده شهید :** خیابان پیروزی-چهارراه یاس-خ شهید عزیزی- کوچه رضا فرد-پ۶

۷– **نام معابر اطراف : شمال:** عزیزی **جنوب :** خیابان ابوالفضل خوشرو **شرق:** ابراهیمی **غرب:** مفرح نژاد

۸– **اسامی قبلی معبر به ترتیب قدمت :**

۹– **تعداد خانوار ساکن در معبر :** ۵۰ واحد

۱۰– **توضیحات ضروری : خانواده معظم شهید ان کاظمی دینان در معبر فوق الذکر ساکن هستند.**

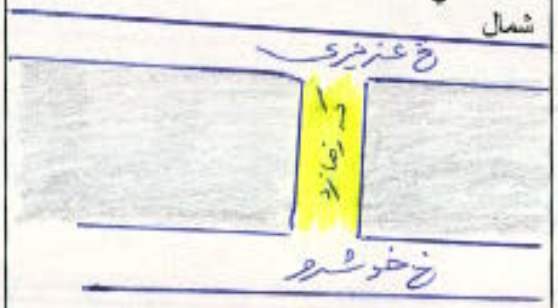
تکمیل کنندگان برگه:

۱۱– **کادر زیر توسط خانواده محترم شهید تکمیل گردد.**

اینجانب مادرشهید ان **سید امیر عباس و امیر حمزه کاظمی دینان** متعهد می گردم که قبلاً هیچ معبر/میدان/بوستانی در سطح شهر تهران به نام شهیدان مورد نظر نامگذاری نگردیده است . لذا در صورتی که خلاف این امر ثابت شود شهرداری تهران مجاز به تغییر نام پلاک معبر جدید می باشد.

نام و نام خانوادگی: امضاء

نقشه دستی
شمال



مدیر روابط عمومی منطقه: روح الله فلاحی امضاء

شهردار منطقه: دکتر فرهود حمیدی امضاء

شهید مرتضی شکوهی طرقی

(۱۰)

کمیسیون نامگذاری معابر و اماکن عمومی

برگه مشخصات

۱- **نوع معبر :** بن بست ☐ کوچه ■ غیره ☐ بلوار ☐

۲- **ابعاد معبر:** **طول:** ۵۵۰متر **عرض :** ۸ متر

۳- **تاریخچه نام معبر(توضیح) :** این معبر به نام اردیبهشت است و دارای تاریخچه خاصی نیست.

۴- **در صورتی که معبر به نام یکی از مالکین می باشد آیا هم اکنون مالک در معبر فوق الذکر ساکن است یا خیر؟** خیر

۵- **نشانی دقیق معبر:** میدان بروجردی- خیابان فراهانی- کوچه اردیبهشت

۶- **نشانی دقیق محل سکونت خانواده شهید :** میدان بروجردی- خیابان فراهانی- کوچه اردیبهشت

۷- **نام معابر اطراف : شمال:** خیابان دادبه **جنوب :** خیابان ستاره **شرق:** سعیدی **غرب:** لواسانی

۸- **اسامی قبلی معبر به ترتیب قدمت :**

۹- **تعداد خانوار ساکن در معبر :** ۵۰ واحد

۱۰- **توضیحات ضروری : خانواده معظم شهید مرتضی شکوهی طرقی در معبر فوق الذکر ساکن هستند.**

تکمیل کنندگان برگه:

۱۱- **کادر زیر توسط خانواده محترم شهید تکمیل گردد.**

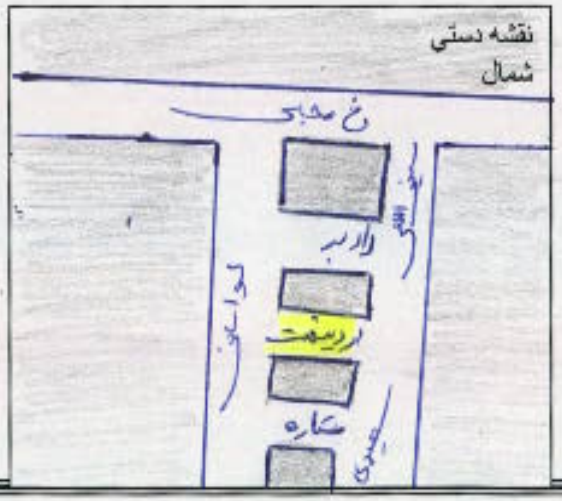
اینجانب بردار شهید **مرتضی شکوهی طرقی** متعهد می گردم که قبلاً هیچ معبر/میدان/بوستانی در سطح شهر تهران به نام شهید مورد نظر نامگذاری نگردیده است . لذا در صورتی که خلاف این امر ثابت شود شهرداری تهران مجاز به تغییر نام پلاک معبر جدید می باشد.

نام و نام خانوادگی: امضاء

تاریخ

نقشه دستی

شمال



مدیر روابط عمومی منطقه: روح الله غلامی امضاء

شهردار منطقه: دکتر فرهود حمیدی امضاء

شهید مرتضی مقدسی

(۱۱)

کمیسیون نامگذاری معابر و اماکن عمومی

برگه مشخصات

۱- نوع معبر : بن بست ☐ کوچه ■ غیره ☐ بلوار ☐

۲- ابعاد معبر: طول: ۷۰متر عرض : ۶متر

۳- نام معبر(توضیح) :

۴- در صورتی که معبر به نام یکی از مالکین می باشد آیا هم اکنون مالک در معبر فوق الذکر ساکن است یا خیر؟ خیر

۵- نشانی دقیق معبر: خ پیروزی-خ شاه ابادی- خ شهید تاجری- ک وحدت

۶- نشانی دقیق محل سکونت خانواده شهید : خ پیروزی-خ شاه ابادی- خ شهید تاجری- ک ملک

۷- نام معابر اطراف : شمال: حافظ جنوب :درختی شرق: تاجری غرب: مرتضوی

۸- اسامی قبلی معبر به ترتیب قدمت :

۹- تعداد خانوار ساکن در معبر : ۱۵۰ واحد

۱۰- توضیحات ضروری :

تکمیل کنندگان برگه:

۱۱- کادر زیر توسط خانواده محترم شهید تکمیل گردد.

اینجانب [illegible] متعهد می گردم که قبلاً هیچ معبر/میدان/بوستانی در سطح شهر تهران به نام شهیدان مورد نظر نامگذاری نگردیده است . لذا در صورتی که خلاف این امر ثابت شود شهرداری تهران مجاز به تغییر نام پلاک معبر جدید می باشد.

نام و نام خانوادگی: امضاء

نقشه دستی
شمال
حافظ
وحدت
تاجری
درختی
بروجردی

مدیر روابط عمومی منطقه: روح‌الله غلامی امضاء

شهردار منطقه: دکتر فرهود حمیدی امضاء

استاد امیر حسین نوذی

(۱۲)

کمیسیون نامگذاری معابر و اماکن عمومی

برگهٔ مشخصات

1- نوع معبر : میدان ☐ بزرگراه ☐ بلوار ☐ خیابان ☑ کوچه ☐ بن بست ☐ پل ☐ غیره با ذکر نام .....

2- ابعاد : طول ۱۵۰۰ عرض : ۲۴ متر قطر میدان : ——— مساحت (بوستان ، فضاهای فرهنگی ، ورزشی و ...) :

3- تاریخچه نام معبر(توضیح کامل و قابل قبول)

4- نشانی دقیق معبر : بزرگراه فتح - جنب مسیل کن - شمال به میرداماد 5- نشانی دقیق محل سکونت خانواده شهید: ———

6 - آیا خانواده شهید دیگری در معبر مورد نظر ساکن می باشد؟ —

7- نام معابر اطراف: شمال بزرگراه فتح جنوب معبره ۲ شهدا شرق رود خانه کن غرب بلوار خلیج فارس و معابر فرعی بین او سعد

8- اسامی قبلی معبر به ترتیب قدمت: 1-(غربت) 2- بلوار خلیج فارس 3-

9- تعداد خانوار ساکن در معبر : بلوک اصلی ۷۰ نفر شهرک کوچه های منشعب به خ غربت حدود ۱۰۰ نفر جمعیت

10- نام پیشنهادی در چه مناطقی از شهر تهران تکرار شده است ؟ (پاسخ کتبی استعلام از سایر مناطق ضمیمه فرم باشد)

11- توضیحات ضروری: به دلیل ضم شدن این معبر به مقبره دوشهیدتان بوشان احتمالا است این خیابان بنام شهدا نامگذاری گردد

12- کادر زیر توسط خانواده محترم شهید تکمیل گردد.

اینجانب والدین / همسر/ برادر / خواهر شهید ، به منظور احترام به حقوق سایر شهداء،متعهد می گردم که قبلاًهیچ معبر/ میدان/ بوستانی ، پل و مکانی در سطح شهر تهران به نام شهید مورد نظر نامگذاری نگردیده است. لذا در صورتی که خلاف این امر ثابت شود شهرداری تهران مجاز به تغییر نام معبر یا مکان مزبور می باشد.	نقشه دستی شمال	تکمیل کنندگان برگه: 1- سمیه اوجاق امضاء 2- معصومه حیدری امضاء تأیید و گواهی مسئول ذیربط : سمت شهردار منطقه تهران وحید نوروز مهر و امضاء
نام و نام خانوادگی امضاء تاریخ		

نکته : معبر پیشنهادی و محل سکونت خانواده شهید بروی نقشه و کروکی مشخص گردد.

کمیسیون نامگذاری معابر و اماکن عمومی

برگه مشخصات

شهید مرتضی فرج زاده

(۱۳)

منطقه ۲۰

۱- نوع معبر: میدان ☐ بزرگراه ☐ بلوار ☐ خیابان ☐ کوچه ☒ بن بست ☐ پل ☐ بوستان ☐ غیره با ذکر نام .....

۲- ابعاد: طول: ۱۶۵ عرض: ۸ معبر قطر/شعاع: ـــــ مساحت: ۱۳۲۰

۳- تاریخچه نام معبر (توضیح) :

۴- نشانی دقیق معبر: شهرری – خ شهید رجایی – کوی ۱۳ آبان - کوچه بهمن ۶ (شش)

۵- نشانی دقیق محل سکونت خانواده شهید: شهرری – خیابان شهید رجایی – کوی ۱۳ آبان – کوچه بهمن ۵ پلاک ۴۳

۶- آیا خانواده شهید دیگری در معبر مورد نظر ساکن می باشد ؟ خیر

۷- نام معابر اطراف: شمال: بهمن ۵ جنوب: بهمن ۷ شرق: خیابان امانی جنوبی غرب: خیابان صحرایی جنوبی به سمت ناحیه ۳

۸- اسامی قبلی معبر به ترتیب قدمت :

۹- تعداد خانوار ساکن در معبر: ۳۰

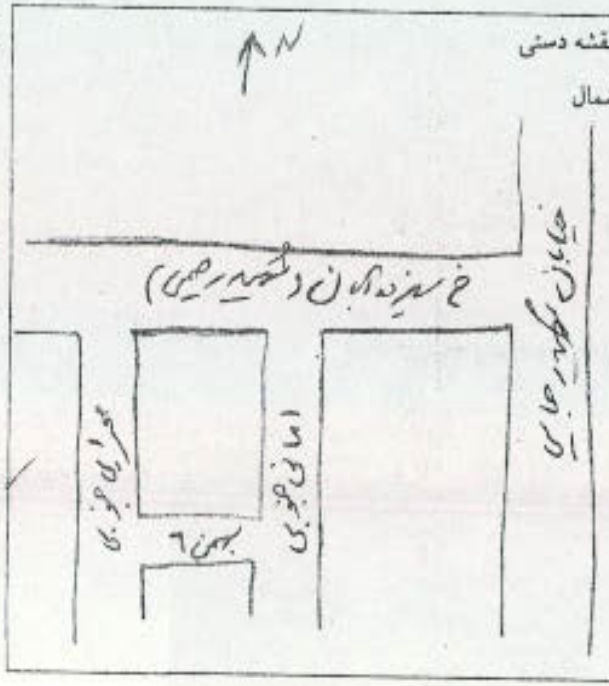
۱۰- توضیحات ضروری :

۱۱- کادر زیر توسط خانواده محترم شهید تکمیل گردد:

اینجانب...لیلا فرج زاده..... متعهد میگردم که قبلا هیچ معبر/میدان/بوستان/پل و مکانی در سطح شهر تهران به نام شهید مورد نظر نامگذاری نگردیده است .لذا در صورتی که خلاف این امر ثابت شود شهرداری تهران مجاز به تغییر نام معبر یا مکان مزبور می باشد.

نام و نام خانوادگی: امضاء:
لیلا فرج زاده

نقشه دستی



تکمیل کننده برگه :
۱- مهناز مجیدی

تائید و گواهی مسئول ذیربط: مرتضی حسنی
سمت: مدیر روابط عمومی
امضاء

شهردار منطقه ۲۰ تهران: منصور کتانیاف
مهر و امضاء

شهید عباس کریمی

(۱۴)

کمیسیون نامگذاری معابر و اماکن عمومی

برگهٔ مشخصات

1- نوع معبر : میدان ☐ بزرگراه ☐ بلوار ☐ خیابان ☐ کوچه ☐ بن بست پل ☐ غیره ☐ ذکر نام .....

2- ابعاد : طول ۵۵۰ عرض : ۳۷ قطر میدان : مساحت (بوستان ، فضاهای فرهنگی ، ورزشی و ...) :

3- تاریخچه نام معبر(توضیح کامل و قابل قبول) ۳۲ ۲۷۵ بزرگراه حمیدالاحمد

4- نشانی دقیق معبر : بزرگراه فتح - تقاطع عبدمسجد بزرگراه فتح، بلوار ایران خودرو

5- نشانی دقیق محل سکونت خانواده شهید: تهران - میدان کمال الملک - کوی آلاله ، پلاک ۱۲

6 - آیا خانواده شهید دیگری در معبر مورد نظر ساکن می باشد؟ خیر

7- نام معابر اطراف: شمال ایران خودرو جنوب تهرانسر شرق بزرگراه فتح غرب بزرگراه فتح

8- اسامی قبلی معبر به ترتیب قدمت: 1- 2- 3-

9- تعداد خانوار ساکن در معبر : ـ

10- نام پیشنهادی در چه مناطقی از شهر تهران تکرار شده است ؟ (پاسخ کتبی استعلام از سایر مناطق ضمیمه فرم باشد)

11- توضیحات ضروری: ـ

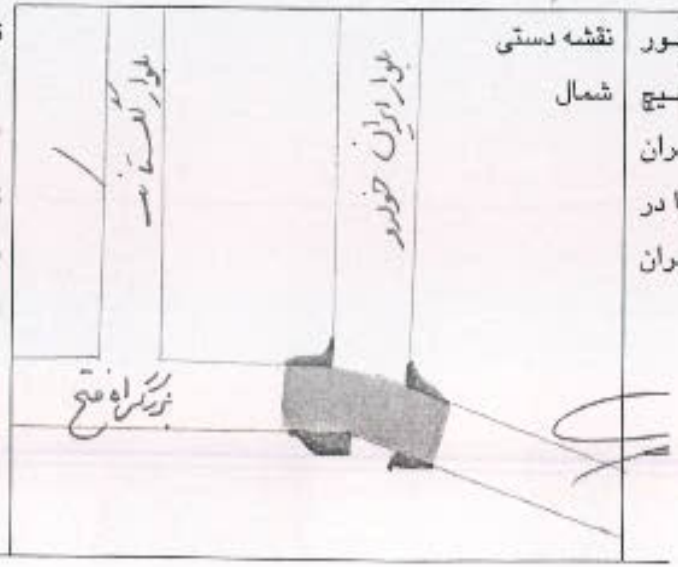
12- کادر زیر توسط خانواده محترم شهید تکمیل گردد.

اینجانب والدین / همسر/ برادر / خواهر شهید ، به منظور احترام به حقوق سایر شهداء،متعهد می گردم که قبلاًهیچ معبر/ میدان/ بوستانی ، پل و مکانی در سطح شهر تهران به نام شهید مورد نظر نامگذاری نگردیده است. لذا در صورتی که خلاف این امر ثابت شود شهرداری تهران مجاز به تغییر نام معبر یا مکان مزبور می باشد.

نام و نام خانوادگی

نقشه دستی

شمال



تکمیل کنندگان برگه:

1- حمید احمدی امضاء مسئول نامگذاری

2- ـ امضاء

تأیید و گواهی مسئول ذیربط : امضاء

سمت رئیس روابط عمومی

شهردار منطقه ۲۱ تهران

مهر و امضاء

نکته : معبر پیشنهادی و محل سکونت خانواده شهید بروی نقشه و کروکی مشخص گردد.

جمهوری اسلامی ایران

شورای اسلامی شهر تهران

شماره : .....

تاریخ : .....

پیوست : .....

شناسه مصوبه : ۳۷-۲۰۱۰

گردش کار تصویب

در اجرای مفاد بند بیست و چهارم (۲۴) ماده هفتاد و یکم (۷۱) قانون تشکیلات، وظایف و انتخابات شوراهای اسلامی کشور و انتخاب شهرداران مصوب ۱۳۷۵/۳/۱ و آیین نامه نامگذاری و تغییر نام معابر و اماکن عمومی شهر تهران مصوب شصت و پنجمین جلسه دوره اول شورای اسلامی شهر تهران به تاریخ ۱۳۷۹/۱/۲۳ و مصوبه اصلاحی آیین نامه مذکور - ابلاغی به شماره ۱۶۰/۱۱۸۶/۱۸۹۴۱ مورخ ۸۷/۱۱/۲۴ موضوع **یک (۱)** مورد نامگذاری معبر عمومی شهر تهران از سی و چهارمین صورتجلسه کمیسیون نامگذاری (دوره چهارم) به شماره ثبت ۱۶۰/۱۹۵۴۹ به تاریخ ۹۴/۷/۲۲ و **چهارده (۱۴)** مورد از معابر و اماکن عمومی شهر تهران موضوع سی و هشتمین صورتجلسه کمیسیون مذکور به شماره ثبت ۱۶۰/۲۲۴۳۱ مورخ ۹۴/۸/۲۳ در دستور دوبستمین و دویست و سیزدهمین جلسات رسمی شورا منعقده در تاریخ‌های ۹۴/۸/۷ و ۹۴/۹/۱۷ قرار گرفت و **مجموعاً پانزده مورد** با اکثریت آرای موافق اعضای شورای اسلامی شهر تهران به تصویب رسید./م ۱۲۵/۹۲۲۲۳۰