جمهوری اسلامی ایران

شورای اسلامی شهر تهران

شماره: ۱۶۰/۲۰۱۰-۳۶/۲۳۶۲۴
تاریخ: ۹۴/۹/۷
پیوست:

بسمه تعالی

جناب آقای دکتر محمد باقر قالیباف
شهردار محترم تهران

سلام علیکم

با عنایت به سی و هفتمین صورتجلسه کمیسیون نامگذاری و تغییر نام معابر و اماکن عمومی شهر تهران به شماره ثبت ۱۶۰/۱۹۵۲۹ مورخ ۹۴/۷/۲۲ به پیوست متن مصوبه « نامگذاری و تغییر نام یازده (۱۱) مورد از معابر و اماکن عمومی شهر تهران » را که در دویست و ششمین جلسه رسمی شورای اسلامی شهر تهران منعقده در روز سه‌شنبه نوزده آبان‌ماه سال ۱۳۹۴ با اکثریت آرای موافق (بیست و چهار رأی) اعضای شورای اسلامی شهر تهران (از بیست و پنج عضو حاضر در جلسه در زمان رأی‌گیری) به تصویب رسیده است، جهت استحضار و اقدام لازم ایفاد و ارسال می‌نماید.

بدیهی است وفق ماده هشتادم (۸۰) قانون تشکیلات، وظایف و انتخابات شوراهای اسلامی کشور و انتخاب شهرداران مصوب ۱۳۷۵/۳/۱ و اصلاحات بعدی آن، مصوبه مزبور در صورتی که تا دو هفته پس از تاریخ ابلاغ مورد اعتراض مسئولین ذیربط قرار نگیرد لازم‌الاجرا خواهد بود. / م ۱۳۴/۹۴۴۴۲۹

با احترام
مهدی چمران
رئیس شورای اسلامی شهر تهران

۹۴/۹/۸

رونوشت:

- رئیس محترم مجمع نمایندگان استان تهران در مجلس شورای اسلامی جهت استحضار و ابلاغ به نمایندگان محترم مردم تهران.
- فرماندار محترم تهران جهت استحضار.
- رئیس محترم شورای اسلامی استان تهران جهت استحضار.
- رئیس محترم کمیسیون نامگذاری و تغییر نام معابر و اماکن عمومی شهر تهران جهت استحضار.
- روابط عمومی و امور بین‌الملل شورای اسلامی شهر تهران.
- دفتر هیأت‌رئیسه و مصوبات (۱۳۴ ن/۴ ـ شناسه: ۳۶-۲۰۱۰).

۹۴/۹/۱

تهران، ضلع جنوبی پارک شهر، خیابان بهشت، ساختمان شورای اسلامی شهر تهران تلفن: ۵۵۸۱۱۱۱۰ نمابر: ۵۵۸۱۲۰۹۳ صندوق پستی: ۱۱۳۶۵/۴۳۸۹ http://shora.tehran.ir

شماره : .....
تاریخ : .....
پیوست : .....

جمهوری اسلامی ایران

شورای اسلامی شهر تهران

مشخصات مصوبه

عنوان :

نامگذاری و تغییر نام یازده (۱۱) مورد

از معابر و اماکن عمومی شهر تهران

(مشتمل بر ماده واحده و نقشه‌های جانمایی)
به انضمام گردش کار تصویب

شناسه سنواتی : ۳۶ –۲۰۱۰

مصوب دویست و ششمین جلسه رسمی - علنی - فوق‌العاده
شورای اسلامی شهرتهران (دوره چهارم)
مورخ سه‌شنبه نوزده آبان‌ماه
سال ۱۳۹۴

این مصوبه در پایگاه اطلاع‌رسانی شورای اسلامی شهر تهران به نشانی http:// shora.tehran.ir قابل دسترسی است.

نشانی:ضلع جنوبی پارک شهر،خیابان بهشت،ساختمان شورای اسلامی شهر تهران تلفن:۵۵۸۱۱۱۱۰ نمابر:۵۵۸۱۲۰۹۳ صندوق پستی:۱۱۳۶۵/۴۳۸۹ http://shora.tehran.ir

جمهوری اسلامی ایران

شورای اسلامی شهر تهران

شماره : .....

تاریخ : .....

پیوست : .....

شناسه مصوبه : ۳۶ – ۲۰۱۰

مـاده واحده:

از تاریخ ابلاغ این مصوبه معابر و اماکن عمومی به شرح ردیف‌های ذیل یازده (۱۱) مورد که موقعیت آن‌ها بر اساس نقشه‌های پیوست می‌باشد نامگذاری یا تغییر نام داده می‌شوند: م ۱۳۴/۶۲۲۲۲۶

۱- تغییر نام بن‌بست مینا واقع در محدوده منطقه ۱ شهرداری تهران حدفاصل خیابان منظریه تا انتهای بن‌بست مزبور به نام **شهید مهدی خیری .**

۲- تغییر نام کوچه بهار ششم واقع در محدوده منطقه ۸ شهرداری تهران حد فاصل میدان ۸۵ تا انتهای کوچه مزبور به نام **شهید ابراهیم عربیان (با حفظ شماره) .**

۳- نامگذاری کوچه ۸ متری شرقی واقع در محدوده منطقه ۸ شهرداری تهران حدفاصل میدان ۳۵ تا انتهای کوچه به نام **شهید غلامرضا رعیت‌زاده اردکانی .**

۴- تغییر نام کوچه بن‌بست رسالت واقع در محدوده منطقه ۸ شهرداری تهران حدفاصل خیابان مومنی تا انتهای معبر مزبور به نام **شهید حسن دانش‌زاده .**

۵- تغییر نام کوچه فردوس واقع در محدوده منطقه ۱۴ شهرداری تهران حدفاصل خیابان پرستار تا خیابان شهیدان افراسیابی به نام **شهید علیرضا غفارزاده .**

۶- تغییر نام کوچه ایمانی واقع در محدوده منطقه ۱۷ شهرداری تهران حدفاصل خیابان سجاد شمالی تا خیابان ۸ متری رضایی به نام **شهید حسن خواجه‌وند .**

۷- نامگذاری میدان فاقد نام در محدوده منطقه ۲۰ شهرداری تهران واقع در خیابان غیبی به نام **شهید اول .**

۸- تغییر نام کوچه تیر سوم واقع در محدوده منطقه ۲۱ شهرداری تهران حدفاصل خیابان تختی تا تیر دوم به نام **شهید جواد بختیاری (با حفظ شماره) .**

۹- نامگذاری کوچه هشتم واقع در محدوده منطقه ۲۱ شهرداری تهران حدفاصل خیابان امام جعفر صادق (ع) تا خیابان امام موسی کاظم (ع) به نام **شهید علی غفاری (با حفظ شماره) .**

۱۰- نامگذاری کوچه چهارم واقع در محدوده منطقه ۲۱ شهرداری تهران حدفاصل خیابان امام جعفر صادق (ع) تا خیابان امام موسی کاظم (ع) به نام **شهید مقتدا رضاخانی (با حفظ شماره) .**

۱۱- نامگذاری کوچه پنجم واقع در محدوده منطقه ۲۱ شهرداری تهران حدفاصل بلوار فاطمیه و خیابان امام جعفر صادق (ع) به نام **شهید حبیب‌الله یعقوبی (با حفظ شماره) .**

نشانی:ضلع جنوبی پارک شهر-خیابان بهشت‌ساختمان شورای اسلامی شهر تهران تلفن:۵۵۸۱۱۱۱۰ نمابر:۵۵۸۱۲۰۹۳ صندوق پستی:۱۱۳۶۵/۴۳۸۹ http://shora.tehran.ir

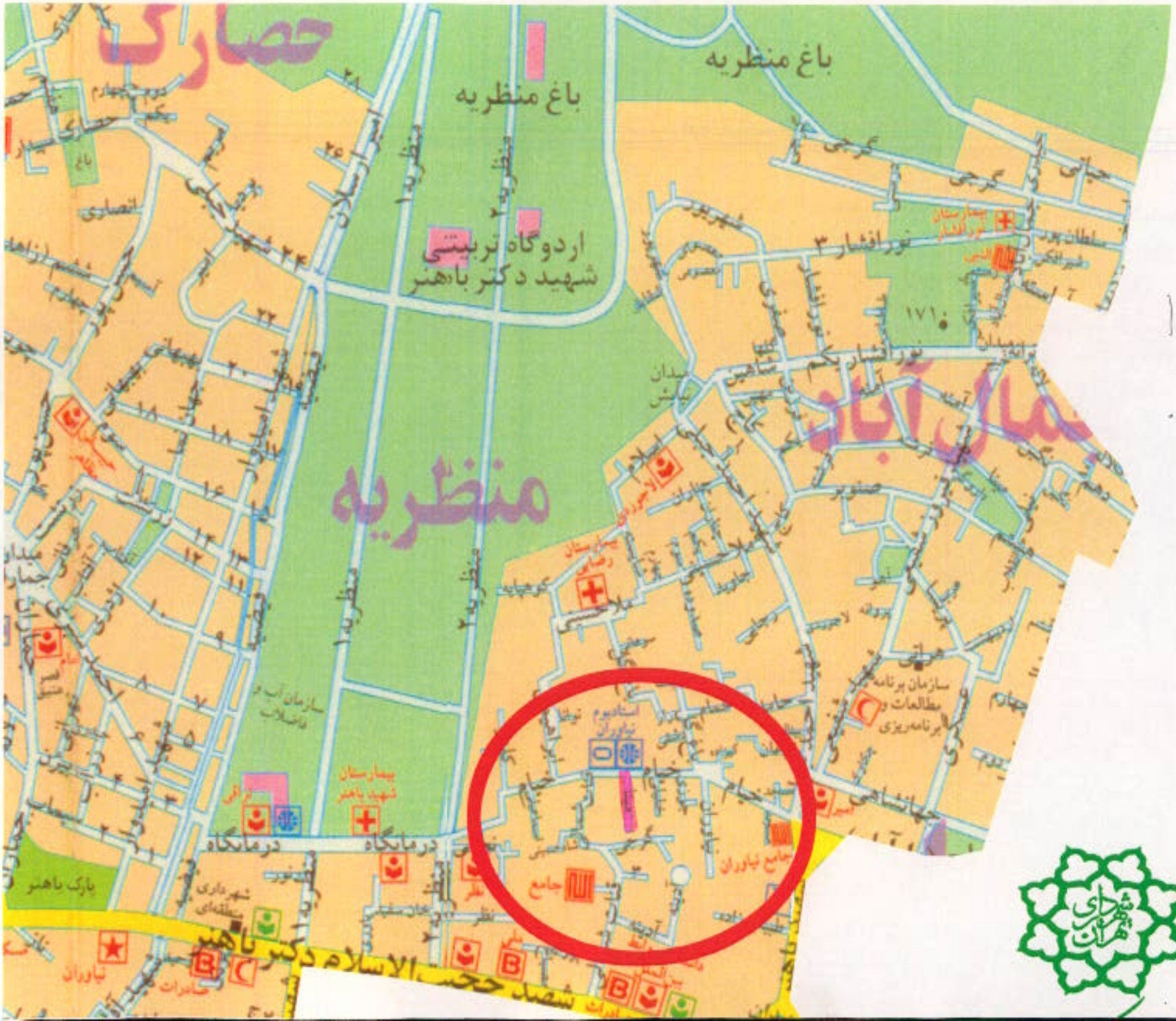
حصارک
باغ منظریه
باغ منظریه
اردوگاه تربیتی
شهید دکتر باهنر
منظریه
نورافشار ۳
نورافشار ۱
نورافشار ۲
عمارآباد
بیمارستان
درمانگاه
درمانگاه
بیمارستان
شهید باهنر
جامع
جامع نیاوران
پارک باهنر
شهرداری
منطقه‌ای
سازمان برنامه
مطالعات و
برنامه‌ریزی
شهید حجت‌الاسلام دکتر باهنر

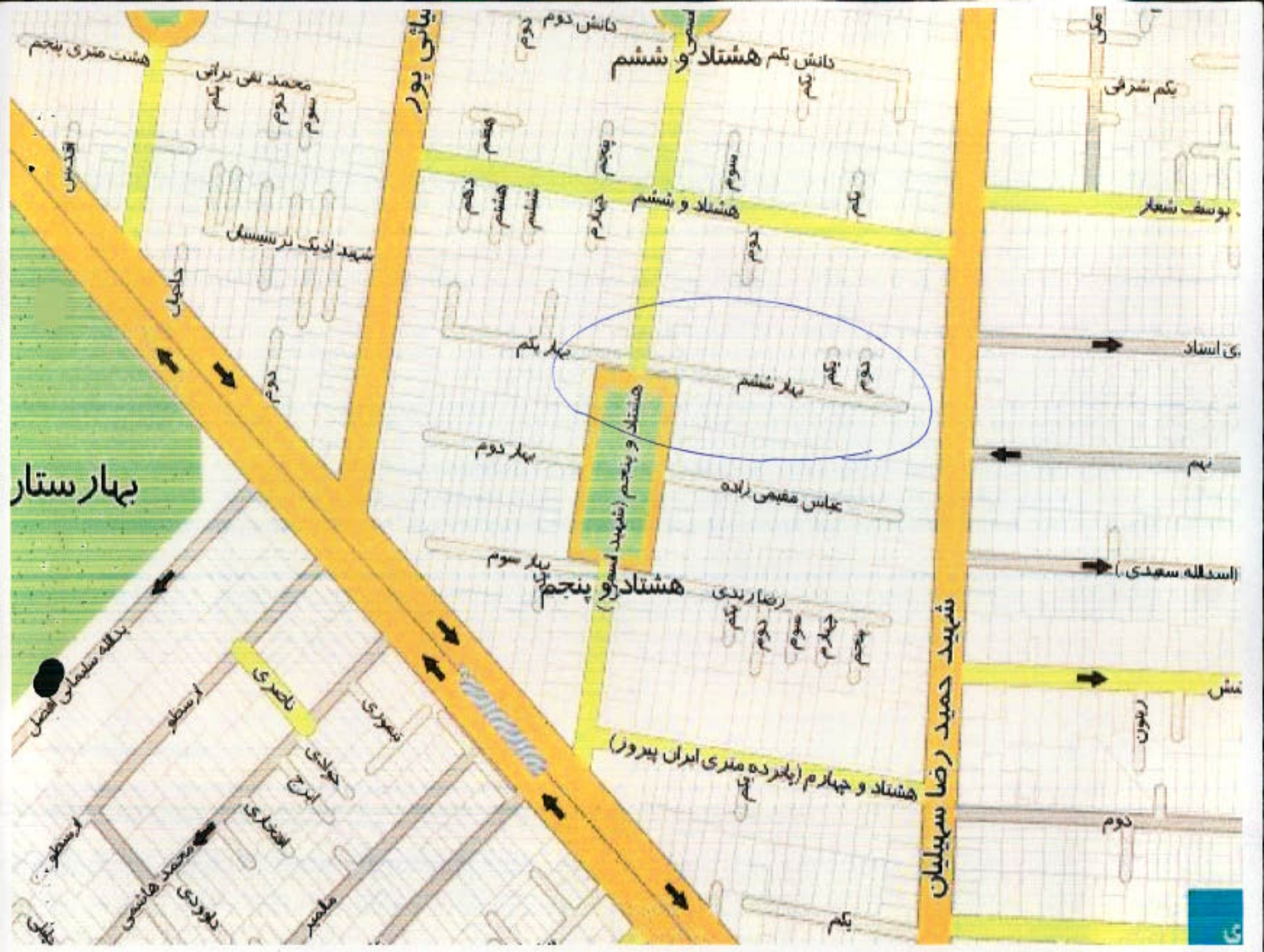
هشتاد و ششم
هشتاد و پنجم (شهید اسدی)
هشتاد و چهارم (یازده متری ایران پیروز)
شهید حمید رضا سهیلیان
بهارستان
بهار ششم
بهار دوم
بهار سوم
عباس مقیمی زاده
رضا رندی
شهید اردیک نرسیسیان
محمد تقی براتی
دانش دوم
دانش یکم
یکم شرقی
یوسف شعار
اسدالله سعیدی
ارسطو
ناصری
تیموری
جولادی
ابرج
بلوردی
ملصر
محمد هاشمی
عبدالله سلیمانی فضل
هشت متری پنجم

چهل و ششم
چهل و ششم
سی و هفتم
سی و هفتم
دیبا
محمود فرید بهرامی
سی و ششم
سی و ششم
مدائن
رضوان
رضوانی
وحیمی
چهل و پنجم
چهل و پنجم
صاحب قلم
بنجه شاهی
شهید طاهر کیانی ثابت
دکتر آیت
سی و پنجم
سی و پنجم
دوم غربی
دوم شرقی
چهل و چهارم
چهل و چهارم
هشت متری شرقی
سی و چهارم
محقق
نسسترن
علی اکبر نونوبچی
علی طهرانی فرد ثانی
و دوم

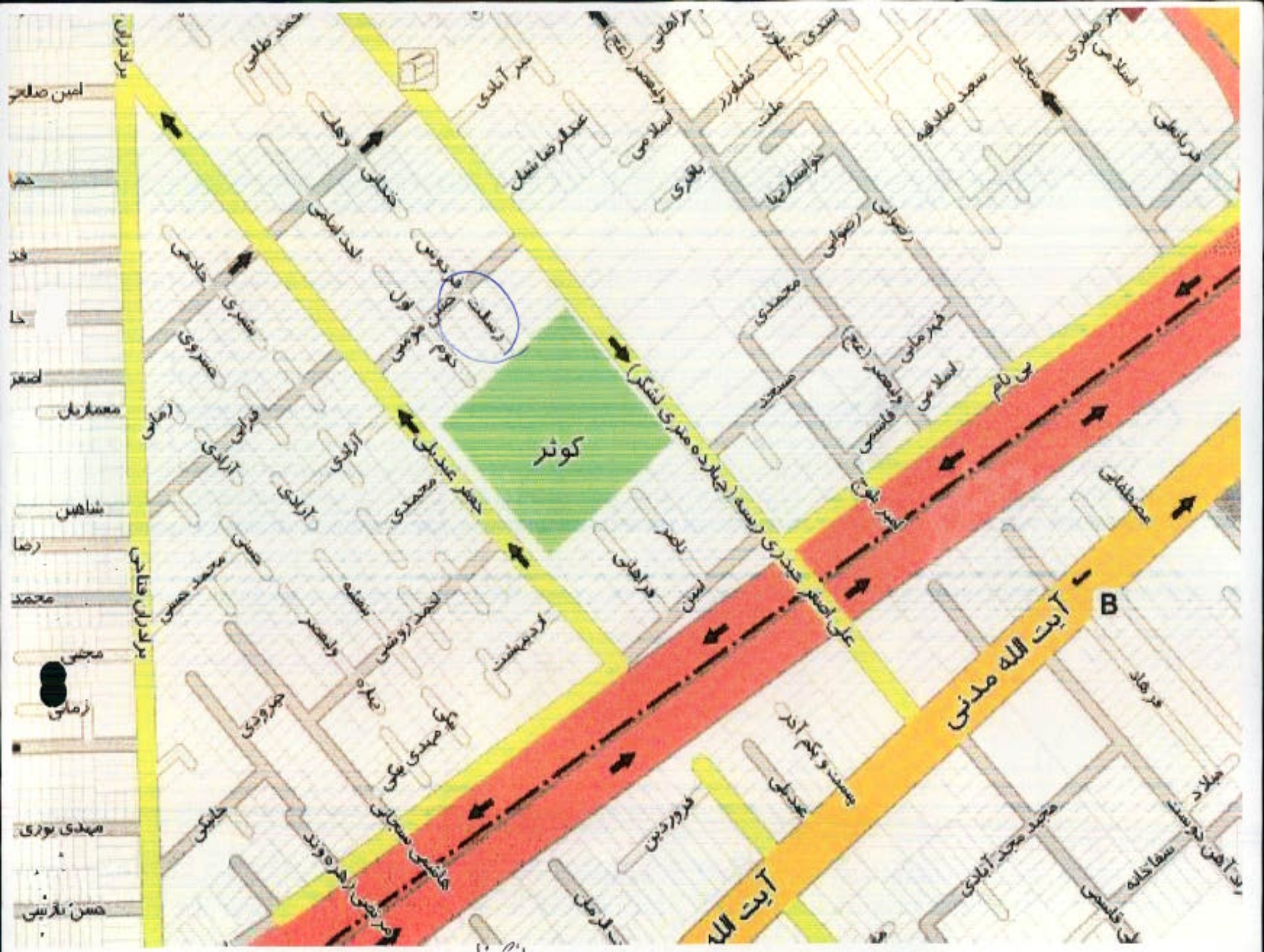
کوثر
آیت الله مدنی
B
برادران فاتحی
امین صالح
معماریان
شاهین
رضا
محمد
مجتبی
زمانی
مهدی نوری
حسن تاجبخش
علی اصغر عبدری
بی نام
اسلامی
محمدی
مسجد
فاسمی
رضوانی
خواستارها
بلوری
عبدالرضا شمال
حسن آبادی
محمد طالبی
سعید صادقیه
فرهاد
جلاد
سفاخانه
مسجد مجد آبادی
بیست و یکم آذر
عبدلی
فروردین
مهدی یکی
جزودی
حلبکی
مرتضی رهروند
مصطفی مسجدی
دانش زاده

نخاررزاده

تاریخ:
شماره:
پیوست:

منطقه ۱۴

زیتون
گل نار
شمال
نیروی انتظامی
ابوذر
شهید محمود مرقاتی
شهید قاسم تاجیک
شهید غلامرضا خاکزاد
پیچ و چهارم
شهید حبیب دلیار
شهید محمود طاری
شهید محمد علی سالمی کاشمری
شهید محمد رضا لوصالی
حسین ابراهیمی
رضا حاجی زاده
علی مرادی
حسین جهانبخش
محمد غلامی
محمد پیغمبری
مناری
حسن جعفری
داود آوراری
شهید رجایی

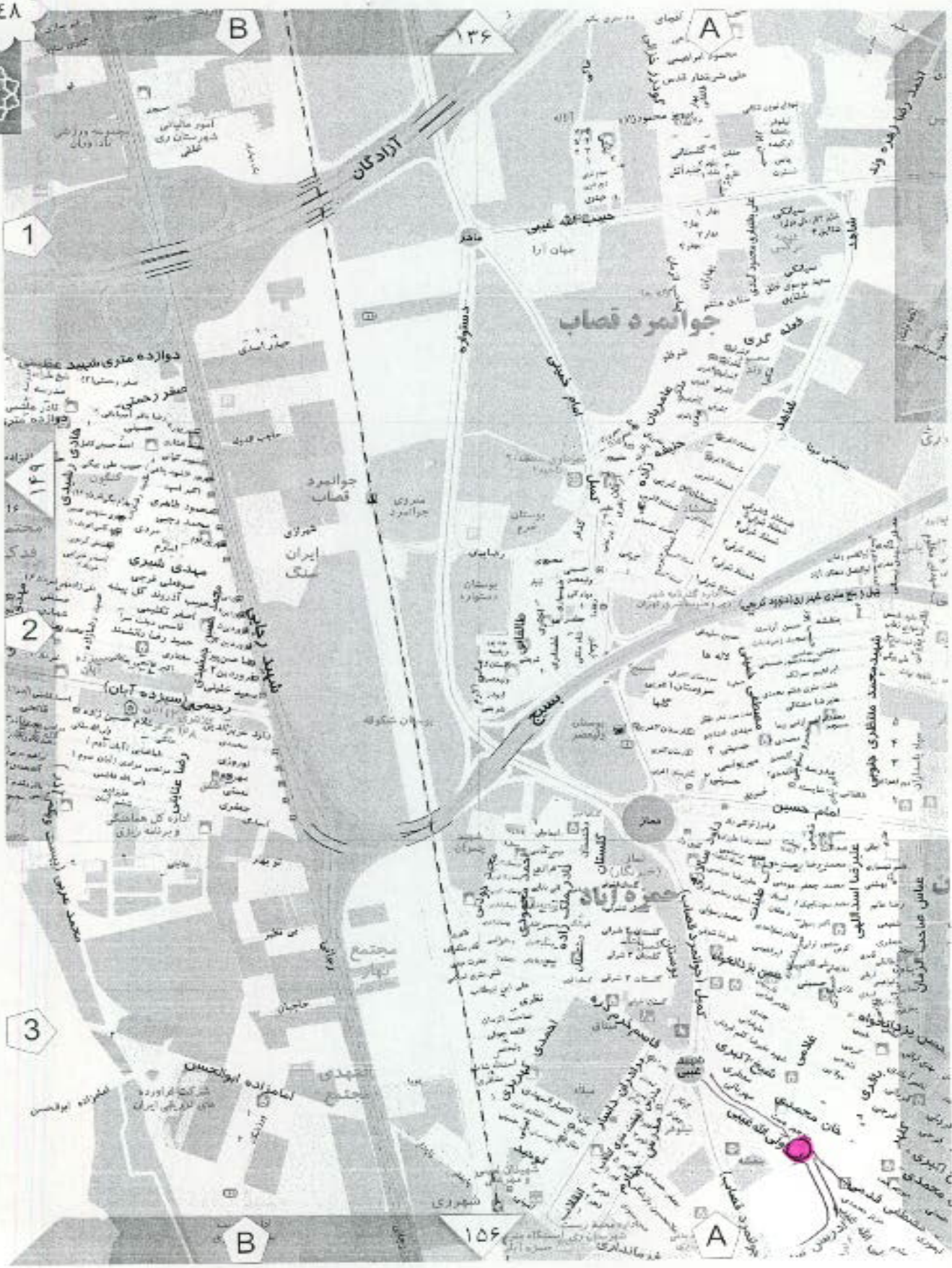
آزادگان
جوانمرد قصاب
دوازده متری شهید عظیمی
جوانمرد قصاب
شهرک ایران
مهدی شمیری
رحیمی (سیزده آبان)
اداره کل هماهنگی و برنامه ریزی
مجتمع تهران
امام حسین
خمره آباد
شهید محمد منتظری
شهید عبدی
شهید عباس صاحب کرمی
شهید رضا اسدالهی
شهید محمد
شهید عباس
شهید عبدی
شهید عباس
شهید محمد
شهید رضا
شهید محمد
شهید رضا
شهید محمد
شهید رضا

بختیاری

شهرک آزادی
آزاد راه شهید فهمیده
تیر ۳
تیر ۵
تیر ۱
تیر ۳ غربی
تیر ۱
تیر ۱
تیر ۱
تیر ۱
تیر ۱
بلوار امام خمینی
شهرک آزادی
ارومی
پنجم
ششم
هفتم
نهم
دوازدهم
موسوی
فاطمه
امام محمد
مرکز بهداشت
CIS
121

شهرک آزادی

بلوار امام خمینی
شهرک آزادی
میدان
امام رضا(ع)
مرکز هدایت
شمال غرب تهران
میدان
فاطمیه
مریم
موسوی
اروی
پنجم
ششم
چهارم
هشتم
امام جعفر صادق
اسدالله حقی
فاطمه
N
CS
21

شهرک آزادی

بلوار امام خمینی
فاطمیه
شهرک آزادی
هشتم
امام جعفر صادق
ارومی
پنجم
ششم
چهارم
میدان
امام رضا(ع)
مرکز هدایت
شمال غرب تهران
میدان
فاطمیه
مریم
اسدالله حقی
موسوی
وردین
N
GIS 21

شهرک آزادی

بلوار امام خمینی
فاطمه
شهرک آزادی
میدان
امام رضا(ع)
مرکز هدایت
شمال غرب تهران
میدان
فاطمیه
مریم
موسوی
اسدالله حقی
ارومی
پنجم
ششم
چهارم
هشتم
امام جعفر صادق
N
GIS
121

(۱۲)

کمیسیون نامگذاری معابر و اماکن عمومی

برگهٔ مشخصات

۱- نوع معبر : میدان ☐ بزرگراه ☐ بلوار ☐ خیابان ☐ کوچه ■ بن بست ☐ پل ☐ غیرها ☐ ذکر نام شهید حبیب الله یعقوبی

۲- ابعاد : طول ۱۵۰ عرض : ۸ قطر میدان : مساحت (بوستان ، فضاهای فرهنگی ، ورزشی و ...) :

۳- تاریخچه نام معبر(توضیح کامل و قابل قبول)

- نشانی دقیق معبر : شهرک آزادی خیابان فاطمیه کوچه پنجم

۵- نشانی دقیق محل سکونت خانواده شهید: شهرک آزادی خیابان فاطمیه کوچه شیروانی پلاک ۱۹

۶ - آیا خانواده شهید دیگری در معبر مورد نظر ساکن می باشد؟ —

۷- نام معابر اطراف: شمال کوچه شهید محمدی جنوب کوچه شهید محمد شیروانی شرق خیابان فاطمیه غرب خیابان امام جعفر صادق (ع)

۸- اسامی قبلی معبر به ترتیب قدمت: ۱- پنجم ۲- ۳-

۹- تعداد خانوار ساکن در معبر : ۸۰ خانوار

۱۰- نام پیشنهادی در چه مناطقی از شهر تهران تکرار شده است ؟ (پاسخ کتبی استعلام از سایر مناطق ضمیمه فرم باشد) /

۱۱- توضیحات ضروری: لازم به ذکر است به دلیل اینکه معبر محل سکونت خانواده شهید به نام شهید شیروانی می باشد نزدیک ترین معبر به کوچه پنجم می باشد به نام شهید حبیب ا... یعقوبی انتخاب گردید

۱۲- کادر زیر توسط خانواده محترم شهید تکمیل گردد.

اینجانب والدین / همسر/ برادر / خواهر شهید ، به منظور احترام به حقوق سایر شهداء،متعهد می گردم که قبلاًهیچ معبر/ میدان/ بوستانی ، پل و مکانی در سطح شهر تهران به نام شهید مورد نظر نامگذاری نگردیده است. لذا در صورتی که خلاف این امر ثابت شود شهرداری تهران مجاز به تغییر نام معبر یا مکان مزبور می باشد.

نام و نام خانوادگی فاطمه یعقوبی آورزمانی امضاء

تاریخ ۹۳/۱۱/۷

نقشه دستی

شمال

تکمیل کنندگان برگه:

۱- حمیده احمدی مسئول نامگذاری امضاء

۲- — امضاء

تأیید و گواهی مسئول دیربط: علیرضا شیرازی خواه

سمت رئیس روابط عمومی امضاء

شهردار منطقه ۲۱ تهران

مهر و امضاء

جلال بازرانی

نکته : معبر پیشنهادی و محل سکونت خانواده شهید ی نقشه و کروکی مشخص گردد.

(۱۱)

کمیسیون نامگذاری معابر و اماکن عمومی

برگهٔ مشخصات

۱- نوع معبر : میدان ☐ بزرگراه ☐ بلوار ☐ خیابان ☐ کوچه ■ پل بست ☐ پل ☐ غیرمجاز ☐ ذکر نام ..... شهید مقتدر رضا خانی

۲- ابعاد : طول ۱۵۰ عرض : ۸ قطر میدان : مساحت (بوستان ، فضاهای فرهنگی ، ورزشی و ...) :

۳- تاریخچه نام معبر(توضیح کامل و قابل قبول)

٤- نشانی دقیق معبر : شهرک آزادی خیابان امام جعفر صادق - کوچه چهارم

٥- نشانی دقیق محل سکونت خانواده شهید: شهرک آزادی خیابان امام جعفر صادق - کوچه چهارم پلاک ۱۳

٦ - آیا خانواده شهید دیگری در معبر مورد نظر ساکن می باشد؟

۷- نام معابر اطراف: شمال کوچه شهید ناصر بری جنوب بلوار نبی اکرم شرق خ امام جعفر صادق ع غرب خ امام موسی کاظم ع

۸- اسامی قبلی معبر به ترتیب قدمت: ۱- کوچه چهارم ۲- ۳-

۹- تعداد خانوار ساکن در معبر : ۴۰ خانوار

۱۰- نام پیشنهادی در چه مناطقی از شهر تهران تکرار شده است ؟ (پاسخ کتبی استعلام از سایر مناطق ضمیمه فرم باشد)

۱۱- توضیحات ضروری:

۱۲- کادر زیر توسط خانواده محترم شهید تکمیل گردد.

اینجانب والدین / همسر / برادر / خواهر شهید ، به منظور احترام به حقوق سایر شهداء،متعهد می گردم که قبلاًهیچ معبر/ میدان/ بوستانی ، پل و مکانی در سطح شهر تهران به نام شهید مورد نظر نامگذاری نگردیده است. لذا در صورتی که خلاف این امر ثابت شود شهرداری تهران مجاز به تغییر نام معبر یا مکان مزبور می باشد.

نام و نام خانوادگی فاطمه رضا خانی امضاء

تاریخ ۹۳/۱۱/۱

نقشه دستی

شمال

تکمیل کنندگان برگه:

۱- حمیده احمدی مسئول نامگذاری امضاء

۲- — امضاء

تأیید و گواهی مسئول ذیربط : عباسعلی شهرکی فراه

سمت رئیس روابط عمومی امضاء

شهردار منطقه ۲۱ تهران

مهر و امضاء

جمال بامرانی

نکته : معبر پیشنهادی و محل سکونت خانواده شهید روی نقشه و کروکی مشخص گردد.

۱۰

کمیسیون نامگذاری معابر و اماکن عمومی

برگهٔ مشخصات

۱- نوع معبر : میدان ☐ بزرگراه ☐ بلوار ☐ خیابان ☑ کوچه ☐ بن بست ☐ پل ☐ غیرها ☐ ذکر نام شهید علی غفاری

۲- ابعاد : طول ۱۵۰ عرض : ۸ قطر میدان : مساحت (بوستان ، فضاهای فرهنگی ، ورزشی و ...) :

۳- تاریخچه نام معبر(توضیح کامل و قابل قبول) ۲۲ بهمن اول

۴- نشانی دقیق معبر : شهرک آزادی - خ امام جعفر صادق ع - کوچه هشتم

۵- نشانی دقیق محل سکونت خانواده شهید: شهرک آزادی خ امام جعفر صادق کوچه شهید کریمی

۶ - آیا خانواده شهید دیگری در معبر مورد نظر ساکن می باشد؟ خیر

۷- نام معابر اطراف: شمال کوچه دهم جنوب کوچه شهید ناصر کریمی شرق خیابان امام جعفر صادق ع غرب خیابان امام موسی کاظم ع

۸- اسامی قبلی معبر به ترتیب قدمت: ۱- کوچه هشتم ۲- ۳-

۹- تعداد خانوار ساکن در معبر : ۶۰ خانوار

۱۰- نام پیشنهادی در چه مناطقی از شهر تهران تکرار شده است ؟ (پاسخ کتبی استعلام از سایر مناطق ضمیمه فرم باشد)

۱۱- توضیحات ضروری: لازم بذکر است که خانواده شهید در کوچه شهید کریمی ساکن می باشد که این کوچه بنام شهید گردیده است بنابراین معبر نزدیک به محل سکونت خانواده شهید یعنی کوچه هشتم

۱۲- کادر زیر توسط خانواده محترم شهید تکمیل گردد. را انتخاب شده است جهت نامگذاری

اینجانب والدین / همسر/ برادر / خواهر شهید ، به منظور احترام به حقوق سایر شهداء،متعهد می گردم که قبلاًهیچ معبر/ میدان/ بوستانی ، پل و مکانی در سطح شهر تهران ، نام شهید مورد نظر نامگذاری نگردیده است. لذا در صورتی که خلاف این امر ثابت شود شهرداری تهران مجاز به تغییر نام معبر یا مکان مزبور می باشد.

نام و نام خانوادگی کبری بخشایش امضاء بخشایش

تاریخ ۹۳/۱۱/۸

نقشه دستی

شمال

تکمیل کنندگان برگه:

۱- حمیره احمدی مسئول نامگذاری امضاء

۲- — امضاء

تأیید و گواهی مسئول ذیربط : عباسعلی تیراری خواه

شمت رئیس روابط عمومی

شهردار منطقه ۲۱ تهران

امضاء

مهر و امضاء جمال باقرانی

نکته : معبر پیشنهادی و محل سکونت خانواده شهید روی نقشه و کروکی مشخص گردد.

(۹)

کمیسیون نامگذاری معابر و اماکن عمومی

برگهٔ مشخصات

۱- نوع معبر : میدان ☐ بزرگراه ☐ بلوار ☐ خیابان ☐ کوچه ■ بن بست ☐ پل ☐ غیرها ☐ ذکر نام شهید جواد رضایی

۲- ابعاد : طول ۲۰۰ عرض : ۱۵ قطر میدان : مساحت (بوستان ، فضاهای فرهنگی ، ورزشی و ...) :

۳- تاریخچه نام معبر(توضیح کامل و قابل قبول)

۴- نشانی دقیق معبر : شهرک آزادی - خیابان امام خمینی ره - خیابان شهید نوذری (تیر ۲) کوچه تیر ۳ غربی

۵- نشانی دقیق محل سکونت خانواده شهید: شهرک آزادی - خ امام خمینی ره - خ شهید نوذری (تیر ۲) - کوچه تیر ۳ غربی پلاک ۳۴

۶ - آیا خانواده شهید دیگری در معبر مورد نظر ساکن می باشد؟ بله

۷- نام معابر اطراف: شمال کوچه تیر ۵ جنوب کوچه تیر یک شرق خ شهید نوذری (تیر ۲) غرب خیابان شهید تختی

۸- اسامی قبلی معبر به ترتیب قدمت: ۱- تیر ۲ ۲- ۳-

۹- تعداد خانوار ساکن در معبر : ۱۰۰ نفر - خانوار

۱۰- نام پیشنهادی در چه مناطقی از شهر تهران تکرار شده است ؟ (پاسخ کتبی استعلام از سایر مناطق ضمیمه فرم باشد)

۱۱- توضیحات ضروری: لازم بذکر است که در آن کوچه خانواده شهید نوذری سکونت دارند که خیابان تیر ۲ به نام شهید نوذری نامگذاری شده است .

۱۲- کادر زیر توسط خانواده محترم شهید تکمیل گردد.

اینجانب والدین / همسر / برادر / خواهر شهید ، به منظور احترام به حقوق سایر شهداء،متعهد می گردم که قبلاًهیچ معبر/ میدان/ بوستانی ، پل و مکانی در سطح شهر تهران به نام شهید مورد نظر نامگذاری نگردیده است. لذا در صورتی که خلاف این امر ثابت شود شهرداری تهران مجاز به تغییر نام معبر یا مکان مزبور می باشد.

نام و نام خانوادگی

امضاء

تاریخ

نقشه دستی

شمال

تکمیل کنندگان برگه:

۱- حمیده احمدی

۲- -

امضاء

مسئول نامگذاری

امضاء

تأیید و گواهی مسئول ذیربط : عباسعلی شیرازی خواه

سمت رئیس روابط عمومی

شهردار منطقه ۲۱ تهران

امضاء

مهر و امضاء

عالی باغرانی

نکته : معبر پیشنهادی و محل سکونت خانواده شهید ی نقشه و کروکی مشخص گردد.

۸

کمیسیون نامگذاری معابر و اماکن عمومی

برگه مشخصات

منطقه ۲۰

۱- نوع معبر : میدان ✓ بزرگراه ☐ بلوار ☐ خیابان ☐ کوچه ☐ بن بست ☐ پل ☐ بوستان ☐ غیره با ذکر نام ..... شهید اول

۲- ابعاد : طول : عرض : قطر : ۲۰ متر مساحت : ۳۱۴ متر مربع

۳- تاریخچه نام معبر (توضیح) : میدان جدید الاحداث

۴- نشانی دقیق معبر : شهرری – خیابان قم – خیابان شهید غیبی – تقاطع شهید ادریس سلیمانی

۵- نشانی دقیق محل سکونت خانواده شهید :

۶- آیا خانواده شهید دیگری در معبر مورد نظر ساکن می باشد ؟

۷- نام معابر اطراف : شمال: منازل مسکونی جنوب: خیابان شهید ادریس سلسمانی شرق: خیابان شهید غیبی غرب: خیابان شهید غیبی

۸- اسامی قبلی معبر به ترتیب قدمت : میدان جدید الاحداث

۹- تعداد خانوار ساکن در معبر :

۱۰- توضیحات ضروری : پیشنهاد نام شهدای اصناف با توجه به درخواست کتبی رئیس اتاق اصناف شهرستان ری و نظر به مجاورت ساختمان اتاق اصناف با میدان جدید الاحداث اعلام شده است

(متن درخواست پیوست می باشد)

۱۱- کادر زیر توسط خانواده محترم شهید تکمیل گردد :

اینجانب..... متعهد میگردم که قبلا هیچ معبر/میدان/بوستان/پل و مکانی در سطح شهر تهران به نام شهید مورد نظر نامگذاری نگردیده است .لذا در صورتی که خلاف این امر ثابت شود شهرداری تهران مجاز به تغییر نام معبر یا مکان مزبور می باشد.

نام و نام خانوادگی : امضاء:

نقشه دستی

شمال

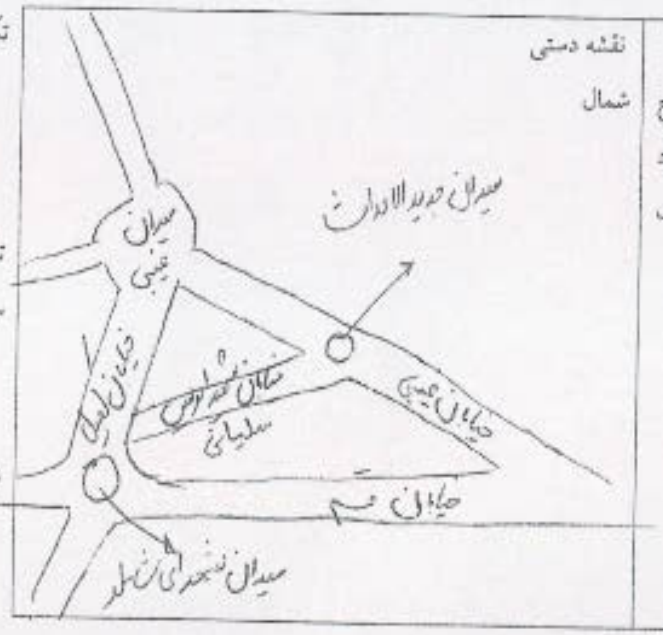

تکمیل کننده برگه :

۱- شراره کریمی

امضاء

تائید و گواهی مسئول ذیربط: مرتضی حسنی

سمت : مدیر روابط عمومی

امضاء

شهردار منطقه ۲۰ تهران : منصور کتاباف

مهر و امضاء

۷

کمیسیون نامگذاری معابر و اماکن عمومی

برگهٔ مشخصات

1- نوع معبر : میدان بزرگراه بلوار خیابان کوچک بن بست پل غیره با ذکر نام شهید حسن خواجه‌وند

2- ابعاد : طول ۲۰۰ m عرض : ۵ m قطر میدان : مساحت (بوستان ، فضاهای فرهنگی ، ورزشی و ...) :

3- تاریخچه نام معبر(توضیح کامل و قابل قبول) : عنوان فعلی این معبر «ایمانی» است که به خانوادگی عابر شهید خدام‌دوز می‌باشد و در این سکونت نمی‌نموده است. این معبر با این نام برگزیده شده است.

4- نشانی دقیق معبر : کوچه ایمانی حد فاصل خیابان سعادت‌آباد شمالی و خیابان حشمت‌الدوله شهید رضایی.

5- نشانی دقیق محل سکونت خانواده شهید: خیابان سعادت‌آباد شمالی کوچه ایمانی پلاک ۱۶

6 - آیا خانواده شهید دیگری در معبر مورد نظر ساکن می باشد؟ خیر

7- نام معابر اطراف: شمال شهید محمود رضایی جنوب رسولی

شرق خیابان حشمت‌الدوله شهید رضایی -2 غرب خیابان سعادت‌آباد شمالی -3

8- اسامی قبلی معبر به ترتیب قدمت: 1- ایمانی

9- تعداد خانوار ساکن در معبر : حدوداً ۱۰۰ خانوار

10- نام پیشنهادی در چه مناطقی از شهر تهران تکرار شده است ؟ (پاسخ کتبی استعلام از سایر مناطق ضمیمه فرم باشد)

11- توضیحات ضروری، خانواده محترم شهید در کوچه مورد درخواست سکونت دارند.

12- کادر زیر توسط خانواده محترم شهید تکمیل گردد.

اینجانب والدین / همسر / برادر / خواهر شهید ، به منظور احترام به حقوق سایر شهداء،متعهد می گردم که قبلاً هیچ معبر / میدان / بوستانی ، پل و مکانی در سطح شهر تهران به نام شهید مورد نظر نامگذاری نگردیده است. لذا در صورتی که خلاف این امر ثابت شود شهرداری تهران مجاز به تغییر نام معبر یا مکان مزبور می باشد.

نام و نام خانوادگی غفور خواجه‌وند امضاء

تاریخ

نقشه دستی

شمال

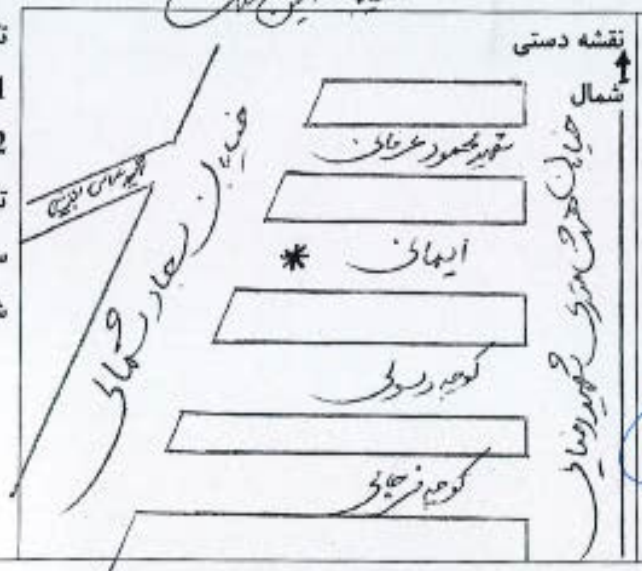

تکمیل کنندگان برگه:

1- کارشناس نامگذاری معابر شهرداری تهران امضاء

2- امضاء

تأیید و گواهی مسئول ذیربط :

سمت مدیر اداره روابط عمومی منطقه ۱۷ تهران - ابراهیم ابوفیروزی امضاء

شهردار منطقه هفده تهران

مهر و امضاء

مهندس بهروز محمدزاده

نکته : معبر پیشنهادی و محل سکونت خانواده شهید بروی نقشه و کروکی مشخص گردد.

(۶)

کمیسیون نامگذاری معابر و اماکن عمومی

برگه مشخصات

شهید علیرضا غفارزاده

۱- نوع معبر : بن بست ☐ بن باز ☐ غیره ☐ کوچه ▬

۲- ابعاد معبر: طول:۲۰۰ عرض : ۱۴

۳- تاریخچه نام معبر(توضیح) : نام فردوس از قدیم برای این خیابان انتخاب شده که نام شخص خاصی نیست و دارای پیسینه نمی باشد.

در صورتی که معبر به نام یکی از مالکین می باشد آیا هم اکنون مالک در معبر فوق الذکر ساکن است یا خیر؟ خیر

۵- نشانی دقیق معبر: خیابان پیروزی- خ پرستار -میدان ۱۳ آبان - خ برادران افراسیابی- کوچه فردوس

۶- نشانی دقیق محل سکونت خانواده شهید : خیابان پیروزی- خ پرستار- میدان ۱۳ آبان - خ برادران افراسیابی- کوچه فردوس- پلاک ۲۶

۷- نام معابر اطراف : شمال: خیابان بقی آباد جنوب : خیابان طاهری شرق: خ برادران افراسیابی غرب: خیابان پرستار

۸- اسامی قبلی معبر به ترتیب قدمت :

۹- تعداد خانوار ساکن در معبر : ۸۰ خانوار

۱۰- توضیحات ضروری :

تکمیل کنندگان برگه: زهرا قندهاری

۱۱- کادر زیر توسط خانواده محترم شهید تکمیل گردد.

اینجانب محمد امین غفار زاده پدر شهید علیرضا غفار زاده متعهد می گردم که قبلاً هیچ معبر/میدان/بوستانی در سطح شهر تهران به نام شهید مورد نظر نامگذاری نگردیده است . لذا در صورتی که خلاف این امر ثابت شود شهرداری تهران مجاز به تغییر نام پلاک معبر جدید می باشد.

نام و نام خانوادگی: امضاء

تاریخ

مدیر روابط عمومی منطقه: مهدی مومنی نورآبادی امضاء

شهردار منطقه: مهندس تورج فرهادی امضاء

کمیسیون نامگذاری معابر و اماکن عمومی

برگهٔ مشخصات

۱- نوع معبر : میدان ☐ بزرگراه ☐ بلوار ☐ خیابان ☐ کوچه ☑ بن بست ☐ پل ☐ غیره با ذکر نام .....

۲- ابعاد : طول عرض : قطر میدان : مساحت (بوستان ، فضاهای فرهنگی ، ورزشی و ...) :

۳- تاریخچه نام معبر(توضیح کامل و قابل قبول)

فراول نام ریاست بوده و هیچ کاربرد خاصی ندارد

۴- نشانی دقیق معبر : خ ۱۴ آبان (شهید حیدری) کوچه شهید حسن موسی - کوچه ریاست

۵- نشانی دقیق محل سکونت خانواده شهید: خ شهید حیدری - کوچه شهید حسن موسی - کوچه ریاست پلاک ۶ - طبقه اول

۶ - آیا خانواده شهید دیگری در معبر مورد نظر ساکن می باشد؟

۷- نام معابر اطراف: شمال شهید حیدری جنوب شهید جعفر عسگری شرق بزرگراه امام علی(ع) غرب شهید حسن موسی

۸- اسامی قبلی معبر به ترتیب قدمت: ۱- ۲- ۳-

۹- تعداد خانوار ساکن در معبر :

۱۰- نام پیشنهادی در چه مناطقی از شهر تهران تکرار شده است ؟ (پاسخ کتبی استعلام از سایر مناطق ضمیمه فرم باشد)

۱۱- توضیحات ضروری:

۱۲- کادر زیر توسط خانواده محترم شهید تکمیل گردد.

اینجانب والدین / همسر / برادر / خواهر شهید ، به منظور احترام به حقوق سایر شهداء،متعهد می گردم که قبلاًهیچ معبر / میدان / بوستانی ، پل و مکانی در سطح شهر تهران به نام شهید مورد نظر نامگذاری نگردیده است. لذا در صورتی که خلاف این امر ثابت شود شهرداری تهران جاز به تغییر نام معبر یا مکان مزبور می باشد.

نام و نام خانوادگی محمدعلی دانش زاده امضاء

تاریخ

نقشه دستی

شمال

تکمیل کنندگان برگه:

۱- غفار رضوانی امضاء

۲- پروین خادم اله امضاء

تأیید و گواهی مسئول ذیربط :

سمت امضاء

شهردار منطقه تهران

مهر و امضاء

نکته : معبر پیشنهادی و محل سکونت خانواده شهید بروی نقشه و کروکی مشخص گردد.

۴

کمیسیون نامگذاری معابر و اماکن عمومی

برگهٔ مشخصات

۱- نوع معبر: میدان ☐ بزرگراه ☐ بلوار ☐ خیابان ☐ کوچه ☒ بن بست ☐ پل ☐ غیره با ذکر نام شهید غلامرضا عباس زاده اردکانی

۲- ابعاد: طول ۲۰ متر عرض ۸ قطر/ شعاع: مساحت:

۳- تاریخچه نام معبر (توضیح): تاریخچه ای ندارد

نشانی دقیق معبر: خیابان سدائی - میدان ۳۵ - کوچه ۸ شرقی شرقی

۵- نشانی دقیق محل سکونت خانواده شهید: خیابان سدائی - میدان ۳۵ - کوچه ۸ شرقی شرقی

۶- آیا خانواده شهید دیگری در معبر مورد نظر ساکن می باشد؟ ۷۷۸۰۲۵۷۹

۷- نام معابر اطراف: شمال جنوب شرق ۱- غرب ۲- ۳-

۸- اسامی قبلی معبر به ترتیب قدمت: ۱-

۹- تعداد خانوار ساکن در معبر:

۱۰- توضیحات ضروری:

۱۱- کادر زیر توسط خانواده محترم شهید تکمیل گردد.

اینجانب والدین / همسر / برادر / خواهر شهید غلامرضا عباس زاده متعهد می گردم که قبلاً هیچ معبر/ میدان/ بوستان ، پل و مکانی در سطح شهر تهران به نام شهید مورد نظر نامگذاری نگردیده است. لذا در صورتی که خلاف این امر ثابت شود شهرداری تهران مجاز به تغییر نام معبر یا مکان مزبور می باشد.

نام و نام خانوادگی: حسن رستم زاده امضاء

تاریخ

نقشه دستی

شمال

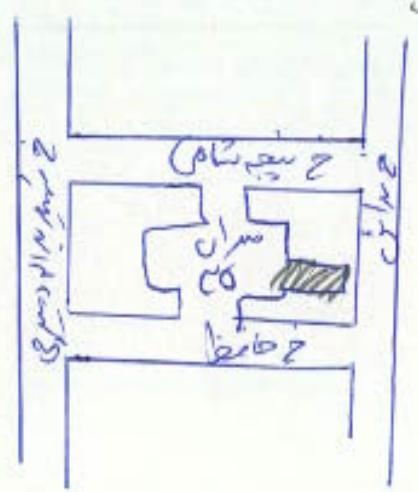

تکمیل کنندگان برگه:

۱- عمار رضوانی امضاء

۲- پیروز حاج زاده امضاء

تأیید و گواهی مسئول ذیربط: امضاء

سمت

شهردار منطقه تهران

مهر و امضاء

(۳)

کمیسیون نامگذاری معابر و اماکن عمومی

برگهٔ مشخصات

۱- نوع معبر : میدان ☐ بزرگراه ☐ بلوار ☐ خیابان ☒ کوچه ☐ بن بست ☐ پل ☐ غیره با ذکر نام شهید ابراهیم علیریان

۲- ابعاد : طول ۷۰ متر عرض : ۸ متر قطر میدان : مساحت (بوستان ، فضاهای فرهنگی ، ورزشی و ...) :

۳- تاریخچه نام معبر(توضیح کامل و قابل قبول) تاریخچه ای ندارد

۴- نشانی دقیق معبر : خارک سیدان ۸۵ - کوچه بارشتم

۵- نشانی دقیق محل سکونت خانواده شهید: خارک - ۲۷ متری غربی - سیدان ۸۵ - کوچه بارشتم پلاک ۲۰ طبقه ۱ ۰۹۱۲۶۰۹۵۲۵۹ خانم لوای

۶ - آیا خانواده شهید دیگری در معبر مورد نظر ساکن می باشد؟

۷- نام معابر اطراف: شمال جنوب شرق غرب

۸- اسامی قبلی معبر به ترتیب قدمت: ۱- ۲- ۳-

۹- تعداد خانوار ساکن در معبر :

۱۰- نام پیشنهادی در چه مناطقی از شهر تهران تکرار شده است ؟ (پاسخ کتبی استعلام از سایر مناطق ضمیمه فرم باشد)

۱۱- توضیحات ضروری:

۱۲- کادر زیر توسط خانواده محترم شهید تکمیل گردد.

اینجانب والدین / همسر / برادر / خواهر شهید ابراهیم علیریان ، به منظور احترام به حقوق سایر شهداء،متعهد می گردم که قبلاًهیچ معبر/ میدان/ بوستانی ، پل و مکانی در سطح شهر تهران به نام شهید مورد نظر نامگذاری نگردیده است. لذا در صورتی که خلاف این امر ثابت شود شهرداری تهران مجاز به تغییر نام معبر یا مکان مزبور می باشد.

نام و نام خانوادگی امضاء

تاریخ ۹۴/۱/۲۴

نقشه دستی

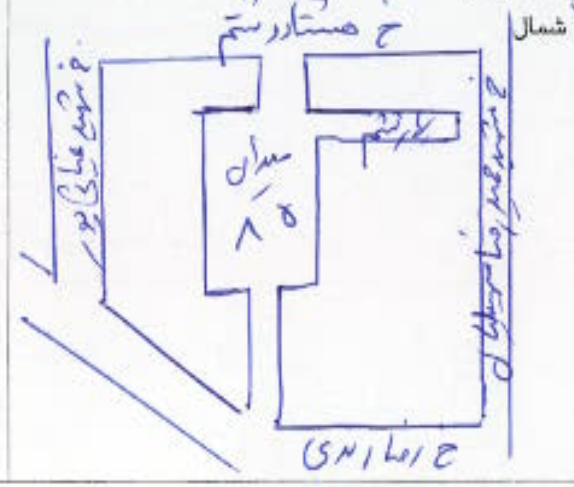

تکمیل کنندگان برگه:

۱- عفار رضوانی امضاء

۲- پرویز خاکزاد امضاء

تأیید و گواهی مسئول ذیربط :

سمت امضاء

شهردار منطقه تهران

مهر و امضاء

نکته : معبر پیشنهادی و محل سکونت خانواده شهید بروی نقشه و کروکی مشخص گردد.

(۲)

کمیسیون نامگذاری معابر و اماکن عمومی

برگه مشخصات

۱- نوع معبر : میدان ☑ **بزرگراه** ☐ **بلوار** ☐ **خیابان** ☐ **کوچه** ☐ **بن بست** ☐ **پل** ☐ **غیره با ذکر نام** آیت ا... مطهر صنا مهدوی کنی

۲- ابعاد : طول : عرض: قطر میدان: ۲۰ **مساحت (بوستان ، فضاهای فرهنگی ، ورزشی و غیره):**

۳- تاریخچه نام معبر(توضیح کامل و قابل قبول): ـــــ

۴- نشانی دقیق معبر : شهرزیبا انتهای خیابان شهید احمد کاشانی و ورودی بزرگراه شهید محلاتی

۵- نشانی دقیق محل سکونت خانواده شهید : ـــــ

۶- ایا خانواده شهید دیگری در معبر مورد نظر ساکن می باشد؟ ـــــ

۷- نام معابر اطراف: شمال : بزرگراه شهید محلاتی **جنوب:** فضای سبز **شرق:** خ شهید احمد کاشانی **غرب:** ورودی شرقی شهید محلاتی

۸- اسامی قبلی معبر به ترتیب قدمت : ـــــ

۹- تعداد خانوار ساکن در معبر:

۱۰-نام پیشنهادی در چه مناطقی از شهر تهران تکرار شده است؟(پاسخ کتبی استعلام از سایر مناطق ضمیمه فرم باشد) ـــــ

۱۱-توضیحات ضروری : درخواست شورای محله کن

۱۲- کادر زیر توسط خانواده محترم شهید تکمیل گردد.

اینجانب والدین /همسر/برادر/ خواهر شهید، به منظور احترام به حقوق سایر شهدا متعهد می گردم که قبلاً هیچ معبر / میدان /بوستان/پل و مکانی در سطح شهر تهران به نام شهید مورد نظر نامگذاری نگردیده است . لذا در صورتی که خلاف این امر ثابت شود شهرداری تهران مجاز به تغییر نام معبر یا مکان مزبور می باشد

امضاء:

نام و نام خانوادگی

تاریخ :
۹۴/۵/۲۵

نقشه دستی

شمال

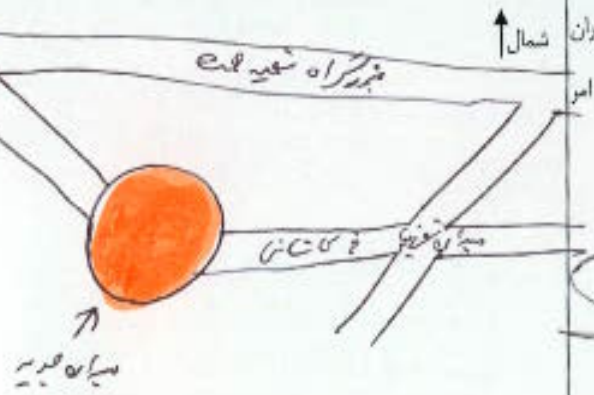

تکمیل کنندگان برگه:

۱- مجید قوکلی امضاء:

۲- امضاء:

تائید و گواهی مسئول ذیربط:

سمت مدیر روابط عمومی و بین الملل امضاء:

شهردار منطقه تهران

مهر و امضاء

(1)

کمیسیون نامگذاری معابر و اماکن عمومی

برگهٔ مشخصات

1- نوع معبر : میدان ☐ بزرگراه ☐ بلوار ☐ خیابان ☐ کوچه ☐ بن بست ☑ پل ☐ غیره با ذکر نام شهید موسی خیری

2- ابعاد : طول ۷۵ متر عرض : ۶ متر قطر میدان : مساحت (بوستان ، فضاهای فرهنگی ، ورزشی و ...) :

3- تاریخچه نام معبر(توضیح کامل و قابل قبول)

4- نشانی دقیق معبر : بلوار ... - بن بست مینا

5- نشانی دقیق محل سکونت خانواده شهید: بلوار ... بن بست مینا

6 - آیا خانواده شهید دیگری در معبر مورد نظر ساکن می باشد؟

7- نام معابر اطراف: شمال ... جنوب ... شرق ... غرب ...

8- اسامی قبلی معبر به ترتیب قدمت: 1- 2- 3-

9- تعداد خانوار ساکن در معبر : ۸۰ خانوار

10- نام پیشنهادی در چه مناطقی از شهر تهران تکرار شده است ؟ (پاسخ کتبی استعلام از سایر مناطق ضمیمه فرم باشد)

11- توضیحات ضروری:

12- کادر زیر توسط خانواده محترم شهید تکمیل گردد.

اینجانب والدین / همسر / برادر / خواهر شهید ، به منظور احترام به حقوق سایر شهداء،متعهد می گردم که قبلاًهیچ معبر / میدان / بوستانی ، پل و مکانی در سطح شهر تهران به نام شهید مورد نظر نامگذاری نگردیده است. لذا در صورتی که خلاف این امر ثابت شود شهرداری تهران مجاز به تغییر نام معبر یا مکان مزبور می باشد.

نام و نام خانوادگی امضاء

تاریخ

نقشه دستی

شمال

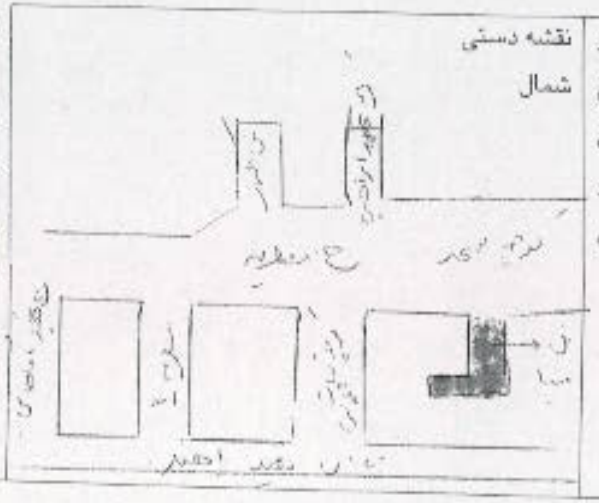

تکمیل کنندگان برگه:

1- امضاء

2- امضاء

تأیید و گواهی مسئول ذیربط :

سمت امضاء

شهردار منطقه تهران

مهر و امضاء

نکته : معبر پیشنهادی و محل سکونت خانواده شهید بروی نقشه و کروکی مشخص گردد.

شناسه مصوبه : ۳۶ – ۲۰۱۰

گردش کار تصویب

در اجرای مفاد بند بیست و چهارم (۲۴) ماده هفتاد و یکم (۷۱) قانون تشکیلات، وظایف و انتخابات شوراهای اسلامی کشور و انتخاب شهرداران مصوب ۱۳۷۵/۳/۱ و آیین نامه نامگذاری و تغییر نام معابر و اماکن عمومی شهر تهران مصوب شصت و پنجمین جلسه دوره اول شورای اسلامی شهر تهران به تاریخ ۱۳۷۹/۱/۲۳ و مصوبه اصلاحی آیین نامه مذکور ـ ابلاغی به شماره ۱۶۰/۱۱۸۶/۱۸۹۴۱ مورخ ۸۷/۱۱/۲۴، موضوع تغییر نام و نامگذاری **۱۲** مورد از معابر و اماکن عمومی شهر تهران در سی و هفتمین جلسه کمیسیون نامگذاری (دوره چهارم) در تاریخ ۹۴/۶/۱۰ تصویب و به شماره ۱۶۰/۱۹۵۲۹ مورخ ۹۴/۷/۲۲ در دبیرخانه شورا ثبت و جهت طرح در صحن علنی در ردیف‌های دهم تا بیست و یکم دستور دویست و ششمین جلسه رسمی شورا منعقده در تاریخ ۹۴/۸/۱۹ قرار گرفت که نامگذاری و تغییر نام **یازده (۱۱) مورد** با اکثریت آرای موافق (بیست و چهار رأی) اعضای شورای اسلامی شهر تهران (از بیست و پنج عضو حاضر در جلسه در زمان رأی‌گیری) به تصویب رسید.ا م ۱۳۴/۹۴۴۲۲۹