جمهوری اسلامی ایران

شورای اسلامی شهر تهران

شماره: ۱۶۰/۲۰۱۰-۳۴/۱۹۳۱۴
تاریخ: ۹۴/۷/۲۰
پیوست:

بسمه تعالی

جناب آقای دکتر محمد باقر قالیباف
شهردار محترم تهران

سلام علیکم

پیرو صورتجلسه ارائه شده از سوی کمیسیون نامگذاری و تغییر نام معابر و اماکن عمومی شهر تهران (سی و پنجمین صورتجلسه کمیسیون) به شماره ثبت ۱۶۰/۱۴۸۷۲ به تاریخ ۹۴/۶/۸ به پیوست متن مصوبه « نامگذاری و تغییر نام (۹) مورد از معابر و اماکن عمومی شهر تهران » را که در یکصد و هشتاد و هشتمین جلسه رسمی شورای اسلامی شهر تهران منعقده به تاریخ سه‌شنبه هفتم مهرماه سال ۱۳۹۴ با اکثریت آرای موافق (بیست رأی) اعضای شورای اسلامی شهر تهران (از بیست و دو عضو حاضر در جلسه در زمان رأی‌گیری) به تصویب رسیده است، جهت استحضار و اقدام لازم ایفاد و ارسال می‌نماید.

بدیهی است وفق ماده هشتادم (۸۰) قانون تشکیلات، وظایف و انتخابات شوراهای اسلامی کشور و انتخاب شهرداران مصوب ۱۳۷۵/۳/۱ و اصلاحات بعدی آن، مصوبه مزبور در صورتی که تا دو هفته پس از تاریخ ابلاغ مورد اعتراض مسئولین ذیربط قرار نگیرد لازم‌الاجرا خواهد بود. /م ۱۳۲/۹۴۴۴۲۶

با احترام
مهدی چمران
رئیس شورای اسلامی شهر تهران

۹۴/۷/۱۹

رونوشت:
- رئیس محترم مجمع نمایندگان استان تهران در مجلس شورای اسلامی جهت استحضار و ابلاغ به نمایندگان محترم مردم تهران.
- فرماندار محترم تهران جهت استحضار.
- رئیس محترم شورای اسلامی استان تهران جهت استحضار.
- رئیس محترم کمیسیون نامگذاری و تغییر نام معابر و اماکن عمومی شهر تهران جهت استحضار.
- روابط عمومی و بین‌الملل شورای اسلامی شهر تهران.
- دفتر هیأت‌رئیسه و مصوبات (۱۳۲/ن/۴ ـ شناسه: ۳۴-۲۰۱۰).

۹۴/۷/۱۹

نشانی:ضلع جنوبی پارک شهر،خیابان بهشت،ساختمان شورای اسلامی شهر تهران تلفن:۵۵۸۱۱۱۱۰ نمابر:۵۵۸۱۲۰۹۳ صندوق پستی:۱۱۳۶۵/۴۳۸۹ http://shora.tehran.ir

جمهوری اسلامی ایران

شورای اسلامی شهر تهران

شماره .....
تاریخ .....
پیوست .....

مشخصات مصوبه

نامگذاری و تغییر نام نه (۹) مورد

از معابر و اماکن عمومی شهر تهران

(مشتمل بر ماده واحده و نقشه‌های جانمایی)
به انضمام گردش کار تصویب

شناسه سنواتی : ۳۴-۲۰۱۰
رده‌بندی مصوبه : (۱۳-۵/۱۸۸/۹۴/۴)

مصوب یکصد و هشتاد و هشتمین جلسه رسمی - علنی - عادی
شورای اسلامی شهرتهران (دوره چهارم)
به تاریخ سه شنبه هفتم مهرماه
سال ۱۳۹۴

این مصوبه در پایگاه اطلاع‌رسانی شورای اسلامی شهر تهران به نشانی http:// shora.tehran.ir قابل دسترسی است.

جمهوری اسلامی ایران

شورای اسلامی شهر تهران

شماره .....
تاریخ .....
پیوست .....

شناسه مصوبه : ۳۴-۲۰۱۰ **رده‌بندی مصوبه : (۱۳-۵/۱۸۸/ ۴/۹۴)**

ماده واحده:

از تاریخ ابلاغ این مصوبه معابر و اماکن عمومی به شرح ردیف‌های ذیل (۹ مورد)که موقعیت آن‌ها بر اساس نقشه‌های پیوست می‌باشد نامگذاری یا تغییر نام داده می‌شوند: م ۱۳۲۹۴۲۲۲۶

۱- نامگذاری خیابان ۱۴ شرقی واقع در محدوده منطقه ۲ شهرداری تهران حدفاصل بلوار فرهنگ تا خیابان علامه شمالی به نام **شهیدان غلامعباس و حمیدرضا کرمی (با حفظ شماره) .**

۲- نامگذاری پل فاقدنام در محدوده منطقه ۲ شهرداری تهران واقع در تقاطع بزرگراه شهید همت و بزرگراه شیخ فضل‌الله نوری به نام **شهید سرتیپ علی حسینی زارعی .**

۳- نامگذاری پل فاقدنام در محدوده منطقه ۲ شهرداری تهران واقع در تقاطع بزرگراه شیخ فضل‌الله نوری و بزرگراه حکیم به نام **سرلشگر شهید غلامعباس سلطانی .**

۴- نامگذاری کوچه اول واقع در محدوده منطقه ۴ شهرداری تهران حدفاصل بلوار شاهد و خیابان معینی‌نژاد به نام **شهید رضا داوود آبادی (با حفظ شماره) .**

۵- نامگذاری پل فاقدنام در محدوده منطقه ۵ شهرداری تهران واقع در تقاطع بزرگراه شهید اشرفی اصفهانی و شهید آبشناسان به نام **سرلشگر خلبان شهید ایوب حسین‌نژاد .**

۶- نامگذاری خیابان ۲۳ واقع در محدوده منطقه ۶ شهرداری تهران حدفاصل خیابان شهید جهان‌آرا تا بزرگراه کردستان به نام **شهید علی وفاکیش (با حفظ شماره) .**

۷- تغییر نام کوچه بن‌بست معمار فتح‌الله واقع در محدوده منطقه ۱۵ شهرداری تهران حدفاصل خیابان بیدارنژاد تا انتهای معبر مزبور به نام **شهید محمد مهجور .**

۸- تغییر نام کوچه نصر یک واقع در محدوده منطقه ۱۵ شهرداری تهران حدفاصل خیابان ده حقی تا ۳۵ متری شاهد به نام **شهید مرتضی رحیمی (با حفظ شماره) .**

۹- تغییر نام کوچه بن‌بست مهناز واقع در محدوده منطقه ۱۵ شهرداری تهران حدفاصل کوچه رفیعی تا انتهای معبر به نام **شهید حسین خلج‌زاده .**

تاریخ:
شماره:
پیوست:

منطقه ۲
روابط عمومی

N
W E
S

معبر مورد نظر
و محل سکونت خانواده شهید

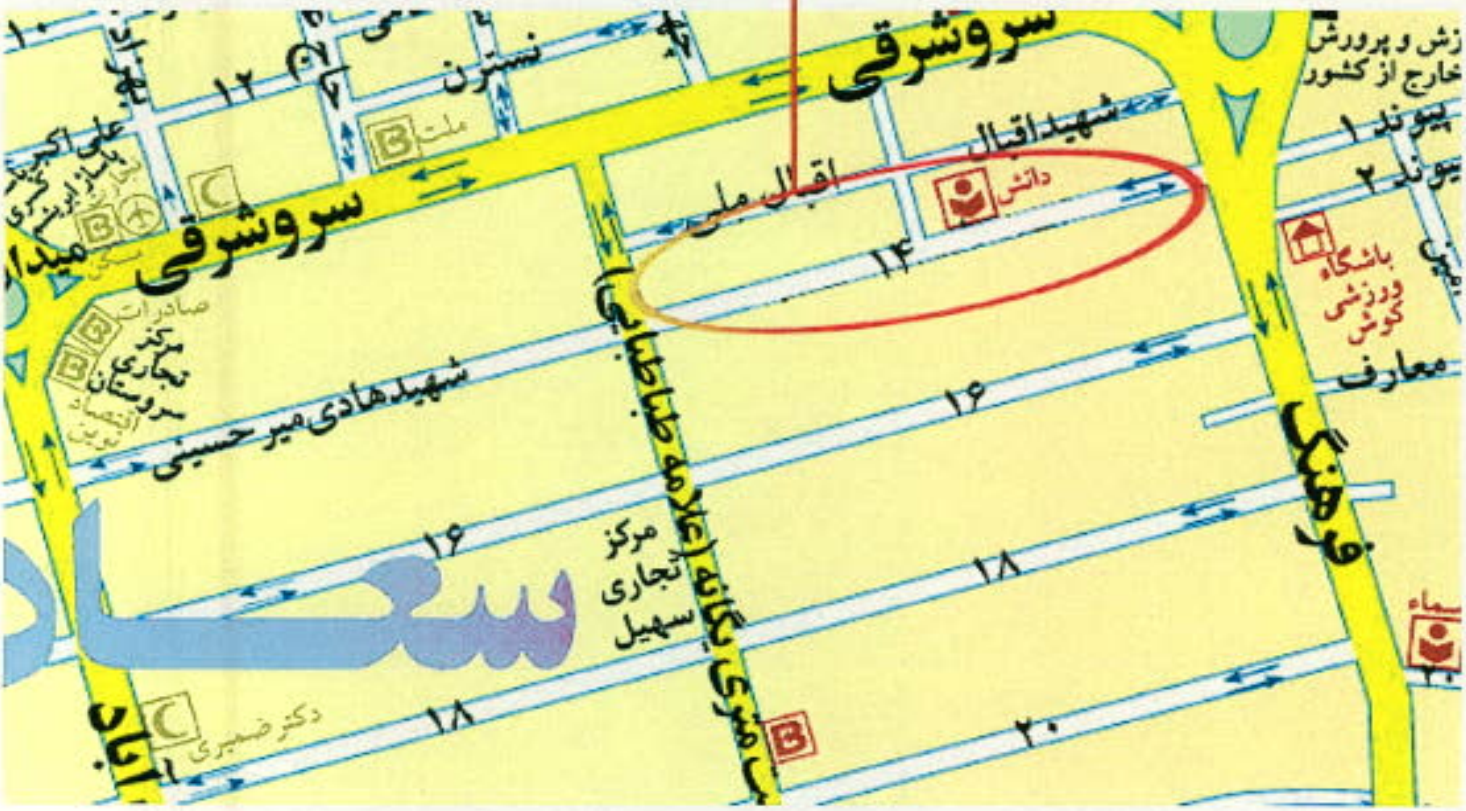

تاریخ:
شماره:
پیوست:

منطقه ۲
روابط عمومی

N
W E
S

معبر مورد نظر

زارعی

تاریخ:
شماره:
پیوست:

منطقه ۲
روابط عمومی

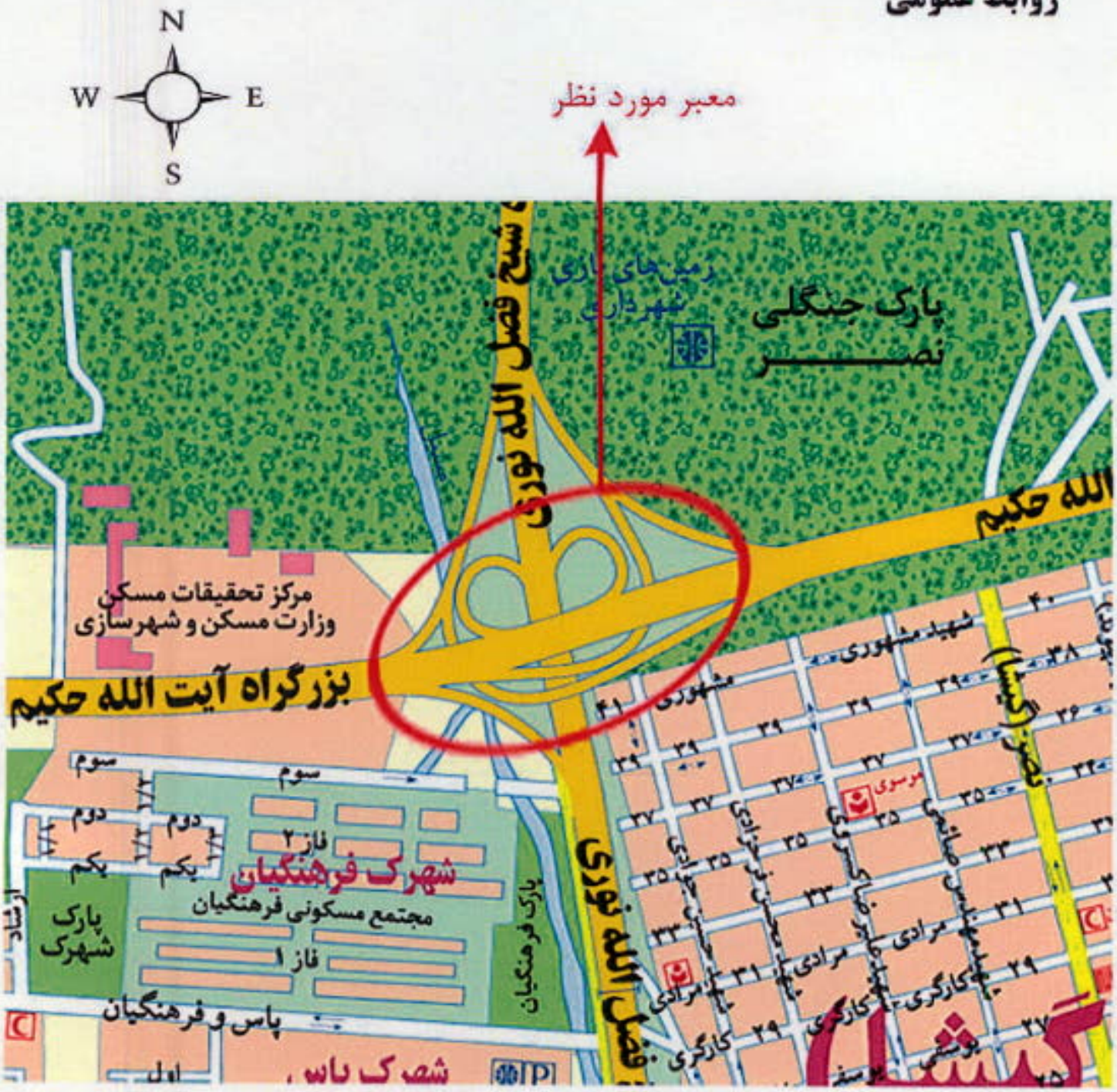

سلطانی

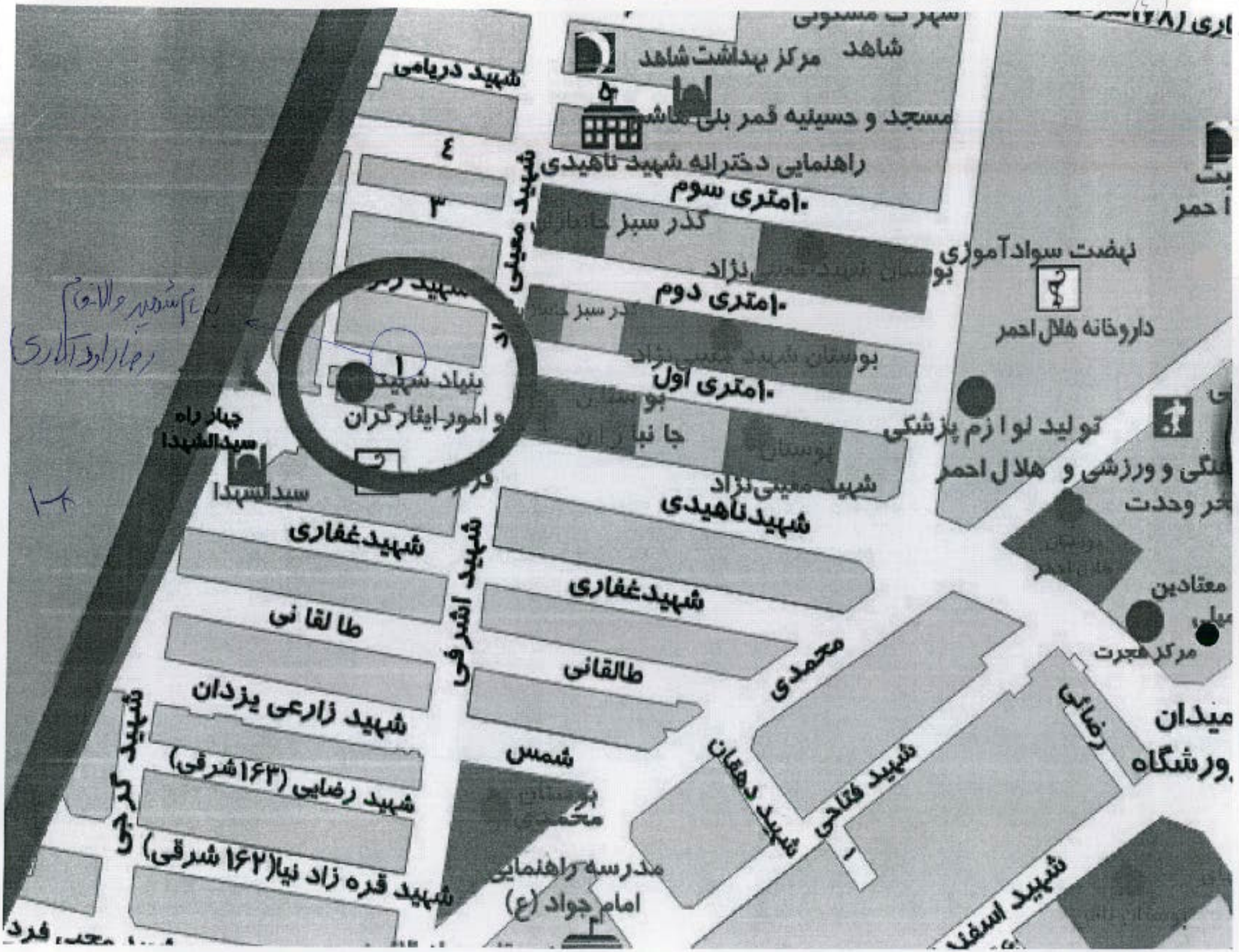

شهرک مسکونی
شاهد
مرکز بهداشت شاهد
مسجد و حسینیه قمر بنی هاشم
راهنمایی دخترانه شهید ناهیدی
شهید دریامی
۴
۳
۱۰متری سوم
گذر سبز
بوستان شهید معینی نژاد
۱۰متری دوم
۱۰متری اول
بوستان
جانبازان
شهید معینی نژاد
شهید معینی نژاد
شهید ناهیدی
شهید غفاری
شهید غفاری
طالقانی
طالقانی
شهید زارعی یزدان
شهید رضایی (۱۶۳شرقی)
شهید قره زاد نیا(۱۶۲ شرقی)
شهید گرجی
شهید اشرفی
شمس
محمدی
شهید دهقان
شهید فتاحی
رضائی
شهید اسفند
مدرسه راهنمایی
امام جواد (ع)
بنیاد شهید
و امور ایثارگران
چهار راه
سیدالشهدا
سیدالشهدا
نهضت سوادآموزی
داروخانه هلال احمر
تولید لوازم پزشکی
هلال احمر
معتادین
مرکز هجرت
میدان
ورشگاه

پونک
پونک

نقشه
ماهواره
ترافیک
X = 433M
Y = 8M
شهید علی وفا کیش توحیدی
(با حفظ شماره)
کردستان
کردستان
قزل قلعه
قزل قلعه
آفتاب
بیست و سوم
بیست و پنجم
بیست و یکم (شهید مهندس فریدون غریب)
سید جلال حسینی (۱۹)
مهتاب - مهستان
شهید محمد علی جهان آرا
شهید مهیار مهرام
شهید محمد رضا شریفی (۳۱)
شهید فهرمان دوتانگه (۲۹)
شهید مهندس سید عباس قدس (۲۷)
شهید علیرضا مروزی
شهید منوچهر حسین نیا (۱۲)
قیمت مکان تجاری

بن ... معمار، محل سکونت خانواده شهید مهجور

مجتمع نسترن، محل سکو - خانوا شهید رحیمی
نصر ۱
نصر ۱
نصر ۱
ابراهیمی
ابراهیمی
ابراهیمی
غلامی
غلامی
غلامی
پادیار
اکبری
اکبری
اکبری
نصر ۵
نصر ۵
نصر ۵
نصر ۶
شاه آبادی
گلستان ۱
لاب شکر
لالوئی
گلستان ۷
کرمعلی
گلستان ۱۱
گلستان ۱۳
گلستان ۱۵

بن بست مهناز، محل سکونت خانواده شهید خلج زاده

کمیسیون نامگذاری معابر و اماکن عمومی،برگه مشخصات

✓ ۱- **نوع معبر:** میدان بزرگراه بلوار خیابان کوچه بن بست پل غیره با ذکر نام ——

۲- ابعاد: طول: ۱۵۰ عرض: ۸ قطر / شعاع: مساحت: ۱۸۰۰

۳- تاریخچه نام معبر (توضیح): با توجه به استعلام محلی و ناحیه مورد نظر خیابان علامه براساس شماره بندی نامگذاری شده است و نامگذاری به نام شهدا با قید شماره بلامانع است.

۴- نشانی دقیق معبر: خیابان ۱۴ شرقی

۵- نشانی دقیق محل سکونت خانواده شهید: آدرس فوق (سعادت آباد، سروشرقی، خیابان علامه شمالی، خیابان ۱۴ شرقی، پلاک ۲ واحد ۱۰) تلفن : ۰۹۱۲۲۱۸۹۴۷۷

سعادت آباد، سروشرقی، خیابان علامه شمالی

۶- آیا خانواده شهید دیگری در معبر مورد نظر ساکن می باشد؟ خیر

۷- نام معابر اطراف: شمال: خیابان رشادت جنوب: —— شرق: خیابان علامه شمالی غرب: بلوار فرهنگ

۸- اسامی قبلی معبر به ترتیب قدمت: ۱- ۱۴ شرقی ۲- ۳-

۹- تعداد خانوار ساکن در معبر: حدود ۲۰۰ خانوار

۱۰- توضیحات ضروری :

۱۱- کادر زیر توسط خانواده محترم شهید تکمیل گردد.

اینجانب والدین/همسر/برادر/خواهر **شهیدان والانقام غلامعباس و حمیدرضا کرمی** متعهد می گردم که قبلاً هیچ معبر/میدان/بوستان،پل و مکانی در سطح شهر تهران به نام شهید مورد نظر نامگذاری نگردیده است.لذا در صورتی که خلاف این امر ثابت شود شهرداری تهران مجاز به تغییر نام معبر یا مکان مذبور می باشد.

نام و نام خانوادگی امضاء

تاریخ

نقشه دستی

معبر مورد نظر

شمال

تکمیل کنندگان برگه:

۱- ناهید فرماند امضاء

۲- بهناز آریافر امضاء

تایید و گواهی مسئول ذیربط:

سمت

شهردار منطقه ۲ تهران امضاء

مهر و امضاء

کمیسیون نامگذاری معابر و اماکن عمومی،برگه مشخصات

✓ ۱- نوع معبر: میدان بزرگراه بلوار خیابان کوچه بن بست پل غیره با ذکر نام ——

۲- ابعاد: طول: ۴۰ عرض: ۲۰ قطر/شعاع: ۴.۵ ارتفاع مساحت:

۳- تاریخچه نام معبر (توضیح): فاقد نام

۴- نشانی دقیق معبر: پل واقع در بزرگراه شهید همت غرب به شیخ فضل الله جنوب

۵- نشانی دقیق محل سکونت خانواده شهید: شهرک غرب، خیابان سیمای ایران، مجتمع پردیسان، ارغوان دو، شماره ۲۳ تلفن : ۰۹۱۲۵۲۷۴۹۹۶

۶- آیا خانواده شهید دیگری در معبر مورد نظر ساکن می باشد؟ خیر

۷- نام معابر اطراف: شمال: —— جنوب: —— شرق: —— غرب: ——

۸- اسامی قبلی معبر به ترتیب قدمت: ۱- ۲- ۳-

۹- تعداد خانوار ساکن در معبر: __

۱۰- توضیحات ضروری :

۱۱- کادر زیر توسط خانواده محترم شهید تکمیل گردد.

اینجانب والدین/همسر/برادر/خواهر شهید [redacted] متعهد می گردم که قبلاً هیچ معبر/میدان/بوستان/پل و مکانی در سطح شهر تهران به نام شهید مورد نظر نامگذاری نگردیده است.لذا در صورتی که خلاف این امر ثابت شود شهرداری تهران مجاز به تغییر نام معبر یا مکان مذبور می باشد.

نام و نام خانوادگی امضاء

تاریخ

نقشه دستی

شمال

[redacted]

تکمیل کنندگان برگه:

۱- ناهید فرماند امضاء

۲- بهناز آریافر امضاء

تایید و گواهی مسئول ذیربط:

امضاء

سمت

شهردار منطقه ۲ تهران

مهر و امضاء

کمیسیون نامگذاری معابر و اماکن عمومی،برگه مشخصات

✓ ۱- **نوع معبر:** میدان بزرگراه بلوار خیابان کوچه بن بست **پل** غیره با ذکر نام ——

۲- ابعاد: طول: ۴۰ عرض: ۲۰ قطر/ شعاع: ۴۵ ارتفاع مساحت:

۳- تاریخچه نام معبر (توضیح): با توجه به اینکه در تقاطع بزرگراه شیخ فضل الله نوری و حکیم مجموع چند پل واقع شده است خانواده شهید بزرگوار یکی از این پل ها را برای نامگذاری خواستارند.

۴- نشانی دقیق معبر: پل واقع در بزرگراه شیخ فضل الله نوری و بزرگراه حکیم

۵- نشانی دقیق محل سکونت خانواده شهید: شهرک غرب فاز ۵ خیابان سیمای ایران شهرک پردیسان تلفن : ۸۸۰۸۱۶۹۰

۶- آیا خانواده شهید دیگری در معبر مورد نظر ساکن می باشد؟ خیر

۷- نام معابر اطراف: شمال: —— جنوب: —— شرق: —— غرب: ——

۸- اسامی قبلی معبر به ترتیب قدمت: ۱- ۲- ۳-

۹- تعداد خانوار ساکن در معبر: __

۱۰- توضیحات ضروری :

۱۱- کادر زیر توسط خانواده محترم شهید تکمیل گردد.

اینجانب والدین/همسر/برادر/خواهر شهید **سرلشگر غلامعباس سلطانی** متعهد می گردم که قبلاً هیچ معبر/میدان/بوستان،پل و مکانی در سطح شهر تهران به نام شهید مورد نظر نامگذاری نگردیده است.لذا در صورتی که خلاف این امر ثابت شود شهرداری تهران مجاز به تغییر نام معبر یا مکان مذبور می باشد.

نام و نام خانوادگی امضاء

تاریخ

نقشه دستی

شمال

معبر مورد نظر

تکمیل کنندگان برگه:

۱- ناهید فرماند امضاء

۲- بهناز آریافر امضاء

تایید و گواهی مسئول ذیربط:

سمت امضاء

شهردار منطقه ۲ تهران

مهر و امضاء

کمیسیون نامگذاری معابر و اماکن عمومی

برگهٔ مشخصات

1- نوع معبر : میدان ☐ بزرگراه ☐ بلوار ☐ خیابان ☐ کوچه* ☐ بن بست ☐ پل ☐ غیره با ذکر نام .**کوچه یکم** (کوچه اول)

2- ابعاد : طول ۱۲۲ متری عرض : ۱۰ متری قطر میدان : ____ مساحت (بوستان ، فضاهای فرهنگی ، ورزشی و ...) :

3- تاریخچه نام معبر(توضیح کامل و قابل قبول)

4- نشانی دقیق معبر : **فلکه دوم تهرانپارس- خ جشنواره (شهید ناهیدی) – خ ش معینی نژاد – شهرک شاهد – کوچه یکم**

5- نشانی دقیق محل سکونت خانواده شهید: **فلکه دوم تهرانپارس- خ جشنواره (شهید ناهیدی) – خ ش معینی نژاد – شهرک شاهد – کوچه یکم پ 9**

6 – آیا خانواده شهید دیگری در معبر مورد نظر ساکن می باشد؟**خیر**

7- نام معابر اطراف: شمال **شهید رئوفی (کوچه دوم)** جنوب **شهید ناهیدی** شرق **شهید معینی نژاد** غرب **بلوار شاهد**

8- اسامی قبلی معبر به ترتیب قدمت: 1- 2- 3-

9- تعداد خانوار ساکن در معبر :

10- نام پیشنهادی در چه مناطقی از شهر تهران تکرار شده است ؟ (پاسخ کتبی استعلام از سایر مناطق ضمیمه فرم باشد)

11- توضیحات ضروری:

12- کادر زیر توسط خانواده محترم شهید تکمیل گردد.

اینجانب والدین / همسر/ برادر / خواهر شهید ، به منظور احترام به حقوق سایر شهداء،متعهد می گردم که قبلاًهیچ معبر/ میدان/ بوستانی ، پل و مکانی در سطح شهر تهران به نام شهید مورد نظر نامگذاری نگردیده است. لذا در صورتی که خلاف این امر ثابت شود شهرداری تهران مجاز به تغییر نام معبر یا مکان مزبور می باشد.

نام و نام خانوادگی سجاد داودآبادی امضاء

تاریخ ۹۴/۳/۲۵

نقشه دستی

شمال ۱۸۲ شرقی (شهید رضایی)

بلوار شاهد

شهید معینی نژاد

چهار اسرا الشهداء

شهید رئوفی

کوچه بلوار

تکمیل کنندگان برگه:

1- کتایون حسن پور امضاء

2- امضاء

تأیید و گواهی مسئول ذیربط :پیمان ضیایی امضاء

سمت

شهردار منطقه 4 تهران سید امیر عباس بهاری

مهر و امضاء

۲۰

"نقشه معبر به پیوست می باشد"

کمیسیون نامگذاری معابر و اماکن عمومی

برگه مشخصات

۱- نوع معبر: میدان ☐ بزرگراه ☐ بلوار ☐ خیابان ☐ کوچه ☐ بن بست ☐ پل ☑ غیره با ذکر نام .....

۲- ابعاد: طول: متر عرض: ۴۵ متری قطر میدان: - مساحت (بوستان، فضاهای فرهنگی، ورزشی و غیره):

۳- تاریخچه نام معبر (توضیح کامل و قابل قبول):

۴- نشانی دقیق معبر: پل روگذر نیایش (بزرگراه بلوار اشرفی اصفهانی)

۵- نشانی دقیق محل سکونت خانواده شهید: اشرفی اصفهانی - چهار دیواری - شرکت نفت خیابان ۱۵ ساختمان گل سرخ

۶- آیا خانواده شهید دیگری در معبر مورد نظر ساکن می باشد؟ خیر

۷- نام معابر اطراف: شمال: اشرفی اصفهانی جنوب: - اشرفی اصفهانی شرق: نیایش غرب: نیایش

۸- اسامی قبلی معبر به ترتیب قدمت:

۹- تعداد خانوار ساکن در معبر:

۱۰- نام پیشنهادی در چه مناطقی از شهر تهران تکرار شده است؟ (پاسخ کتبی استعلام از سایر مناطق ضمیمه فرم باشد)

۱۱- توضیحات ضروری:

۱۲- کادر زیر توسط خانواده محترم شهید تکمیل گردد.

اینجانب والدین/همسر/برادر/ خواهر شهید فرزند شهید به منظور احترام به حقوق سایر شهدا متعهد می گردم که قبلاً هیچ معبر / میدان /بوستان/پل و مکانی در سطح شهر تهران به نام شهید مورد نظر نامگذاری نگردیده است. لذا در صورتی که خلاف این امر ثابت شود شهرداری تهران مجاز به تغییر نام معبر یا مکان مزبور می باشد

نام و نام خانوادگی: مهناز مهدی زاده

امضاء:

۴۴۸۲۳۵۳۶

نخ:

نقشه دستی

شمال

بلوار اشرفی اصفهانی

شهید آبشناسان

شهید آبشناسان

تکمیل کنندگان برگه

۱- حمید توکل امضاء:

۲- حسین سلوک امضاء:

تائید و گواهی مسئول ذیربط

سمت امضاء

شهردار منطقه تهران

مهر و امضاء:

کمیسیون نامگذاری معابر و اماکن عمومی

برگهٔ مشخصات

۱- نوع معبر : خیابان میدان ☐ بزرگراه ☐ بلوار ☐ خیابان ☐ کوچه ☑ بن بست ☐ پل ☐ غیره با ذکر نام .....

۲- ابعاد : طول ۴۳۳M عرض ۸M قطر/ شعاع : مساحت :

۳- تاریخچه نام معبر(توضیح): خیابان ۲۳ یوسف آباد

۴- نشانی دقیق معبر : یوسف آباد ، خیابان ۲۳

۵- نشانی دقیق محل سکونت خانواده شهید: یوسف آباد ، خ ۲۳ ، خ بوج ، پ ۲۶ ، واحد ۲

۶ - آیا خانواده شهید دیگری در معبر مورد نظر ساکن می باشد؟ بلی

۷- نام معابر اطراف: شمال خ ۲۵ یوسف آباد جنوب خ ۲۱ یوسف آباد شرق شهید جهان آرا غرب اتوبان کردستان

۸- اسامی قبلی معبر به ترتیب قدمت: ۱- ۲- ۳-

۹- تعداد خانوار ساکن در معبر :

۱۰- توضیحات ضروری:

۱۱- کادر زیر توسط خانواده محترم شهید تکمیل گردد.

اینجانب والدین / همسر/ برادر / خواهر شهید متعهد می گردم که قبلاًهیچ معبر/ میدان/ بوستان ، پل و مکانی در سطح شهر تهران به نام شهید مورد نظر نامگذاری نگردیده است. لذا در صورتی که خلاف این امر ثابت شود شهرداری تهران مجاز به تغییر نام معبر یا مکان مزبور می باشد.

نام و نام خانوادگی امضاء

تاریخ

نقشه دستی

شمال

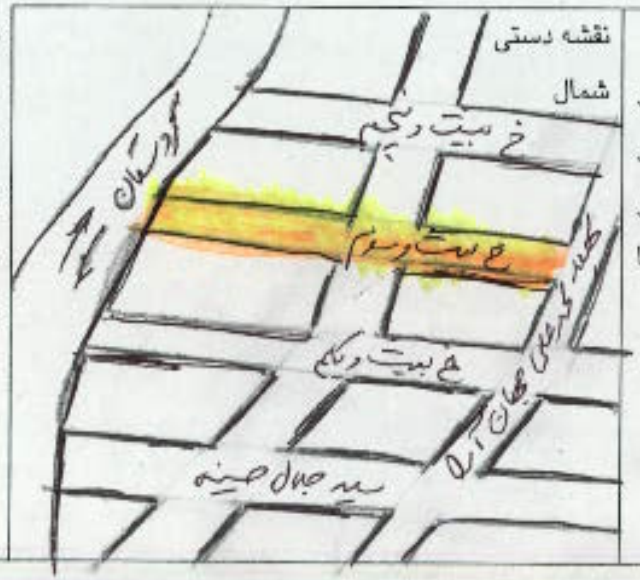

تکمیل کنندگان برگه:

۱- محمد مربلی اسمعیل امضاء

۲- امضاء

تأیید و گواهی مسئول ذیربط : محمدحسین بناهی امل امضاء

سمت مدیر روابط عمومی

شهردار منطقه شش تهران

عظیم بابائی مهر و امضاء

کمیسیون نامگذاری معابر و اماکن عمومی

برگهٔ مشخصات

۱- نوع معبر : میدان ☐ بزرگراه ☐ بلوار ☐ خیابان ☐ کوچه ☐ بن بست ☐ پل ☐ غیره با ذکر نام .....

۲- ابعاد : طول ۲۰ متر عرض : ۱/۵ متر قطر میدان : مساحت (بوستان ، فضاهای فرهنگی ، ورزشی و ...) :

۳- تاریخچه نام معبر(توضیح کامل و قابل قبول) : بنام فتح اله معمار یکی از اشخاصی که از قدیم جزو اولین کسانی بوده که در این محل زندگی می کرده است

٤- نشانی دقیق معبر : خاوران خیابان انورزاده خیابان بیدار نژاد بن بست فتح اله

٥- نشانی دقیق محل سکونت خانواده شهید: خاوران – خ انورزاده خ بیدارنژاد بن بست معمار فتح اله پلاک ٦ ٦- آیا خانواده شهید دیگری در معبر مورد نظر ساکن می باشد؟ خیر

۷- نام معابر اطراف: شمال : بن بست جنوب : خیابان بیدارنژاد شرق : بن بست ☐ غرب : بن بست ☐

۸- اسامی قبلی معبر به ترتیب قدمت: ۱- ۲- ۳-

۹- تعداد خانوار ساکن در معبر : ۱۰- نام پیشنهادی در چه مناطقی از شهر تهران تکرار شده است ؟ (پاسخ کلیه استعلام از سایر مناطق ضمیمه فرم باشد)

۱۱- توضیحات ضروری:

۱۲- کادر زیر توسط خانواده محترم شهید تکمیل گردد.

اینجانب والدین شهید : **محمد مهجور**

به منظور احترام به حقوق سایر شهداء،متعهد می گردم که قبلاًهیچ معبر/ میدان/ بوستانی ، پل و مکانی در سطح شهر تهران به نام شهید مورد نظر نامگذاری نگردیده است. لذا در صورتی که خلاف این امر ثابت شود شهرداری تهران مجاز به تغییر نام معبر یا مکان مزبور می باشد.

نام و نام خانوادگی زهرا علی کائی داودی(مادرشهید)

امضاء

تاریخ

نقشه دستی

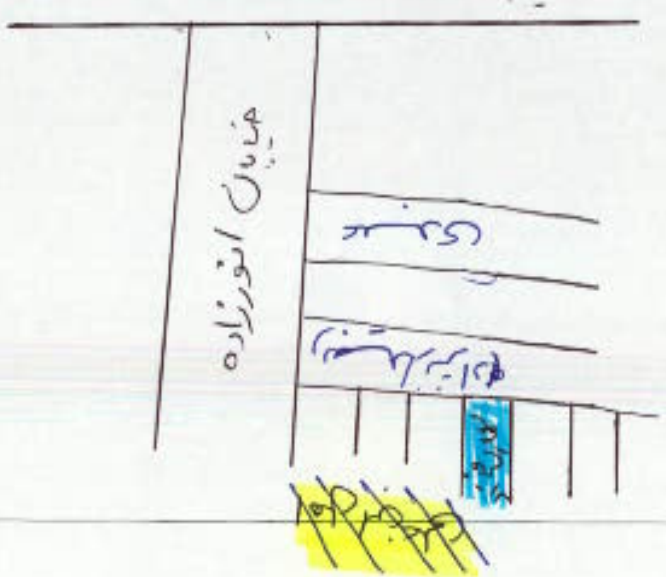

تکمیل کنندگان برگه:

فریده جهانی فر (مسئول نامگذاری معابر منطقه)

تأیید و گواهی مسئول ذیربط : صدیقه محمدبیگی مدیر روابط عمومی

شهردار منطقه ۱۵ تهران

مهر و امضا

کمیسیون نامگذاری معابر و اماکن عمومی

برگهٔ مشخصات

۱- نوع معبر : میدان بزرگراه بلوار خیابان کوچه بن بست پل غیره با ذکر نام .....

۲- ابعاد : طول ۵۰۰ متر عرض : ۱۲ متر قطر میدان : مساحت (بوستان ، فضاهای فرهنگی ، ورزشی و ...) :

۳- تاریخچه نام معبر(توضیح کامل و قابل قبول) سرانس کوچه های این محل بنام نصر شماره گذاری شده است مثل نصر (۱) – نصر(۲) و ....

۴- نشانی دقیق معبر : خیابان نبرد ۲۵ متری شاهد – کوچه نصر یک ۵- نشانی دقیق محل سکونت خانواده شهید: خیابان نبرد – ۳۵ متری شاهد – کوچه نصر یک – مجتمع نسترن واحد ۳

۶ - آیا خانواده شهید دیگری در معبر مورد نظر ساکن می باشد؟ خیر

۷- نام معابر اطراف: شمال خیابان شهید ده حقی جنوب شهید ابراهیمی (نصر ۲) شرق ۲۵ متری شاهد غرب مالک اشتر

۸- اسامی قبلی معبر به ترتیب قدمت: ۱- ۲- ۳-

۹- تعداد خانوار ساکن در معبر : تقریبا ۲۰۰ خانوار

۱۰- نام پیشنهادی در چه مناطقی از شهر تهران تکرار شده است ؟ (پاسخ کتبی استعلام از سایر مناطق ضمیمه فرم باشد)

۱۱- توضیحات ضروری:

۱۲- کادر زیر توسط خانواده محترم شهید تکمیل گردد.

اینجانب خواهر شهید سرهنگ مرتضی رحیمی

به منظور احترام به حقوق سایر شهداء متعهد می گردم که قبلاًهیچ معبر/ میدان/ بوستانی ، پل و مکانی در سطح شهر تهران به نام شهید مورد نظر نامگذاری نگردیده است. لذا در صورتی که خلاف این امر ثابت شود شهرداری تهران مجاز به تغییر نام معبر یا مکان مزبور می باشد.

نام و نام خانوادگی معصومه رحیمی امضاء

تاریخ

نقشه دستی

تکمیل کنندگان برگه:

۱- امضاء

۲- امضاء

تأیید و گواهی مسئول ذیربط : سمت : امضاء

شهردار منطقه ۱۵ تهران

مهر و امضاء

نکته : معبر پیشنهادی و محل سکونت خانواده شهید بروی نقشه و کروکی مشخص گردد (از یکی از بن بست ها برای نامگذاری استفاده شود)

کمیسیون نامگذاری معابر و اماکن عمومی

برگهٔ مشخصات

۱- نوع معبر : میدان بزرگراه بلوار خیابان کوچه بن بست پل غیره با ذکر نام .....

۲- ابعاد : طول ۲۴ متر عرض : ۳ متر قطر میدان : مساحت (بوستان ، فضاهای فرهنگی ، ورزشی و ...) :

۳- تاریخچه نام معبر(توضیح کامل و قابل قبول) ۴۰ سال است که به همین نام می باشد و خانواده شهید نیز در این معبر سکنی دارند .

۴- نشانی دقیق معبر : خیابان شوش شرقی کوچه شهید برادران رفیعی بن بست مهناز ۵- نشانی دقیق محل سکونت خانواده شهید : خیابان شوش شرقی کوچه شهید برادران رفیعی بن بست مهناز پلاک ۱ واحد یک

(یا خانواده شهید دیگری در معبر مورد نظر ساکن می باشد؟ خیر

۷- نام معابر اطراف: شمال شوش جنوب خیابان خاکدوست شرق خ ۱۷ شهریور جنوبی غرب خ شهید رفیعی

۸- اسامی قبلی معبر به ترتیب قدمت: ۱- ۲- ۳-

۹- تعداد خانوار ساکن در معبر : ۱۶ خانوار

۱۰- نام پیشنهادی در چه مناطقی از شهر تهران تکرار شده است ؟ (پاسخ کتبی استعلام از سایر مناطق ضمیمه فرم باشد)

۱۱- توضیحات ضروری:

۱۲- کادر زیر توسط خانواده محترم شهید تکمیل گردد.

بن بست مهناز محل سکونت خانواده شهید

اینجانب فرزند شهید : حسین خلج زاده

بخطور احترام به حقوق سایر شهداء،متعهد می گردم که قبلاًهیچ معبر/ میدان/ بوستانی ، پل و مکانی در سطح شهر تهران به نام شهید مورد نظر نامگذاری نگردیده است. لذا در صورتی که خلاف این امر ثابت شود شهرداری تهران مجاز به تغییر نام معبر یا مکان مزبور می باشد.

نام و نام خانوادگی امضاء

تاریخ

نقشه دستی

شمال

تکمیل کنندگان برگه:

۱- امضاء

۲- مزیده جهانی فر - مسئول نامگذاری معابر امضاء

تایید و گواهی مسئول ذیربط :

سمت خانم صدیقه محمد تنگی - مدیر روابط عمومی امضاء

شهردار منطقه ۱۵ تهران

مهر و امضاء

جمهوری اسلامی ایران

شورای اسلامی شهر تهران

شماره : .....
تاریخ : .....
پیوست : .....

شناسه مصوبه : ۳۴-۲۰۱۰ **رده‌بندی مصوبه : (۱۳-۵/۱۸۸/ ۴/۹۴)**

گردش کار تصویب

در اجرای مفاد بند بیست و چهارم (۲۴) ماده هفتاد و یکم (۷۱) قانون تشکیلات، وظایف و انتخابات شوراهای اسلامی کشور و انتخاب شهرداران مصوب ۱۳۷۵/۳/۱ و آیین نامه نامگذاری و تغییر نام معابر و اماکن عمومی شهر تهران مصوب شصت و پنجمین جلسه دوره اول شورای اسلامی شهر تهران به تاریخ ۱۳۷۹/۱/۲۳ و مصوبه اصلاحی آیین نامه مذکور - ابلاغی به شماره ۱۶۰/۱۱۸۶/۱۸۹۴۱ به تاریخ ۸۷/۱۱/۲۴، موضوع تغییر نام و نامگذاری **۹** مورد از معابر و اماکن عمومی شهر تهران در سی و پنجمین جلسه کمیسیون نامگذاری (دوره چهارم) به تاریخ ۹۴/۴/۳۰ تصویب و به شماره ۱۶۰/۱۴۸۷۲ به تاریخ ۹۴/۶/۸ در دبیرخانه شورا ثبت و جهت طرح در صحن علنی در ردیف‌های پنجم تا سیزدهم دستور یکصد و هشتاد و هشتمین جلسه رسمی شورا منعقده به تاریخ ۹۴/۷/۷ قرار گرفت که نامگذاری و تغییر نام **کلیه موارد** با اکثریت آرای موافق (بیست رأی) اعضای شورای اسلامی شهر تهران (از بیست و دو عضو حاضر در جلسه در زمان رأی‌گیری) به تصویب رسید./م ۱۲۲/۹۴۴۴۲۶