شماره: ۱۷۰/۲۰۱۰_۳۳/۱۷۹۶۲
تاریخ: ۹۴/۷/۷
پیوست:

جمهوری اسلامی ایران

شورای اسلامی شهر تهران

بسمه تعالی

جناب آقای دکتر محمد باقر قالیباف
شهردار محترم تهران

سلام علیکم

پیرو صورتجلسه ارائه شده از سوی کمیسیون نامگذاری و تغییر نام معابر و اماکن عمومی شهر تهران (سی و سومین صورتجلسه کمیسیون) به شماره ثبت ۱۶۰/۱۴۲۵۵ به تاریخ ۹۴/۶/۲ به پیوست متن مصوبه « نامگذاری و تغییر نام (۸) مورد از معابر و اماکن عمومی شهر تهران » را که در یکصد و هشتاد و یکمین جلسه رسمی شورای اسلامی شهر تهران منعقده به تاریخ سه‌شنبه هفدهم شهریورماه سال ۱۳۹۴ با اکثریت آرای موافق (هجده رأی) اعضای شورای اسلامی شهر تهران (از بیست و سه عضو حاضر در جلسه در زمان رأی‌گیری) به تصویب رسیده است، جهت استحضار و اقدام لازم ایفاد و ارسال می‌نماید.

بدیهی است وفق ماده هشتادم (۸۰) قانون تشکیلات، وظایف و انتخابات شوراهای اسلامی کشور و انتخاب شهرداران مصوب ۱۳۷۵/۳/۱ و اصلاحات بعدی آن، مصوبه مزبور در صورتی که تا دو هفته پس از تاریخ ابلاغ مورد اعتراض مسئولین ذیربط قرار نگیرد لازم‌الاجرا خواهد بود. /ب ۱۳۱/۹۴۴۴۲۴

با احترام
مهدی چمران
رئیس شورای اسلامی شهر تهران

رونوشت:

- رئیس محترم مجمع نمایندگان استان تهران در مجلس شورای اسلامی جهت استحضار و ابلاغ به نمایندگان محترم مردم تهران.
- فرماندار محترم تهران جهت استحضار.
- رئیس محترم شورای اسلامی استان تهران جهت استحضار.
- رئیس محترم کمیسیون نامگذاری و تغییر نام معابر و اماکن عمومی شهر تهران جهت استحضار.
- روابط عمومی و بین‌الملل شورای اسلامی شهر تهران جهت درج در پایگاه اینترنتی شورا.
- اداره مصوبات (۱۳۱ن ـ شناسه: ۳۳-۲۰۱۰).

نشانی: ضلع جنوبی پارک شهر، خیابان بهشت، ساختمان شورای اسلامی شهر تهران تلفن: ۵۵۸۱۱۱۱۰ نمابر: ۵۵۸۱۲۰۹۳ صندوق پستی: ۱۱۳۶۵/۴۳۸۹ http://shora.tehran.ir

جمهوری اسلامی ایران

شورای اسلامی شهر تهران

شماره: .....
تاریخ: .....
پیوست: .....

مشخصات مصوبه

نامگذاری و تغییر نام هشت (۸) مورد

از معابر و اماکن عمومی شهر تهران

(مشتمل بر ماده واحده و نقشه‌های جانمایی)
به انضمام گردش کار تصویب

شناسه سنواتی : ۳۳-۲۰۱۰
رده‌بندی مصوبه : (۱۳-۶/۱۸۱/۹۴/۴)

مصوب یکصد و هشتاد و یکمین جلسه رسمی - علنی - عادی
شورای اسلامی شهرتهران (دوره چهارم)
به تاریخ سه شنبه هفدهم شهریورماه
سال ۱۳۹۴

این مصوبه در پایگاه اینترنتی شورای اسلامی شهر تهران به نشانی http:// shoratehran.ir قابل دسترسی است.

نشانی: ضلع جنوبی پارک شهر، خیابان بهشت، ساختمان شورای اسلامی شهر تهران تلفن: ۵۵۸۱۱۱۱۰ نمابر: ۵۵۸۱۲۰۹۳ صندوق پستی: ۱۱۳۶۵/۲۳۸۹ http://shora.tehran.ir

جمهوری اسلامی ایران

شورای اسلامی شهر تهران

شماره: .....
تاریخ: .....
پیوست: .....

شناسه مصوبه : ۳۳-۲۰۱۰ **رده‌بندی مصوبه : (۱۳-۶/۱۸۱/ ۴/۹۴)**

ماده واحده:

از تاریخ ابلاغ این مصوبه معابر و اماکن عمومی به شرح ردیف‌های ذیل (۸ مورد)که موقعیت آن‌ها بر اساس نقشه‌های پیوست می‌باشد نامگذاری یا تغییر نام داده می‌شوند: ۱۳۱/۹۲۲۲۲۲ م

۱- تغییرنام بوستان یاس در محدوده مناطق ۱ و ۴ شهرداری تهران واقع در بزرگراه شهید بابایی به نام **یاس فاطمی .**

۲- نامگذاری پل فاقدنام در محدوده منطقه ۲ شهرداری تهران واقع در تقاطع بزرگراه نیایش و بلوار شهرداری (جنوبی) به نام **شهیدان ولیزاده (حاجی بابا، اصغر، امیر) .**

۳- نامگذاری پل فاقدنام در محدوده منطقه ۲ شهرداری تهران واقع در تقاطع بزرگراه شهید همت غرب و بزرگراه شیخ فضل اله نوری به نام **سرلشکر خلبان غلامرضا رنجبران .**

۴- نامگذاری کوچه ۳۹ واقع در محدوده منطقه ۲ شهرداری تهران حدفاصل خیابان شهید عابدی تا انتهای معبر به نام **شهید محمدمهدی تفرشی راد (با حفظ شماره) .**

۵- نامگذاری پل فاقدنام در محدوده منطقه ۴ شهرداری تهران واقع در تقاطع هنگام و بزرگراه شهید زین الدین به نام **شهیدان ابوالمعالی (سیدمحمدسعید، سیدمجید، سیداحمد) .**

۶- تغییر نام ایستگاه مترو مصلی در محدوده منطقه ۷ شهرداری تهران واقع در بزرگراه رسالت به نام **ایستگاه مصلای امام خمینی (ره) .**

۷- تغییر نام کوچه های سنبل، درختی دوم و سوم و باران (در یک امتداد) واقع در محدوده منطقه ۱۸ شهرداری تهران حدفاصل خیابان اسوه تا خیابان ۱۵ متری کرمی به نام **شهیدان شوندی (عباس و محمد) .**

۸- تغییر نام بوستان قوری چای در محدوده منطقه ۲۱ شهرداری تهران واقع در ضلع جنوب اتوبان تهران - کرج بعد از پیکان شهر به نام **حضرت خدیجه (س).**

نشانی: ضلع جنوبی پارک شهر، خیابان بهشت، ساختمان شورای اسلامی شهر تهران، تلفن: ۵۵۸۱۱۱۱، نمابر: ۵۵۸۱۲۰۹۳، صندوق پستی: ۱۳۶۵/۴۳۸۹ http://shora.tehran.ir

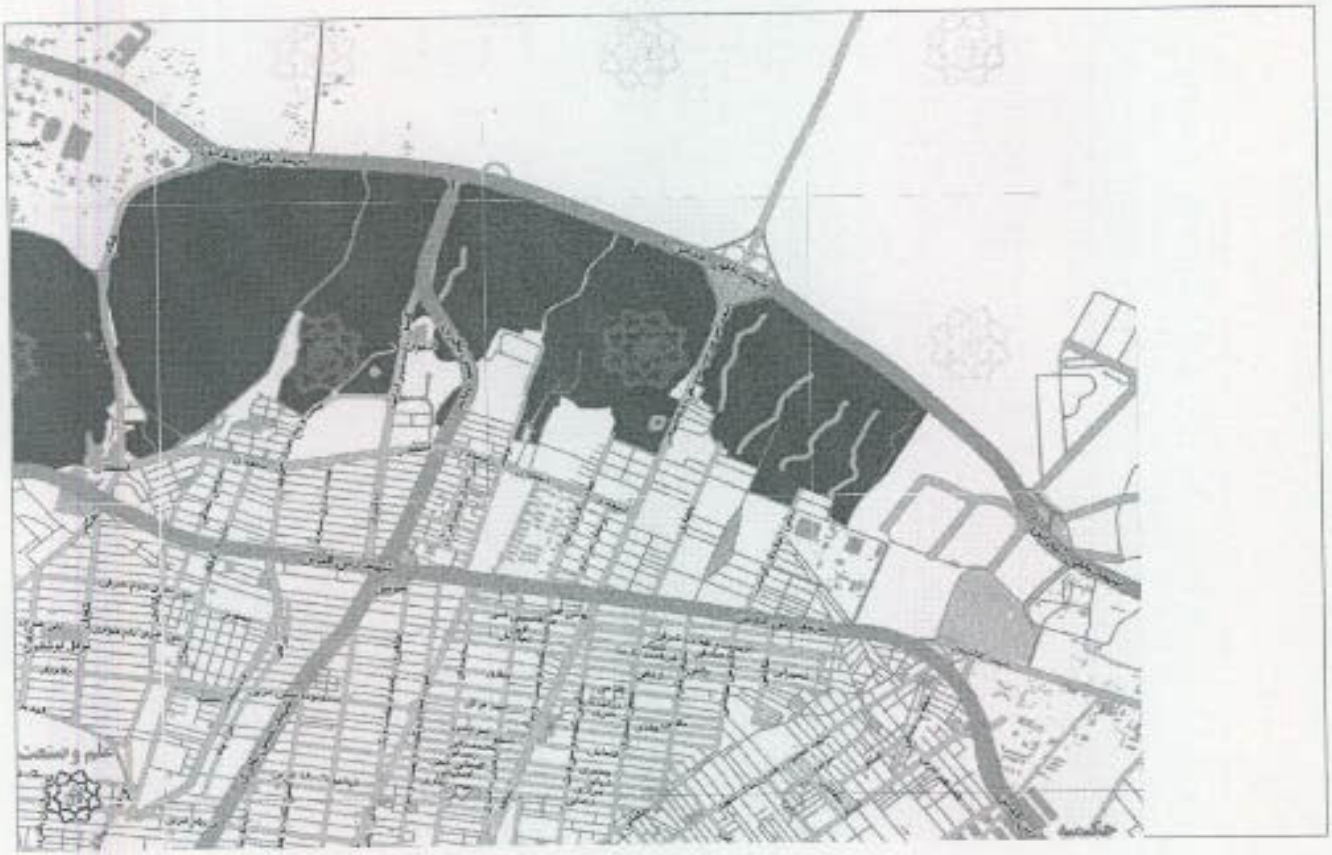
علم و صنعت

تاریخ:
شماره:
پیوست:

منطقه ۲
روابط عمومی

تاریخ:

شماره:

پیوست:

منطقه ۲
روابط عمومی

N
W E
S

معبر مورد نظر

تاریخ:
شماره:
پیوست:

منطقه ۲
روابط عمومی

اه برق

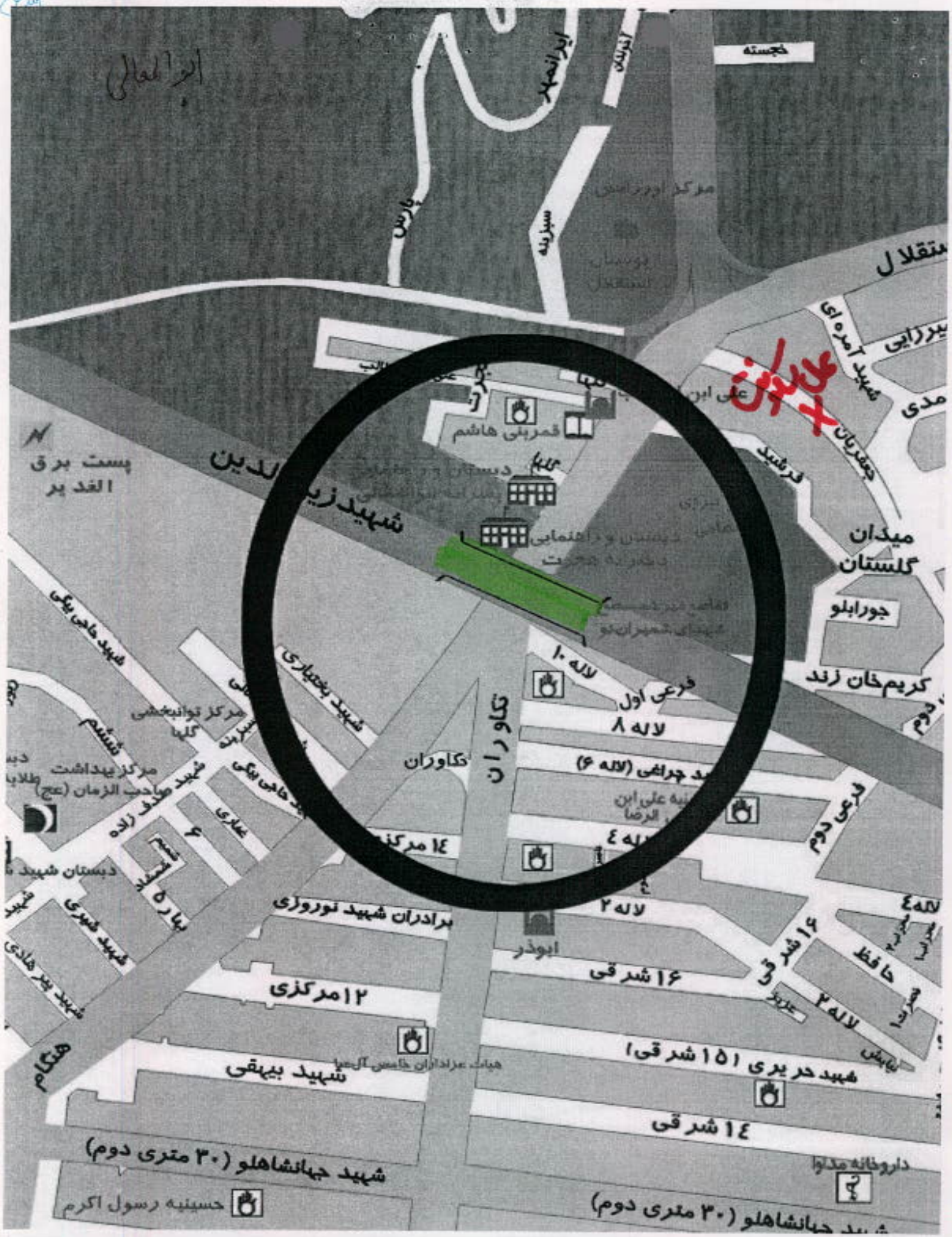
ابوالمعالی
خجسته
ایرانمهر
آذربایجان
پارس
سبزه
مرکز اورژانس
بوستان استقلال
استقلال
شهید آمره ای
جعفریان
فرشید
میدان گلستان
جورابلو
کریم‌خان زند
علی ابن
قمربنی هاشم
پست برق الغدیر
شهید زین الدین
دبستان و راهنمایی
شهید حاجی بیگی
شهید بختیاری
مرکز توانبخشی گلها
مرکز بهداشت
شهید صاحب الزمان (عج)
تکاوران
لاله ۱۰
فرعی اول
لاله ۸
لاله ۴
فرعی دوم
۱۴ مرکزی
برادران شهید نوروزی
ابوذر
لاله ۲
۱۶ شرقی
حافظ
۱۲ مرکزی
شهید بیهقی
شهید حریری ۱۵ شرقی
۱۴ شرقی
شهید جهانشاهلو (۳۰ متری دوم)
داروخانه مدلوا
حسینیه رسول اکرم
هنگام

رفت آمد های غیر ضروری را کم کنیم تا ترافیک کمتری داشته باشیم. وسایل حمل و نقل عمومی ب

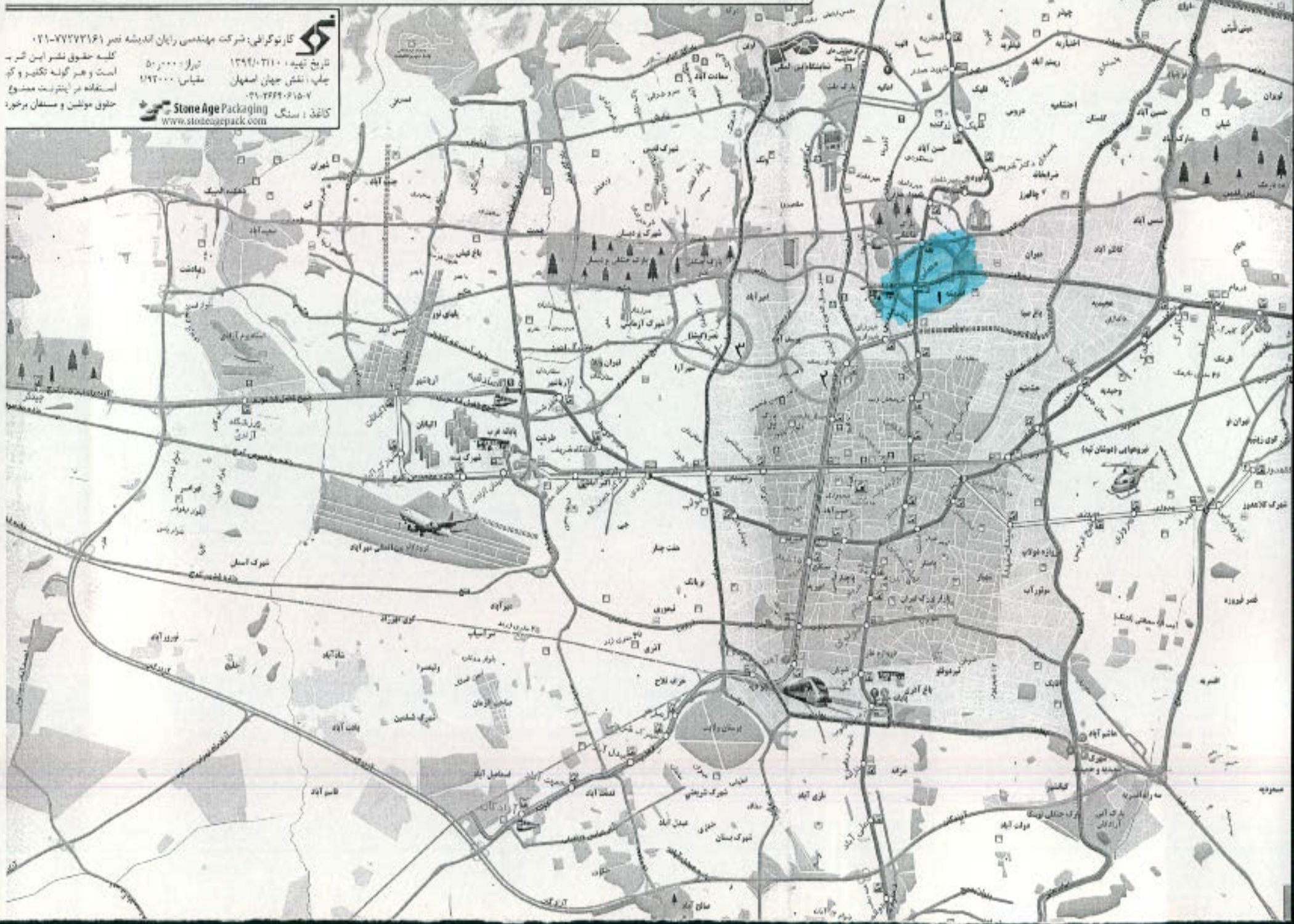
کارتوگرافی: شرکت مهندسی رایان اندیشه نصر ۰۲۱-۷۷۲۷۳۱۶۱
تاریخ تهیه: ۱۳۹۹/۰۳/۱۰
چاپ: نقش جهان اصفهان
۰۳۱-۳۶۶۹۰۶۱۵-۷
تیراژ: ۵۰,۰۰۰
مقیاس: ۱/۹۲۰۰۰
کاغذ: سنگ
Stone Age Packaging
www.stoneagepack.com
کلیه حقوق نشر این اثر
است و هر گونه تکثیر و کپ
استفاده در اینترنت ممنوع
حقوق مولفین و مسئولان برخور
تجریش
شهرک غرب
شهرک آزادی
شهرک اسلامی
شهرک ولیعصر
شهرک شهید
شهرک آرژانتین
شهرک پیروزی
شهرک گلاهک
شهرک شریعتی
شهرک بسیج
شهرک آزادگان
شهرک ارم
شهرک آسمان
شهرک شاهین
شهرک نیلوفر
شهرک ارمغان
شهرک نسیم
شهرک ولیعصر
شهرک ۱۵ خرداد
شهرک ۱۷ شهریور
شهرک ۲۲ بهمن
شهرک ۲۲ بهمن
شهرک ۲۲ بهمن

شوندی

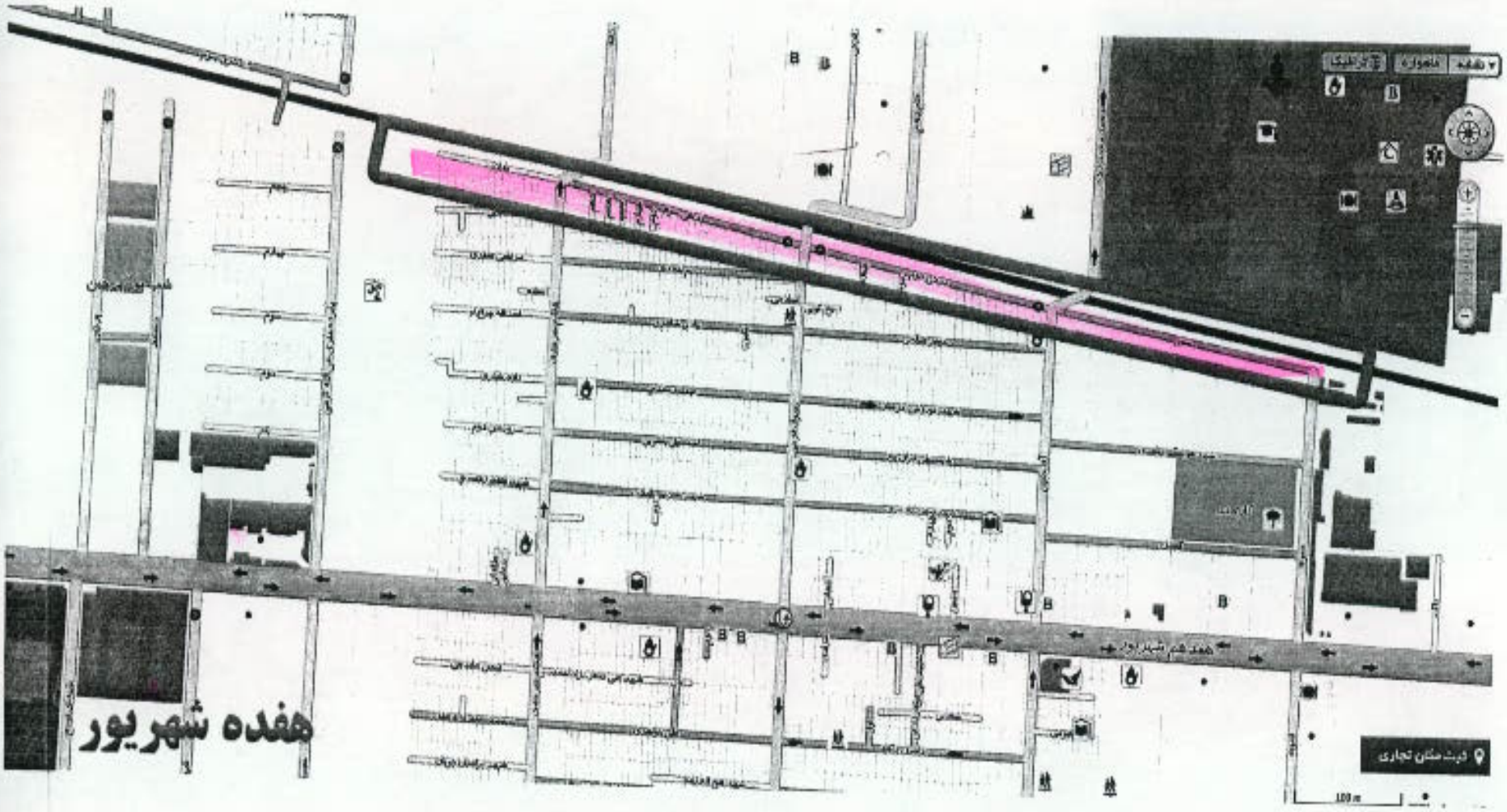

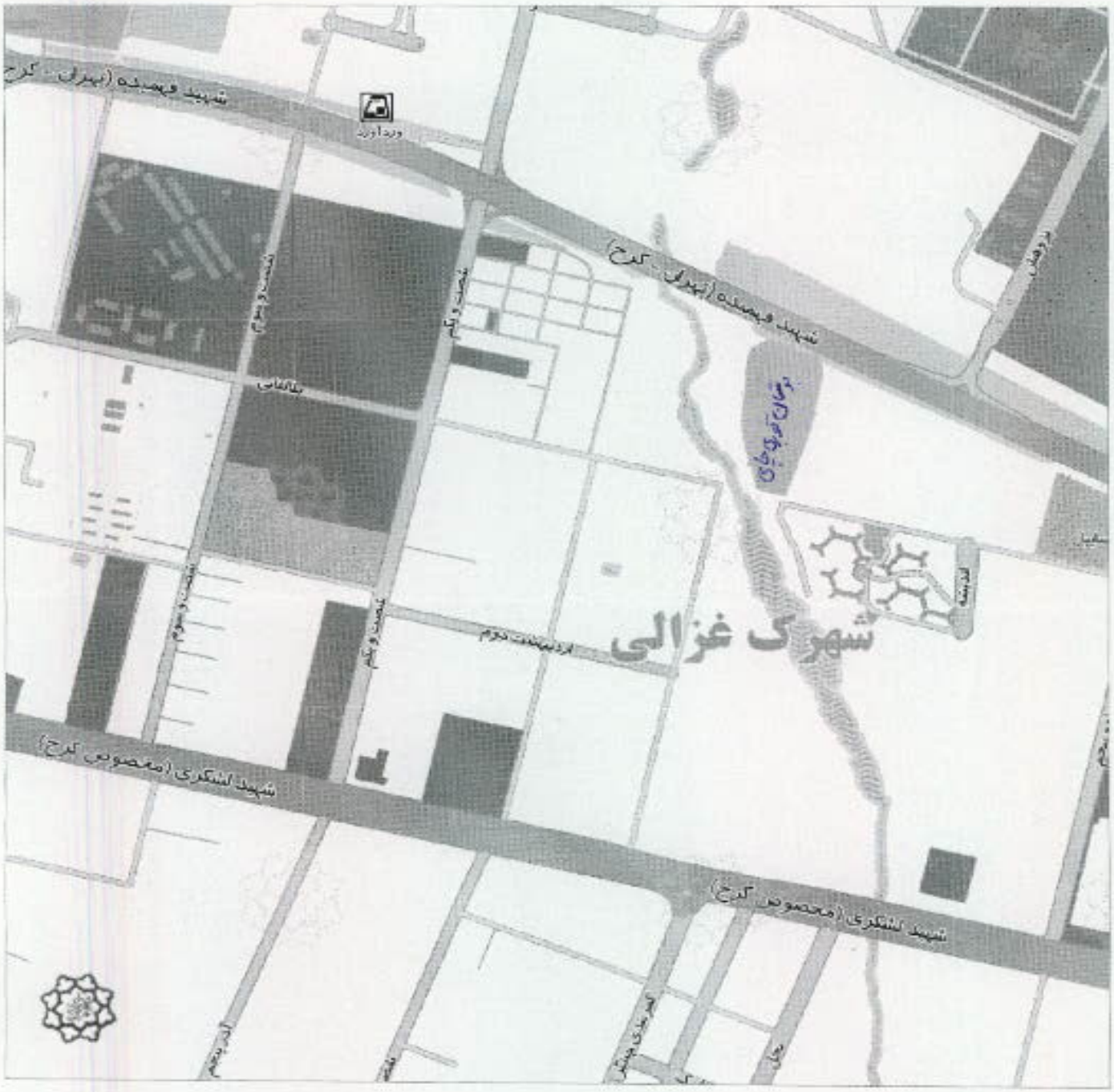
شهید فهمیده (نبوی - کرج)
وردآورد
شهید فهمیده (نبوی - کرج)
شهید لشکری (مخصوص کرج)
شهید لشکری (مخصوص کرج)
شهرک غزالی

کمیسیون نامگذاری معابر و اماکن عمومی

برگهٔ مشخصات

1- نوع معبر : میدان ☐ بزرگراه ☐ بلوار ☐ خیابان ☐ کوچه ☐ بن بست ☐ پل ☐ غیره با ذکر نام ..... بوستان پل .

2- ابعاد : طول عرض : قطر میدان : مساحت (بوستان ، فضاهای فرهنگی ، ورزشی و ...) : قسمت مربوط به منطقه یک

۸۰۰ هکتار .

3- تاریخچه نام معبر(توضیح کامل و قابل قبول)

4- نشانی دقیق معبر : بزرگراه شهید ... - بعد از پل آتش از سمت شرق)

5- نشانی دقیق محل سکونت خانواده شهید:

6 - آیا خانواده شهید دیگری در معبر مورد نظر ساکن می باشد؟

7- نام معابر اطراف: شمال آتش - فشار جنوب ... شرق آتش غرب صاحب .

8- اسامی قبلی معبر به ترتیب قدمت: 1- 2- 3-

9- تعداد خانوار ساکن در معبر :

10- نام پیشنهادی در چه مناطقی از شهر تهران تکرار شده است ؟ (پاسخ کتبی استعلام از سایر مناطق ضمیمه فرم باشد)

11- توضیحات ضروری: قسمت مربوط به منطقه یک ۸۰۰ هکتار می باشد و مابقی در اختیار منطقه ۴ می باشد که اطلاعی از آن موجود نیست .

12- کادر زیر توسط خانواده محترم شهید تکمیل گردد.

اینجانب والدین / همسر / برادر / خواهر شهید ، به منظور احترام به حقوق سایر شهداء،متعهد می گردم که قبلاً هیچ معبر/ میدان/ بوستانی ، پل و مکانی در سطح شهر تهران به نام شهید مورد نظر نامگذاری نگردیده است. لذا در صورتی که خلاف این امر ثابت شود شهرداری تهران مجاز به تغییر نام معبر یا مکان مزبور می باشد.

نام و نام خانوادگی امضاء

تاریخ

نقشه دستی

شمال

1

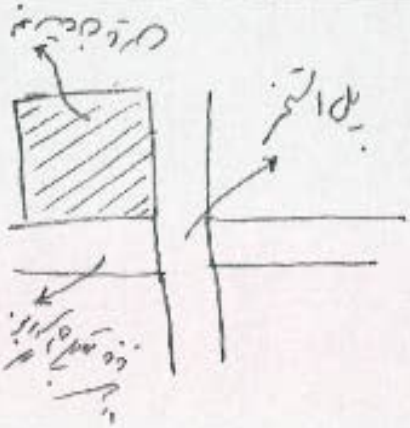

تکمیل کنندگان برگ:

1- محمدرضا ... امضاء

2- امضاء

تأیید و گواهی مسئول ذیربط :

سمت

شهردار منطقه تهران

مهر و امضاء

نکته : معبر پیشنهادی و محل سکونت خانواده شهید بروی نقشه و کروکی مشخص گردد.

کمیسیون نامگذاری معابر و اماکن عمومی،برگه مشخصات

✓ ۱- **نوع معبر:** میدان بزرگراه بلوار خیابان کوچه بن بست پل غیره با ذکر نام ———

۲- ابعاد: طول: ۴۰ عرض: ۲۰ قطر/ شعاع: ۴.۵ ارتفاع مساحت:

۳- تاریخچه نام معبر (توضیح): فاقد نام

۴- نشانی دقیق معبر: پل واقع در بزرگراه نیایش و بلوار شهرداری جنوب

۵- نشانی دقیق محل سکونت خانواده شهید: سعادت آباد، خیابان ۳۱غربی، پلاک ۵۴ تلفن : ۸۸۶۹۴۵۳۵

۶- آیا خانواده شهید دیگری در معبر مورد نظر ساکن می باشد؟ خیر

۷- نام معابر اطراف: شمال: ——— جنوب: ——— شرق: ——— غرب: ———

۸- اسامی قبلی معبر به ترتیب قدمت: ۱- ۲- ۳-

۹- تعداد خانوار ساکن در معبر: ___

۱۰- توضیحات ضروری :

۱۱- کادر زیر توسط خانواده محترم شهید تکمیل گردد.

اینجانب والدین/همسر/برادر/خواهر شهیدان ولیرادم متعهد می گردم که قبلاً هیچ معبر/میدان/بوستان،پل و مکانی در سطح شهر تهران به نام شهید مورد نظر نامگذاری نگردیده است.لذا در صورتی که خلاف این امر ثابت شود شهرداری تهران مجاز به تغییر نام معبر یا مکان مذبور می باشد.

نام و نام خانوادگی امضاء

تاریخ

نقشه دستی

شمال

تکمیل کنندگان برگه:

۱- ناهید فرماند امضاء

۲- بهناز آریافر امضاء

تایید و گواهی مسئول ذیربط:

سمت امضاء

شهردار منطقه ۲ تهران

مهر و امضاء

کمیسیون نامگذاری معابر و اماکن عمومی،برگه مشخصات

✓ ۱- **نوع معبر:** میدان بزرگراه بلوار خیابان کوچه بن بست پل غیره با ذکر نام ———

۲- ابعاد: طول: ۴۰ عرض: ۲۰ قطر/ شعاع: ۴.۵ ارتفاع مساحت:

۳- تاریخچه نام معبر (توضیح): فاقد نام

۴- نشانی دقیق معبر: پل واقع در بزرگراه شهید همت غرب به شیخ فضل الله جنوب

۵- نشانی دقیق محل سکونت خانواده شهید: شهرک غرب، خیابان سیمای ایران، مجتمع پردیسان، ارغوان دو، شماره ۴۳ تلفن : ۰۹۱۲۵۲۷۴۹۹۶

۶- آیا خانواده شهید دیگری در معبر مورد نظر ساکن می باشد؟ خیر

۷- نام معابر اطراف: شمال: ——— جنوب: ——— شرق: ——— غرب: ———

۸- اسامی قبلی معبر به ترتیب قدمت: ۱- ۲- ۳-

۹- تعداد خانوار ساکن در معبر: ___

۱۰- توضیحات ضروری :

۱۱- کادر زیر توسط خانواده محترم شهید تکمیل گردد.

اینجانب والدین/همسر/برادر/خواهر شهید سرلشگر خلبان غلامرضا رجبیران متعهد می گردم که قبلاً هیچ معبر/میدان/بوستان،پل و مکانی در سطح شهر تهران به نام شهید مورد نظر نامگذاری نگردیده است.لذا در صورتی که خلاف این امر ثابت شود شهرداری تهران مجاز به تغییر نام معبر یا مکان مذبور می باشد.

نام و نام خانوادگی امضاء

تاریخ

نقشه دستی

شمال

معبر مورد نظر

تکمیل کنندگان برگه:

۱- ناهید فرماند امضاء

۲- بهناز آریافر امضاء

تایید و گواهی مسئول ذیربط:

سمت امضاء

شهردار منطقه ۲ تهران

مهر و امضاء

کمیسیون نامگذاری معابر و اماکن عمومی،برگه مشخصات

✓ ۱- **نوع معبر:** میدان بزرگراه بلوار خیابان **کوچه** بن بست پل غیره با ذکر نام ———

۲- ابعاد: طول: ۶۰ عرض: ۸ قطر / شعاع: مساحت: ۴۸۰

۳- تاریخچه نام معبر (توضیح): با توجه به استعلام محلی و ناحیه مورد نظر کوچه ۳۹ از اسامی قدیمی است و با توجه به نامگذاری خیابان شهید عابدی بر اساس شماره گذاری نامگذاری با حفظ شماره بلامانع است.

۴- نشانی دقیق معبر: کوچه ۳۹ ۵- نشانی دقیق محل سکونت خانواده شهید: (کوچه فوق) سعادت آباد، بلوار پاکنژاد شمالی، میدان بهرود، خیابان شهید عابدی، کوچه ۳۹، پلاک ۱۲ تلفن : ۰۹۱۲۷۹۰۳۶۹۶

سعادت آباد، بلوار پاکنژاد شمالی، میدان بهرود، خیابان شهید عابدی (حدفاصل خیابان شهید عابدی تا انتهای معبر) ۶- آیا خانواده شهید دیگری در معبر مورد نظر ساکن می باشد؟ خیر

۷- نام معابر اطراف: شمال: ——— جنوب: ——— شرق: خیابان شهید عابدی غرب: ———

۸- اسامی قبلی معبر به ترتیب قدمت: ۱- ۲- ۳-

۹- تعداد خانوار ساکن در معبر: حدود ۱۱۰ خانوار

۱۰- توضیحات ضروری :

۱۱- کادر زیر توسط خانواده محترم شهید تکمیل گردد.

اینجانب والدین/همسر/برادر/خواهر شهید مهندس محمد مهدی قرشی راد متعهد می گردم که قبلاً هیچ معبر/میدان/بوستان،پل و مکانی در سطح شهر تهران به نام شهید مورد نظر نامگذاری نگردیده است.لذا در صورتی که خلاف این امر ثابت شود شهرداری تهران مجاز به تغییر نام معبر یا مکان مذبور می باشد.

نام و نام خانوادگی امضاء

تاریخ

نقشه دستی

شمال

معبر مورد نظر

تکمیل کنندگان برگه:

۱- ناهید فرماند امضاء

۲- بهناز آریافر امضاء

تایید و گواهی مسئول ذیربط:

سمت

شهردار منطقه ۲ تهران

امضاء

مهر و امضاء

کمیسیون نامگذاری معابر و اماکن عمومی

برگهٔ مشخصات

۱- نوع معبر: پل روگذر ☐ میدان ☐ بزرگراه ☐ بلوار ☐ خیابان ☐ کوچه ☐ بن بست ☑ پل ☐ غیره با ذکر نام ..... پل بحرانی

۲- ابعاد: طول ۶۹ M عرض: ۳۶ M قطر میدان: مساحت (بوستان، فضاهای فرهنگی، ورزشی و ...):

۳- تاریخچه نام معبر (توضیح کامل و قابل قبول)

نشانی دقیق معبر: پل خیابان هنگام نرسیده به ۳۵ متری استقلال

۵- نشانی دقیق محل سکونت خانواده شهید: خیابان هنگام ۳۵ متری استقلال ۱۶ متری شهید کرمان

۶- آیا خانواده شهید دیگری در معبر مورد نظر ساکن می باشد؟ خیر

۷- نام معابر اطراف: شمال ۳- غرب ۲- شرق جنوب

۸- اسامی قبلی معبر به ترتیب قدمت: ۱- ـــــ

۹- تعداد خانوار ساکن در معبر: ـــــ

۱۰- نام پیشنهادی در چه مناطقی از شهر تهران تکرار شده است؟ (پاسخ کتبی استعلام از سایر مناطق ضمیمه فرم باشد)

۱۱- توضیحات ضروری: اقبال برادر سم شهید می باشند.

۱۲- کادر زیر توسط خانواده محترم شهید تکمیل گردد.

اینجانب والدین / همسر / برادر / خواهر شهید، به منظور احترام به حقوق سایر شهداء متعهد می گردم که قبلاً هیچ معبر/ میدان/ بوستانی، پل و مکانی در سطح شهر تهران به نام شهید مورد نظر نامگذاری نگردیده است. لذا در صورتی که خلاف این امر ثابت شود شهرداری تهران از به تغییر نام معبر یا مکان مزبور می باشد.

نام و نام خانوادگی: سید محمود ابوالقاسم امضاء

تاریخ: ۴۴/۲/۳۵

نقشه دستی شمال

تکمیل کنندگان برگه:

۱- امضاء

۲- امضاء

تأیید و گواهی مسئول ذیربط: امضاء

سمت

شهردار منطقه تهران

مهر و امضاء

نکته: معبر پیشنهادی و محل سکونت خانواده شهید بروی نقشه و کروکی مشخص گردد.

کمیسیون نامگذاری معابر و اماکن عمومی

برگهٔ مشخصات

1- نوع معبر : میدان ☐ بزرگراه ☐ بلوار ☐ خیابان ☑ کوچه ☐ بن بست ☐ پل ☐ غیره با ذکر نام .....

2- ابعاد : طول ۹۲۰۰ عرض : ۸۰ قطر میدان : مساحت (بوستان ، فضاهای فرهنگی ، ورزشی و ...) :

3- تاریخچه نام معبر(توضیح کامل و قابل قبول) از آخر سنگ‌های بود تا ۲ سال قبل این مسیر در حاشیه جاده کاروان تهران - تبریز واقع بود. در حال حاضر با زیر گذر شدن حفظ اصل این معبر تعریض به فضای حفظ اصل از زاویه آزاد به سمت نوعی خیابان به عرض ۱۷ الی ۱۸ متر با آزادی ایجاد خواهد شد.

4- نشانی دقیق معبر : خیابان ۱۷ شهریور - حدفاصل خیابان شهید آقاجانی تا خیابان پانزده متری شهید نبی ا... کریمی

5- نشانی دقیق محل سکونت خانواده شهید: بلوار ۱۷ شهریور - ۱۵ متری سوم شمالی - پلاک ۲۷۵

6 - آیا خانواده شهید دیگری در معبر مورد نظر ساکن می باشد؟ خیر

7- نام معابر اطراف: شمال راه آهن تهران تبریز جنوب خیابان ۱۷ شهریور شرق خیابان شهید آقاجانی غرب خیابان شهید نبی ا... کریمی

8- اسامی قبلی معبر به ترتیب قدمت: 1- سنبل - درختی دوم - درختی سوم - باران 2- 3-

9- تعداد خانوار ساکن در معبر : ۲۵ خانوار

10- نام پیشنهادی در چه مناطقی از شهر تهران تکرار شده است ؟ (پاسخ کتبی استعلام از سایر مناطق ضمیمه فرم باشد)

11- توضیحات ضروری:

12- کادر زیر توسط خانواده محترم شهید تکمیل گردد.

اینجانب والدین / همسر / برادر / خواهر شهید ، به منظور احترام به حقوق سایر شهداء،متعهد می گردم که قبلاًهیچ معبر/ میدان/ بوستانی ، پل و مکانی در سطح شهر تهران به نام شهید مورد نظر نامگذاری نگردیده است. لذا در صورتی که خلاف این امر ثابت شود شهرداری تهران مجاز به تغییر نام معبر یا مکان مزبور می باشد.

نام و نام خانوادگی امضاء

تاریخ

نقشه دستی

شمال

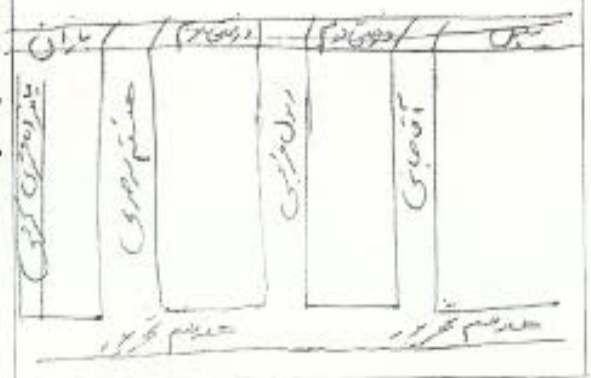

تکمیل کنندگان برگه:

1- سعید اجیل امضاء

2- مصطفی حسنی امضاء

تأیید و گواهی مسئول ذیربط :

سمت امضاء

شهردار منطقه تهران

مهر و امضاء

نکته : معبر پیشنهادی و محل سکونت خانواده شهید بروی نقشه و کروکی مشخص گردد.

شناسه مصوبه : ۳۳-۲۰۱۰ **رده‌بندی مصوبه : (۱۳-۶/۱۸۱/ ۴/۹۴)**

گردش کار تصویب

در اجرای مفاد بند بیست و چهارم (۲۴) ماده هفتاد و یکم (۷۱) قانون تشکیلات، وظایف و انتخابات شوراهای اسلامی کشور و انتخاب شهرداران مصوب ۱۳۷۵/۳/۱ و مصوبه آیین نامه نامگذاری و تغییر نام معابر و اماکن عمومی شهر تهران مصوب شصت و پنجمین جلسه دوره اول شورای اسلامی شهر تهران به تاریخ ۱۳۷۹/۱/۲۳ و مصوبه اصلاحی آیین نامه مذکور ، تصویبی در چهل و سومین و یکصد و چهل و هفتمین جلسه دوره سوم شورای اسلامی شهر تهران ـ ابلاغی به شماره ۱۶۰/۱۱۸۶/۱۸۹۴۱ به تاریخ ۸۷/۱۱/۲۴، موضوع تغییر نام و نامگذاری **۸** مورد از معابر و اماکن عمومی شهر تهران واقع در محدوده مناطق مختلف شهرداری تهران که در سی و سومین جلسه کمیسیون نامگذاری دوره چهارم به تاریخ ۹۴/۴/۲ تصویب و به شماره ۱۶۰/۱۴۲۵۵ به تاریخ ۹۴/۶/۲ در دبیرخانه شورا ثبت و جهت طرح در صحن علنی شورای اسلامی شهر تهران به دفتر هیأت رئیسه و مصوبات ارجاع شده بود، بررسی آن در ردیف‌های ششم تا سیزدهم دستور یکصد و هشتاد و یکمین جلسه رسمی شورا منعقده به تاریخ ۹۴/۶/۱۷ قرار گرفت که نامگذاری و تغییر نام **۸ مورد** با اکثریت آرای موافق (هجده رأی) اعضای شورای اسلامی شهر تهران (بیست و سه رأی اعضای حاضر در جلسه در زمان رأی‌گیری) به تصویب رسید./م ۱۳۱/۹۴۴۴۲۲