جمهوری اسلامی ایران

شورای اسلامی شهر تهران

شماره ۱۶۰/۲۰۱۰-۲۷/۷۸۳۳
تاریخ ۹۴/۳/۳۰
پیوست

بسمه تعالی

جناب آقای دکتر محمد باقر قالیباف
شهردار محترم تهران

سلام علیکم

پیرو صورتجلسه ارائه شده از سوی کمیسیون نامگذاری و تغییر نام معابر و اماکن عمومی شهر تهران (بیست و هفتمین صورتجلسه کمیسیون) به شماره ثبت ۱۶۰/۵۸۰۸ به تاریخ ۹۴/۳/۱۰ به پیوست متن مصوبه « نامگذاری و تغییر نام (۱۵) مورد از معابر و اماکن عمومی شهر تهران » را که در یکصد و شصتمین جلسه رسمی شورای اسلامی شهر تهران منعقده به تاریخ سه‌شنبه نوزدهم خردادماه سال ۱۳۹۴ با اکثریت آرای موافق (بیست و شش رأی) اعضای شورای اسلامی شهر تهران (از بیست و هفت عضو حاضر در جلسه در زمان رأی‌گیری) به تصویب رسیده است، جهت استحضار و اقدام لازم ایفاد و ارسال می‌نماید.

بدیهی است وفق ماده هشتادم (۸۰) قانون تشکیلات، وظایف و انتخابات شوراهای اسلامی کشور و انتخاب شهرداران مصوب ۱۳۷۵/۳/۱ و اصلاحات بعدی آن، مصوبه مزبور در صورتی که تا دو هفته پس از تاریخ ابلاغ مورد اعتراض مسئولین ذیربط قرار نگیرد لازم‌الاجرا خواهد بود.ب/م ۱۲۷/۹۴۴۴۲۰

با احترام
مهدی چمران
رئیس شورای اسلامی شهر تهران

رونوشت :
- رئیس محترم مجمع نمایندگان استان تهران در مجلس شورای اسلامی جهت استحضار و ابلاغ به نمایندگان محترم مردم تهران
- فرماندار محترم تهران جهت استحضار.
- رئیس محترم شورای اسلامی استان تهران جهت استحضار.
- رئیس محترم کمیسیون نامگذاری و تغییر نام معابر و اماکن عمومی شهر تهران جهت استحضار.
- روابط عمومی و بین‌الملل شورای اسلامی شهر تهران جهت درج در پایگاه اینترنتی شورا .
- دفتر هیأت‌رئیسه و مصوبات (۱۲۷ ـ شناسه: ۲۷-۲۰۱۰).

۹۴/۴/۲

نشانی: ضلع جنوبی پارک شهر، خیابان بهشت، ساختمان شورای اسلامی شهر تهران تلفن: ۵۵۸۱۱۱۱۰ نمابر: ۵۵۸۱۲۰۹۳ صندوق پستی: ۱۱۳۶۵/۴۳۸۹ http://shora.tehran.ir

جمهوری اسلامی ایران

شورای اسلامی شهر تهران

شماره .....
تاریخ .....
پیوست .....

شناسه سنواتی : ۲۷-۲۰۱۰ **رده‌بندی مصوبه : (۲۱-۶/ ۱۶۰/ ۴/۹۴)**

ماده واحده:

از تاریخ ابلاغ این مصوبه معابر و اماکن عمومی به شرح ردیف‌های ذیل (۱۵ مورد)که موقعیت آن‌ها بر اساس نقشه‌های پیوست می‌باشد نامگذاری یا تغییر نام داده می‌شوند: ر ۹۲۲۲۱۹

۱- نامگذاری میدان فاقدنام واقع در محدوده منطقه ۱ شهرداری تهران واقع در خیابان سوهانک به نام **سلمان فارسی** .

۲- تغییرنام خیابان رهبان واقع در محدوده منطقه ۶ شهرداری تهران حدفاصل خیابان ولیعصر (عج) تا خیابان فلسطین به نام **شهید مجید عقیقی نژاد** .

۳- تغییرنام کوچه آزاده واقع در محدوده منطقه ۸ شهرداری تهران حدفاصل بزرگراه رسالت تا میدان ۷۷ به نام **شهید حسین بابالو** .

۴- تغییرنام کوچه کیمیا واقع در محدوده منطقه ۱۲ شهرداری تهران حدفاصل خیابان شهید قادری تا خیابان شهید مهدوی پور به نام **شهید محمدصادق منصوری** .

۵- تغییرنام خیابان حاجدایی واقع در محدوده منطقه ۱۳ شهرداری تهران حدفاصل خیابان محمدی تا خیابان منتظری به نام **شهید ابوالفضل آقایی** .

۶- تغییرنام خیابان مسعودی واقع در محدوده منطقه ۱۴ شهرداری تهران حدفاصل خیابان لبرد شمالی تا خیابان برادران شهید افراسیابی به نام **شهید حسین رضایی** .

۷- تغییرنام بن بست فاقد مصوبه خانقاه واقع در محدوده منطقه ۱۷ شهرداری تهران حدفاصل خیابان برادران شاندیز تا انتهای بن بست مزبور به نام **شهید نادر فکری** .

۸- نامگذاری میدان فاقدنام واقع در محدوده منطقه ۱۷ شهرداری تهران حدفاصل تقاطع خیابان برادران شهید حسنی تا خیابان شهید رشیدی جهان به نام **استاد عشقی کاشانی** .

۹- نامگذاری بن بست فاقدنام واقع در محدوده منطقه ۱۷ شهرداری تهران حدفاصل خیابان امین‌الملک تا انتهای بن بست مزبور به نام **شهید ماشاالله حسن زاده** .

۱۰- نامگذاری کوچه نهم واقع در محدوده منطقه ۱۷ شهرداری تهران حدفاصل خیابان فرد محمدی تا خیابان رفیع زاده به نام **شهید رحمت اصغری (با حفظ شماره)** .

۱۱- تغییرنام خیابان قنات واقع در محدوده منطقه ۱۷ شهرداری تهران حدفاصل خیابان یافت آباد تا خیابان ولی عابدی به نام **شهید مرتضی غلامی** .

شناسه سنواتی : ۲۷-۲۰۱۰ **رده‌بندی مصوبه : (۲۱-۶/۱۶۰/۹۴/۴)**

۱۲- تغییرنام بن بست فاقد مصوبه حاجی محمدی واقع در محدوده منطقه ۱۷ شهرداری تهران حدفاصل خیابان برادران شهید حسنی تا انتهای معبر مزبور به نام **شهید بهرام ناصری** .

۱۳- نامگذاری میدان فاقد نام واقع در محدوده منطقه ۱۷ شهرداری تهران حدفاصل خیابان برادران شهید حسنی (بعد از پل) به نام **استاد سپیده کاشانی** .

۱۴- تغییرنام کوچه فاقد مصوبه مسجد واقع در محدوده منطقه ۱۷ شهرداری تهران حدفاصل خیابان قفیلی تا خیابان رضایی به نام **شهید نازعلی عربگری** .

۱۵- نامگذاری کوچه یازدهم واقع در محدوده منطقه ۲۱ شهرداری تهران حدفاصل بلوار تهرانسر تا گلزار پنجم به نام **شهید جلال درودیان** .

نشانی: ضلع جنوبی پارک شهر، خیابان بهشت، ساختمان شورای اسلامی شهر تهران تلفن: ۵۵۸۱۱۱۱۰ نمابر: ۵۵۸۱۲۰۹۳ صندوق پستی: ۱۱۳۶۵/۴۳۸۹ http://shora.tehran.ir

۱- نوع معبر : میدان: بزرگراه: بلوار: خیابان: کوچه: بن بست: پل: غیره با ذکر نام:

۲- ابعاد: طول: عرض: قطر/شعاع: مساحت:

۳- تاریخچه نام معبر(توضیح): -

۴-نشانی دقیق معبر: تهرانسر بلوار تهرانسر کوچه یازدهم

۵- نشانی دقیق محل سکونت خانواده شهید: تهرانسر- بلوار تهرانسر-کوچه یازدهم - ۱

۶- آیا خانواده شهید دیگری در معبر مورد نظر ساکن می باشد؟

۷-نام معابر اطراف: شمال: کوچه نهم جنوب: کوچه سیزدهم شرق: بلوار تهرانسر غرب: کوچه پنجم

۸-اسامی قبلی معبر به ترتیب قدمت:۱- کوچه یازدهم ۲- - ۳- -

۹- تعداد خانوار ساکن در معبر : ۱۰-توضیحات ضروری:

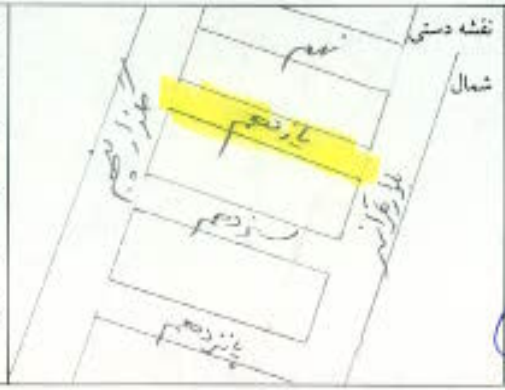
۱۱-کادر زیر توسط خانواده محترم شهید تکمیل گردد.

اینجانب والدین/همسر/برادر/خواهرشهید متعهد می گردم که قبلا هیچ معبر/میدان/بوستان،پل و مکانی در سطح شهر تهران به نام شهید مورد نظر نامگذاری نگردیده است.لذا در صورتی که خلاف این امر ثابت شود شهرداری تهران مجاز به تغییر نام معبر یا مکان مزبور می باشد.

نام و نام خانوادگی [illegible] امضاء

تاریخ ۹۴/۱۰/۱۴

نقشه دستی



تکمیل کنندگان برگه:

۱- حمید احمدی امضاء

۲- [illegible] امضاء

تایید و گواهی مسئول ذیربط: [illegible]

سمت رئیس روابط عمومی امضاء

شهردار منطقه ۲۱ تهران مهر و امضاء

[illegible]

کمیسیون نامگذاری معابر و اماکن عمومی

برگهٔ مشخصات

۱- نوع معبر : میدان ☐ بزرگراه ☐ بلوار ☐ خیابان ☐ کوچه ☑ بن بست ☐ پل ☐ غیره با ذکر نام .....

۲- ابعاد : طول ۳۰۰ متر عرض : ۶ متر قطر میدان : ــــ مساحت (بوستان ، فضاهای فرهنگی ، ورزشی و ...) : ــــ

۳- تاریخچه نام معبر(توضیح کامل و قابل قبول)

این معبر به دلیل بودن منزل محمد حنیف رسول اللهی از ابتدای کوچه با این عنوان "کوچه محمد" نامیده می شود .

۴- نشانی دقیق معبر : خیابان ابوذر حد فاصل خیابان شهید قنبلی و شهید رضایی ، کوچه محمد .

۵- نشانی دقیق محل سکونت خانواده شهید: خیابان شهید رضایی کوچه شهید محمد صیدی پلاک ۳

۶ - آیا خانواده شهید دیگری در معبر مورد نظر ساکن می باشد؟ برای شان برده ایم بعد آمده مانعی برای این تغییر عنوان نیست

۷- نام معابر اطراف: شمال کوچه شهید سیدرضا قربانی جنوب کوچه شهید محمدرضا کرمی شرق خیابان شهید قنبلی غرب خیابان شهید رضایی

۸- اسامی قبلی معبر به ترتیب قدمت: ۱- ۲- ۳-

۹- تعداد خانوار ساکن در معبر : حدوداً ۲۰۰ خانوار .

۱۰- نام پیشنهادی در چه مناطقی از شهر تهران تکرار شده است ؟ (پاسخ کتبی استعلام از سایر مناطق ضمیمه فرم باشد)

۱۱- توضیحات ضروری: اعضای کوچه محمد حنیف رسول اللهی با تغییر عنوان نیز معبر و لغت موافقند .

۱۲- کادر زیر توسط خانواده محترم شهید تکمیل گردد.

اینجانب والدین / همسر / برادر / خواهر شهید ، به منظور احترام به حقوق سایر شهداء،متعهد می گردم که قبلاًهیچ معبر / میدان/ بوستانی ، پل و مکانی در سطح شهر تهران به نام شهید مورد نظر نامگذاری نگردیده است. لذا در صورتی که خلاف این امر ثابت شود شهرداری تهران مجاز به تغییر نام معبر یا مکان مزبور می باشد.

نام و نام خانوادگی زهرا مربیری امضاء

از طرف مادرم امضا می کنم.

تاریخ ۹۳/۱۰/۲۷

نقشه دستی

شمال

بوستان ابوذر

کوچه مسجد

خیابان شهید قنبلی

خیابان شهید رضایی

خیابان ابوذر

تکمیل کنندگان برگه:

۱- [illegible]

۲-

تأیید و گواهی مسئول ذیربط :

سمت رئیس اداره [illegible] منطقه ۱۷

شهردار منطقه ۱۷ تهران

مهندس بهروز محمدزاده

امضاء

امضاء

امضاء

مهر و امضاء

نکته : معبر پیشنهادی و محل سکونت خانواده شهید بروی نقشه و کروکی مشخص گردد.

کمیسیون نامگذاری معابر و اماکن عمومی

برگهٔ مشخصات

۱- نوع معبر : میدان ☐ بزرگراه ☐ بلوار ☐ خیابان ☑ کوچه ☐ بن بست ☐ پل ☐ غیره با ذکر نام .....

۲- ابعاد : طول ۱۲۰ متر عرض : ۸ متر قطر میدان : مساحت (بوستان ، فضاهای فرهنگی ، ورزشی و ...) :

۳- تاریخچه نام معبر(توضیح کامل و قابل قبول) : عنوان "قنات" از دیرباز بر این معبر بوده ، اهل محل درخواست نموده برای بهبودش نام بوداشته و تکرار نگردد .

۴- نشانی دقیق معبر : خیابان بافت آباد - بازار بین خیابان قنات .

۵- نشانی دقیق محل سکونت خانواده شهید: خیابان شهید ولی عابدی پلاک ۸۱

۶ - آیا خانواده شهید دیگری در معبر مورد نظر ساکن می باشد؟ بله - موافقتشان حاصل شده است

۷- نام معابر اطراف: شمال خیابان بافت آباد جنوب خیابان شهید ولی عابدی شرق — غرب کوچه شهید ولی عابدی

۸- اسامی قبلی معبر به ترتیب قدمت: ۱- ۲- ۳-

۹- تعداد خانوار ساکن در معبر : باتوجه به تجاری بودن بافت ساکنین زیادی در این معبر سکونت ندارند .

۱۰- نام پیشنهادی در چه مناطقی از شهر تهران تکرار شده است ؟ (پاسخ کتبی استعلام از سایر مناطق ضمیمه فرم باشد)

۱۱- توضیحات ضروری: مادر شهید محل سکونتشان در بروی خیابان کمر دفن برای نامگذاری است . (بر خیابان شهید ولی عابدی ، قنات)

۱۲- کادر زیر توسط خانواده محترم شهید تکمیل گردد.

اینجانب والدین / همسر / برادر / خواهر شهید ، به منظور احترام به حقوق سایر شهداء،متعهد می گردم که قبلاًهیچ معبر / میدان/ بوستانی ، پل و مکانی در سطح شهر تهران به نام شهید مورد نظر نامگذاری نگردیده است. لذا در صورتی که خلاف این امر ثابت شود شهرداری تهران مجاز به تغییر نام معبر یا مکان مزبور می باشد.

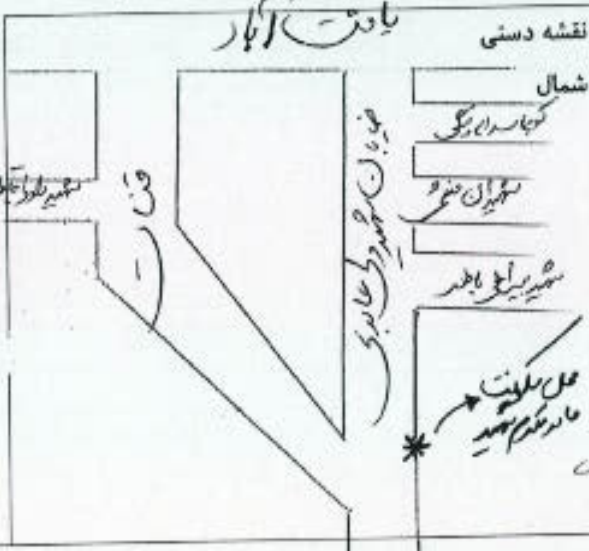
نام و نام خانوادگی راوند علاقی

از طرف مادر

امضاء

تاریخ ۱۳۹۲/۱۰/۲۹

نقشه دستی



تکمیل کنندگان برگه

۱- محسن اسدی امضاء

۲- امضاء

تایید و گواهی مسئول ذیربط :

سمت مدیر ادارات کل مناطق شهرداری تهران ابراهیم ابوالحسنی امضاء

شهردار منطقه هفده تهران

مهندس بهروز محمدزاده مهر و امضاء

نکته : معبر پیشنهادی و محل سکونت خانواده شهید بروی نقشه و کروکی مشخص گردد.

استاد دمشقی کاشانی

کمیسیون نامگذاری معابر و اماکن عمومی

برگهٔ مشخصات

1- نوع معبر : ☑ میدان ☐ بزرگراه ☐ بلوار ☐ خیابان ☐ کوچه ☐ بن بست ☐ پل ☐ غیره با ذکر نام : استاد دمشقی کاشانی

2- ابعاد : طول عرض : قطر میدان : صدوا ۳۶ ۱۰۰ متر مساحت (بوستان ، فضاهای فرهنگی ، ورزشی و ...) :

3- تاریخچه نام معبر(توضیح کامل و قابل قبول)

میدان در دست احداث می باشد و عنوانی ندارد .

4- نشانی دقیق معبر : 5- نشانی دقیق محل سکونت خانواده شهید: —

6 - آیا خانواده شهید دیگری در معبر مورد نظر ساکن می باشد؟ —

7- نام معابر اطراف: شمال خیابان بزرگراه شهید حسنی جنوب خیابان شهید حسنی شرق خیابان شهید عباس لاهوتی غرب خیابان شهید سعید رشیدی جوان

8- اسامی قبلی معبر به ترتیب قدمت: 1- —2- —3-

9- تعداد خانوار ساکن در معبر :

10- نام پیشنهادی در چه مناطقی از شهر تهران تکرار شده است ؟ (پاسخ کتبی استعلام از سایر مناطق ضمیمه فرم باشد)

11- توضیحات ضروری: منطقه ۱۷ شهرداری تهران

12- کادر زیر توسط خانواده محترم شهید تکمیل گردد.

ابنجانب والدین / همسر / برادر / خواهر شهید ، به منظور احترام به حقوق سایر شهداء،متعهد می گردم که قبلاًهیچ معبر / میدان / بوستانی ، پل و مکانی در سطح شهر تهران به نام شهید مورد نظر نامگذاری نگردیده است. لذا در صورتی که خلاف این امر ثابت شود شهرداری تهران مجاز به تغییر نام معبر یا مکان مزبور می باشد.	نقشه دستی شمال خیابان شهید حسنی شهید عباس لاهوتی میدان در دست احداث خیابان آهن تران متبرز خیابان شهید سعید رشیدی جوان خیابان شهید حسنی
نام و نام خانوادگی امضاء تاریخ	

تکمیل کنندگان برگه:

1- محسن اسدبیگی امضاء

2- امضاء

تأیید و گواهی مسئول ذیربط :

سمت مدیرکل دفتر بازآفرینی شهری منطقه ۱۷ امضاء

شهردار منطقه ۱۷ تهران

مهر و امضاء

نکته : معبر پیشنهادی و محل سکونت خانواده شهید بروی نقشه و کروکی مشخص گردد.

کمیسیون نامگذاری معابر و اماکن عمومی

برگهٔ مشخصات

۱- نوع معبر : میدان ☐ بزرگراه ☐ بلوار ☐ خیابان ☑ کوچه ☑ بن بست ☐ پل ☐ غیره با ذکر نام شهید بهرام باغبری

۲- ابعاد : طول ۲۰۰ متر عرض : ۶ متر قطر میدان : — مساحت (بوستان ، فضاهای فرهنگی ، ورزشی و ...) :

۳- تاریخچه نام معبر (توضیح کامل و قابل قبول) عنوان فعلی این کوچه بن بست شهید حاجی محمدی می باشد که براساس بررسی های کارشناسی بعمل آمده عنوان این کوچه حاجی محمدی بوده که بعداً و باشتباه عنوان شهید؟ آن افتاده که بنابراین

۴- نشانی دقیق معبر : ابتدای ضلع جنوبی خیابان شهید حسنی (نقره ای) بن بست حاجی محموری

۵- نشانی دقیق محل سکونت خانواده شهید: از ابتدای شهید حسنی کوچه شهید محمدحسن قادری اول کوچه سمت چپ

۶ - آیا خانواده شهید دیگری در معبر مورد نظر ساکن می باشد؟ خیر

۷- نام معابر اطراف: شمال کوچه شهید محمدحسن قادری جنوب خیابان وصال شرق بن بست غرب خیابان شهید حسنی

۸- اسامی قبلی معبر به ترتیب قدمت: ۱- شهید حاجی محمدی ۲- — ۳- —

۹- تعداد خانوار ساکن در معبر : صرفاً ۱۰۰ خانوار.

۱۰- نام پیشنهادی در چه مناطقی از شهر تهران تکرار شده است ؟ (پاسخ کتبی استعلام از سایر مناطق ضمیمه فرم باشد)

۱۱- توضیحات ضروری: عنوان فعلی این معبر باشتباه با شهید درج گردیده و نام فعلی کوچه نام حاجی شهیدی نمی باشد.

۱۲- کادر زیر توسط خانواده محترم شهید تکمیل گردد.

اینجانب والدین / همسر / برادر / خواهر شهید ، به منظور احترام به حقوق سایر شهداء،متعهد می گردم که قبلاً هیچ معبر / میدان / بوستانی ، پل و مکانی در سطح شهر تهران به نام شهید مورد نظر نامگذاری نگردیده است. لذا در صورتی که خلاف این امر ثابت شود شهرداری تهران مجاز به تغییر نام معبر یا مکان مزبور می باشد.

نام و نام خانوادگی امضاء

تاریخ

نقشه دستی

شمال

کوچه شهید محمدحسن قادری

کوچه حاجی محمدی

وصال

خیابان شهید حسنی (نقره ای)

تکمیل کنندگان برگه:

۱- امضاء

۲- امضاء

تأیید و گواهی مسئول ذیربط :

سمت مدیر ادارات کل مناطق شهرداری تهران

شهردار منطقه ۱۷

مهر و امضاء

نکته : معبر پیشنهادی و محل سکونت خانواده شهید بروی نقشه و کروکی مشخص گردد.

کمیسیون نامگذاری معابر و اماکن عمومی

برگهٔ مشخصات

۱- نوع معبر : میدان ☐ بزرگراه ☐ بلوار ☐ خیابان ☐ بن بست ☐ پل ☐ غیره با ذکر نام ☑ کوچه شهید رجب امیری

۲- ابعاد : طول ۲۰۰ متر عرض : ۶ متر قطر میدان : — مساحت (بوستان ، فضاهای فرهنگی ، ورزشی و ...) : —

۳- تاریخچه نام معبر(توضیح کامل و قابل قبول) این کوچه برای شناسایی با عدد نامگذاری شده بنابراین تاریخچه ای ندارد .

۴- نشانی دقیق معبر : کوچه نهم حدفاصل خیابان شهید محمدرضا فردمحمدی و خیابان شهید محمود رفیع زاده .

۵- نشانی دقیق محل سکونت خانواده شهید: خیابان شهید محمدرضا فردمحمدی کوچه نهم پلاک ۳

۶ - آیا خانواده شهید دیگری در معبر مورد نظر ساکن می باشد؟ خیر

۷- نام معابر اطراف: شمال کوچه چهارم جنوب کوچه ششم شرق خیابان شهید محمود رفیع زاده -۲ غرب خیابان شهید محمدرضا فردمحمدی -۳

۸- اسامی قبلی معبر به ترتیب قدمت: ۱-

۹- تعداد خانوار ساکن در معبر : حدوداً ۱۵۰ خانوار .

۱۰- نام پیشنهادی در چه مناطقی از شهر تهران تکرار شده است؟ (پاسخ کتبی استعلام از سایر مناطق ضمیمه فرم باشد)

۱۱- توضیحات ضروری: خانواده محترم شهید برکوچه بودن برای نامگذاری سکونت دارند .

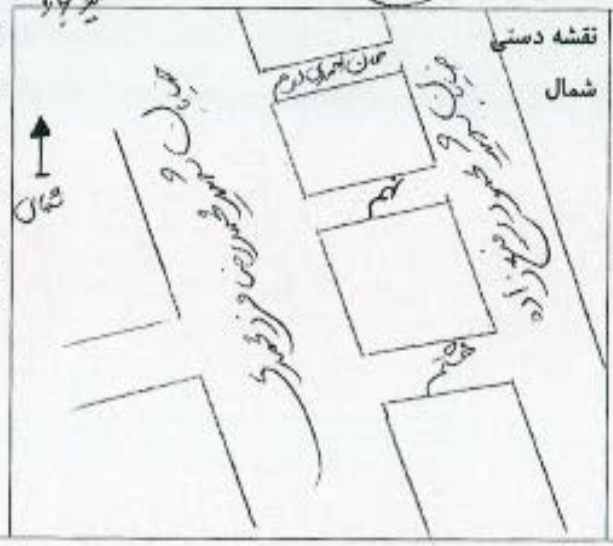
۱۲- کادر زیر توسط خانواده محترم شهید تکمیل گردد.

اینجانب والدین / همسر / برادر / خواهر شهید ، به منظور احترام به حقوق سایر شهداء،متعهد می گردم که قبلاًهیچ معبر/ میدان/ بوستانی ، پل و مکانی در سطح شهر تهران به نام شهید مورد نظر نامگذاری نگردیده است. لذا در صورتی که خلاف این امر ثابت شود شهرداری تهران مجاز به تغییر نام معبر یا مکان مزبور می باشد.

نام و نام خانوادگی محمد امیری امضاء

تاریخ ۸۳/۱۰/۷

نقشه دستی



تکمیل کنندگان برگه:

۱- [illegible] امضاء

۲- امضاء

تأیید و گواهی مسئول ذیربط :

سمت مدیر روابط عمومی منطقه ۱۷ تهران

شهردار منطقه ۱۷ تهران

محمد بهمند محمدزاده

مهر و امضاء

نکته : معبر پیشنهادی و محل سکونت خانواده شهید بروی نقشه و کروکی مشخص گردد.

کمیسیون نامگذاری معابر و اماکن عمومی

برگهٔ مشخصات

۱- نوع معبر : ☐ میدان ☐ بزرگراه ☐ بلوار ☐ خیابان ☑ کوچه ☑ بن بست ☐ پل ☐ غیره با ذکر نام ...

۲- ابعاد : طول ... متر عرض : ... متر قطر میدان : — مساحت (بوستان ، فضاهای فرهنگی ، ورزشی و ...) :

۳- تاریخچه نام معبر(توضیح کامل و قابل قبول)

۴- نشانی دقیق معبر :

۵- نشانی دقیق محل سکونت خانواده شهید :

۶ - آیا خانواده شهید دیگری در معبر مورد نظر ساکن می باشد؟

۷- نام معابر اطراف: شمال ... جنوب ... شرق ... غرب ...

۸- اسامی قبلی معبر به ترتیب قدمت: ۱- ۲- ۳-

۹- تعداد خانوار ساکن در معبر :

۱۰- نام پیشنهادی در چه مناطقی از شهر تهران تکرار شده است ؟ (پاسخ کتبی استعلام از سایر مناطق ضمیمه فرم باشد)

۱۱- توضیحات ضروری:

۱۲- کادر زیر توسط خانواده محترم شهید تکمیل گردد.

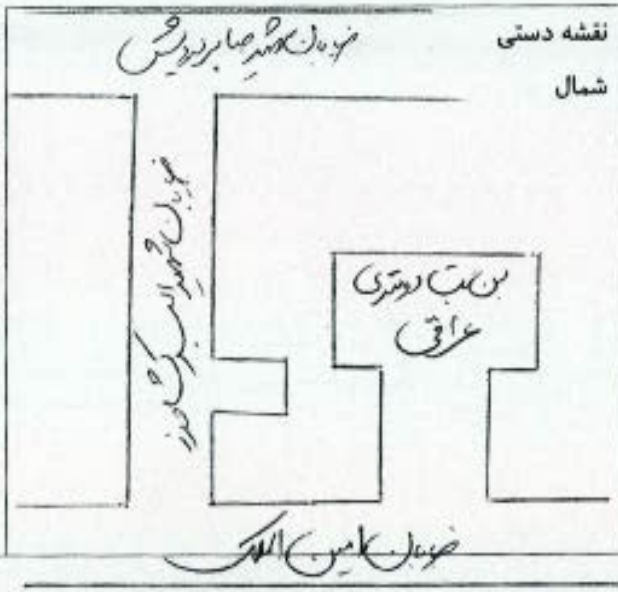
اینجانب والدین / همسر / برادر / خواهر شهید ، به منظور احترام به حقوق سایر شهداء،متعهد می گردم که قبلاًهیچ معبر / میدان/ بوستانی ، پل و مکانی در سطح شهر تهران به نام شهید مورد نظر نامگذاری نگردیده است. لذا در صورتی که خلاف این امر ثابت شود شهرداری تهران مجاز به تغییر نام معبر یا مکان مزبور می باشد.

نام و نام خانوادگی ... امضاء ...

تاریخ ۱۳۹۳/۱۱/۲۵

نقشه دستی

شمال



تکمیل کنندگان برگه:

۱- ... امضاء

۲- ... امضاء

تأیید و گواهی مسئول ذیربط :

سمت ... امضاء

شهردار منطقه ۱۷ تهران

مهر و امضاء

نکته : معبر پیشنهادی و محل سکونت خانواده شهید بروی نقشه و کروکی مشخص گردد.

استاد شهید کاشانی

کمیسیون نامگذاری معابر و اماکن عمومی

برگهٔ مشخصات

۱- نوع معبر : میدان ☑ بزرگراه ☐ بلوار ☐ خیابان ☐ کوچه ☐ بن بست ☐ پل ☐ غیره با ذکر نام استاد شهید کاشانی

۲- ابعاد ، طول عرض ، قطر میدان : ۵۰ متر مساحت (بوستان ، فضاهای فرهنگی ، ورزشی و ...) :

۳- تاریخچه نام معبر(توضیح کامل و قابل قبول) این میدان پس از احداث و ایستگاه مترو ملت مرزی پدید آمده و جدید الاحداث می باشد .

۴- نشانی دقیق معبر : ابتدای ضلع شمالی میدان، پیرامون شهید حسنی (ضلع غربی) بعد از بین جنب بلوار جوان

۵- نشانی دقیق محل سکونت خانواده شهید: —

۶ - آیا خانواده شهید دیگری در معبر مورد نظر ساکن می باشد؟ —

۷- نام معابر اطراف: شمال جنوب بلوار جوان شرق ضلع پیرامون شهید حسنی غرب ضلع پیرامون شهید غلامرضایی

۸- اسامی قبلی معبر به ترتیب قدمت: ۱-

۹- تعداد خانوار ساکن در معبر ،

۱۰- نام پیشنهادی در چه مناطقی از شهر تهران تکرار شده است ؟ (پاسخ کتبی استعلام از سایر مناطق ضمیمه فرم باشد)

۱۱- توضیحات ضروری: این میدان جدید الاحداث بوده و اداره محترم منطقه زحمت مذاکرات جهت این عنوان را از میدان نداشتیم .

۱۲- کادر زیر توسط خانواده محترم شهید تکمیل گردد.

اینجانب والدین / ~~همسر~~ / برادر / ~~خواهر شهید~~ ، به منظور احترام به حقوق سایر شهداء،متعهد می گردم که قبلاًهیچ معبر / میدان/ بوستانی ، پل و مکانی در سطح شهر تهران به نام شهید مورد نظر نامگذاری نگردیده است. لذا در صورتی که خلاف این امر ثابت شود شهرداری تهران مجاز به تغییر نام معبر یا مکان مزبور می باشد.

نام و نام خانوادگی [illegible] امضاء

خواهش دبیر شورا یاری جلسه زحمت

تاریخ ۹۳/۱۰/۲۴

نقشه دستی

شمال

خیابان

خیابان آهن تهران به جوان

میدان جدید الاحداث ایستگاه مترو ملت مرزی (زمزم)

فرودگاه زمزم

بزرگراه

تکمیل کنندگان برگه:

۱- [illegible] امضاء

۲- امضاء

تأیید و گواهی مسئول ذیربط :

سمت شهردار منطقه ۱۷ تهران

مهر و امضاء

نکته : معبر پیشنهادی و محل سکونت خانواده شهید بروی نقشه و کروکی مشخص گردد.

کمیسیون نامگذاری معابر و اماکن عمومی

برگهٔ مشخصات

۱- نوع معبر : میدان ☐ بزرگراه ☐ بلوار ☐ خیابان ☑ کوچه ☐ بن بست ☐ پل ☐ غیره با ذکر نام شهید نادر دلنوازی

۲- ابعاد ، طول ۵۰ متر عرض : ۴ متر قطر میدان : مساحت (بوستان ، فضاهای فرهنگی ، ورزشی و ...) :

۳- تاریخچه نام معبر(توضیح کامل و قابل قبول): معبر مورد نظر در زمان حیات شهید دلنوازی نامگذاری نشده و هیچ دلیل روشن و قابل اتکایی بر این عنوان وجود ندارد .

۴- نشانی دقیق معبر : خیابان شهید شاندیز کوچه بن بست خانواده

۵- نشانی دقیق محل سکونت خانواده شهید: خیابان شهید ایران شهید شاندیز کوچه شهید رمضانعلی محمدلو پلاک ۸

۶ - آیا خانواده شهید دیگری در معبر مورد نظر ساکن می باشد؟ خیر .

۷- نام معابر اطراف: شمال کوچه شهید ابراهیم چراغعلو جنوب کوچه شهید رستم خانی شرق خیابان شهید شاندیز -۲ غرب بن بست . -۳

۸- اسامی قبلی معبر به ترتیب قدمت: ۱-

۹- تعداد خانوار ساکن در معبر : حدوداً ۵ خانوار .

۱۰- نام پیشنهادی در چه مناطقی از شهر تهران تکرار شده است ؟ (پاسخ کتبی استعلام از سایر مناطق ضمیمه فرم باشد)

۱۱- توضیحات ضروری: ساکنین کوچه بن بست خانواده شهید دیگری حضور ندارد و اهالی کوچه بسهولت استنباده از عنوان شهید دلنوازی را بپذیرند .

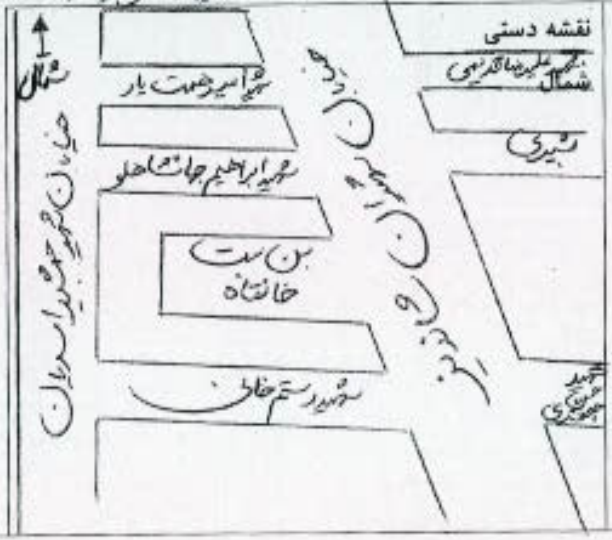
۱۲- کادر زیر توسط خانواده محترم شهید تکمیل گردد.

اینجانب والدین / همسر / برادر / خواهر شهید ، به منظور احترام به حقوق سایر شهداء،متعهد می گردم که قبلاًهیچ معبر / میدان/ بوستانی ، پل و مکانی در سطح شهر تهران به نام شهید مورد نظر نامگذاری نگردیده است. لذا در صورتی که خلاف این امر ثابت شود شهرداری تهران مجاز به تغییر نام معبر یا مکان مزبور می باشد.

نام و نام خانوادگی امضاء

تاریخ ۱۳۸۳/۱۱/۲۶

نقشه دستی



تکمیل کنندگان برگه:

۱- حسن اسدی امضاء

۲- امضاء

تأیید و گواهی مسئول ذیربط :

سمت مدیرعامل سازمان زیباسازی شهر تهران ابراهیم برزگر امضاء و مهر

شهردار منطقه هفده/۱۷ تهران

مهندس بهروز محمدزاده

نکته : معبر پیشنهادی و محل سکونت خانواده شهید بروی نقشه و کروکی مشخص گردد.

کمیسیون نامگذاری معابر و اماکن عمومی

برگه مشخصات

۱- **نوع معبر :** بن بست ☐ بن باز ☐ غیره ☐ **کوچه** ■

۲- **ابعاد معبر:** **طول:۳۰ متر** **عرض :** ۸ متر

۳- **تاریخچه نام معبر(توضیح) :** این معبر ابتدا به نام مسعود بوده که به مرور زمان به نام مسعودی تغییر نام یافته است.مسعود یکی از ساکنان خیلی قدیمی بوده که نام خود را بر روی این خیابان قرار داده و در حال حاضر در این خیابان ساکن نیست. خانواده معزز شهید حسین رضایی ساکن در این خیابان خواهان تغییر نام این خیابان به نام فرزند شهید خود هستند.

۴- **در صورتی که معبر به نام یکی از مالکین می باشد آیا هم اکنون مالک در معبر فوق الذکر ساکن است یا خیر؟** خیر

۵- **نشانی دقیق معبر:** خیابان پیروزی – چهار راه کوکاکولا- خیابان نبرد- کوچه مسعودی

۶- **نشانی دقیق محل سکونت خانواده شهید :** خیابان پیروزی – چهار راه کوکاکولا- خیابان نبرد- کوچه مسعودی

۷- **نام معابر اطراف : شمال:** خیابان شهید برادران افراسیابی **جنوب :** خیابان نبرد **شرق:** خیابان ترکمن **غرب:** خیابان اول

۸- **اسامی قبلی معبر به ترتیب قدمت :** ندارد

۹- **تعداد خانوار ساکن در معبر :** ۷۰خانوار

۱۰- **توضیحات ضروری :**

۱۱- **کادر زیر توسط خانواده محترم شهید تکمیل گردد.**

اینجانب **علی رضایی** پدر شهید حسین رضایی متعهد می گردم که قبلاً هیچ معبر/میدان/بوستانی در سطح شهر تهران به نام شهید مورد نظر نامگذاری نگردیده است. لذا در صورتی که خلاف این امر ثابت شود شهرداری تهران مجاز به تغییر نام پلاک معبر جدید می باشد.

نام و نام خانوادگی: امضاء

تاریخ

نقشه دستی
شمال



تکمیل کنندگان برگه:

*زهرا قندهاری

*تایید و گواهی مسئول ذیربط: مهدی مومنی نورآبادی امضاء

سمت مدیر روابط عمومی منطقه

* شهردار منطقه: مهندس نوید فرهادی

مهر و امضاء

لطفاً نقشه معبر مورد نظر در قطع A4 به پیوست ارسال گردد.

کمیسیون نامگذاری معابر و اماکن عمومی

برگهٔ مشخصات

۱- نوع معبر : میدان ☐ بزرگراه ☐ بلوار ☐ خیابان ☒ کوچه ☐ بن بست ☐ پل ☐ غیره با ذکر نام .....

۲- ابعاد : طول عرض : قطر میدان : مساحت (بوستان ، فضاهای فرهنگی ، ورزشی و ...) :

۳- تاریخچه نام معبر(توضیح کامل و قابل قبول) خانواده شهید حدود ۵۰ سال است که در این منطقه ساکن هستند و جامعه این شخص بوده، که در دهه ۶۰ به همراه تعدادی از خویشاوندان خود رحل اقامت ساکن شهر ایران شدند.

۴- نشانی دقیق معبر : میدان امام حسین خ شهید شعاری خ شهید طرخانی خ حاجیان ۵- نشانی دقیق محل سکونت خانواده شهید: خ صفای شرقی - خ شهید طرخانی پلاک ۲۱ ط اول

۶ - آیا خانواده شهید دیگری در معبر مورد نظر ساکن می باشد؟خیر

۷- نام معابر اطراف: شمال خ صفای شرقی جنوب خ شهید طرخانی شرق خ محوری غرب خ شعاری

۸- اسامی قبلی معبر به ترتیب قدمت: ۱- حاجیان ۲- — ۳-

۹- تعداد خانوار ساکن در معبر : ۴۵ خانوار

۱۰- نام پیشنهادی در چه مناطقی از شهر تهران تکرار شده است؟ (پاسخ کتبی استعلام از سایر مناطق ضمیمه فرم باشد) در این منطقه تکرار نشده .

۱۱- توضیحات ضروری: خانواده شهید ۵۰ سال است که در این معبر زندگی می کنند ضمناً نام پدر شهید مذکور (نادر) برادر و نام پدر شهید ابوالفضل آبادی (علمدار) (رفیعه ۱۸ (آبادی))

۱۲- کادر زیر توسط خانواده محترم شهید تکمیل گردد.

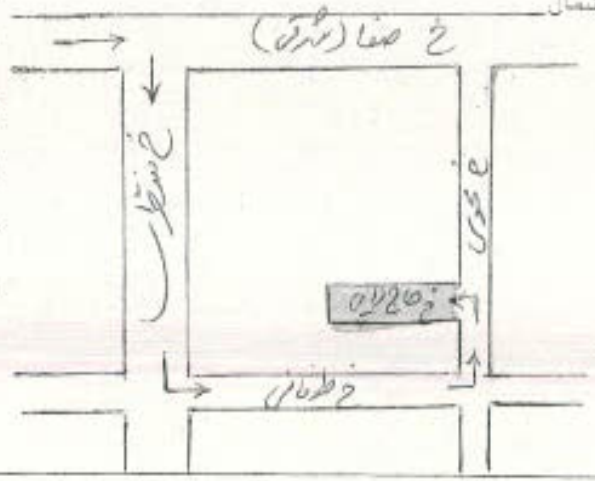
اینجانب والدین / همسر برادر / خواهر شهید ، به منظور احترام به حقوق سایر شهداء متعهد می گردم که قبلاً هیچ معبر/ میدان/ بوستانی ، پل و مکانی در سطح شهر تهران به نام شهید مورد نظر نامگذاری نگردیده است. لذا در صورتی که خلاف این امر ثابت شود شهرداری تهران مجاز به تغییر نام معبر یا مکان مزبور می باشد.

نام و نام خانوادگی (رحمتی) علی اصغر

تاریخ ۱۳۹۳/۱۱/۱

نقشه دستی

شمال



تکمیل کنندگان برگه:

۱- رئیس اداره زیباسازی (شهرها)

۲- مبنا باشد

تایید و گواهی مسئول ذیربط :

سمت دبیر کمیسیون درشین اداره زیباسازی (شهرها) امضاء

شهردار منطقه ۳ تهران

صادری ذاکری

مهر و امضاء

* نکته : معبر پیشنهادی و محل سکونت خانواده شهید بروی نقشه و کروکی مشخص گردد.

منصوری

۱۰

کمیسیون نامگذاری معابر و اماکن عمومی

برگهٔ مشخصات

۱- نوع معبر : میدان ☐ بزرگراه ☐ بلوار ☐ خیابان ☐ کوچه ☑ بن بست ☐ پل ☐ غیره با ذکر نام .....

۲- ابعاد : طول ۶۰ متر طول عرض : ۶ متر طول قطر میدان : مساحت (بوستان ، فضاهای فرهنگی ، ورزشی و ...) :

۳- تاریخچه نام معبر(توضیح کامل و قابل قبول) با توجه به اسامی اهل محل و سابقه نامگذاری قبلی پیشنهاد نام شخص خاصی نمی باشد .

۴- نشانی دقیق معبر : خیابان ۱۷ شهریور - پائین تر از میدان شهدا - خیابان قادری - کوچه لیما

۵- نشانی دقیق محل سکونت خانواده شهید: خیابان ایران - کوچه داده دادرس ۲۲

۶ - آیا خانواده شهید دیگری در معبر مورد نظر ساکن می باشد؟ خیر

۷- نام معابر اطراف: شمال کوچه خیابان قادری جنوب خیابان صلاحی پور شرق کوچه مسجد غرب خیابان ایران

۸- اسامی قبلی معبر به ترتیب قدمت: ۱- ۲- ۳-

۹- تعداد خانوار ساکن در معبر : تقریباً ۲۰ خانوار

۱۰- نام پیشنهادی در چه مناطقی از شهر تهران تکرار شده است ؟ (پاسخ کتبی استعلام از سایر مناطق ضمیمه فرم باشد)

۱۱- توضیحات ضروری:

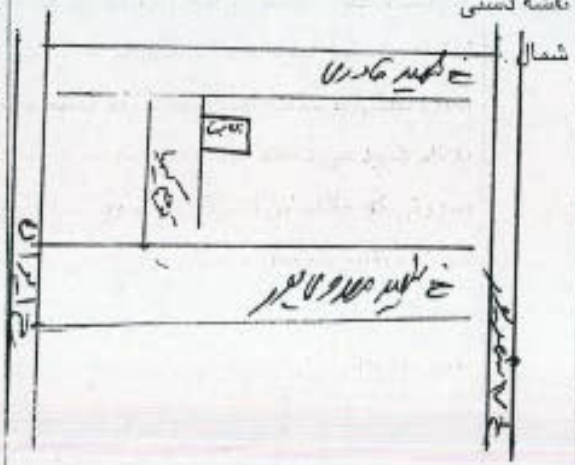
۱۲- کادر زیر توسط خانواده محترم شهید تکمیل گردد.

اینجانب والدین / همسر / برادر / خواهر شهید ، به منظور احترام به حقوق سایر شهداء،متعهد می گردم که قبلاًهیچ معبر/ میدان/ بوستانی ، پل و مکانی در سطح شهر تهران به نام شهید مورد نظر نامگذاری نگردیده است. لذا در صورتی که خلاف این امر ثابت شود شهرداری تهران مجاز به تغییر نام معبر یا مکان مزبور می باشد.

نام و نام خانوادگی لعبت ا... منصوری امضاء

تاریخ

نقشه دستی



تکمیل کنندگان برگه:

۱- داود نیک زاد

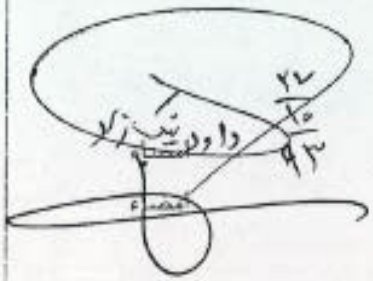
۲-

تأیید و گواهی مسئول ذیربط :

سمت

شهردار منطقه تهران

مهر و امضاء



امضاء

نکته : معبر پیشنهادی و محل سکونت خانواده شهید بروی نقشه و کروکی مشخص گردد.

کمیسیون نامگذاری معابر و اماکن عمومی

برگهٔ مشخصات

۱- نوع معبر : میدان☐ بزرگراه☐ بلوار☐ خیابان☒ کوچه☐ بن بست☐ پل☐ غیره با ذکر نام .....

۲- ابعاد : طول ۱۰۰متر عرض ۱۵ مساحت : قطر/ شعاع :

۳- تاریخچه نام معبر(توضیح): ماریخچه ای ندارد

۴- نشانی دقیق معبر حد فاصل بزرگراه رسالت تا میدان ۷۷

۵- نشانی دقیق محل سکونت خانواده شهید: خیابان شهید بختیاری خ ۱۱۶ شرقی (شهید محسنی) نبش کوچه ۴۰ ۷۷۸۰۸۷۱۵

۶ - آیا خانواده شهید دیگری در معبر مورد نظر ساکن می باشد؟

۷- نام معابر اطراف: شمال بزرگراه رسالت جنوب میدان ۷۷ شرق خ شهید علی بختیاری غرب خ سمنگان

-۲ -۳

۸- اسامی قبلی معبر به ترتیب قدمت: ۱-

۹- تعداد خانوار ساکن در معبر :

۱۰- توضیحات ضروری:

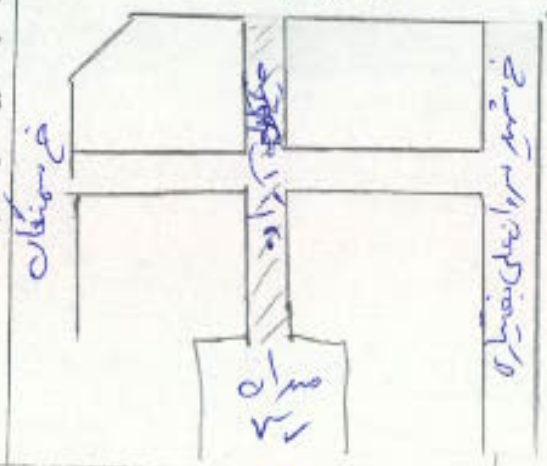
۱۱- کادر زیر توسط خانواده محترم شهید تکمیل گردد.

اینجانب والدین / همسر / برادر / خواهر شهید حسین بابالو متعهد می گردم که قبلاًهیچ معبر/ میدان/ بوستان ، پل و مکانی در سطح شهر تهران به نام شهید مورد نظر نامگذاری نگردیده است. لذا در صورتی که خلاف این امر ثابت شود شهرداری تهران مجاز به تغییر نام معبر یا مکان مزبور می باشد.

نام و نام خانوادگی امضاء

تاریخ

نقشه دستی



تکمیل کنندگان برگه:

۱- پروین خادم راه

۲- عمار رضوانی

تأیید و گواهی مسئول ذیربط :

امضاء

امضاء

امضاء

سمت

شهردار منطقه تهران

مهر و امضاء

کمیسیون نامگذاری معابر و اماکن عمومی

برگهٔ مشخصات

شهید محسن اخوی

۱- نوع معبر : میدان ☐ بزرگراه ☐ بلوار ☐ خیابان ☐ کوچه ☑ بن بست ☐ پل ☐ غیره با ذکر نام .....

۲- ابعاد : طول ۹۱/۸ متر عرض ۵/۶ متر قطر/ شعاع : مساحت :

۳- تاریخچه نام معبر(توضیح): ندارد

٤- نشانی دقیق معبر : ابتدا ضلع شرقی خیابان یادگار امام تا انتهای کوچه شهید محسن اخوی

۵- نشانی دقیق محل سکونت خانواده شهید: خیابان کاشر - خیابان همدان - خیابان تهران

۶ - آیا خانواده شهید دیگری در معبر مورد نظر ساکن می باشد؟ خیر

۷- نام معابر اطراف: شمال شهید علی صفری جنوب محمدعلی صدوقی شرق خیابان رودبار غرب شهید علی یادگار امام

-۳ -۲

۸- اسامی قبلی معبر به ترتیب قدمت: ۱-

۹- تعداد خانوار ساکن در معبر :

۱۰- توضیحات ضروری: اتخاذ تصمیم از سوی شورایاری محله و استعلام محلی و تحقیقات میدانی، صورت پذیرفته شده است

۱۱- کادر زیر توسط خانواده محترم شهید تکمیل گردد.

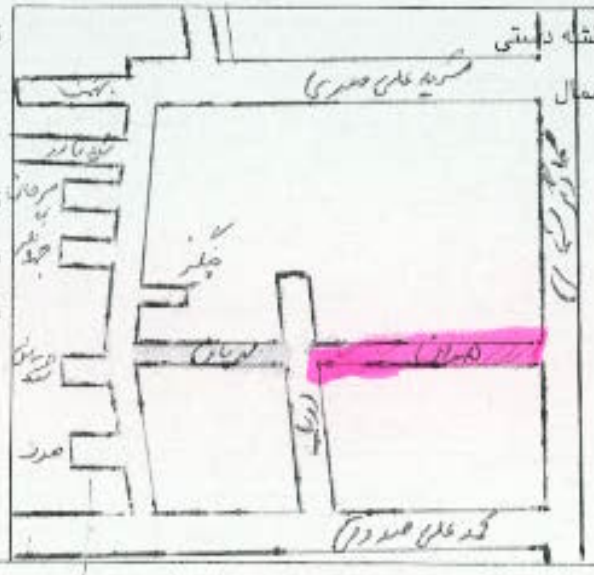
اینجانب والدین / همسر/ برادر / خواهر شهید متعهد می گردم که قبلاًهیچ معبر/ میدان/ بوستان ، پل و مکانی در سطح شهر تهران به نام شهید مورد نظر نامگذاری نگردیده است. لذا در صورتی که خلاف این امر ثابت شود شهرداری تهران مجاز به تغییر نام معبر یا مکان مزبور می باشد.

نام و نام خانوادگی امضاء

تاریخ

نقشه دستی

شمال



تکمیل کنندگان برگه:

۱- عبدالنفس دلوری

۲- محسن رضایی امیری

تأیید و گواهی مسئول ذیربط : محمدحسین نیک‌نام

سمت شهردار منطقه تهران

عضو یادگار امام

امضاء

امضاء

امضاء

مهر و امضاء

کمیسیون نامگذاری معابر و اماکن عمومی

برگهٔ مشخصات

شهید محمد عتیق نژاد

۱- نوع معبر : میدان ☐ بزرگراه ☐ بلوار ☐ خیابان ☑ کوچه ☐ بن بست ☐ پل ☐ غیره با ذکر نام ربیعی

۲- ابعاد : طول ۲۲۰۰ متر عرض ۶۰ متر قطر/ شعاع : مساحت :

۳- تاریخچه نام معبر(توضیح):

٤- نشانی دقیق معبر : ضلع جنوبی خیابان نلسفین تا خیابان ربیعی

۵- نشانی دقیق محل سکونت خانواده شهید: نلسفین نگاری - کوچه شهید پرویز روشن

٦ - آیا خانواده شهید دیگری در معبر مورد نظر ساکن می باشد؟ خیر

۷- نام معابر اطراف: شمال شهید مرتضی امینی جنوب شهید پرویز روشن شرق خیابان ربیعی غرب خیابان نلسفین

۸- اسامی قبلی معبر به ترتیب قدمت: ۱- ۲- ۳-

۹- تعداد خانوار ساکن در معبر :

۱۰- توضیحات ضروری: استشهاد محلی و تحقیقات میدانی صورت پذیرفته است

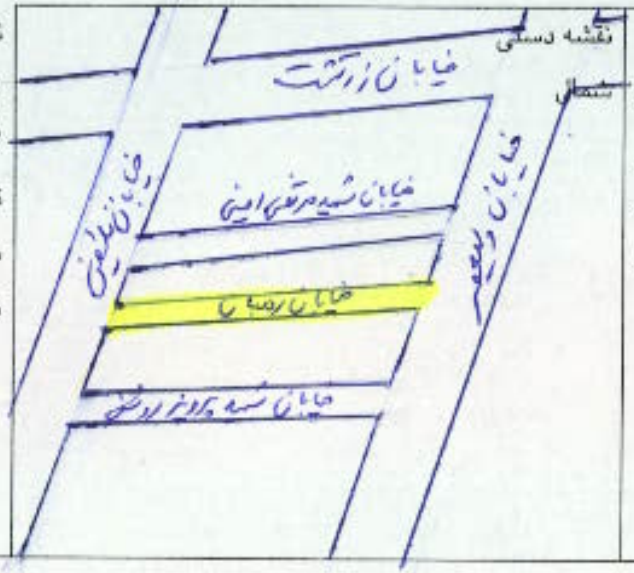
۱۱- کادر زیر توسط خانواده محترم شهید تکمیل گردد.

اینجانب والدین / همسر/ برادر / خواهر شهید متعهد می گردم که قبلاًهیچ معبر/ میدان/ بوستان ، پل و مکانی در سطح شهر تهران به نام شهید مورد نظر نامگذاری نگردیده است. لذا در صورتی که خلاف این امر ثابت شود شهرداری تهران مجاز به تغییر نام معبر یا مکان مزبور می باشد.

نام و نام خانوادگی امضاء

تاریخ

نقشه دستی



تکمیل کنندگان برگه:

۱- ابوالقاسم دلاوری امضاء

۲- محسن سربلند امین امضاء

تأیید و گواهی مسئول ذیربط : محمدحسین نیاکان امضاء

سمت شهردار منطقه تهران

عطیم بابایی مهر و امضاء

کمیسیون نامگذاری معابر و اماکن عمومی

برگهٔ مشخصات

۱- نوع معبر : میدان ☑ بزرگراه ☐ بلوار ☐ خیابان ☐ کوچه ☐ بن بست ☐ پل ☐ غیره با ذکر نام .....

۲- ابعاد : طول عرض : قطر میدان : مساحت (بوستان ، فضاهای فرهنگی ، ورزشی و ...) :

۳- تاریخچه نام معبر(توضیح کامل و قابل قبول)

نشانی دقیق معبر : بزرگراه ارتش - خیابانی حسرتخت

۵- نشانی دقیق محل سکونت خانواده شهید:

جنب خیابانی شهید محمدی خانه لی

۶ - آیا خانواده شهید دیگری در معبر مورد نظر ساکن می باشد؟

۷- نام معابر اطراف: شمال حسرتخت جنوب - بزرگراه ارتش شرق جوار تام غرب ذخیره جاده

۸- اساسی قبلی معبر به ترتیب قدمت: ۱- ۲- ۳-

۹- تعداد خانوار ساکن در معبر :

۱۰- نام پیشنهادی در چه مناطقی از شهر تهران تکرار شده است ؟ (پاسخ کتبی استعلام از سایر مناطق ضمیمه فرم باشد)

۱۱- توضیحات ضروری:

۱۲- کادر زیر توسط خانواده محترم شهید تکمیل گردد.

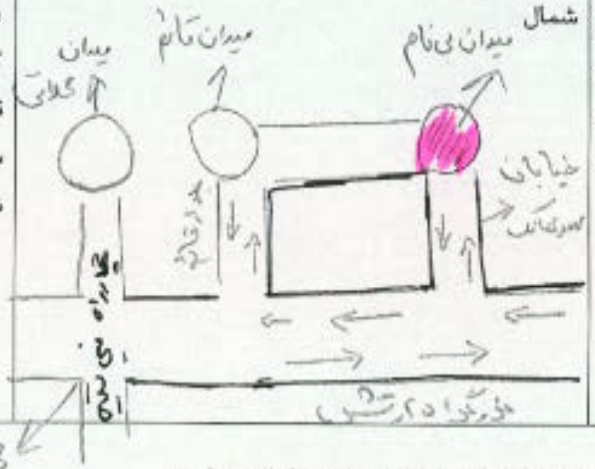
اینجانب والدین / همسر/ برادر / خواهر شهید ، به منظور احترام به حقوق سایر شهداء متعهد می گردم که قبلاً هیچ معبر/ میدان/ بوستانی ، پل و مکانی در سطح شهر تهران به نام شهید مورد نظر نامگذاری نگردیده است. لذا در صورتی که خلاف این امر ثابت شود شهرداری تهران از به تغییر نام معبر یا مکان مزبور می باشد.

نام و نام خانوادگی امضاء

تاریخ

نقشه دستی

شمال



تکمیل کنندگان برگه:

۱- محمدرضا میرزای

۲- [illegible]

تأیید و گواهی مسئول ذیربط :

سمت

شهردار منطقه تهران

امضاء

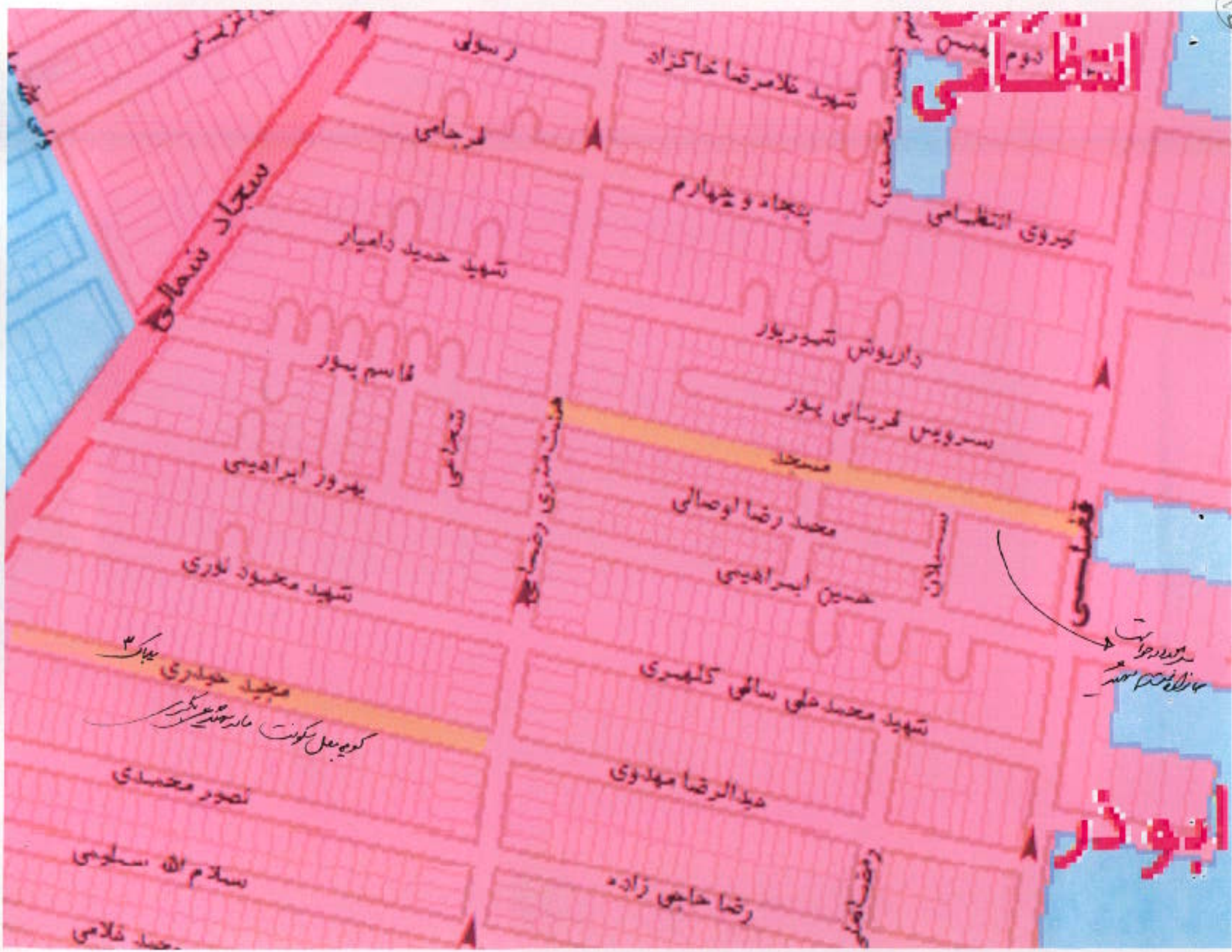
امضاء

امضاء

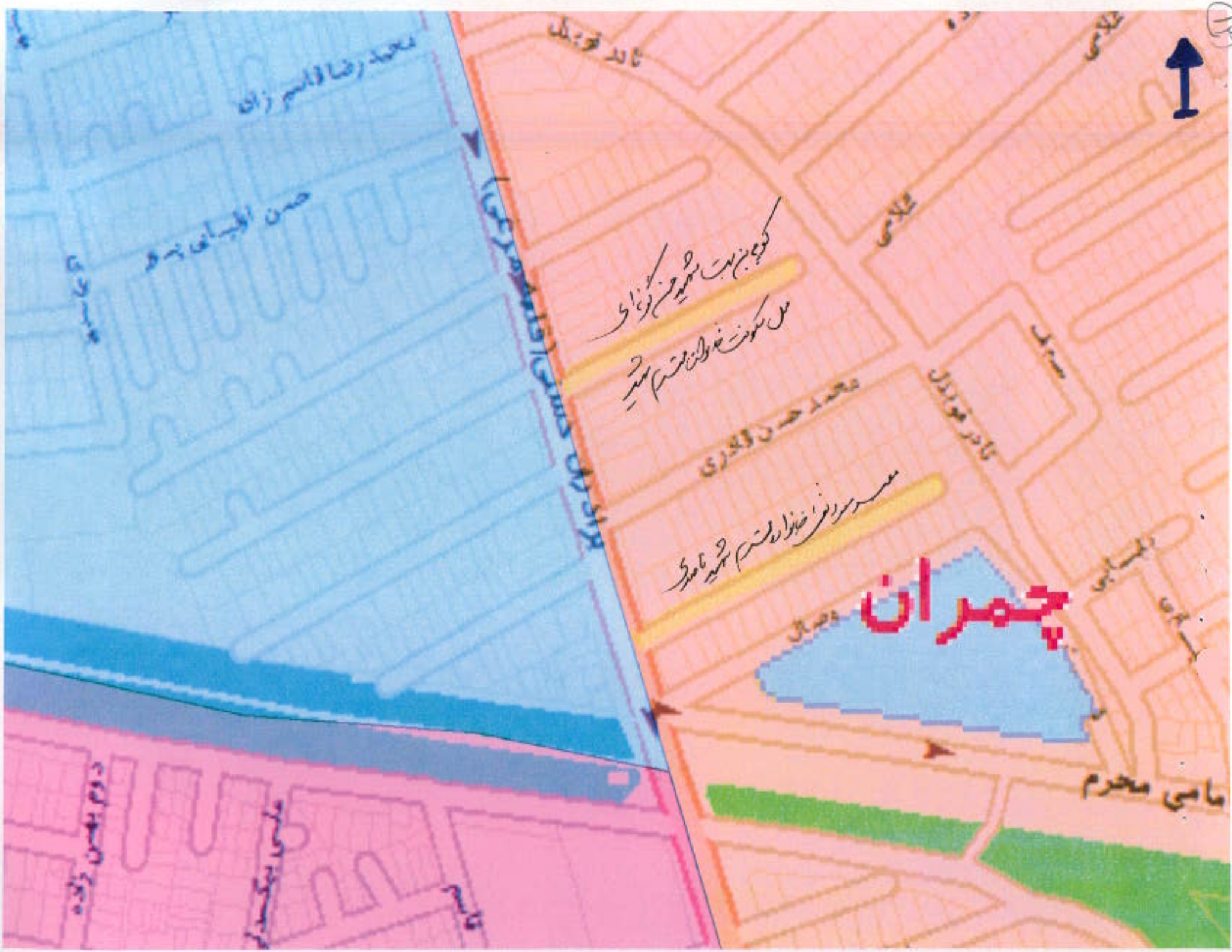
مهر و امضاء

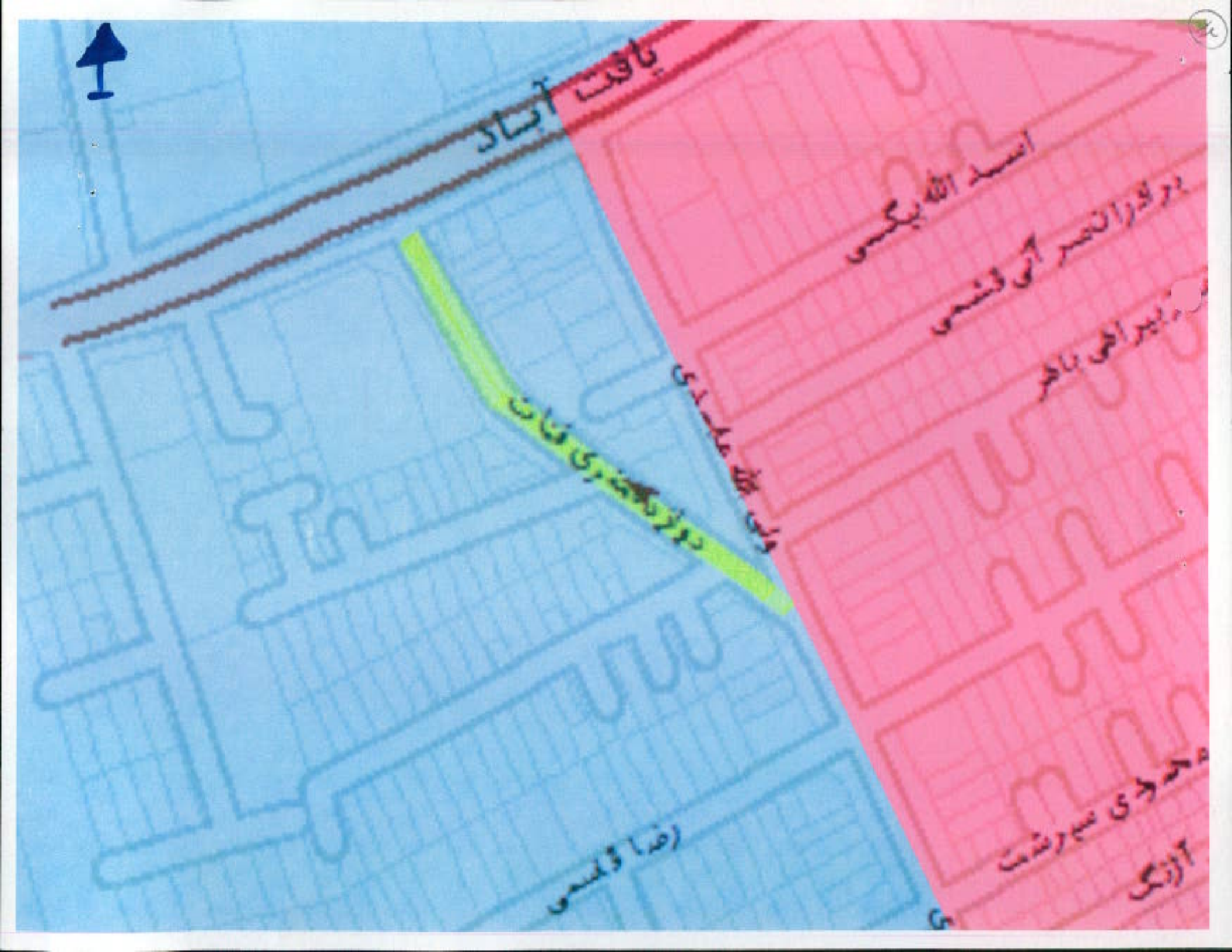
نکته : معبر پیشنهادی و محل سکونت خانواده شهید بروی نقشه و کروکی مشخص گردد.


باشگاه نف
خیابان یازدهم
بلوار تهرانسر
بلوار یازدهم
دوازدهم
دوازدهم
شعبانعلی واحدی
نهم
یازدهم
یازدهم
یازدهم
هجدهم
N
121

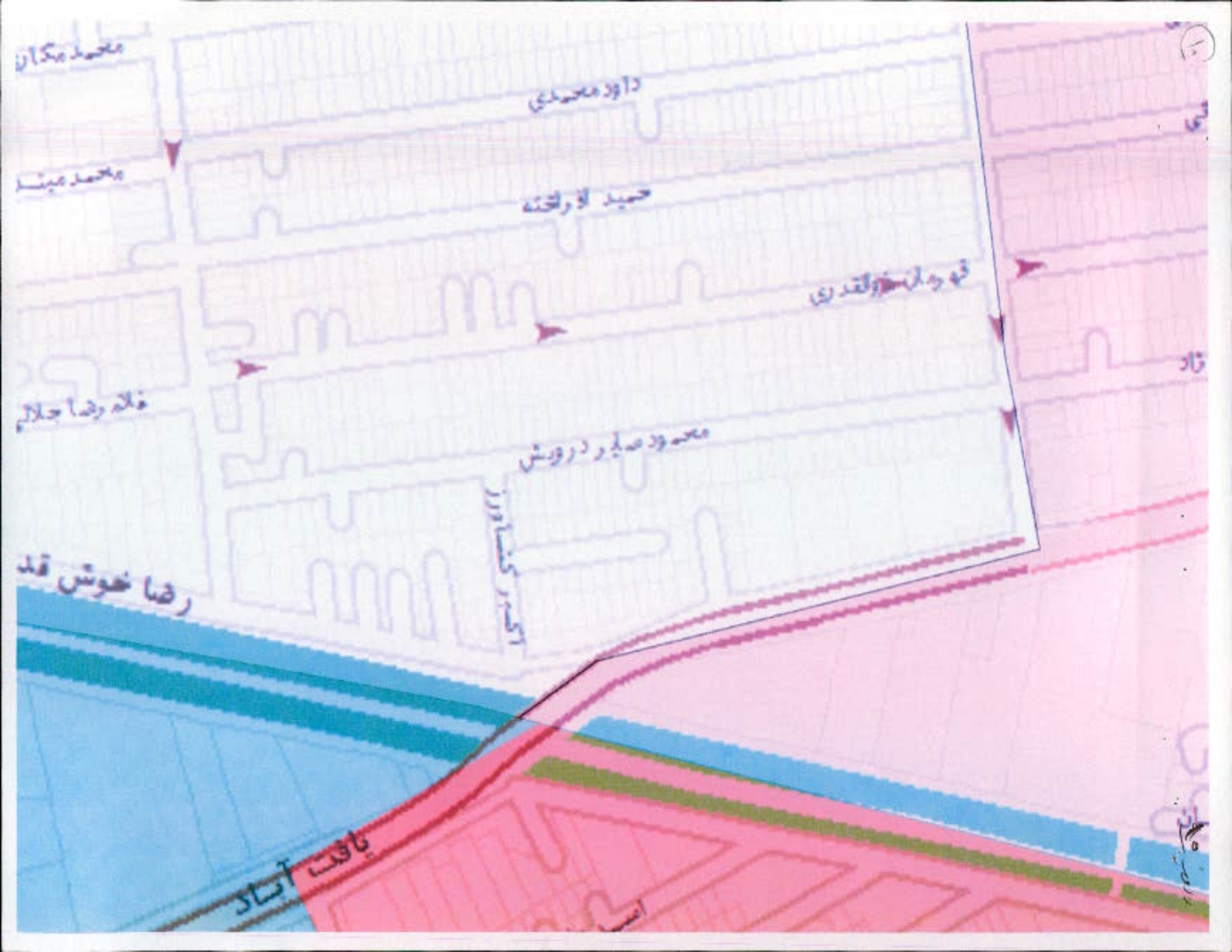

انتظامی
ابوذر
بلوار شهدای
رسولی
فرجامی
شهید غلامرضا خاکزاد
پنجاه و چهارم
پیروی انتظامی
شهید حمید دامیار
داریوش تندرپور
قاسم پور
بسرویس قربانی پور
مسجد
پهرور ابراهیمی
محمد رضا اوصالی
حسین ابراهیمی
شهید محمود نوری
شهید محمد علی سالمی گلپسری
شهید حیدری
عبدالرضا مهدوی
نصور محمدی
رضا حاجی زاده

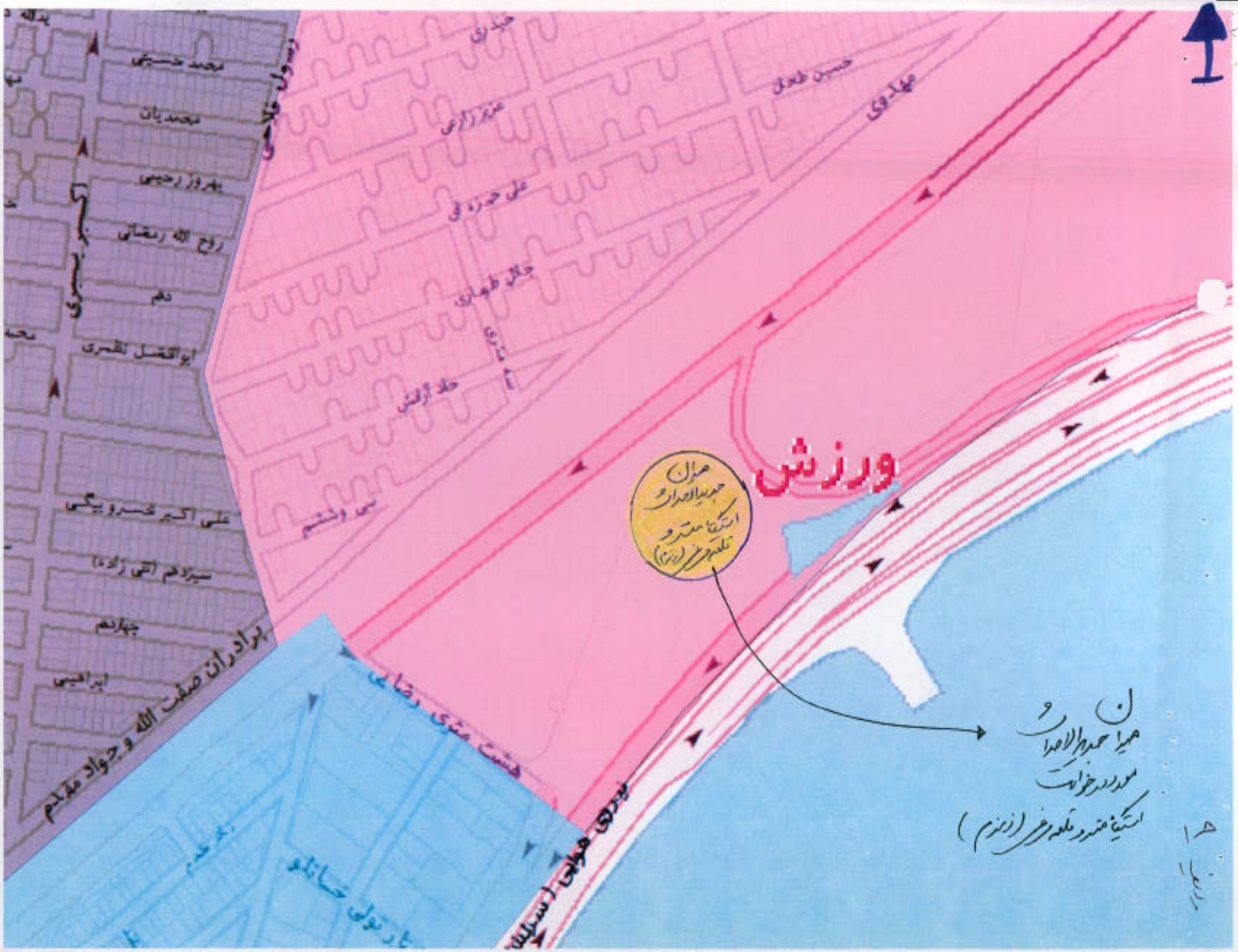

معلم
ارکیده
چمران
عباس آبادی مجرم
خیابان شهید حسینی
میرداماد
خیابان دوم شهید حسینی
خیابان شهید چمران
بلوار ملی قائمی

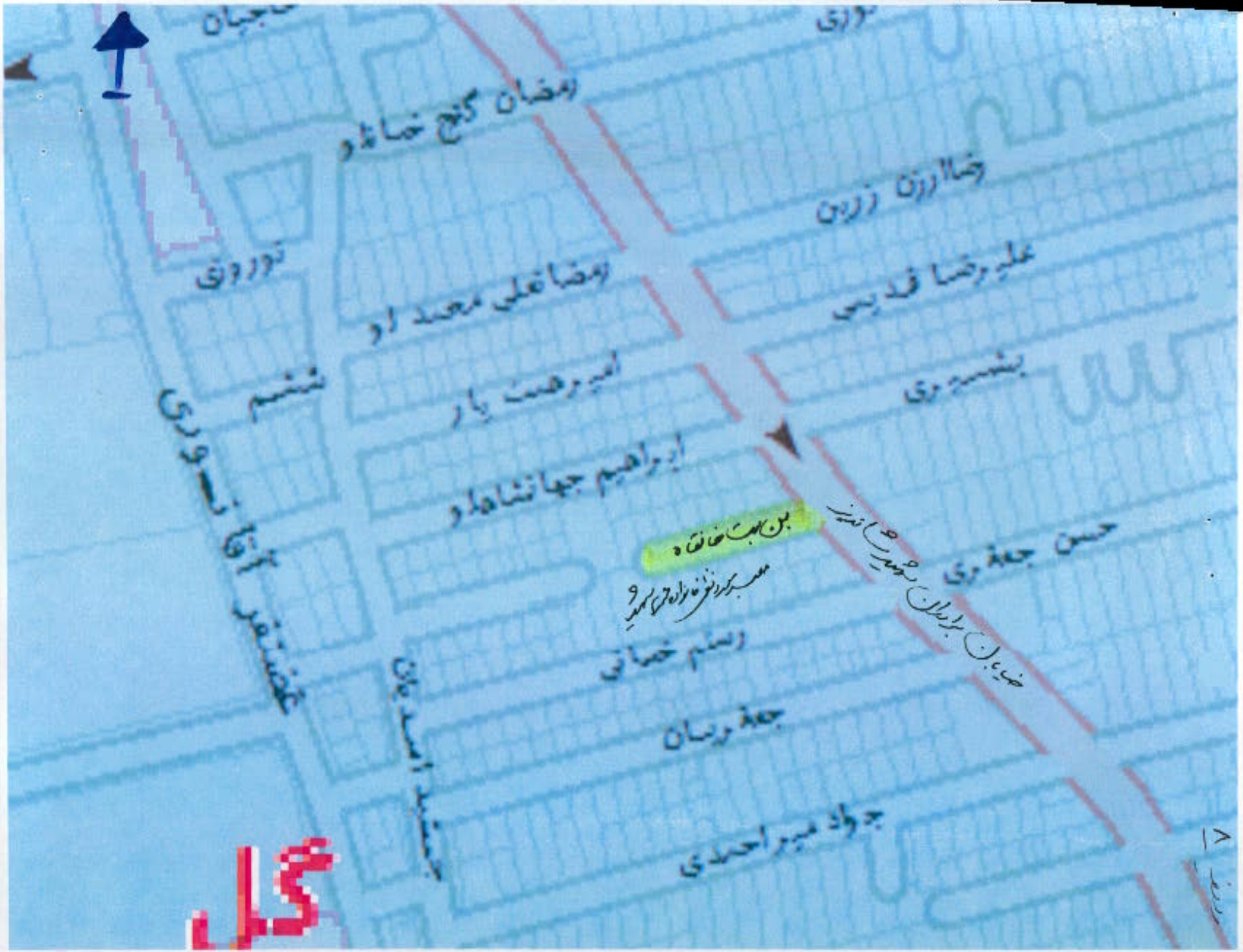

چمران
بلوار شهید چمران
بلوار شهید چمران
بلوار شهید


یافت آباد
اسد الله بیگی
ولی الله عبدلی
دولت بهری فیات
رضا ولدسی
آزنگ


شمال
محل سکونت والدین شهید
اسفندی :
منزل محمدرضا فرزد مهدی
کوچه نهم
(معصومه در خونه تنها نمی‌مونه)
سلامه
حسن قدیمی
خان احمدی دوم
خان احمدی دوم
منزل شهید اسفندی
نهم
منزل شهید محمود رضوی زاده
هشتم
سوم
علی اصغر سلامت
سید یکم روزگاری
صد و پنجم
محسنی
مسجد
شاه مرادی


محمد مکان
داود محمدی
محمد مبنا
حمید لاورانی
فرهاد رضوانقدری
غلامرضا جلالی
محمود صابردروش
رضا خوش قد
یاقوت آباد


ورزش
میدان حیدر الاحداد
استخر سرپوشیده تکمیلی (زنان)
میدان حیدر الاحداد
مجموعه ورزشی استخر سرپوشیده تکمیلی (زنان)
محمد حسینی
محمدیان
پهروز رحیمی
روح الله رمضانی
دهم
ابوالفضل نظری
علی اکبر خسروبیگی
سیزدهم (تقی زاده)
چهارم
ابراهیمی
برادران صفت الله و جواد مقدم
حیدری
عزت زارعی
علی حمزه ای
جلال طهماری
حلاج اردلانی
حسین طحان
محلاوی
بلوار فلاحی
بلوار هوایی (سپیدار)
خیابان شهید رضایی


رمضان گنج خانه‌اد
نوروزی
رضا علی معتمد اد
شنبه
امیر هشت یار
ابراهیم جهانشاه اد
بن بست خانقاه
مسجد گردنه راه آهن
رستم خانی
جعفر رستمی
جواد میرا حمدی
حسن جعفری
بشیری
علیرضا قدیمی
رضا ارزن زرین
خیابان برادران شهید رجایی شمالی

ردیف ۷

منطقه ۱۴

تاریخ:

شماره:

پیوست:

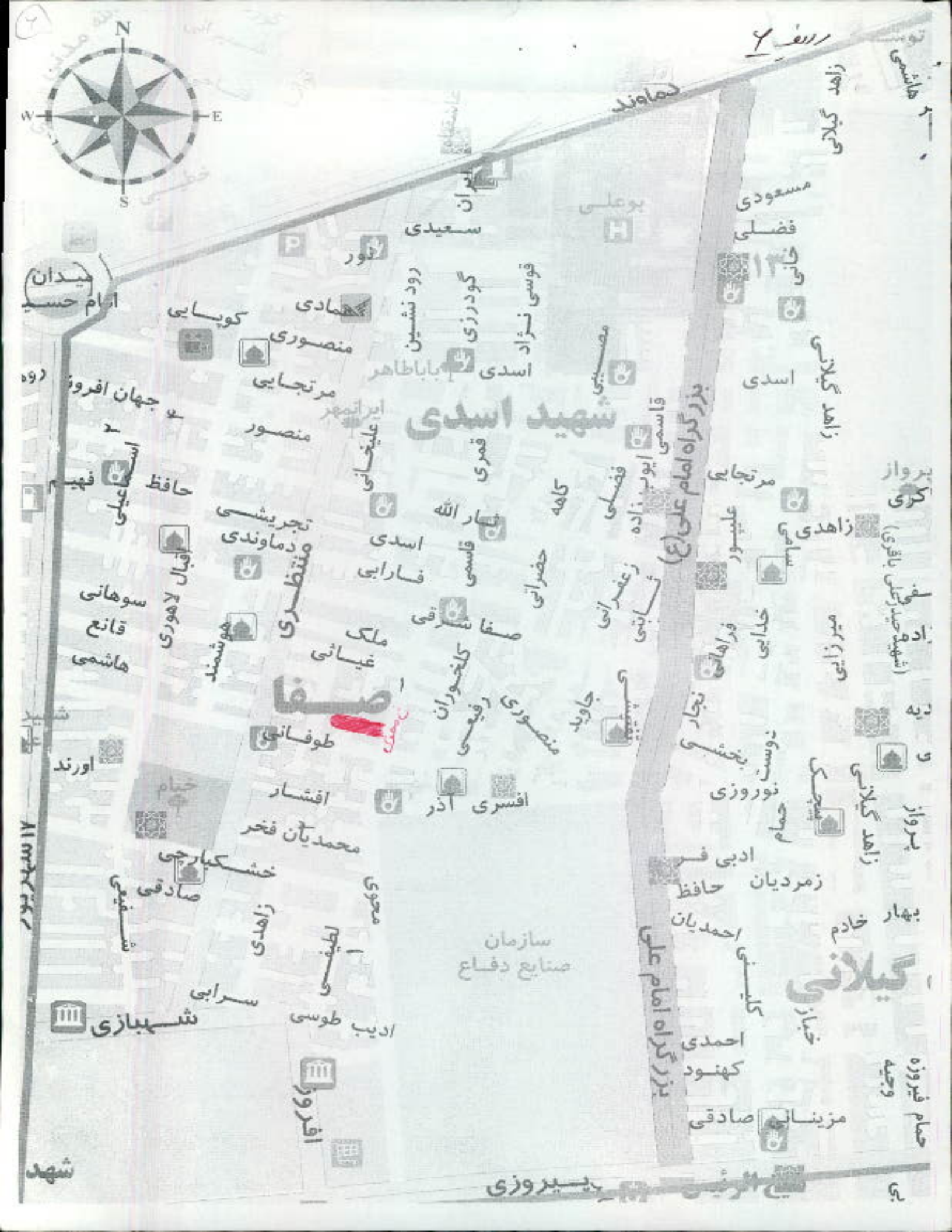
N

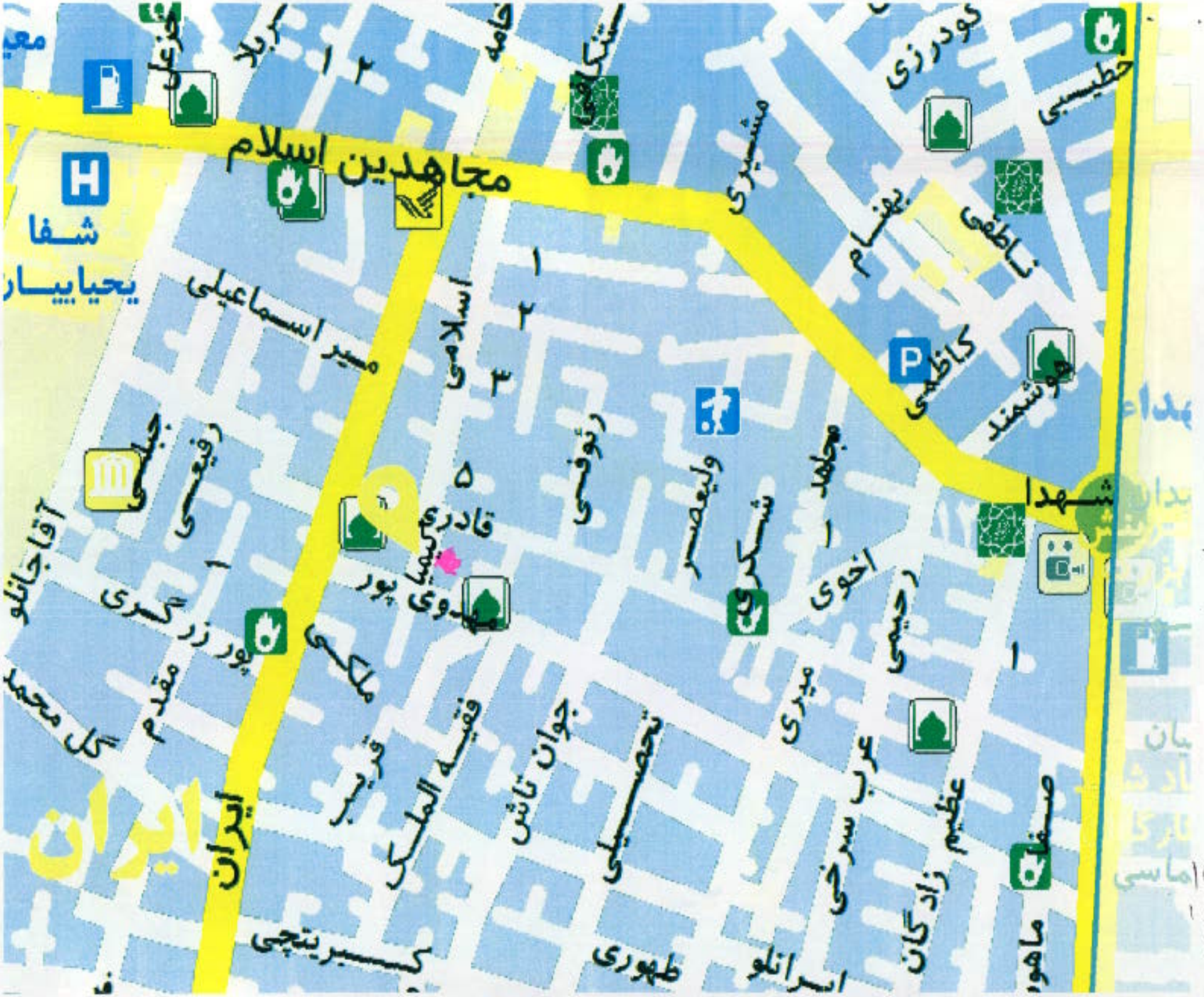
W E

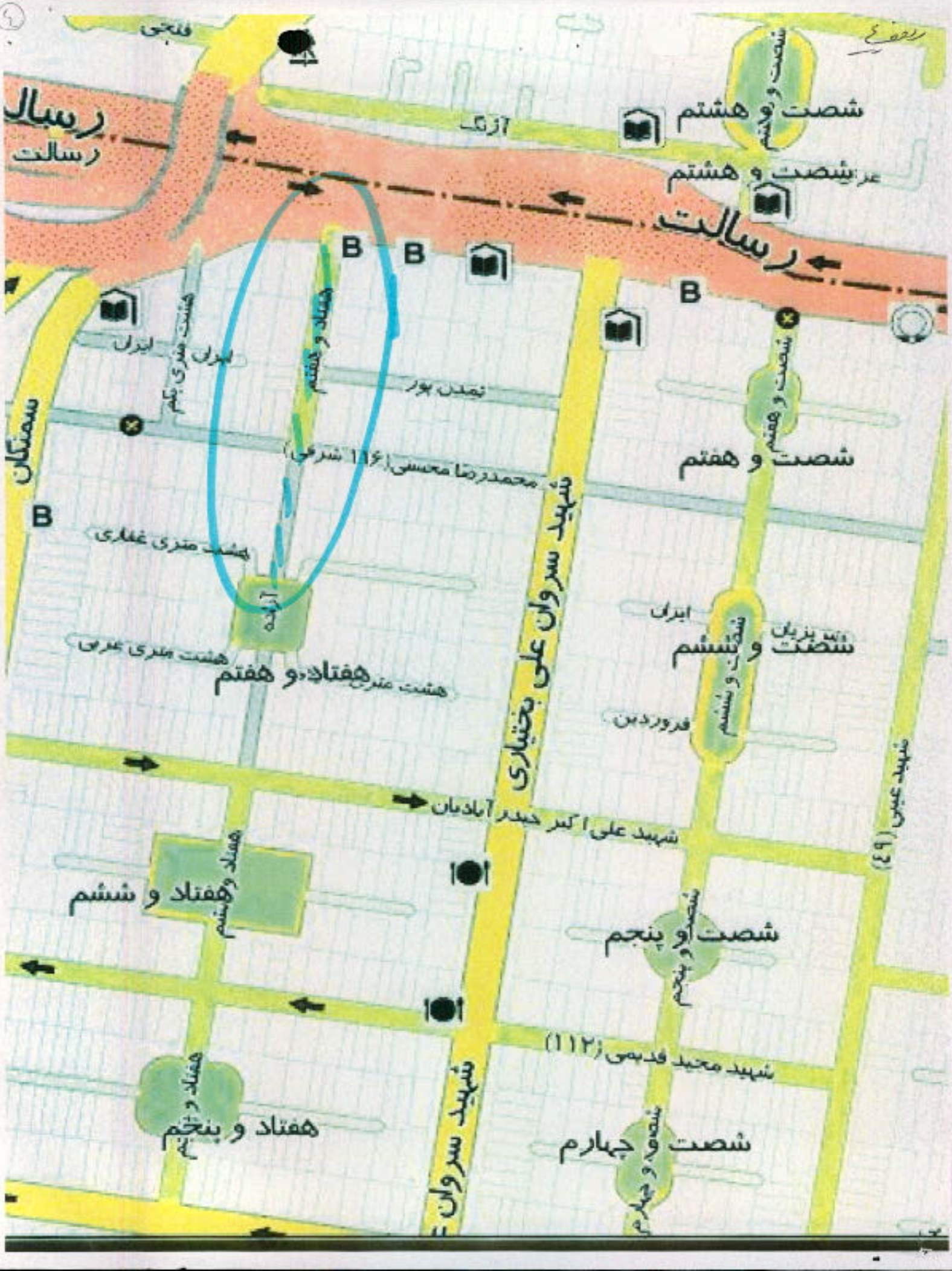
S

کوچه مورد نظر




N
W
E
S
ردیف ۶
دماوند
بوعلی
سعیدی
نور
رود نشین
گودرزی
قوسی نژاد
اسدی
مصیبی
بزرگراه امام علی(ع)
قاسمی
ایوب زاده
فضلی
کهه
حضرانی
زعفرانی
ثابتی
فراهانی
خدایی
میرزایی
علیپور
زاهدی
مرتجایی
پرواز
کری
زاهد گیلانی
مسعودی
فضلی
خانی
۱۲
هاشمی
توسلی
شهید اسدی
شهید حیدرعلی باقری
بهار
خادم
گیلانی
خباز
کلینی
احمدیان
زمردیان
ادبی فر
حافظ
نوروزی
بخشی
نجار
جاوید
منصوری
رفیعی
کلخوران
ملک غیاثی
صفا
صفا شهری
فارابی
اسدی
قمری
نیار الله
علیخانی
ایرانمهر
باباطاهر
همادی
کوپایی
منصوری
مرتجایی
منصور
جهان افروز
فهیم
اسماعیلی
حافظ
اقبال لاهوری
تجریشی دماوندی
منتظری
هوشمند
سوهانی
قانع
هاشمی
طوفانی
اورند
افشار
محمدیان فخر
خشکبارچی
صادقی
شفیعی
زاهدی
سرابی
شهبازی
ادیب طوسی
لطیفی
محمدی
سازمان صنایع دفاع
حمام فیروزه
وجیه
مزینانی
صادقی
احمدی کهنود
بزرگراه امام علی
۱۷ شهریور
شهد
پیروزی

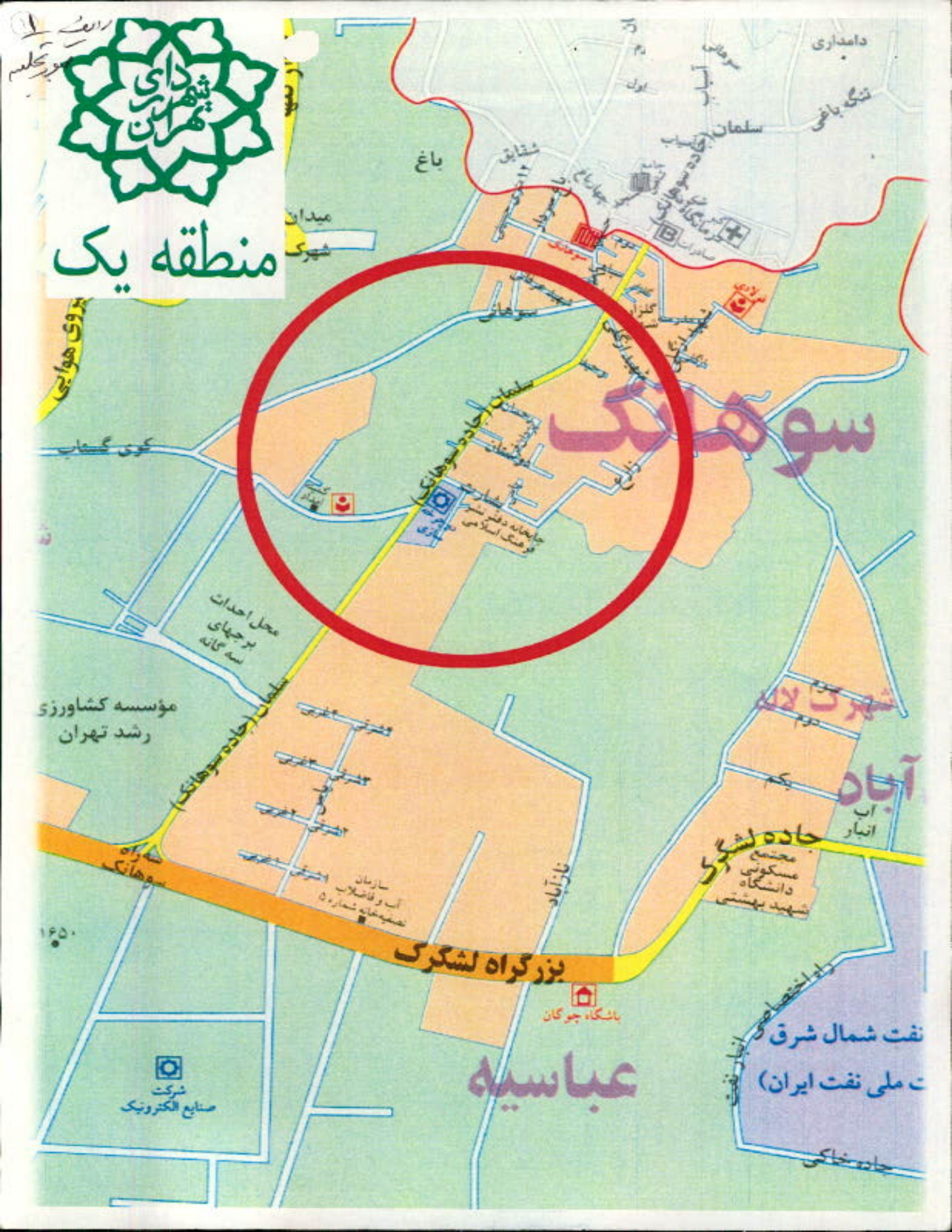

مجاهدین اسلام
شفا
یحیاییان
شهدا
ایران
بلوار
خامنه
مشیری
بهشام
کاظمی
هوشمند
اسلامی
میر اسماعیلی
رفیعی
جلالی
آقاجانلو
رئوفی
ولیعصر
مجاهد
اخوی
رحیمی
عرب سرخی
عظیم زادگان
صفا
ماهور
قادری
پور
ملکی
فقیه الملکی
جوان تاش
تحصیلی
میری
طهوری
ایرانلو
کسبرینچی


رسالت
شصت و هشتم
شصت و هشتم
رسالت
شصت و هفتم
شصت و ششم
شهید سروان علی بختیاری
شهید عبی (۴۹)
هفتاد و ششم
هفتاد و پنجم
شصت و پنجم
شصت و چهارم
شهید سروان
شهید محید قدیمی (۱۱۲)
شهید علی اکبر حیدر آبادیان
محمدرضا محسنی (۱۱۶ شرقی)
نمدن پور
فروردین
هفتاد و هفتم
هفتاد و ششم
هفتاد و پنجم
شصت و ششم
شصت و هفتم
شصت و پنجم
شصت و چهارم
هشت متری غفاری
هشت متری بکم
هشت متری عرض
سمنگان
آزاد
B



تغییر نام خیابان رهبان نام شهید مجید عتیقی نژاد

ردیف ۲ صدر تکلیه


شهرداری تهران
منطقه یک
سوهانک
عباسیه
بزرگراه لشگرک
جاده لشگرک
سلمان (جاده سوهانک)
محل احداث برجهای سه گانه
مؤسسه کشاورزی رشد تهران
شرکت صنایع الکترونیک
باشگاه چوگان
میدان شهرک
باغ
داملاری
تنگه باغی
سلمان
نازآباد
آب انبار
شهرک
آباد
نفت شمال شرق
ت ملی نفت ایران)

شناسه سنواتی : ۲۷-۲۰۱۰ **رده‌بندی مصوبه : (۲۱-۶/۱۶۰/۹۴/۴)**

گردش کار تصویب

در اجرای مفاد بند بیست و چهارم (۲۴) ماده هفتاد و یکم (۷۱) قانون تشکیلات، وظایف و انتخابات شوراهای اسلامی کشور و انتخاب شهرداران مصوب ۱۳۷۵/۳/۱ و مصوبه آیین نامه نامگذاری و تغییر نام معابر و اماکن عمومی شهر تهران مصوب شصت و پنجمین جلسه دوره اول شورای اسلامی شهر تهران به تاریخ ۱۳۷۹/۱/۲۳ و مصوبه اصلاحی آیین نامه مذکور، تصویبی در چهل و سومین و یکصد و چهل و هفتمین جلسه دوره سوم شورای اسلامی شهر تهران ـ ابلاغی به شماره ۱۶۰/۱۱۸۶/۱۸۹۴۱ به تاریخ ۸۷/۱۱/۲۴ بررسی موضوع تغییر نام و نامگذاری ۱۶ مورد از معابر و اماکن عمومی شهر تهران واقع در محدوده مناطق مختلف شهرداری تهران که در بیست و هفتمین جلسه کمیسیون نامگذاری دوره چهارم به تاریخ ۹۳/۱۲/۱۹ تصویب و به شماره ۱۶۰/۵۸۰۸ به تاریخ ۹۴/۳/۱۰ در دبیرخانه شورا ثبت و جهت طرح در صحن علنی شورای اسلامی شهر تهران به دفتر هیأت‌رئیسه و مصوبات ارجاع شده بود، در ردیف‌های ششم تا بیست و یکم دستور یکصد و شصتمین جلسه رسمی شورا منعقده به تاریخ ۹۴/۳/۱۹ قرار گرفت که نامگذاری و تغییر نام **پانزده (۱۵)** مورد با اکثریت آرای موافق (بیست و شش رأی) اعضای شورای اسلامی شهر تهران (از بیست و هفت عضو حاضر جلسه در زمان رأی‌گیری) به تصویب رسید./ر ۱۷۷۱۹۴۴۴۰

نشانی: ضلع جنوبی پارک شهر، خیابان بهشت، ساختمان شورای اسلامی شهر تهران تلفن: ۵۵۸۱۱۱۱۰ نمابر: ۵۵۸۱۲۰۹۳ صندوق پستی: ۱۱۳۶۵/۴۳۸۹ http://shora.tehran.ir

وزارت کشور
استانداری تهران
فرمانداری تهران

بسمه تعالی

شماره: .....
تاریخ: ۹۴/۱/۲۴۸۸
پیوست: ۱۳۹۴/۰۴/۱۰
ندارد

جناب آقای مهندس جمران

رئیس محترم شورای اسلامی شهر تهران

سلام علیکم

با صلوات بر محمد و آل محمد (ص) : احتراماً بازگشت به نامه شماره ۲۷/۷۸۳۳-۱۶۰/۲۰۱۰ مورخ ۹۴/۳/۳۰ موضوع ارسال مصوبه "نامگذاری و تغییر نام (۱۵) مورد از معابر و اماکن عمومی شهر تهران" خواهشمند است نسبت به اصلاح بند ۱۵ ماده واحده مصوبه مذکور در خصوص نام گذاری کوچه یازدهم به نام شهید جلال درودیان با حفظ شماره ، اقدام لازم وفق مقررات ماده ۸۰ قانون تشکیلات ، وظایف و انتخابات شوراهای اسلامی کشور و انتخاب شهرداران مصوب ۱۳۷۵/۰۳/۰۱ معمول و از نتیجه این فرمانداری را مطلع نمایند .

عیسی فرهادی
معاون استاندار و فرماندار تهران

جهت اقدام مصوبات
رئیس کمیسیون نامگذاری
لطفاً بررسی و اقدام
جمران ۹۴/۴/۱۴

بررسی و اقدام

دبیرخانه شورای اسلامی شهر تهران
۱۳۹۴/۴/۱۳
شماره ۱۶۰/۹۴۵۶

پایگاه اطلاع رسانی
www.tehran.gov.ir
تلفن: ۸۸۷۵۰۴۳۸
۸۸۷۵۹۹۵۱
نمابر: ۸۸۷۵۹۹۵۲