جمهوری اسلامی ایران

شورای اسلامی شهر تهران

شماره: ۱۶۰/۲۰۱۰-۲۲/۳۱۷۴
تاریخ: ۹۴/۲/۱۵
پیوست:

بسمه تعالی

جناب آقای دکتر محمد باقر قالیباف
شهردار محترم تهران

سلام علیکم

پیرو صورتجلسه ارائه شده از سوی کمیسیون نامگذاری و تغییر نام معابر و اماکن عمومی شهر تهران (بیست و سومین صورتجلسه کمیسیون) به شماره ثبت ۱۶۰/۳۳۸۴۵ به تاریخ ۹۳/۱۲/۵ به پیوست متن مصوبه « نامگذاری و تغییر نام (۱۲) مورد از معابر و اماکن عمومی شهر تهران » را که در یکصد و چهل و چهارمین جلسه رسمی شورای اسلامی شهر تهران منعقده به تاریخ سه‌شنبه بیست و پنجم فروردین‌ماه سال ۱۳۹۴ با اکثریت آرای موافق (بیست و چهار رأی) اعضای شورای اسلامی شهر تهران (از بیست و پنج عضو حاضر در جلسه در زمان رأی‌گیری) به تصویب رسیده است، جهت استحضار و اقدام لازم ایفاد و ارسال می‌نماید.

بدیهی است وفق ماده هشتادم (۸۰) قانون تشکیلات، وظایف و انتخابات شوراهای اسلامی کشور و انتخاب شهرداران مصوب ۱۳۷۵/۳/۱ و اصلاحات بعدی آن، مصوبه مزبور در صورتی که تا دو هفته پس از تاریخ ابلاغ مورد اعتراض مسئولین ذیربط قرار نگیرد لازم‌الاجرا خواهد بود. / م ۱۳۲/۹۴۴۴۱۵

با احترام
مهدی چمران
رئیس شورای اسلامی شهر تهران

رونوشت :
- رئیس محترم مجمع نمایندگان استان تهران در مجلس شورای اسلامی جهت استحضار و ابلاغ به نمایندگان محترم مردم تهران.
- فرماندار محترم تهران جهت استحضار.
- رئیس محترم شورای اسلامی استان تهران جهت استحضار.
- رئیس محترم کمیسیون نامگذاری و تغییر نام معابر و اماکن عمومی شهر تهران جهت استحضار.
- روابط عمومی و بین‌الملل شورای اسلامی شهر تهران جهت درج در پایگاه اینترنتی شورا.
- اداره مصوبات (۱۳۲ن ـ شناسه: ۲۲-۳۰۱۰).

نشانی: ضلع جنوبی پارک شهر، خیابان بهشت، ساختمان شورای اسلامی شهر تهران تلفن: ۵۵۸۱۱۱۱۰ نمابر: ۵۵۸۱۲۰۹۳ صندوق پستی: ۱۱۳۶۵/۳۳۸۹ http://shora.tehran.ir

جمهوری اسلامی ایران

شورای اسلامی شهر تهران

شماره: .....
تاریخ: .....
پیوست: .....

مشخصات مصوبه

نامگذاری و تغییر نام دوازده (۱۲) مورد

از معابر و اماکن عمومی شهر تهران

(مشتمل بر ماده واحده و نقشه‌های جانمایی)
به انضمام گردش کار تصویب

شناسه سنواتی : ۲۲-۲۰۱۰
رده‌بندی مصوبه : (۱۵-۳-۱۴۴/۹۳/۴)

مصوب یکصد و چهل و چهارمین جلسه رسمی - علنی - عادی
شـــورای اسـلامـی شهـــر تهـــران (دوره چهـارم)
منعقده به تاریخ سه شنبه بیست و پنجم
فروردین‌ماه سال ۱۳۹۴

این مصوبه در پایگاه اینترنتی شورای اسلامی شهر تهران به نشانی http:// shoratehran.ir قابل دسترسی است.

جمهوری اسلامی ایران

شورای اسلامی شهر تهران

شماره: .....
تاریخ: .....
پیوست: .....

شناسه مصوبه : ۲۲-۲۰۱۰ **رده‌بندی مصوبه : (۱۵-۳/۱۴۴/ ۴/۹۳)**

ماده واحده:

از تاریخ ابلاغ این مصوبه معابر و اماکن عمومی به شرح ردیف‌های ذیل (۱۲ مورد)که موقعیت آن‌ها بر اساس نقشه‌های پیوست می‌باشد نامگذاری یا تغییر نام داده می‌شوند: ر ۱۲۲/۹۳۲۲۱۵

۱- تغییر نام بلوار پارک واقع در محدوده منطقه ۲ شهرداری تهران حدفاصل بوستان نهج‌البلاغه تا خیابان فلاح‌زاده به نام **استاد طاهره صفارزاده (شاعره و مترجم قرآن)** .

۲- نامگذاری کوچه هشتم واقع در محدوده منطقه ۳ شهرداری تهران حدفاصل خیابان آرمان تا خیابان نیلو به نام **شهید محمد منافی (با حفظ شماره)** .

۳- تغییر نام بن‌بست کوکب واقع در محدوده منطقه ۳ شهرداری تهران حدفاصل سه راه ضرابخانه تا خیابان پاسداران به نام **شهید مهدی اکرمی** .

۴- نامگذاری پل فاقد نام واقع در محدوده منطقه ۳ شهرداری تهران حدفاصل خیابان شریعتی تا سه راه ضرابخانه به نام **سرلشگر خلبان شهید سید مصطفی عزیزی** .

۵- نامگذاری خیابان فاقد نام واقع در محدوده منطقه ۴ شهرداری تهران حدفاصل خیابان هنگام تا خیابان ابوذر غفاری به نام **شهید داوود فضلعلی** .

۶- تغییر نام خیابان حافظ واقع در محدوده منطقه ۸ شهرداری تهران حدفاصل خیابان مدائن تا خیابان شهید دمیرچی به نام **شهیدان عبدالقادر (حسن و مسعود)** .

۷- نامگذاری میدان جدیدالاحداث فاقد نام واقع در محدوده منطقه ۸ شهرداری تهران حدفاصل تقاطع خیابان‌های جانبازان و مسیل باختر به نام **قمر بنی‌هاشم** (ع) .

۸- تغییر نام کوچه گلستان واقع در محدوده منطقه ۸ شهرداری تهران حدفاصل خیابان ولیعصر (عج) تا خیابان نیکبختان به نام **شهید تقی ده‌بیگی** .

۹- تغییر نام کوچه شالفروش‌ها واقع در محدوده منطقه ۱۲ شهرداری تهران حدفاصل خیابان برومند تا خیابان شیرمحمد به نام **شهید علیرضا فیلسوف‌زاده** .

۱۰- نامگذاری کوچه فاقد نام واقع در محدوده منطقه ۱۳ شهرداری تهران حدفاصل میدان امام حسین (ع) تا خیابان اشراقی به نام **شهید یدالله صادقی نائینی** .

۱۱- تغییر نام بن‌بست وکیل یزدی واقع در محدوده منطقه ۱۳ شهرداری تهران حدفاصل خیابان اقبال تا انتهای بن‌بست مزبور به نام **شهیده مهیا فرح‌دوست** .

۱۲- نامگذاری پایانه تاکسی فاقد نام واقع در محدوده منطقه ۱۳ شهرداری تهران واقع در بزرگراه شهید عباس دوران به نام **شهید کلاهدوز** .

نشانی: ضلع جنوبی پارک شهر، خیابان بهشت، ساختمان شورای اسلامی شهر تهران تلفن: ۵۵۸۱۱۱۱۰ نمابر: ۵۵۸۱۲۰۹۳ صندوق پستی: ۱۱۳۶۵/۴۳۸۹ http://shora.tehran.ir

ردیف ۲

تاریخ:
شماره:
پیوست:

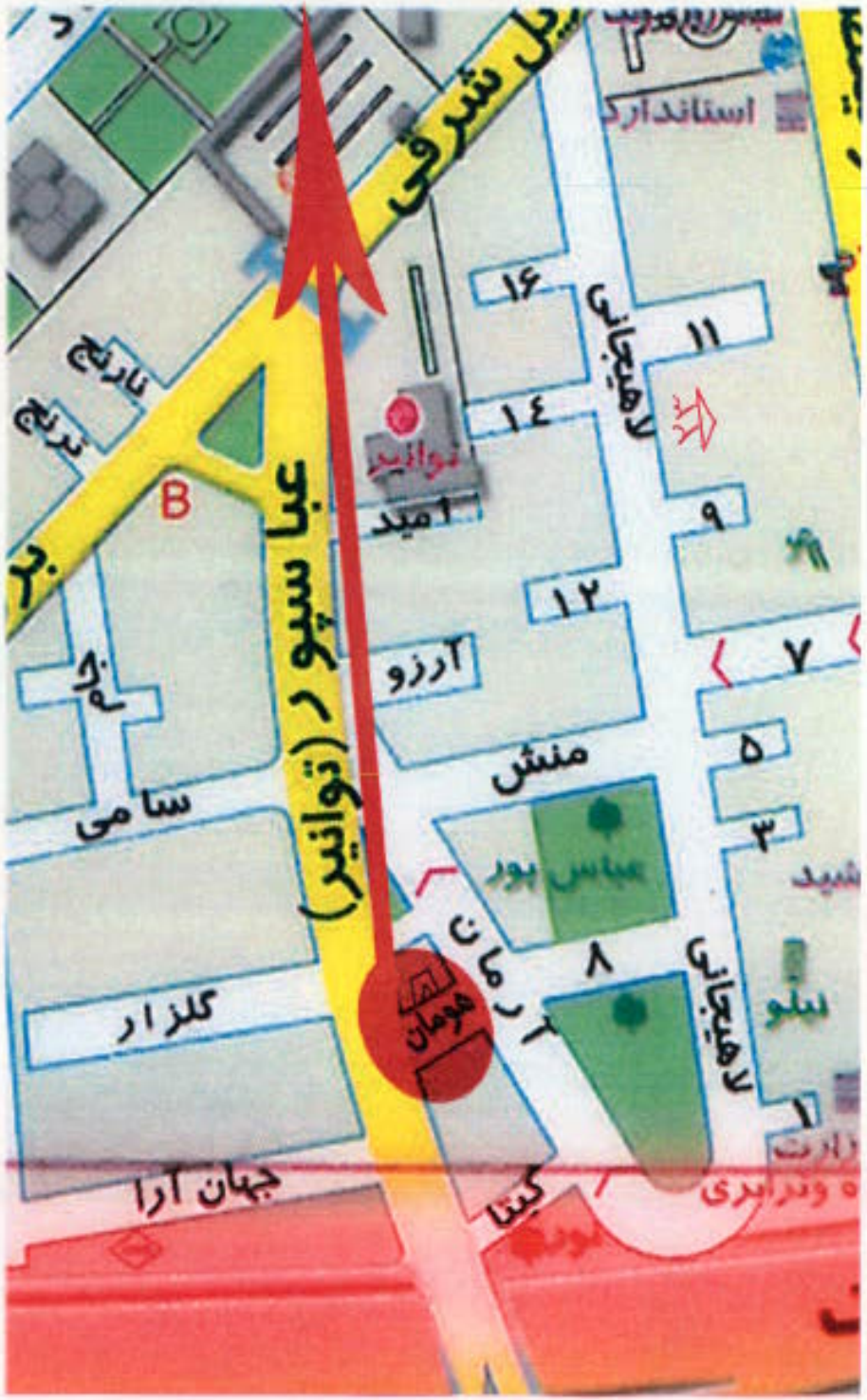
منطقه ۲
روابط عمومی

N
W E
S

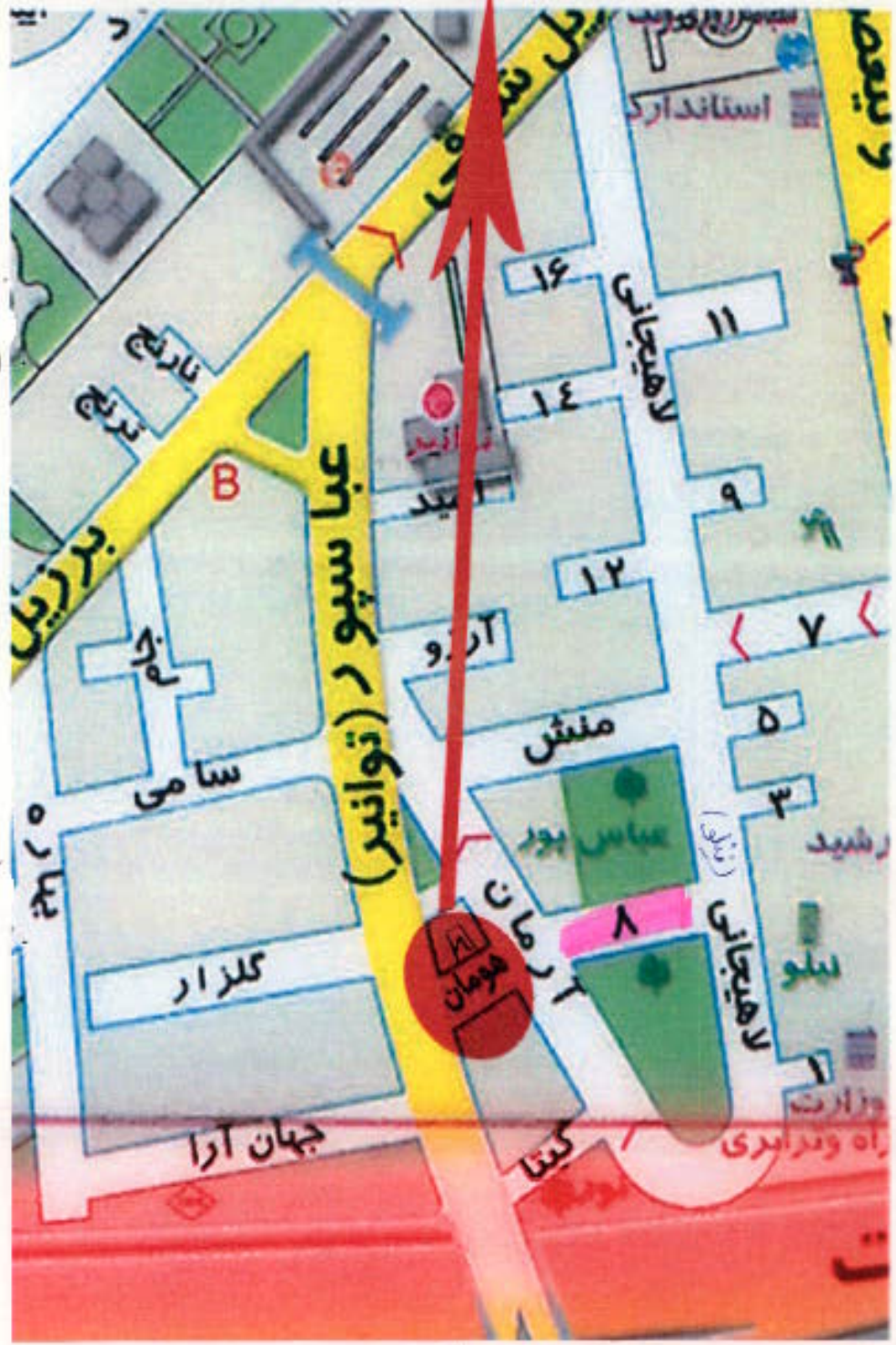
معبر مورد نظر



محل سکونت



محل پیشنهادی



محل پیشنهادی



محل سکونت

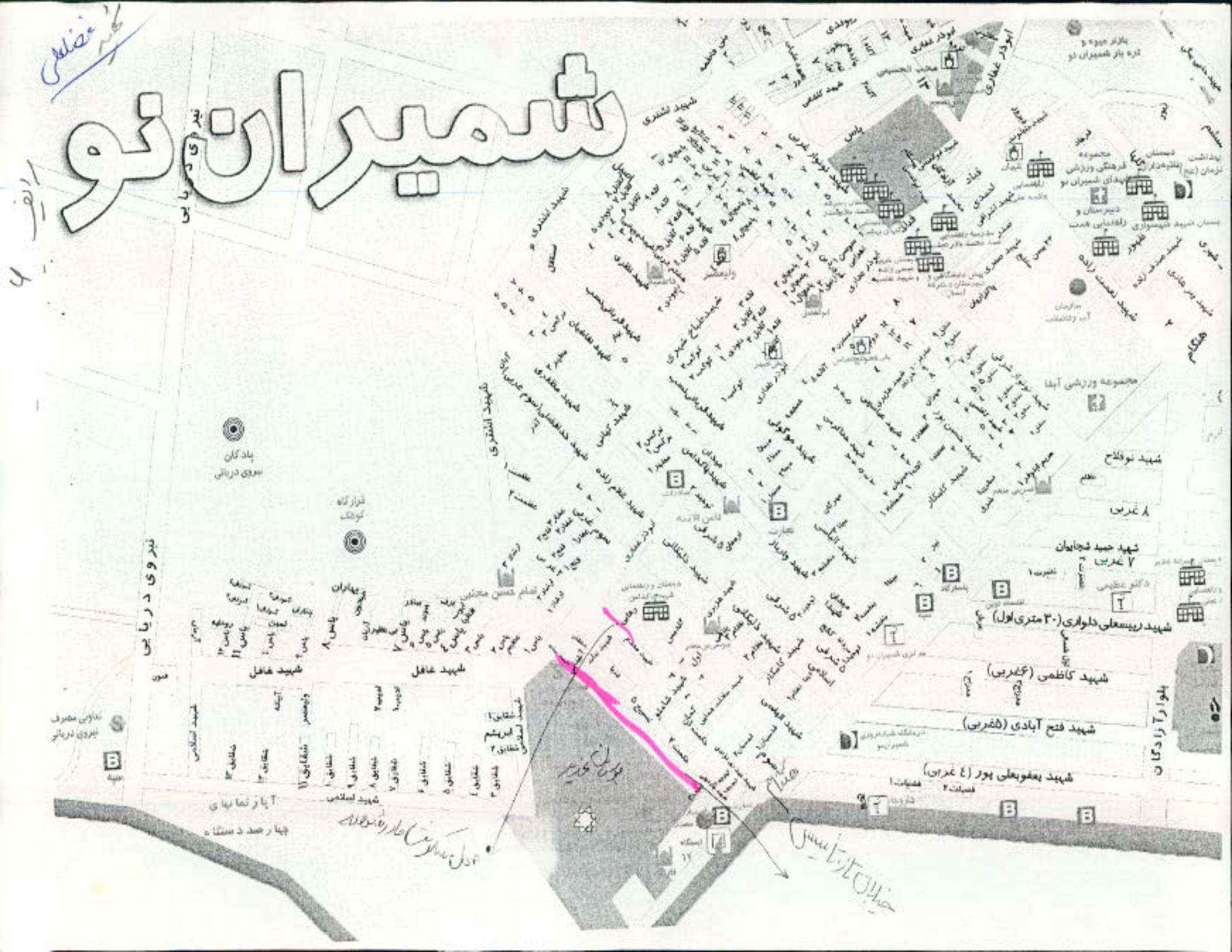


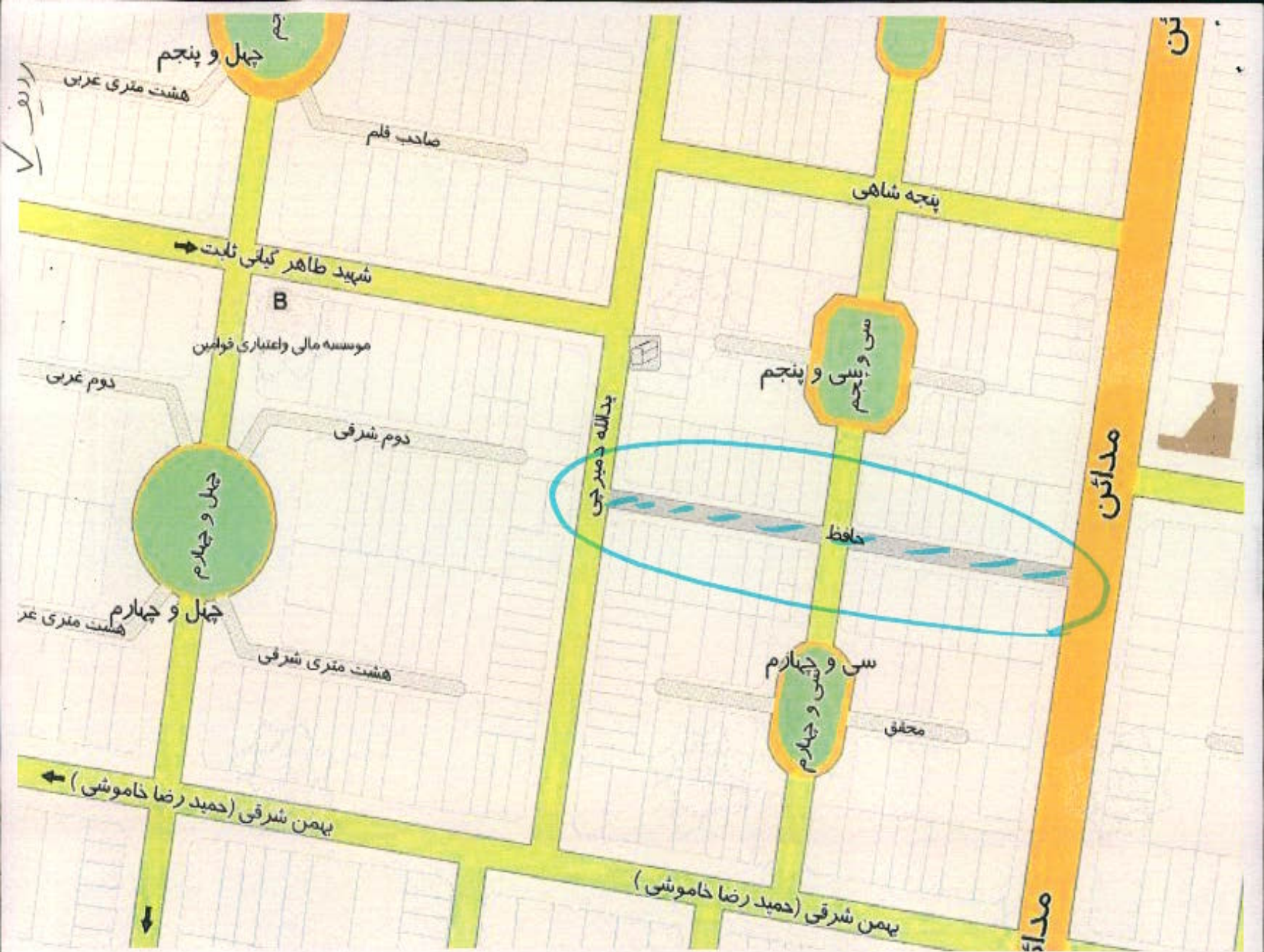
محل سکونت

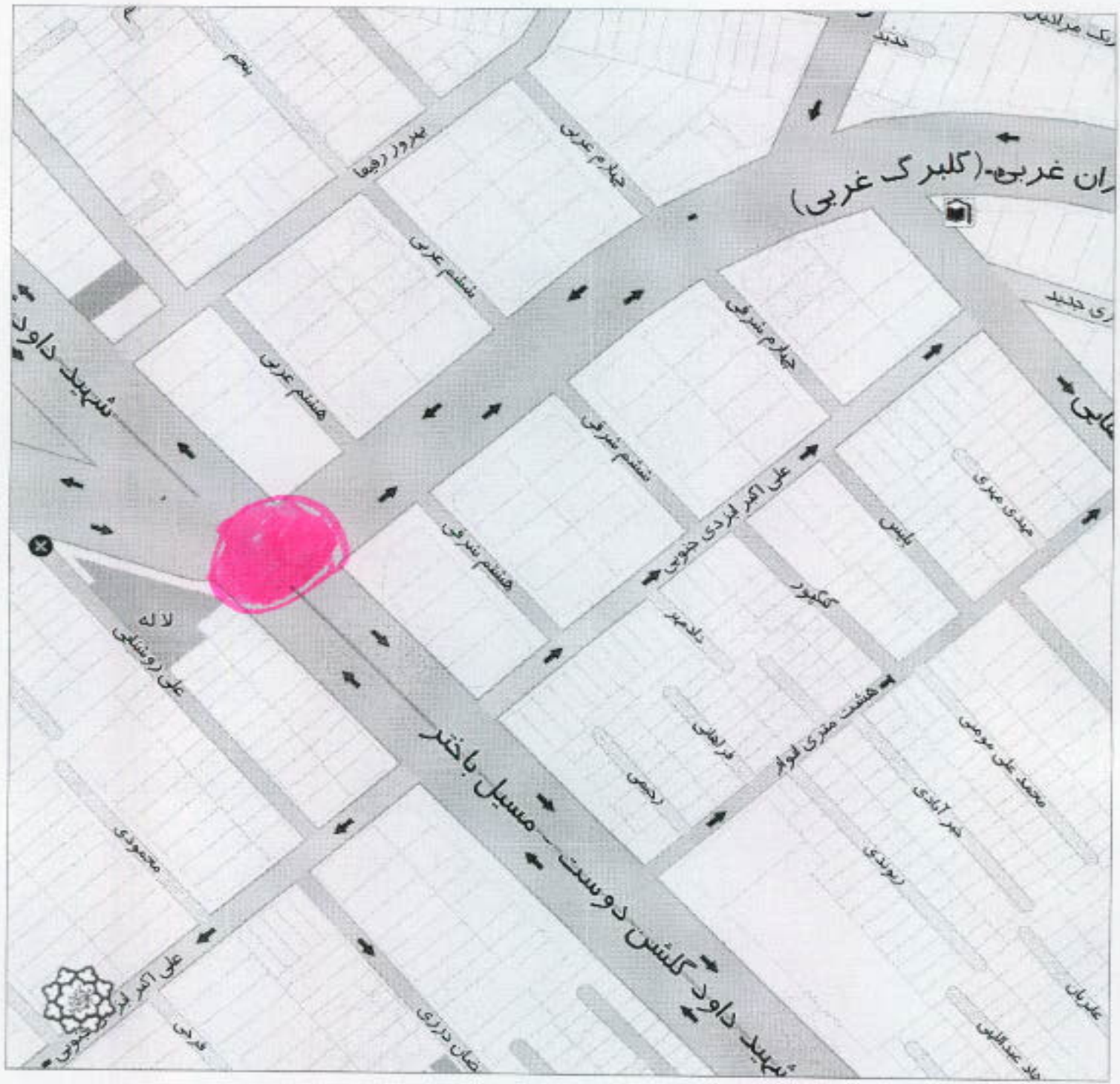


محل پیشنهادی




شمیران نو
نیروی دریایی
شهید انشتری
شهید نشاطی
شهید نقاشیان
شهید مقدری
شهید کیانی
شهید غلام زاده
شهید غفاری
شهید عضدی
شهید نوفلاح
شهید حمید شجاعیان
شهید رییسعلی دلواری (۳۰ متری اول)
شهید کاظمی (۶غربی)
شهید فتح آبادی (۵غربی)
شهید یعقوبعلی پور (٤ غربی)
۸ غربی
۷ غربی
شهید غافل
پادگان نیروی دریائی
قرارگاه کوثر
امام حسن مجتبی
آب تمامیای
چهار صد دستگاه
بلوار آزادگان


چهل و پنجم
هشت متری غربی
صاحب قلم
پنجه شاهی
شهید طاهر گیلانی ثابت
B
موسسه مالی واعتباری قوامین
دوم غربی
دوم شرقی
سی و پنجم
بدالله دمیرچی
مدائن
چهل و چهارم
حافظ
چهل و چهارم
هشت متری غر
هشت متری شرقی
سی و چهارم
محقق
بهمن شرقی (حمید رضا خاموشی)
بهمن شرقی (حمید رضا خاموشی)



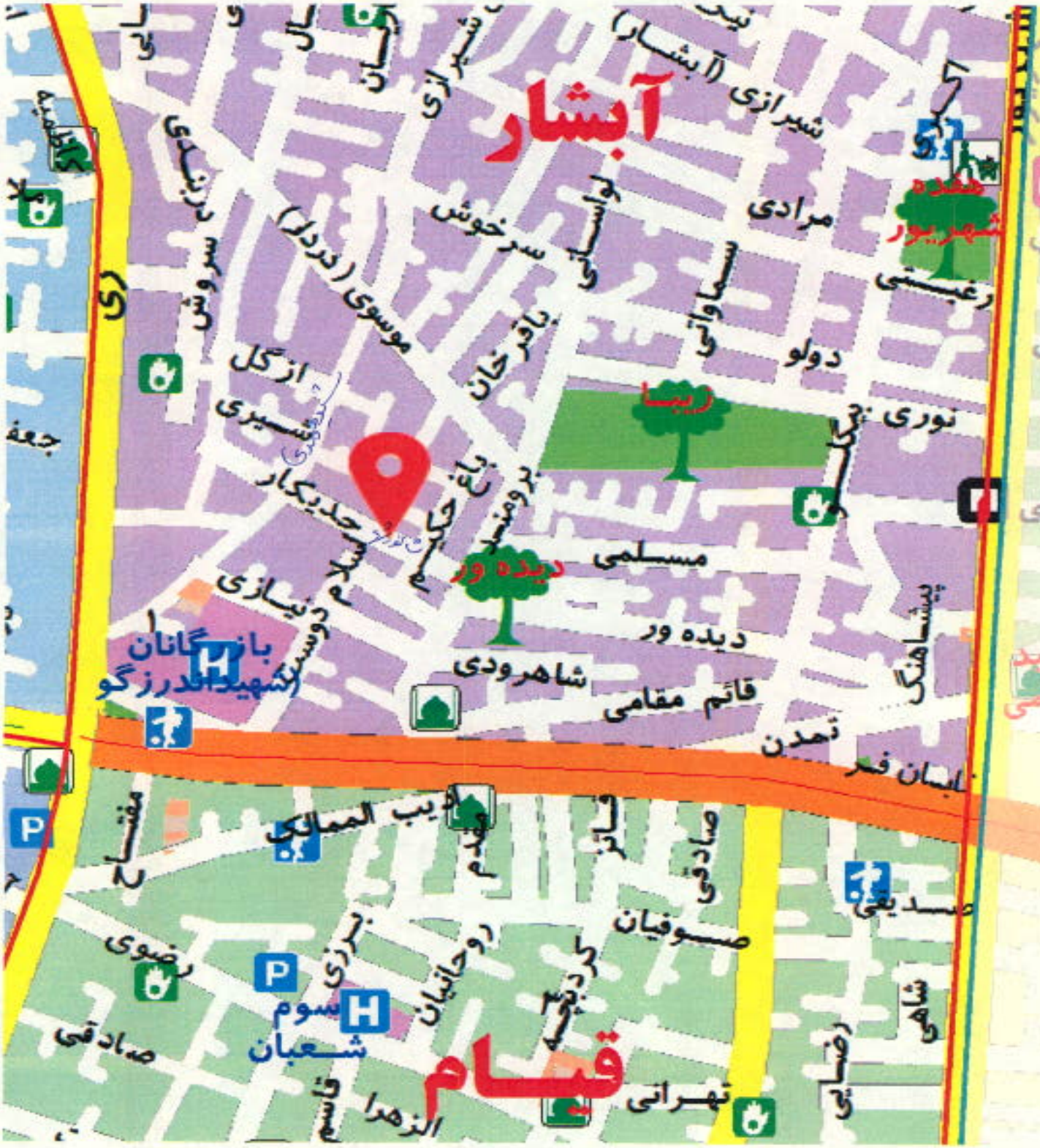
ردیف: ۸

قریبی هاشم


لشکر شرقی
بلوار دوست - مسیل
مسعود نظری
سجاد
نیکبختان
ولیعصر (عج)
میرزاده عشقی
گلستان
عباس دوکی
مهدی
خرم
بلالان
یدالله بلالان
طلح کریمی
افشاری
لحمد طالبی
طالبی
خیر آبادی
کاظم فراهانی
محمود اسدی
اسدی
کشاورز
رمضان صادقی‌فر
ملت
آیت الله آذر شب

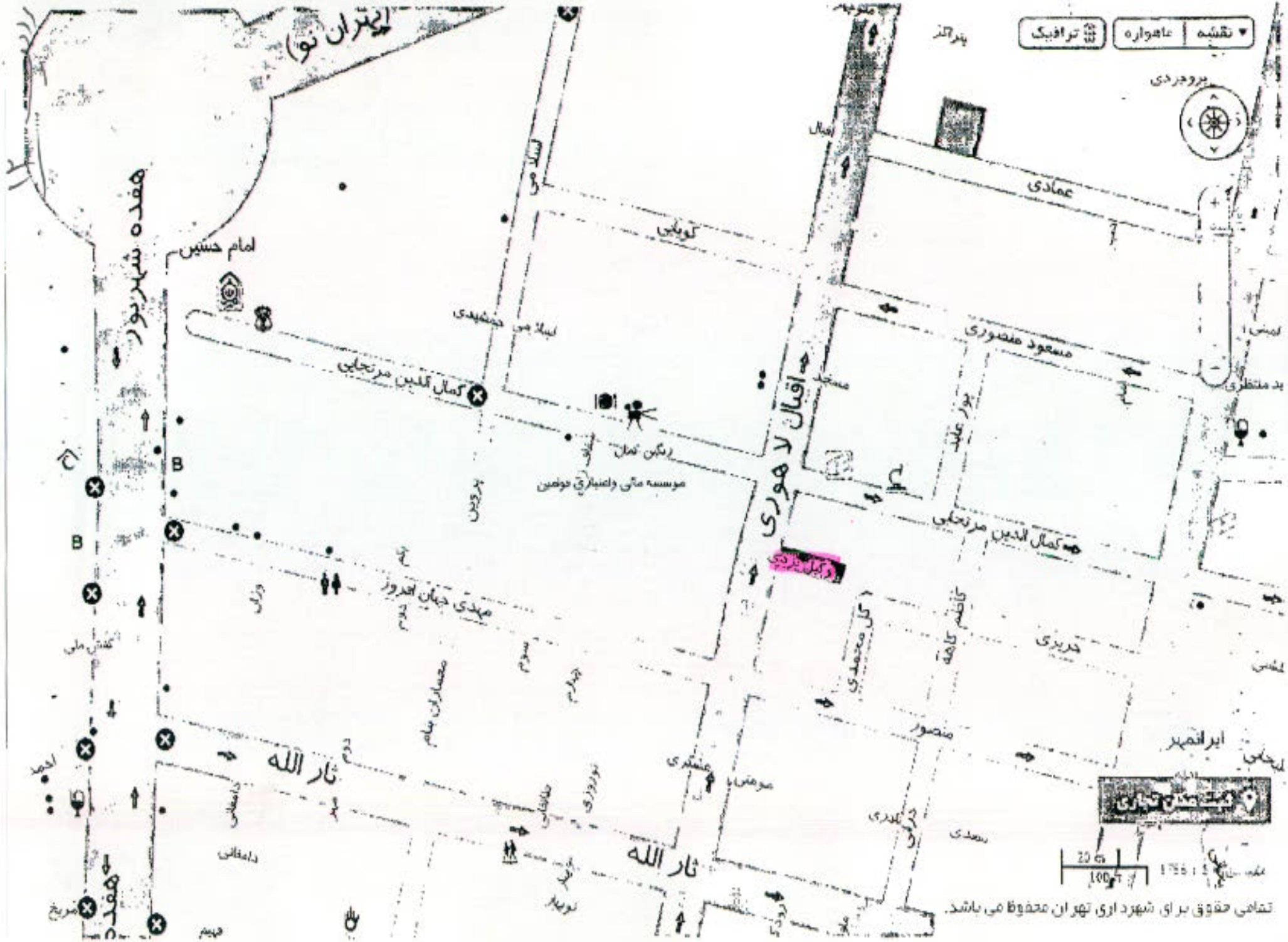
حفاظ خ شهید فاضلی بودند با بال شهید محمدی

ردیف ۱۰

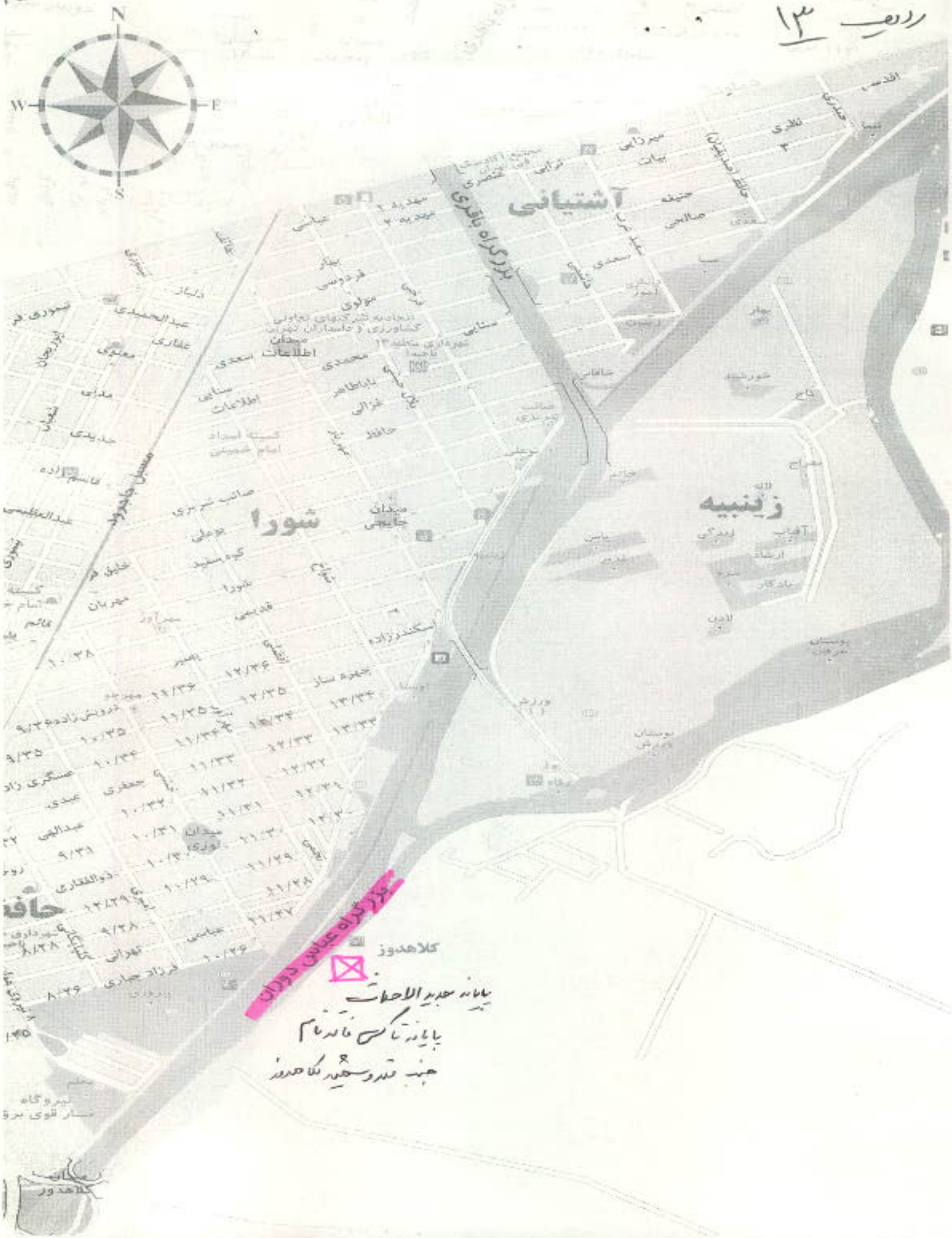


ردیف ۱۱


N
W
E
S
قاسم آباد
سهید اسدی
زاهد گیلانی
فرودگاه دوشان تپه
نیروی هوایی جمهوری
اسلامی ایران
فجر
بزرگراه امام علی(ع)
سازمان
صنایع دفاع
تکنیک
غربی
شرقی
بوعلی
فضلی
اسدی
زاهدی
مهدیه
سوقانی
نوروزی
حمام
زمردیان
حافظ
بهار
خادم
رضائی
انصاری
ایلخانی
بیمارستان فجر
نیلوفر
شهید
بهشتی
تهرانی
جلالی
پرنده
حمان زاده
دقیق
اکبری
عمرنیا
زاده
عادلی
سعیدی
قاسمی
قرنفلی
امینی
صانعی
رنجبر تاری
محمدی
واعظی
جاریانی
آسیه
طایی
غفاری
میرقوامی
خدابرست
آذر نجات
حاج ایول لم
آقازاده
روغنی
جهرمی
پیرمرادی
پیطرفان
پشتیبانی توسه
هاشمی
شیرین
برق بوعلی
سعیده
گودرزی
قوسی نژاد
بابایا
مصیبی
قاسمی
فضلی
ابوسعیدزاده
مرتضایی
پرواز
شاکری
یوسفی
حاجی زاده
میرزایی
خدایی
فراهانی
ترغیبی
نائینی
حضراتی
کلهر
فسایی
فسری
کلخوران
رفیعی
جاوید
بخار
ادبی
فسری
آذر
دانش
طرسی
برزواز
زاهد گیلانی
احمدی
کهنود
مزینانی
صادقی
وجیه
حمام فیروزه
شفایخی
بهار
نیلوفر
۵
۶
۸
۱۰
۱۱
۱۲
۱
۲
۳
۴
۵
۶
۷
۸
۹
۱۰
۱۱
۱۲
۱۳
۱۴
۱۵
۱۶
۱۷
۱۸
۱۹
۲۰
۲۱
۲۲
۲۳
۲۴
۲۵
۲۶
۲۷
۲۸
۲۹
۳۰
۳۱
۳۲
۳۳
۳۴
۳۵
۳۶
۳۷
۳۸
۳۹
۴۰
۴۱
۴۲
۴۳
۴۴
۴۵
۴۶
۴۷
۴۸
۴۹
۵۰
۵۱
۵۲
۵۳
۵۴
۵۵
۵۶
۵۷
۵۸
۵۹
۶۰
۶۱
۶۲
۶۳
۶۴
۶۵
۶۶
۶۷
۶۸
۶۹
۷۰
۷۱
۷۲
۷۳
۷۴
۷۵
۷۶
۷۷
۷۸
۷۹
۸۰
۸۱
۸۲
۸۳
۸۴
۸۵
۸۶
۸۷
۸۸
۸۹
۹۰
۹۱
۹۲
۹۳
۹۴
۹۵
۹۶
۹۷
۹۸
۹۹
۱۰۰


نقشه
عاهواره
ترافیک
پروجردی
شمال
عمادی
کوپایی
امام حسین
هفده شهریور
مسعود منصوری
کمال الدین مرتجایی
اقبال لاهوری
موسسه مالی واعتباری موتمن
پروین
مهدی جهان آفروز
ثار الله
مصباح زاده
منصور
ایرانمهر
خریری
کاظم کاهه
گل محمدی
نوروزی
دامغانی
هفده
تمامی حقوق برای شهرداری تهران محفوظ می باشد.

ردیف ۱۳


N
W
E
S
آشتیانی
زینبیه
شورا
بزرگراه باقری
بزرگراه عباس دوران
کلاهدوز
میدان کلاهدوز
بیابانه جدید الاحداث
بیابانه تاکس فاندنام
جنب قلدوسعید کلاهدوز

1

کمیسیون نامگذاری معابر و اماکن عمومی،برگه مشخصات

✓ ۱- **نوع معبر:** میدان بزرگراه بلوار خیابان کوچه بن بست پل غیره با ذکر نام ——

۲- ابعاد: طول: عرض: قطر / شعاع: ۲۰ مساحت:

۳- تاریخچه نام معبر (توضیح):

۴- نشانی دقیق معبر: میدان پارک ۵- نشانی دقیق محل سکونت خانواده شهید: تلفن :

اشرفی اصفهانی، خیابان صفاریان طوسی

۶- آیا خانواده شهید دیگری در معبر مورد نظر ساکن می باشد؟

۷- نام معابر اطراف: شمال: —— جنوب: —— شرق: —— غرب: ——

۸- اسامی قبلی معبر به ترتیب قدمت: ۱- ۲- ۳-

۹- تعداد خانوار ساکن در معبر: ۱۰- توضیحات ضروری :

۱۱- کادر زیر توسط خانواده محترم شهید تکمیل گردد.

اینجانب والدین /همسر/برادر/خواهر شهید متعهد می گردم که قبلاً هیچ معبر/میدان/بوستان،پل و مکانی در سطح شهر تهران به نام شهید مورد نظر نامگذاری نگردیده است.لذا در صورتی که خلاف این امر ثابت شود شهرداری تهران مجاز به تغییر نام معبر یا مکان مذبور می باشد.

نام و نام خانوادگی امضاء

تاریخ

نقشه دستی

شمال



تکمیل کنندگان برگه:

۱- ناهید فرماند امضاء

۲- بهناز آریافر امضاء

تایید و گواهی مسئول ذیربط:

سمت امضاء

شهردار منطقه ۲ تهران

مهر و امضاء

کمیسیون نامگذاری معابر و اماکن عمومی،برگه مشخصات

✓ ۱- **نوع معبر:** میدان بزرگراه بلوار خیابان کوچه بن بست پل غیره با ذکر نام ———

۲- ابعاد: طول: ۳۱۰۰ عرض: ۲۴ قطر/ شعاع: مساحت: ۷,۲۰۰

۳- تاریخچه نام معبر (توضیح):

۴- نشانی دقیق معبر: بلوار پارک ۵- نشانی دقیق محل سکونت خانواده شهید: تلفن :

اشرفی اصفهانی، خیابان صفاریان طوسی، ضلع جنوب شرقی میدان پارک

۶- آیا خانواده شهید دیگری در معبر مورد نظر ساکن می باشد؟

۷- نام معابر اطراف: شمال: ——— جنوب: ——— شرق: ——— غرب: ———

۸- اسامی قبلی معبر به ترتیب قدمت: ۱- ۲- ۳-

۹- تعداد خانوار ساکن در معبر: ۱۰- توضیحات ضروری :

۱۱- کادر زیر توسط خانواده محترم شهید تکمیل گردد.

اینجانب والدین/همسر/برادر/خواهر شهید متعهد می گردم که قبلاً هیچ معبر/میدان/بوستان،پل و مکانی در سطح شهر تهران به نام شهید مورد نظر نامگذاری نگردیده است.لذا در صورتی که خلاف این امر ثابت شود شهرداری تهران مجاز به تغییر نام معبر یا مکان مذبور می باشد.

نام و نام خانوادگی امضاء

تاریخ

نقشه دستی

شمال



تکمیل کنندگان برگه:

۱- ناهید فرماند امضاء

۲- بهناز آریافر امضاء

تایید و گواهی مسئول ذیربط:

سمت امضاء

شهردار منطقه ۲ تهران

مهر و امضاء

کمیسیون نامگذاری معابر و اماکن عمومی
برگهٔ مشخصات **شهرداری منطقه۳- ناحیه۶ - تاریخ تنظیم: ۱۳۹۳/۵/۱۵**

۱- نوع معبر : ☐ میدان ☐ بزرگراه ☐ بلوار
خیابان ☐ کوچه ■ بن بست ☐ پل ☐ غیره با ذکر نام
..... عرض : قطر میدان :
۲- ابعاد : طول
مساحت (بوستان ، فضاهای فرهنگی ، ورزشی و ...) :
۳- تاریخچه نام معبر(توضیح کامل و قابل قبول)

۴- نشانی دقیق معبر: میدان ونک - خیابان برزیل - سمت چپ - خیابان نیلو - کوچه هومان - کوچه هشتم - پلاک ۴ - طبقه ۳
۵- نشانی دقیق محل سکونت خانواده شهید: خیابان توانیر - بعد از پل عدالت - کوچه هومان - کوچه هشتم - پلاک ۴ - طبقه ۳
۶ - آیا خانواده شهید دیگری در معبر مورد نظر ساکن می باشد؟ نیلو - ولیعصر
۷- نام معابر اطراف: شمال آرمان - نیلو جنوب شهید عباسپور - شهید همت شرق غرب شهید عباسپور
۸- اسامی قبلی معبر به ترتیب قدمت: ۱- ۲- ۳-
۹- تعداد خانوار ساکن در معبر :
۱۰- نام پیشنهادی در چه مناطقی از شهر تهران تکرار شده است ؟ (پاسخ کتبی استعلام از سایر مناطق ضمیمه فرم باشد)
۱۱- توضیحات ضروری:
۱۲- کادر زیر توسط خانواده محترم شهید تکمیل گردد.



اینجانب والدین / همسر/ برادر / خواهر شهید ، به منظور احترام به حقوق سایر شهداء ،متعهد می گردم که قبلاًهیچ معبر/ میدان/ بوستانی ، پل و مکانی در سطح شهر تهران به نام شهید مورد نظر نامگذاری نگردیده است. لذا در صورتی که خلاف این امر ثابت شود شهرداری تهران مجاز به تغییر نام معبر یا مکان مزبور می باشد.

نام و نام خانوادگی
امضاء

تاریخ

تکمیل کنندگان برگه :
۱- مجید تاج فر
امضاء
۲- سعید اسکندری
امضاء
تأیید و گواهی مسئول ذیربط : آقای
سمت : دبیر کمیسیون نامگذاری معابر منطقه ۳ و مدیر روابط عمومی

امضاء
شهردار منطقه ۳
سلیمانی
مهر و امضاء
تهران

نکته : معبر پیشنهادی و محل سکونت خانواده شهید بروی نقشه و کروکی مشخص گردد.

کمیسیون نامگذاری معابر و اماکن عمومی
برگهٔ مشخصات - شهرداری منطقه ۳ - ناحیه ۵ - تاریخ تنظیم: ۱۳۹۳/۳/۲۰

۱- نوع معبر: ☐ میدان ☐ بزرگراه ☐ بلوار
خیابان ☐ کوچه ☐ بن بست ■ بل ☐ غیره با ذکر نام

۲- ابعاد: طول ..... عرض: قطر میدان:
مساحت (بوستان، فضاهای فرهنگی، ورزشی و ...):

۳- تاریخچه نام معبر (توضیح کامل و قابل قبول)

۴- نشانی دقیق معبر: شریعتی - سه راه ضرابخانه - خیابان پاسداران - (رو به شمال) - بعد از دشتستان سوم - بن بست کوکب.

۵- نشانی دقیق محل سکونت خانواده شهید: خیابان پاسداران - جنب مخابرات شهید مصلح - بن بست کوکب - پلاک ۱۴.

۶- آیا خانواده شهید دیگری در معبر مورد نظر ساکن می باشد؟

۷- نام معابر اطراف: شمال پاسداران - شهید گل نبی جنوب دشتستان سوم - بزرگراه زین الدین شرق پاسداران غرب شریعتی

۸- اسامی قبلی معبر به ترتیب قدمت: ۱- ۲- ۳-

۹- تعداد خانوار ساکن در معبر:

۱۰- نام پیشنهادی در چه مناطقی از شهر تهران تکرار شده است؟ (پاسخ کتبی استعلام از سایر مناطق ضمیمه فرم باشد)

۱۱- توضیحات ضروری:

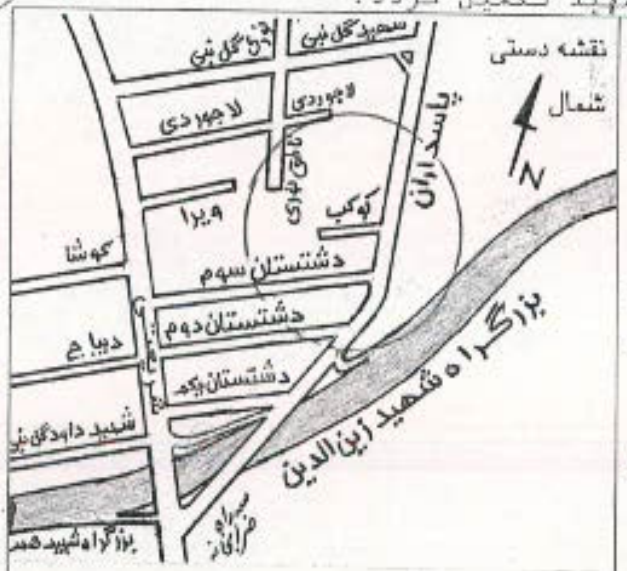
۱۲- کادر زیر توسط خانواده محترم شهید تکمیل گردد.

ابنجانب والدین / همسر / برادر / خواهر شهید، به منظور احترام به حقوق سایر شهداء، متعهد می گردم که قبلاًهیچ معبر/ میدان/ بوستانی، پل و مکانی در سطح شهر تهران به نام شهید مورد نظر نامگذاری نگردیده است. لذا در صورتی که خلاف این امر ثابت شود شهرداری تهران مجاز به تغییر نام معبر یا مکان مزبور می باشد.

نام و نام خانوادگی
امضاء

تاریخ

نقشه دستی
شمال



تکمیل کنندگان برگه:
۱- مجید تاجفر
امضاء
۲- سعید اسکندری
امضاء

تایید و گواهی مسئول ذیربط: آقایی
سمت: دبیر کمیسیون نامگذاری معابر منطقه ۳ و مدیر روابط عمومی

امضاء
شهردار منطقه ۳ - سلیمانی
مهر و امضاء

تهران

نکته: معبر پیشنهادی و محل سکونت خانواده شهید بروی نقشه و کروکی مشخص گردد.

۵۱

کمیسیون نامگذاری معابر و اماکن عمومی

برگهٔ مشخصات - شهرداری منطقه۳ - ناحیه ۴ تاریخ تنظیم: ۱۳۹۳/۶/۳۰

۱- نوع معبر : ☐ میدان ☐ بزرگراه ☐ بلوار
خیابان ☐ کوچه ☐ بن بست ☐ پل ■ غیره با ذکر نام

۲- ابعاد : طول عرض : قطر میدان :
مساحت (بوستان ، فضاهای فرهنگی ، ورزشی و ...) :

۳- تاریخچه نام معبر (توضیح کامل و قابل قبول)

۴- نشانی دقیق معبر : تقاطع خیابان شریعتی و بزرگراههای شهیدزین الدین (شرق به غرب) و بزرگراه شهید همت (غرب به شرق) - محدوده سه راه ضرابخانه سابق

۵- نشانی دقیق محل سکونت خانواده شهید: خیابان پاسداران - دشتستان سوم - کوچه آرمان - پلاک ۸

۶ - آیا خانواده شهید دیگری در معبر مورد نظر ساکن می باشد؟

۷- نام معابر اطراف: شمال شریعتی جنوب شریعتی شرق بزرگراه شهیدزین الدین
غرب : بزرگراه شهید همت

۸- اسامی قبلی معبر به ترتیب قدمت: ۱-
۲-
۳-

۹- تعداد خانوار ساکن در معبر :

۱۰- نام پیشنهادی در چه مناطقی از شهر تهران تکرار شده است ؟ (پاسخ کتبی استعلام از سایر مناطق ضمیمه فرم باشد)

۱۱- توضیحات ضروری:

۱۲- کادر زیر توسط خانواده محترم شهید تکمیل گردد.

اینجانب والدین / همسر / برادر / خواهر شهید ، به منظور احترام به حقوق سایر شهداء ،متعهد می گردم که قبلاًهیچ معبر/ میدان/ بوستانی ، پل و مکانی در سطح شهر تهران به نام شهید مورد نظر نامگذاری نگردیده است. لذا در صورتی که خلاف این امر ثابت شود شهرداری تهران مجاز به تغییر نام معبر یا مکان مزبور می باشد.

نام و نام خانوادگی
امضاء ناهید یلی همسر شهید

تاریخ

نقشه دستی



تکمیل کنندگان برگه :
۱- مجید تاج فرد
امضاء
۲- سعید اسکندری
امضاء

تأیید و گواهی مسئول ذیربط : آقایگی
سمت : دبیر کمیسیون نامگذاری معابر منطقه ۳ و مدیر روابط عمومی

امضاء
شهردار منطقه ۳ تهران
سلیمانی
مهر و امضاء

نکته : معبر پیشنهادی و محل سکونت خانواده شهید بروی نقشه و کروکی مشخص گردد.

۶

کمیسیون نامگذاری معابر و اماکن عمومی

برگهٔ مشخصات

۱- نوع معبر : میدان ☐ بزرگراه ☐ بلوار ☐ خیابان ☑ کوچه ☐ بن بست ☐ پل ☐ غیره با ذکر نام ... (خیابان تازه تأسیس)

۲- ابعاد : طول تقریبی ۴۰۰ متر عرض : تقریبی ۹ متری قطر میدان : مساحت (بوستان ، فضاهای فرهنگی ، ورزشی و ...) :

۳- تاریخچه نام معبر(توضیح کامل و قابل قبول)

۴- نشانی دقیق معبر : خیابان تازه تأسیس جنب بوستان دژ شمیران نو ۵- نشانی دقیق محل سکونت خانواده شهید: محله شمیرانات خ ابوذر غفاری - کوچه شهید حبیب الله مقدم ۳۱

۶ - آیا خانواده شهید دیگری در معبر مورد نظر ساکن می باشد؟

۷- نام معابر اطراف: شمال خ ابوذر غفاری جنوب هنام شرق شهید حبیب الله مقدم - غرب بوستان دژ

۸- اسامی قبلی معبر به ترتیب قدمت: ۱-

۹- تعداد خانوار ساکن در معبر : خانوار ۲ عدد از طرف بوستان دژ از یک طرف دیوار بارکینگ شبانه روزی آلومینیوم حریانت (جنب شرکت حراست)

۱۰- نام پیشنهادی در چه مناطقی از شهر تهران تکرار شده است ؟ (پاسخ کتبی استعلام از سایر مناطق ضمیمه فرم باشد)

۱۱- توضیحات ضروری: خیابان فوق تازه تأسیس حریانت به مدت ۳ ماه ایجاد شده و شمیران نو را به خیابان هنام وصل میکند.

۱۲- کادر زیر توسط خانواده محترم شهید تکمیل گردد.

اینجانب والدین / همسر / برادر / خواهر شهید ، به منظور احترام به حقوق سایر شهداء متعهد می گردم که قبلاً هیچ معبر/ میدان/ بوستانی ، پل و مکانی در سطح شهر تهران به نام شهید مورد نظر نامگذاری نگردیده است. لذا در صورتی که خلاف این امر ثابت شود شهرداری تهران مجاز به تغییر نام معبر یا مکان مزبور می باشد.

نام و نام خانوادگی [illegible] مادر شهید دارد و خیابانی

تاریخ ۹۳/۹/۲

نقشه دستی



تکمیل کنندگان برگه:

۱- کتایون حسن پور امضاء

۲- امضاء

تأیید و گواهی مسئول ذیربط : سمت شهردار منطقه ۴ تهران

امضاء و مهر

نکته : معبر پیشنهادی و محل سکونت خانواده شهید بروی نقشه و کروکی مشخص گردد.

۷

کمیسیون نامگذاری معابر و اماکن عمومی

برگهٔ مشخصات

۱- نوع معبر : میدان☐ بزرگراه☐ بلوار☐ خیابان☒ کوچه☐ بن بست☐ پل☐ غیره با ذکر نام .....

۲- ابعاد : طول ۱۴۰ عرض ۱۰ قطر/ شعاع : مساحت :

۳- تاریخچه نام معبر(توضیح): از سالهای پیش بنام حافظ (امتداد شام) بوده است

۴- نشانی دقیق معبر حد فاصل خیابان میدان و خ شهید میرالدوسری

۵- نشانی دقیق محل سکونت خانواده شهید: خیابان میدان شمالی خیابان حافظ پلاک ۲

۷۷۸۰۷۹۸۷

۰۹۱۲۷۹۵۳۹۰۳

۶ - آیا خانواده شهید دیگری در معبر مورد نظر ساکن می باشد؟

۷- نام معابر اطراف: شمال میدان ۳۵ جنوب میدان ۳۴

شرق خیابان میدان -۲ غرب خیابان شهید میرالدوسری -۳

۸- اسامی قبلی معبر به ترتیب قدمت: ۱-

۹- تعداد خانوار ساکن در معبر :

۱۰- توضیحات ضروری:

۱۱- کادر زیر توسط خانواده محترم شهید تکمیل گردد.

اینجانب والدین / همسر / برادر / خواهر شهید ناهره عبدالقادر متعهد می گردم که قبلاًهیچ معبر/ میدان/ بوستان ، پل و مکانی در سطح شهر تهران به نام شهید مورد نظر نامگذاری نگردیده است. لذا در صورتی که خلاف این امر ثابت شود شهرداری تهران مجاز به تغییر نام معبر یا مکان مزبور می باشد.

نام و نام خانوادگی ناهره عبدالقادر امضاء تاریخ

نقشه دستی

شمال

خ شهید بچه شامی

میدان ۳۵

خ حافظ

میدان ۳۴

خ شهید میرالدوسری

خ میدان

خ شهید محمد رضا خاموشی

تکمیل کنندگان برگه:

۱- خادم زاده امضاء

۲- غفاری امضاء

تأیید و گواهی مسئول ذیربط :

سمت امضاء

شهردار منطقه تهران

مهر و امضاء

۹

کمیسیون نامگذاری معابر و اماکن عمومی

برگهٔ مشخصات

۱- نوع معبر: میدان ☐ بزرگراه ☐ بلوار ☐ خیابان ☐ کوچه ☒ بن بست ☐ پل ☐ غیره با ذکر نام .....

۲- ابعاد: طول ۵۰ متر عرض ۶ متری قطر/ شعاع: مساحت:

۳- تاریخچه نام معبر(توضیح): از حدود سال پیش بنام گلستان بوده تاریخچه خاصی ندارد

۴- نشانی دقیق معبر: محله لشکر شرقی - خیابان ولیعصر(عج) کوچه گلستان

۵- نشانی دقیق محل سکونت خانواده شهید: محله لشکر شرقی - خیابان ولیعصر(عج) بلاک ۱۴۳ ۲۲۸۱۵۴۸۹ -۰۹۱۲۴۰۹۲۴۱۱

۶ - آیا خانواده شهید دیگری در معبر مورد نظر ساکن می باشد؟ ۲-

۷- نام معابر اطراف: شمال خ نیلوفران جنوب خ ولیعصر(عج) شرق خ میرزاده عشقی - غرب خ میرزاده عشقی

۸- اسامی قبلی معبر به ترتیب قدمت: ۱-

۹- تعداد خانوار ساکن در معبر:

۱۰- توضیحات ضروری:

۱۱- کادر زیر توسط خانواده محترم شهید تکمیل گردد.

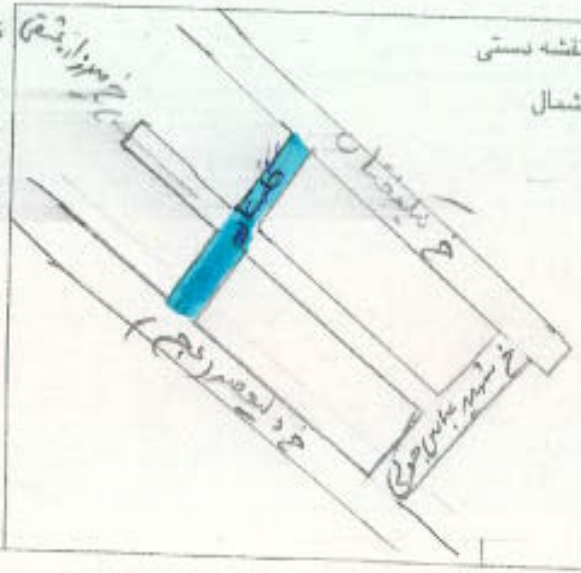
اینجانب والدین / همسر / برادر / خواهر شهید ۲۰ / متعهد می گردم که قبلاًهیچ معبر/ میدان/ بوستان ، پل و مکانی در سطح شهر تهران به نام شهید مورد نظر نامگذاری نگردیده است. لذا در صورتی که خلاف این امر ثابت شود شهرداری تهران مجاز به تغییر نام معبر یا مکان مزبور می باشد.

نام و نام خانوادگی حسین گل دده بیگی امضاء

تاریخ ۹۲/۴/۱۱

نقشه دستی

شمال



تکمیل کنندگان برگه:

۱- خادم زاده

۲- غفاری

امضاء

تأیید و گواهی مسئول ذیربط:

امضاء

سمت

شهردار منطقه تهران

مهر و امضاء

کمیسیون نامگذاری معابر و اماکن عمومی

برگهٔ مشخصات

۱- نوع معبر : میدان ☐ بزرگراه ☐ بلوار ☐ خیابان ☐ کوچه ☑ بن بست ☐ پل ☐ غیره با ذکر نام .....

۲- ابعاد : طول ۲۰۰ عرض : ۸ متر قطر میدان : مساحت (بوستان ، فضاهای فرهنگی ، ورزشی و ...) :

۳- تاریخچه نام معبر(توضیح کامل و قابل قبول): طی بررسی بعمل آمده و تحقیقات محلی ، معبر در حدود ۳۰ الی ۴۰ سال پیش به نام شالوده ای و شهید واله ای و قبل از آن نام فعلی معبر به خود نام بوده است و در حال حاضر

(ر.ک صفحه ۳)

۴- نشانی دقیق معبر : ج ری - توحید تهرچی - کوچه شالوده ای

بزرگراه محلاتی - خ ورامین بروجرد - کوچه شالوده ای

۵- نشانی دقیق محل سکونت خانواده شهید: خ ۱۷ شهریور - پل ۱ آهنی - بزرگراه شهید محلاتی - خ شهید وفایی بروجرد

۶ - آیا خانواده شهید دیگری در معبرمورد نظر ساکن می باشد؟ دوبت شالوده ای - پ ۲ واحد ۲

۷- نام معابر اطراف: شمال شهید موسوی جنوب بزرگراه محلاتی شرق خ ورامین بروجرد غرب خ ری - توحید شالوده ای

-۲ -۳

۸- اسامی قبلی معبر به ترتیب قدمت: ۱- شالوده ای

۹- تعداد خانوار ساکن در معبر : ۲۰۰ خانوار

۱۰- نام پیشنهادی در چه مناطقی از شهر تهران تکرار شده است ؟ (پاسخ کتبی استعلام از سایر مناطق ضمیمه فرم باشد)

۱۱- توضیحات ضروری:

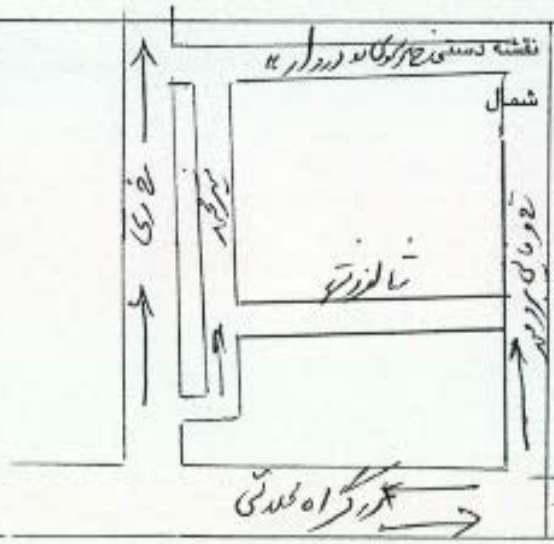
۱۲- کادر زیر توسط خانواده محترم شهید تکمیل گردد.

اینجانب والدین / همسر/ برادر / خواهر شهید ، به منظور احترام به حقوق سایر شهداء متعهد می گردم که قبلاًهیچ معبر/ میدان/ بوستانی ، پل و مکانی در سطح شهر تهران به نام شهید مورد نظر نامگذاری نگردیده است. لذا در صورتی که خلاف این امر ثابت شود شهرداری تهران مجاز به تغییر نام معبر یا مکان مزبور می باشد.

نام و نام خانوادگی ..... امضاء

تاریخ

نقشه دستی محل سکونت خانواده شهید



تکمیل کنندگان برگه: ۱- [illegible] امضاء

۲- [illegible] امضاء

تأیید و گواهی مسئول ذیربط :

سمت امضاء

شهردار منطقه تهران

مهر و امضاء

تکته : معبر پیشنهادی و محل سکونت خانواده شهید بروی نقشه و کروکی مشخص گردد.

کمیسیون نامگذاری معابر و اماکن عمومی

برگهٔ مشخصات

۱- نوع معبر: میدان ☐ بزرگراه ☐ بلوار ☐ خیابان ☐ کوچه ☑ بن بست ☐ پل ☐ غیره با ذکر نام .....

۲- ابعاد: طول ۱۱۰ عرض: ۱۱ قطر میدان: — مساحت (بوستان، فضاهای فرهنگی، ورزشی و ...): —

۳- تاریخچه نام معبر (توضیح کامل و قابل قبول) محل سکونت خانواده شهید در حدود ۳۰ الی ۵۰ سال می باشد، نام کوچه از زمان انتخاب نامگذاری کوچه و خانواده محترم شهید از قدیمی ترین اهالی ساکن در کوچه می باشند.

۴- نشانی دقیق معبر: خ دماوند، خ سعید عمارلو، کوچه ششم ۱۳

۵- نشانی دقیق محل سکونت خانواده شهید: خ دماوند خ سعید عمارلو، کوچه ششم ۱۳

۶- آیا خانواده شهید دیگری در معبر مورد نظر ساکن می باشد؟ خیر

۷- نام معابر اطراف: شمال خ دماوند جنوب بازار ۵ (پیمان ۵) به شرق خ شهید اشراقی غرب خ آذرپاد

۸- اسامی قبلی معبر به ترتیب قدمت: ۱- ۶ متری دوم (قبل از دهه ۶۰) ۲- کوچه ششم (بعد از دهه ۶۰) ۳- —

۹- تعداد خانوار ساکن در معبر: ۲۶ خانوار

۱۰- نام پیشنهادی در چه مناطقی از شهر تهران تکرار شده است؟ (پاسخ کتبی استعلام از سایر مناطق ضمیمه فرم باشد)

۱۱- توضیحات ضروری:

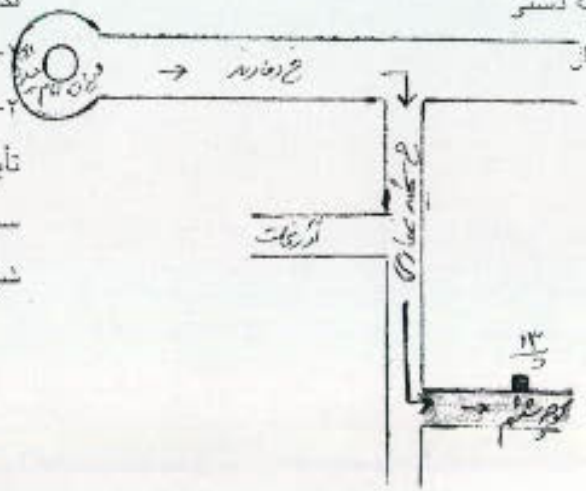
۱۲- کادر زیر توسط خانواده محترم شهید تکمیل گردد.

اینجانب والدین / همسر / برادر / خواهر شهید، به منظور احترام به حقوق سایر شهداء متعهد می گردم که قبلاً هیچ معبر / میدان / بوستانی، پل و مکانی در سطح شهر تهران به نام شهید مورد نظر نامگذاری نگردیده است. لذا در صورتی که خلاف این امر ثابت شود شهرداری تهران مجاز به تغییر نام معبر یا مکان مزبور می باشد.

نام و نام خانوادگی اعظم صادق نائینی امضاء

تاریخ ۹۳/۷/۲۷

نقشه دستی



تکمیل کنندگان برگه:

۱- [illegible] امضاء

۲- [illegible] امضاء

تأیید و گواهی مسئول دبیرخانه:

سمت در کمیسیون [illegible] امضاء

شهرداری منطقه ۳ تهران

[illegible] مهر و امضاء

* نکته: معبر پیشنهادی و محل سکونت خانواده شهید بروی نقشه و کروکی مشخص گردد.

کمیسیون نامگذاری معابر و اماکن عمومی برگه مشخصات

۱ـ نوع معبر: بن بست ☑ بن باز ☐ غیره ☐ ۲ـ ابعاد معبر: طول ۲۰ عرض ۱/۵

۳ـ تاریخچه نام معبر (توضیح)

۴ـ در صورتی که معبر به نام یکی از مالکین می باشد آیا مالک در معبر فوق الذکر ساکن است یا خیر؟

۵ـ نشانی دقیق معبر: خ بیدستان ـ خ اقبال الاعوانی کوچه دکتر گل پیرزادی

۶ـ نام معابر اطراف: شمال کوچه مرتضایی جنوب شهید جهانفروز شرق بن بست غرب اقبال

۷ـ اسامی قبلی معبر به ترتیب قدمت: ۱ـ ۲ـ ۳ـ

۸ـ تعداد خانوار ساکن در معبر: ۱۲ خانوار

۹ـ توضیحات ضروری:

۱۰ـ نشانی دقیق محل سکونت خانواده شهید: خ دماوند ـ خ اقبال الاعوانی کوچه دکتر گل پیرزادی ۴

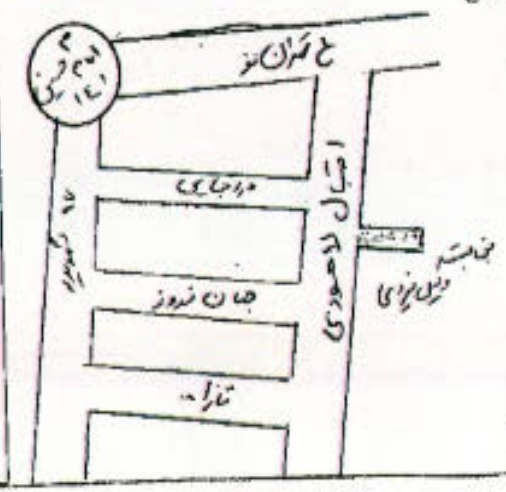
۱۱ـ کادر زیر توسط خانواده محترم شهید تکمیل گردد.

اینجانب والدین/همسر/برادر/خواهر شهید پدر حسین فرج پور متعهد میگردم که قبلا هیچ معبر/میدان/بوستانی در سطح شهر تهران به نام شهید مورد نظر نامگذاری نگردیده است لذا در صورتی که خلاف این امر ثابت شود شهرداری تهران مجاز به تغییر نام پلاک معبر جدید می باشد.

نام و نام خانوادگی حسین فرج پور

تاریخ

نقشه دستی



تکمیل کنندگان برگه:

۱ـ مرتضی سیفی امضاء

۲ـ امضاء

تایید و گواهی مسئول ذیربط

هادی ذاکری

امضاء

شهردار منطقه مهر و امضاء

لطفا نقشه معبر مورد نظر در قطع A۴ به پیوست ارسال گردد.

۲۸۳۲۰/۷۰

۱۳

کمیسیون نامگذاری معابر و اماکن عمومی

برگهٔ مشخصات

۱- نوع معبر: میدان ☐ بزرگراه ☒ بلوار ☐ خیابان ☐ کوچه ☐ بن بست ☐ پل ☐ غیره با ذکر نام .....

۲- ابعاد: طول ..... عرض ..... قطر میدان ..... مساحت (بوستان، فضاهای فرهنگی، ورزشی و ...) .....

۳- تاریخچه نام معبر (توضیح کامل و قابل قبول) مکان مذکور بنا به پیشنهاد (و بازدید به عمل آمده) رئیس اداره حمل و نقل عمومی معاونت حمل و نقل و ترابری منطقه ۱۳ و اصرات پایانه نادری و به علت نزدیکی این پایانه به نام پایانه نادری تقدیم شهروند گردید

۴- نشانی دقیق معبر: آزادگان شهید دوران، جنب استاد تقدیم شهروند گردید پایانه نادری

۵- نشانی دقیق محل سکونت خانواده شهید: ——

۶- آیا خانواده شهید دیگری در معبر مورد نظر ساکن می باشد؟ ——

۷- نام معابر اطراف: شمال ——— جنوب ——— شرق ——— غرب ———

۸- اسامی قبلی معبر به ترتیب قدمت: ۱- ——— ۲- ——— ۳- ———

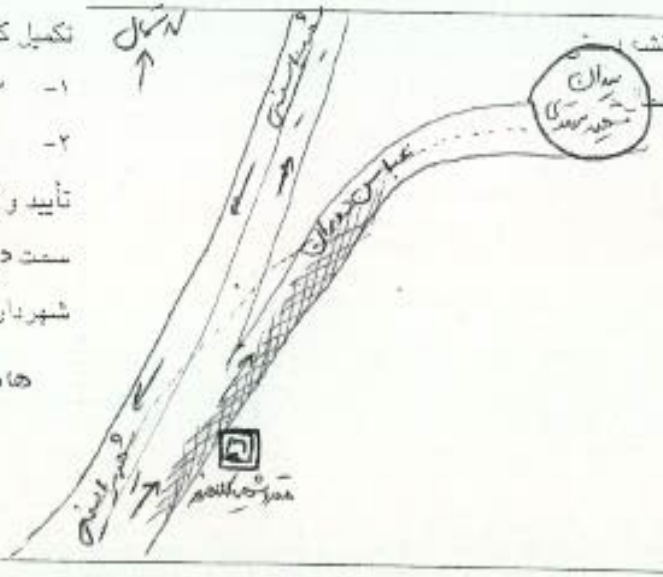
۹- تعداد خانوار ساکن در معبر: ———

۱۰- نام پیشنهادی در چه مناطقی از شهر تهران تکرار شده است؟ (پاسخ کتبی استعلام از سایر مناطق ضمیمه فرم باشد) در هیچ کدام از مناطق ۲۲ گانه شهر تهران

۱۱- توضیحات ضروری: به علت نزدیکی این پایانه به نام با استاد، تقدیم شهروند گردید

۱۲- کادر زیر توسط خانواده محترم شهید تکمیل گردد.

نقشه معبر



اینجانب والدین / همسر برادر / خواهر شهید، به منظور احترام به حقوق سایر شهداء متعهد می گردم که قبلاً هیچ معبر / میدان / بوستانی، پل و مکانی در سطح شهر تهران به نام شهید مورد نظر نامگذاری نگردیده است. لذا در صورتی که خلاف این امر ثابت شود شهرداری تهران مجاز به تغییر نام معبر یا مکان خواهد بود می باشد.

نام و نام خانوادگی دبیر کمیسیون ... امضاء

تاریخ

تکمیل کنندگان برگه:

۱- [illegible] (رئیس اداره زیباسازی)

۲- هیئت همراه

تأیید و گواهی مسئول ذیربط:

سمت دبیر کمیسیون (رئیس اداره روابط عمومی [illegible]) امضاء

شهردار منطقه منطقه ۱۲ تهران

مهر و امضاء

هادی ذاکری

• نکته: معبر پیشنهادی و محل سکونت خانواده شهید بروی نقشه و کروکی مشخص گردد.

الف ۱

تاریخ
شماره
پیوست

اصل نقشه در کادر به ۱۳۲/۱

منطقه ۲
روابط عمومی



شناسه مصوبه : ۲۲-۲۰۱۰ **رده‌بندی مصوبه : (۱۵-۳/۱۴۴/ ۴/۹۳)**

گردش کار تصویب

در اجرای مفاد بند بیست و چهارم (۲۴) ماده هفتاد و یکم (۷۱) قانون تشکیلات، وظایف و انتخابات شوراهای اسلامی کشور و انتخاب شهرداران مصوب ۱۳۷۵/۳/۱ و مصوبه آیین نامه نامگذاری و تغییر نام معابر و اماکن عمومی شهر تهران مصوب شصت و پنجمین جلسه دوره اول شورای اسلامی شهر تهران به تاریخ ۱۳۷۹/۱/۲۳ و مصوبه اصلاحی آیین نامه مذکور، تصویبی در چهل و سومین و یکصد و چهل و هفتمین جلسه دوره سوم شورای اسلامی شهر تهران - ابلاغی به شماره ۱۶۰/۱۱۸۶/۱۸۹۴۱ به تاریخ ۸۷/۱۱/۲۴، بررسی موضوع تغییر نام و نامگذاری **۱۳** مورد از معابر و اماکن عمومی شهر تهران واقع در محدوده مناطق مختلف شهرداری تهران که در بیست و سومین جلسه کمیسیون نامگذاری دوره چهارم به تاریخ ۹۳/۱۰/۲۳ تصویب و به شماره ۱۶۰/۳۳۸۴۵ به تاریخ ۹۳/۱۲/۵ در دبیرخانه شورا ثبت و جهت طرح در صحن علنی شورای اسلامی شهر تهران به اداره مصوبات ارجاع شده بود، در ردیف‌های سوم تا پانزدهم دستور یکصد و چهل و چهارمین جلسه رسمی شورا منعقده به تاریخ ۹۴/۱/۲۵ قرار گرفت که نامگذاری و تغییر نام **۱۲ مورد** با اکثریت آرای موافق (بیست و چهار رأی) اعضای شورای اسلامی شهر تهران (از بیست و پنج عضو حاضر جلسه در زمان رأی‌گیری) به تصویب رسید./م ۱۲۲/۹۴۴۱۵

نشانی: ضلع جنوبی پارک شهر، خیابان بهشت، ساختمان شورای اسلامی شهر تهران تلفن: ۵۵۸۱۱۱۱۰ نمابر: ۵۵۸۱۲۰۹۳ صندوق پستی: ۱۱۳۶۵/۳۳۸۹ http://shora.tehran.ir