شماره: ۱۶۰/۱۲۱۰۰۱۰/۳۴۵۳۹
تاریخ: ۹۳/۱۲/۱۲
پیوست:

جمهوری اسلامی ایران

شورای اسلامی شهر تهران

بسمه تعالی

جناب آقای دکتر محمد باقر قالیباف
شهردار محترم تهران

سلام علیکم

پیرو صورتجلسه ارائه شده از سوی کمیسیون نامگذاری و تغییر نام معابر و اماکن عمومی شهر تهران (بیستمین صورتجلسه کمیسیون) به شماره ثبت ۱۶۰/۲۶۲۸۶ به تاریخ ۹۳/۹/۲۹ به پیوست متن مصوبه « نامگذاری و تغییر نام ۱۶ مورد از معابر و اماکن عمومی شهر تهران » را که در یکصد و سی و یکمین جلسه رسمی شورای اسلامی شهر تهران منعقده به تاریخ سه شنبه بیست و یکم بهمن‌ماه سال ۱۳۹۳ با اکثریت آرای موافق (بیست و چهار رأی) اعضای شورای اسلامی شهر تهران (از بیست و هفت عضو حاضر در جلسه در زمان رأی‌گیری) به تصویب رسیده است، جهت استحضار و اقدام لازم ایفاد و ارسال می‌نماید.

بدیهی است وفق ماده هشتادم (۸۰) قانون تشکیلات، وظایف و انتخابات شوراهای اسلامی کشور و انتخاب شهرداران مصوب ۱۳۷۵/۳/۱ و اصلاحات بعدی آن، مصوبه مزبور در صورتی که تا دو هفته پس از تاریخ ابلاغ مورد اعتراض مسئولین ذیربط قرار نگیرد لازم‌الاجرا خواهد بود. / م ۱۱۹/۹۳۴۴۱۱

با احترام
مهدی چمران
رئیس شورای اسلامی شهرتهران

رونوشت:

- رئیس محترم مجمع نمایندگان استان تهران در مجلس شورای اسلامی جهت استحضار و ابلاغ به نمایندگان محترم مردم تهران.
- فرماندار محترم تهران جهت استحضار.
- رئیس محترم شورای اسلامی استان تهران جهت استحضار.
- رئیس محترم کمیسیون نامگذاری و تغییر نام معابر و اماکن عمومی شهر تهران جهت استحضار.
- روابط عمومی و بین‌الملل شورای اسلامی شهر تهران جهت درج در پایگاه اینترنتی شورا .
- اداره مصوبات (۱۱۹ان ـ شناسه: ۱۸-۱۲۱۰۰).

نشانی:ضلع جنوبی پارک شهر،خیابان بهشت،ساختمان شورای اسلامی شهر تهران تلفن:۵۵۸۱۱۱۱۰ نمابر:۵۵۸۱۲۰۹۳ صندوق پستی:۱۱۳۶۵/۴۳۸۹ http://shora.tehran.ir

جمهوری اسلامی ایران

شورای اسلامی شهر تهران

شماره .....
تاریخ .....
پیوست .....

مشخصات مصوبه

نامگذاری و تغییر نام شانزده (۱۶) مورد

از معابر و اماکن عمومی شهر تهران

(مشتمل بر ماده واحده و نقشه‌های جانمایی)
به انضمام گردش کار تصویب

شناسه سنواتی : ۱۸-۱۲۱۰
رده‌بندی مصوبه : (۳۰-۱۴/۱۳۱/۹۳/۴)

مصوب یکصد و سی و یکمین جلسه رسمی - علنی - فوق‌العاده
شورای اسلامی شهرتهران (دوره چهارم)
به تاریخ سه شنبه بیست و یکم بهمن‌ماه
سال ۱۳۹۳

این مصوبه در پایگاه اینترنتی شورای اسلامی شهر تهران به نشانی http:// shoratehran.ir قابل دسترسی است.

نشانی: ضلع جنوبی پارک شهر، خیابان بهشت، ساختمان شورای اسلامی شهر تهران تلفن: ۵۵۸۱۱۱۱۰ نمابر: ۵۵۸۱۲۰۹۳ صندوق پستی: ۱۱۳۶۵/۲۳۸۹ http://shora.tehran.ir

جمهوری اسلامی ایران

شورای اسلامی شهر تهران

شماره: .....
تاریخ: .....
پیوست: .....

شناسه مصوبه : ۱۸-۱۲۱۰ **رده‌بندی مصوبه : (۳۰-۱۳۱/۱۴ /۴/۹۳)**

ماده واحده:

از تاریخ ابلاغ این مصوبه معابر و اماکن عمومی به شرح ردیف‌های ذیل (۱۶ مورد)که موقعیت آن‌ها بر اساس نقشه‌های پیوست می‌باشد نامگذاری یا تغییر نام داده می‌شوند: ۱۱۹۹۳۲۲۱۱

۱- تغییر نام خیابان صنوبر واقع در محدوده منطقه ۲ شهرداری تهران حدفاصل خیابان شکوفه تا بلوار شهید پاک‌نژاد به نام **شهید محمود جوی‌پا .**

۲- نامگذاری پل فاقد نام واقع در محدوده منطقه ۲ شهرداری تهران حدفاصل تقاطع بزرگراه شیخ فضل‌الله نوری و بزرگراه شهید همت به نام **شهید سرلشگر خلبان اصغر صدری نوشاد .**

۳- نامگذاری پل فاقد نام واقع در محدوده منطقه ۲ شهرداری تهران حدفاصل تقاطع بزرگراه‌های نیایش، شهید همت و بلوار فرهنگ به نام **شهید سرلشگر خلبان رستم ابراهیم‌زاده .**

۴- تغییر نام کوچه آذرخش واقع در محدوده منطقه ۲ شهرداری تهران حدفاصل خیابان امامزاده داود تا رودخانه فرحزاد به نام **شهید ایمان برنا .**

۵- تغییر نام کوچه دستینه واقع در محدوده منطقه ۲ شهرداری تهران حدفاصل خیابان شهید محمد کاشانی‌پور تا خیابان آریا به نام **شهید حسن اعتباریان .**

۶- تغییر نام کوچه بن‌بست پونک واقع در محدوده منطقه ۲ شهرداری تهران حدفاصل بزرگراه شهید اشرفی اصفهانی تا انتهای معبر به نام **شهید سید رضا طباطبایی .**

۷- نامگذاری خیابان نهم شرقی واقع در محدوده منطقه ۲ شهرداری تهران حدفاصل بلوار سعادت‌آباد تا خیابان مروارید به نام **شهید مجید شعبانی (با حفظ شماره) .**

۸- نامگذاری پل فاقد نام واقع در محدوده منطقه ۲ شهرداری تهران حدفاصل تقاطع بزرگراه یادگار امام تا بلوار شهرداری به نام **شهید سرلشگر خلبان غلامحسین عروجی .**

۹- نامگذاری خیابان بیست و یک واقع در محدوده منطقه ۲ شهرداری تهران حدفاصل بزرگراه شهید اشرفی اصفهانی تا انتهای معبر به نام **شهید علی‌اصغر شرافی (با حفظ شماره) .**

۱۰- تغییر نام خیابان تهران‌زیست واقع در محدوده منطقه ۴ شهرداری تهران حدفاصل خیابان نباتی تا خیابان رحیمی به نام **شهید فرخ رفاهتی رودپشتی .**

۱۱- نامگذاری کوچه یکم غربی واقع در محدوده منطقه ۵ شهرداری تهران حدفاصل خیابان گلزار تا بلوار مبعث به نام **برادران شهید نادری (نوروزعلی و اسماعیل) .**

۱۲- تغییر نام بن‌بست پاییزان واقع در محدوده منطقه ۵ شهرداری تهران حدفاصل خیابان بهار شرقی تا انتهای بن‌بست مزبور به نام **شهید سعیده عیدی‌زاده .**

نشانی: ضلع جنوبی پارک شهر، خیابان بهشت، ساختمان شورای اسلامی شهر تهران تلفن: ۵۵۸۱۱۱۱۰ نمابر: ۵۵۸۱۲۰۹۳ صندوق پستی: ۱۱۳۶۵/۴۳۸۹ http://shora.tehran.ir

شناسه مصوبه : ۱۸-۱۲۱۰ **رده‌بندی مصوبه : (۳۰-۱۳۱/۱۴ /۴/۹۳)**

۱۳- تغییر نام کوچه یاس واقع در محدوده منطقه ۵ شهرداری تهران حدفاصل خیابان مرادآباد تا خیابان الوند به نام **شهید داریوش نصیری‌حامد .**

۱۴- تغییر نام کوچه افتخار واقع در محدوده منطقه ۶ شهرداری تهران حدفاصل خیابان لارستان تا خیابان ولیعصر (عج) به نام **شهید مراد حسین حسینی‌راد .**

۱۵- تغییر نام خیابان لهراسب واقع در محدوده منطقه ۱۵ شهرداری تهران حدفاصل بلوار امام رضا(ع) تا خیابان طوس به نام **شهید اکبر شهریاری .**

۱۶- تغییر نام خیابان میثم واقع در محدوده منطقه ۲۰ شهرداری تهران حدفاصل بزرگراه شهید آوینی تا خیابان شهید بیات به نام **شهدای ۱۸ دی (قیام سال ۵۷) .**

کمیسیون نامگذاری معابر و اماکن عمومی

برگهٔ مشخصات

۱۷

۱- نوع معبر : میدان ☐ بزرگراه ☐ بلوار ☐ خیابان ☐ کوچه ☐ بن بست ☐ شهرک ■ با ذکر نام پیشنهادی : شهرک امید غرب

۲- ابعاد : طول عرض : قطر میدان : مساحت (بوستان ، فضاهای فرهنگی ، ورزشی و ...) :

۳- تاریخچه نام شهرک (توضیح کامل و قابل قبول) تعاونی کارکنان پادگان امام خمینی (ره)و ستاد مشترک

۴- نشانی دقیق شهرک : بزرگراه شهید خرازی (شهید همت غرب) نرسیده به بیمارستان تریتا (شهرک امید دژبان) ۵- نشانی دقیق محل سکونت خانواده شهید:

۶ - آیا خانواده شهید دیگری در معبر مورد نظر ساکن می باشد؟

۷- نام معابر اطراف: شمال: پارسا غربی جنوب: شهید خرازی شرق: بلوار هاشم زاده غرب: کاشان

۸- اسامی قبلی معبر به ترتیب قدمت: ۱- شهرک امید دژبان ۲- ۳-

۹- تعداد خانوار ساکن در معبر :

۱۰- نام پیشنهادی در چه مناطقی از شهر تهران تکرار شده است ؟ (پاسخ کتبی استعلام از سایر مناطق ضمیمه فرم باشد)

۱۱- توضیحات ضروری:

۱۲- کادر زیر توسط خانواده محترم شهید تکمیل گردد.

اینجانب والدین / همسر/ برادر / خواهر شهید ، به منظور احترام به حقوق سایر شهداء،متعهد می گردم که قبلاًهیچ معبر/ میدان/ بوستانی ، پل و مکانی در سطح شهر تهران به نام شهید مورد نظر نامگذاری نگردیده است. لذا در صورتی که خلاف این امر ثابت شود شهرداری تهران مجاز به تغییر نام معبر یا مکان مزبور می باشد.

نام و نام خانوادگی امضاء

تاریخ

تکمیل کنندگان برگه:

۱- مریم قنبری -کارشناس شورای نامگذاری منطقه۲۲ امضاء

تأیید و گواهی مسئول ذیربط :

سید کامران هاشمیون – مدیر روابط عمومی منطقه۲۲ امضاء

نکته : معبر پیشنهادی و محل سکونت خانواده شهید بروی نقشه و کروکی مشخص گردد.

کمیسیون نامگذاری معابر و اماکن عمومی

برگهٔ مشخصات (۱۹)

۱- نوع معبر: میدان ☐ بزرگراه ☐ بلوار ☐ خیابان ☑ کوچه ☐ بن بست ☐ پل ☐ غیره با ذکر نام .....

۲- ابعاد: طول ۷۰ متر عرض ۲۰ متر قطر / شعاع: مساحت:

۳- تاریخچه نام معبر (توضیح): ـــــ

۴- نشانی دقیق معبر: شهرری - میدان سلم - خیابان شهید محمدعلی بیات تا سردر گلزار شهدای آوینی

۵- نشانی دقیق محل سکونت خانواده شهید: ـــــ

۶- آیا خانواده شهید دیگری در معبر مورد نظر ساکن می باشد؟ ـــــ

۷- نام معابر اطراف: شمال خیابان شهید محمدعلی بیات جنوب سردر گلزار آوینی شرق بزرگراه تهران - ورامین غرب شهید مریمی شیرازی

۸- اسامی قبلی معبر به ترتیب قدمت: ۱- خیابان ۲- خیابان سیم ۳-

۹- تعداد خانوار ساکن در معبر: ـــــ

۱۰- توضیحات ضروری: قبلاً ۱۸ دی در سال ۵۷ در شهرری اتفاق افتاد که از صحن حرم حضرت عبدالعظیم (ع) آغاز و تا خیابان ۲۴ متری (شهید محمدعلی بیات) ادامه یافته و شهر به شهادت جمعی از جانفدایان شده است

۱۱- کادر زیر توسط خانواده محترم شهید تکمیل گردد.

اینجانب والدین / همسر / برادر / خواهر شهید متعهد می گردم که قبلاً هیچ معبر / میدان / بوستان ، پل و مکانی در سطح شهر تهران به نام شهید مورد نظر نامگذاری نگردیده است. لذا در صورتی که خلاف این امر ثابت شود شهرداری تهران مجاز به تغییر نام معبر یا مکان مزبور می باشد.

نام و نام خانوادگی امضاء

تاریخ

نقشه دستی

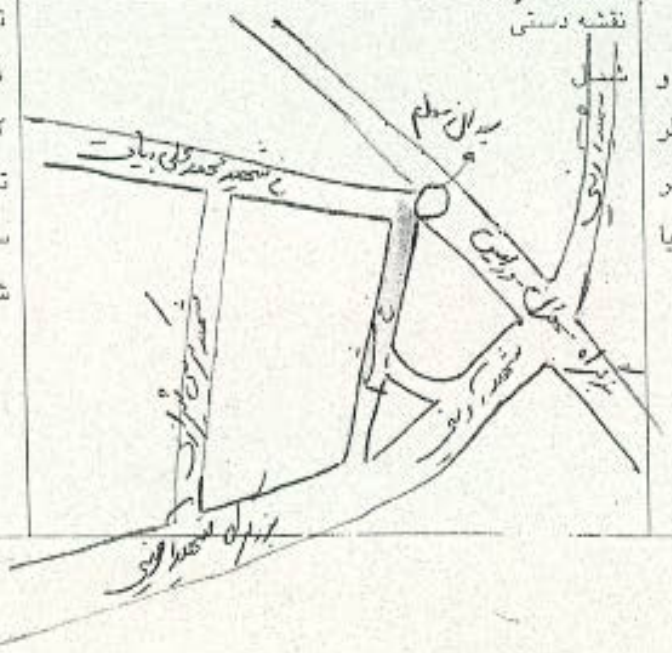

تکمیل کنندگان برگه:

۱- شراره مریمی

۲-

تأیید و گواهی مسئول ذیربط:

سمت مدیر روابط عمومی

شهردار منطقه تهران

امضاء

امضاء

مهر و امضاء

برگهٔ مشخصات (۱۵)

۱- نوع معبر : میدان بزرگراه بلوار خیابان کوچه بن بست پل غیره ... اگر نام :

۲- ابعاد : طول عرض : قطر میدان : مساحت (بوستان ، فضاهای فرهنگی ، ورزشی و ...) :

۳- تاریخچه نام معبر(توضیح کامل و قابل قبول) نام افراسیاب از اسامی شاهنامه فردوسی می باشد از اول انقلاب تاکنون نیز این خانواده در کیانشهر ساکن بوده اند .

۴- نشانی دقیق معبر :کیانشهر بلوار امام رضا (ع) – خیابان افراسیاب – حد فاصل بلوار امام رضا (ع) و خیابان طوس ۵- نشانی دقیق محل سکونت خانواده شهید: کیانشهر بلوار امام رضا(ع) کوچه شهرداری پلاک ۱۸

۶- آیا خانواده شهید دیگری در معبر مورد نظر ساکن می باشد؟ خیر

نام معابر اطراف: شمال کوچه شهید فاضل جنوب کوچه دوم شرق خیابان مسلم غرب بلوار نبرد

۸- اسامی قبلی معبر به ترتیب قدمت: ۱- ۲- ۳-

۹- تعداد خانوار ساکن در معبر : بیش از ۲۰۰ خانوار

۱۰- نام پیشنهادی در چه مناطقی از شهر تهران تکرار شده است ؟ (پاسخ کتبی استعلام از سایر مناطق ضمیمه فرم باشد) هیچ منطقه ای بنام این شهید نامگذاری نشده است

۱۱- توضیحات ضروری: ایشان جزو شهدای مدافع حرم می باشد که به تازگی به شهادت رسیده اند .

۱۲- کادر زیر توسط خانواده محترم شهید تکمیل گردد.

اینجانب والدین / همسر / برادر / خواهر شهید اکبر شهریاری

به منظور احترام به حقوق سایر شهداء متعهد می گردم که قبلاً هیچ معبر(میدان/ بوستانی ، پل و مکانی در سطح شهر تهران به نام شهید مورد نظر گزارش نگردیده است. لذا در صورتی که خلاف این امر ثابت شود شهرداری تهران مجاز به تغییر نام معبر یا مکان مزبور می باشد.

نام و نام خانوادگی امضاء

تاریخ

نقشه بستی

شمال

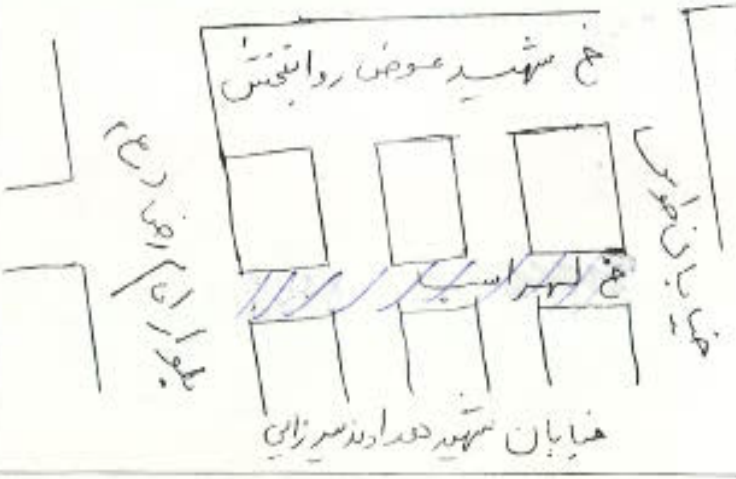

تکمیل کنندگان برگه:

چ نی نر (مسئول تاکسیرانی معابر منطقه ۱)

تأیید و کواهی مسئول ذیربط :

صدیقه محمد بیگی (مدیر روابط عمومی)

شهردار منطقه تهران

امضاء

امضاء

امضاء

نکته : معبر پیشنهادی و محل سکونت خانواده شهید بروی نقشه و کروکی مشخص گردد.

۱۱۴

کمیسیون نامگذاری معابر و اماکن عمومی

برگه مشخصات

۱- نوع معبر: ☐ بن بست ☐ بن باز ☑ غیره ☐ ۲-ابعاد معبر: طول ۲۲۰ متر عرض ۸ متر

۳- تاریخچه نام معبر (توضیح): طی تحقیقات به عمل آمده نام این معبر هیچ گونه زمینه ی تاریخی ندارد. (بررسی محدوده بیانگر این است که نام پیشین معبر فاقد هیچ مشخصه ی می باشد)

۴- در صورتی که معبر به نام یکی از مالکین می باشد آیا هم اکنون مالک در معبر فوق الذکر ساکن است یا خیر؟

۵- نشانی دقیق معبر: خ مطهری - خ سربداران - ک انتظار ۶- نشانی دقیق محل سکونت خانواده شهید: خ مطهری - خ سربداران - ک انتظار پ ۴۷

۷- نام معابر اطراف: شمال خ مطهری جنوب ک نمدوزی شرق خ لارستان غرب خ ولی عصر

۸- اسامی قبلی معبر به ترتیب قدمت: ۱- ۲- ۳-

۹- تعداد خانوار ساکن در معبر:

۱۰- توضیحات ضروری:

۱۱- کادر زیر توسط خانواده محترم شهید تکمیل گردد.

اینجانب والدین / همسر / برادر / خواهر شهید

متعهد می گردم که تبلیغ معبر / میدان / بوستانی در سطح شهر تهران به نام شهید مورد نظر نامگذاری نگردیده است. لذا در صورتی که خلاف این امر ثابت شود شهرداری تهران مجاز به تغییر نام پلاک معبر جدید می باشد.

نام و نام خانوادگی: زهرا حسینی راد امضاء

تاریخ: ۱۳۹۴/۲/۲۲

نقشه دستی

شمال

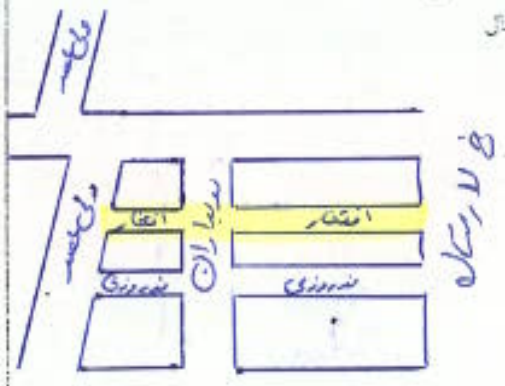

تکمیل کنندگان برگ:

۱- فاضل فدوش (کارشناس نامگذاری) امضاء

۲- امضاء

تأیید و گواهی مسئول ذیربط:

سمت: مهدی یار حمید (مدیر روابط عمومی) امضاء

شهردار منطقه

مهر و امضاء

* لطفاً نقشه معبر مورد نظر در قطع A4 به پیوست ارسال گردد.

«کمیسیون نامگذاری معابر و اماکن عمومی»

برگه مشخصات (۲)

۱-نوع معبر: بن بست ☐ بن باز ☒ غیره ☐ ۲-ابعاد معبر: طول ۱۸ متر عرض ۶ متر

۳- تاریخچه نام معبر(توضیح): خیابان مرادآباد بعد از تالار قائم جنب خانه سلامت کوچه یاس چهارفصل خ اصلی مرادآباد تا جاده مرادآباد

۴-نشانی دقیق معبر: خیابان مرادآباد بعد از تالار قائم جنب خانه سلامت کوچه یاس پلاک ۱۰

۵- نشانی دقیق محل سکونت خانواده شهید:

معابر اطراف: شمال مجتمع مسکونی آب و فاضلاب جنوب سیمون بولیوار شرق جاده مرادآباد غرب خ اصلی مرادآباد

۷-اسامی قبلی معبر به ترتیب قدمت: ۱- ۲- ۳-

۸-توضیحات ضروری: تغییر نام کوچه یاس که محل سکونت خانواده شهید می باشد به نام شهید داریوش نصیری حامد

۹-کادر زیر توسط خانواده محترم شهید تکمیل گردد.

اینجانب والدین / ~~همسر / برادر / خواهر~~ شهید متعهد می گردم که قبلاً هیچ معبر / میدان / بوستانی در سطح شهر تهران به نام شهید مورد نظر نامگذاری نشده است. لذا در صورتی که خلاف این امر ثابت شود شهرداری تهران مجاز به تغییر نام پلاک معبر جدید می باشد.

امضاء

نام و نام خانوادگی: فاطمه هاشم نشان آباد

تاریخ: ۴۴۸۰۶۲۸۴ ۰۹۱۲۱۰۲۹۲۱۶

نقشه دستی

تکمیل کنندگان برگه:

۱- نسترن حسین پور امضاء

۲- امضاء

تایید و گواهی مسئول ذیربط: حسین سلوک مقدم

سمت: مدیر روابط عمومی و دبیر کمیسیون نامگذاری امضاء

شهردار منطقه: مهندس پرمال شمسی زاده مهر و امضاء

* لطفاً نقشه معبر مورد نظر در قطع A4 به پیوست ارسال گردد.

«کمیسیون نامگذاری معابر و اماکن عمومی»

برگه مشخصات

۱۲

۱-نوع معبر: بن بست ☒ بن باز ☐ غیره ☐ ۲-ابعاد معبر: طول ۱۱۸۰ متر عرض ۱۲ متر

۳- تاریخچه نام معبر(توضیح): بن بست پائیزان

۴-نشانی دقیق معبر: ملکه نوبلک - خیابان بهار شرقی خط فاصل اصفهانی - تا سردار جنگل ملکه نوبلک - خیابان بهار شرقی بن بست پائیزان

۵- نشانی دقیق محل سکونت خانواده شهید

۶- نام معابر اطراف: شمال خ مجربلک مجربلو جنوب خیابان فرودین شرق بلوار عدل غرب سردار جنگل

۷-اسامی قبلی معبر به ترتیب قدمت: ۱- ——— ۲- ۳-

۸-توضیحات ضروری: تغییر نام بن بست پائیزان به نام شهیده سعیده عمیدی زاده دزفولی

۹-کادر زیر توسط خانواده محترم شهید تکمیل گردد.

اینجانب والدین / همسر/ برادر/ خواهر شهید عبدالصمد عمیدی زاده متعهد می گردم که قبلاً هیچ معبر/ میدان/ بوستانی در سطح شهر تهران به نام شهید مورد نظر نامگذاری نگردیده است. لذا در صورتی که خلاف این امر ثابت شود شهرداری تهران مجاز به تغییر نام پلاک معبر جدید می باشد.

امضاء

نام و نام خانوادگی: عبدالصمد عمیدی زاده

تاریخ: ۰۹۱۲۳۴۷۰۱۲۹ ۲۰۰۲۰۰۱

نقشه دستی

شمال

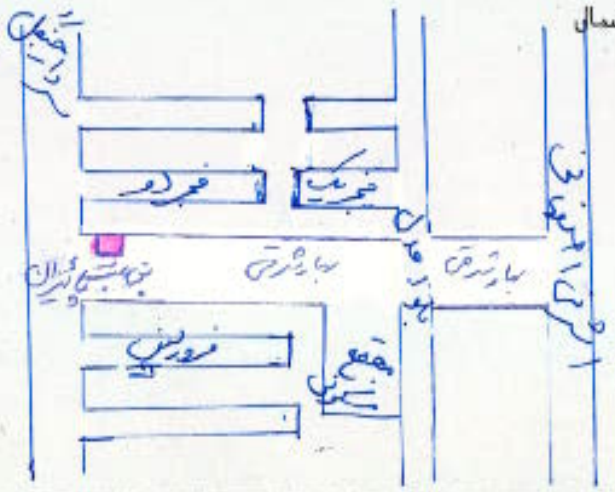

تکمیل کنندگان برگه:

۱- نسترن حسن پور امضاء

۲- امضاء

تایید و گواهی مسئول ذیربط: حسن سلوک منفرد

سمت مدیر روابط عمومی و دبیر کمیسیون نامگذاری امضاء

شهردار منطقه مهر و امضاء فرهاد پژمان و سعیدی زاده

* لطفاً نقشه معبر مورد نظر در قطع A4 به پیوست ارسال گردد.

«کمیسیون نامگذاری معابر و اماکن عمومی»

(۱۱)

برگه مشخصات

۱-نوع معبر: بن بست ☐ بن باز ☒ غیره ☐ ۲-ابعاد معبر: طول ۱۷۰ متر عرض ۱۲ متر

۳- تاریخچه نام معبر(توضیح): خیابان شمالی شهرک سعدی بلوار سعدی خیابان شمالی شهرک سعدی بلوار سعدی کلاهدوز غربی تا بلوار سعدی

۴-نشانی دقیق معبر: ۵ - نشانی دقیق محل سکونت خانواده شهید

نام معابر اطراف: شمال خ نظام اوست جنوب ۲۰ متری سعدیان غربی شرق بلوار سعدی غرب کلاهدوز غربی

۷-اسامی قبلی معبر به ترتیب قدمت: ۱- ——— ۲- ۳-

۸-توضیحات ضروری: تغییر نام به نام شهیدان نعمت علی و اسماعیل نادری (خانواده ایشان ساکن معبر می باشند)

۹-کادر زیر توسط خانواده محترم شهید تکمیل گردد.

اینجانب والدین / همسر / برادر / خواهر شهید نعمت الله نادری متعهد می گردم که قبلاً هیچ معبر / میدان / بوستانی در سطح شهر تهران به نام شهید مورد نظر نامگذاری گردیده است. لذا در صورتی که خلاف این امر ثابت شود شهرداری تهران مجاز به تغییر نام پلاک معبر جدید می باشد.

نام و نام خانوادگی: امضاء: ۴۴۸۱۴۴۱۱

تاریخ: مادر ۰۹۱۹-۶۲۹۷۶۴۴

نقشه دستی

شمال

نظام اوست — بلوار سعدی — فردوس غربی — شهید آریا پور — سعدیان غربی — کلاهدوز غربی — پارک — کلاهدوز غربی

تکمیل کنندگان برگه:

۱- نسترن حسن پور امضاء

۲- امضاء

تایید و گواهی مسئول ذیربط: حسن سلوک مفرد

سمت مدیر روابط عمومی و دبیر کمیسیون نامگذاری امضاء

شهردار منطقه مهر و امضاء مهندس پژمان هاشمی زاده

* لطفاً نقشه معبر مورد نظر در قطع A4 به پیوست ارسال گردد.

Pکمیسیون نامگذاری معابر و اماکن عمومی

برگهٔ مشخصات

(۱)

۱- نوع معبر : میدان ☐ بزرگراه ☐ بلوار ☐ خیابان ☑ کوچه ☐ بن بست ☐ پل ☐ غیره با ذکر نام تهران زمین

۲- ابعاد : طول ۱۴۸٫۳ متر عرض : ۸ متری قطر میدان : — مساحت (بوستان ، فضاهای فرهنگی ، ورزشی و ...) : —

۳- تاریخچه نام معبر(توضیح کامل و قابل قبول)

۴- نشانی دقیق معبر :

۵- نشانی دقیق محل سکونت خانواده شهید:

۶ - آیا خانواده شهید دیگری در معبر مورد نظر ساکن می باشد؟

۷- نام معابر اطراف: شمال شهید صاحب علی بنائی جنوب شهید حسابنش صبری شرق خ دماوند غرب شهید پدرویز سیدی

۸- اسامی قبلی معبر به ترتیب قدمت: ۱- ۲- ۳-

۹- تعداد خانوار ساکن در معبر :

۱۰- نام پیشنهادی در چه مناطقی از شهر تهران تکرار شده است ؟ (پاسخ کتبی استعلام از سایر مناطق ضمیمه فرم باشد)

۱۱- توضیحات ضروری:

۱۲- کادر زیر توسط خانواده محترم شهید تکمیل گردد.

اینجانب والدین / ~~همسر~~ / ~~برادر~~ / ~~خواهر~~ شهید ، به منظور احترام به حقوق سایر شهداء،متعهد می گردم که قبلاًهیچ معبر/ میدان/ بوستانی ، پل و مکانی در سطح شهر تهران به نام شهید مورد نظر نامگذاری نگردیده است. لذا در صورتی که خلاف این امر ثابت شود شهرداری تهران مجاز به تغییر نام معبر یا مکان مزبور می باشد.

نام و نام خانوادگی رحیم رحیم امضاء

تاریخ ۹۴/۵/۲۶

نقشه دستی

شمال

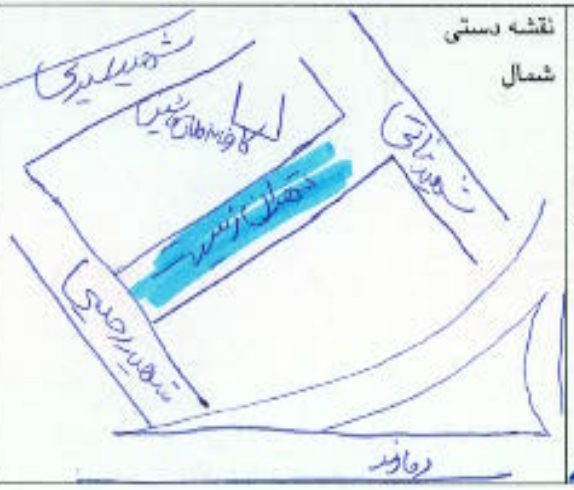

تکمیل کنندگان برگه:

۱- کیوان حسن پور امضاء

۲- امضاء

تأیید و گواهی مسئول ذیربط :

سمت

امضاء

شهردار منطقه تهران

مهر و امضاء

نکته : معبر پیشنهادی و محل سکونت خانواده شهید بروی نقشه و کروکی مشخص گردد.

(۹)

کمیسیون نامگذاری معابر و اماکن عمومی، برگه مشخصات

۱-نوع معبر: میدان ☐ بزرگراه ☐ بلوار ☐ خیابان ☐ کوچه ☑ بن بست ☐ پل ☐ غیره با ذکر نام ------

۲-ابعاد: طول ۱۲۰ عرض ۱۱ قطر/شعاع: مساحت: ۱,۳۲۰

۳-تاریخچه نام معبر (توضیح): ۵ معبر از اعقاب اعواد خیابان استرآباد اصفهانی است و طی اسناد ۳ از مناطق تکنون دیگر معبر در منطقه دیگر به نام استان نعله از کاسره

۴-نشانی دقیق معبر: خ استرآباد اصفهانی - بلافاصله از چهارراه ۵-نشانی دقیق محل سکونت خانواده شهید: خ استرآباد اصفهانی - بلافاصله از چهارراه بوکان - خ ۲۱ - پ ۲ - طبقه ۲

۴۴۴۶۴۷۹۶

یو - خ ۲۱ (مواصل استرآباد اصفهانی تا انتهای معبر)

۶- آیا خانواده شهید دیگری در معبر مورد نظر ساکن می باشد؟ خیر

۷- نام معابر اطراف: شمال: ـــــ جنوب: ـــــ شرق: بوستان ربیع الشهید غرب: استرآباد اصفهانی

۸-اسامی قبلی معبر به ترتیب قدمت: ۱- ۲- ۳-

۹- تعداد خانوار ساکن در معبر: ۵۰ خانوار

۱۰:توضیحات ضروری :

۱۱- کادر زیر توسط خانواده محترم شهید تکمیل گردد.

بنجانب والدین/همسر/برادر/خواهر شهید علی اصغر سراجی متعهد می گردم که قبلاً هیچ معبر/میدان/بوستان/پل و مکانی در سطح شهر تهران به نام شهید مورد نظر نامگذاری نگردیده است.لذا در صورتی که خلاف این امر ثابت شود شهرداری تهران مجاز به تغییر نام معبر یا مکان مذبور می باشد.

نام و نام خانوادگی سراجی امضاء

تاریخ

نقشه دستی

شمال

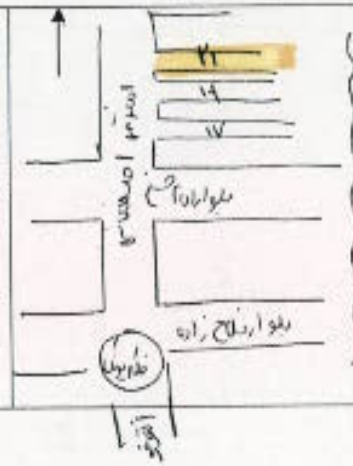

تکمیل کنندگان برگه:

۱- امضاء

۲- حسنا رام امضاء

تایید و گواهی مسئول ذیربط:

سمت امضاء

شهردار منطقه تهران

مهر و امضاء

(۸)

کمیسیون نامگذاری معابر و اماکن عمومی،برگه مشخصات

نوع معبر: ● میدان ☐ بزرگراه ☐ بلوار ☐ خیابان ☐ کوچه ☐ بن بست ☐ پل ☑ غیره با ذکر نام ——

ابعاد: طول: عرض: قطر / شعاع: مساحت:

تاریخچه نام معبر (توضیح): خاکریز

نشانی دقیق معبر: 5- نشانی دقیق محل سکونت خانواده شهید: تهران - خاوران - خ میدان ایران مجتمع پردیسان - زنبق ۱

پل در تقاطع بزرگراه یادگار امام (ره) و بلوار شهید مطهری (نزدیک به متهران بوعلی)

۸۸۳۷۲۹۳۲

۰۹۱۲-۱۵۷۳۳۹۴

6- آیا خانواده شهید دیگری در معبر مورد نظر ساکن می باشد؟ ——

نام معابر اطراف: شمال: جنوب: شرق: غرب:

اسامی قبلی معبر به ترتیب قدمت: 1- 2- 3-

تعداد خانوار ساکن در معبر: ——

- توضیحات ضروری :

- کادر زیر توسط خانواده محترم شهید تکمیل گردد.

جانب «ا دین/همسر/برادر/خواهر شهید سرلشکر جلال ... متعهد می گردم که قبلاً هیچ
رامیدان ، خیابان و مکانی در سطح شهر تهران به نام شهید مورد نظر نامگذاری نگردیده است.لذا در
رتی که خلاف این امر ثابت شود شهرداری تهران مجاز به تغییر نام معبر یا مکان مذبور می باشد.

و نام خانوادگی امضاء

تاریخ ۱۳۹۳/۷/۱۶

نقشه دستی

شمال

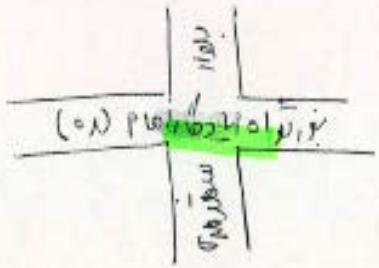

تکمیل کنندگان برگه:

1- امضاء

2- امضاء

تایید و گواهی مسئول ذیربط:

سمت امضاء

شهردار منطقه تهران

مهر و امضاء

۱۷

کمیسیون نامگذاری معابر و اماکن عمومی،برگه مشخصات

نوع معبر: میدان ☐ بزرگراه ☐ بلوار ☐ خیابان ☑ کوچه ☐ بن بست ☐ پل ☐ غیره با ذکر نام ———

ابعاد:طر ۳۲۰ عرض ۸ قطر/شعاع: مساحت: ۲۵۶۰

تاریخچه نام معبر (توضیح): از خیابان های سعادت آباد بلوار سعادت آباد می باشد و به نام این شهید هیچ معبری در منطقه ذکر نشده است.

نشانی دقیق معبر: سعادت آباد - خیابان نهم

۵- نشانی دقیق محل سکونت خانواده شهید: سعادت آباد - خیابان نهم - پلاک ۵ - واحد ۱۳ ۲۲۰۹۴۶۱۳

۰۹۱۲_۱۴۵۹۱۵۴

(حدفاصل سعادت آباد تا خ هروارد)

۶- آیا خانواده شهید دیگری در معبر مورد نظر ساکن می باشد؟ ———

نام معابر اطراف: شمال: ——— جنوب: ——— شرق: سعادت آباد غرب: هروارد

اسامی قبلی معبر به ترتیب قدمت: ۱- نهم ۲- ۳-

تعداد خانوار ساکن در معبر: ۲۰۰ خانوار

توضیحات ضروری:

- کادر زیر توسط خانواده محترم شهید تکمیل گردد.

جانب " دین/همسر/برادر/خواهر شهید شهید سعادت متعهد می گردم که قبلاً هیچ معبر/میدان/بوستان/پل و مکانی در سطح شهر تهران به نام شهید مورد نظر نامگذاری نگردیده است.لذا در صورتی که خلاف این امر ثابت شود شهرداری تهران مجاز به تغییر نام معبر یا سکان میبور می باشد.

و نام خانوادگی امضاء

تاریخ

نقشه دستی

شمال

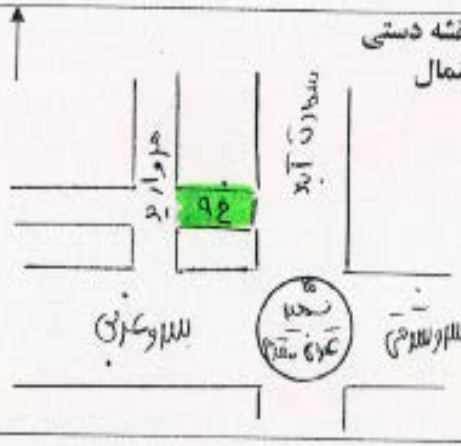

تکمیل کنندگان برگه:

۱- امضاء

۲- امضاء

تایید و گواهی مسئول ذیربط:

سمت امضاء

شهردار منطقه تهران

مهر و امضاء

(۹)

کمیسیون نامگذاری معابر و اماکن عمومی، برگه مشخصات

۱- نوع معبر: میدان ☐ بزرگراه ☐ بلوار ☐ خیابان ☐ کوچه ☑ بن بست ☐ پل ☐ غیر ذکر نام ——

۲- ابعاد: طول: ۱۴۰ عرض: ۴ قطر/شعاع: مساحت: ۵۶۰

۳- سابقه نام معبر (توضیح): نام پونک از اسامی قدیمی و عام بوده و ارتباطی با نامگذاری مشخص ندارد.

۴- نشانی دقیق معبر: ن

۵- نشانی دقیق محل سکونت خانواده شهید: خیابان اشرفی اصفهانی - بالاتر از پل هفت (اتوبان همت) نوبه پونک - پلاک ۱۲ - واحد ۹

۴۴۴۲۷۴۹۳

۰۹۱۲_۳۷۸۲۷۳۰

خیابان اشرفی اصفهانی - بالاتر از پل هفت (اتوبان همت) نوبه پونک (حد فاصل خ اشرفی اصفهانی تا انتهای مسجد)

۶- آیا خانواده شهید دیگری در معبر مورد نظر ساکن می باشد؟ خیر

۷- نام معابر اطراف: شمال: — جنوب: — شرق: — غرب: خیابان اشرفی اصفهانی

۸- اسامی قبلی معبر به ترتیب قدمت: ۱- پونک ۲- ۳-

۹- تعداد خانوار ساکن در معبر: حدود ۲۰۰ خانوار

۱۰- توضیحات ضروری:

۱۱- کادر زیر توسط خانواده محترم شهید تکمیل گردد.

باتوجه به استعلام از مناطق دیگر تاکنون هیچ معبری در مناطق دیگر به نام ایشان نامگذاری نشده است.

اینجانب والدین/همسر/برادر/خواهر شهید سید رضا مجتبی متعهد می گردم که قبلاً هیچ معبر/میدان/بوستان/پل و مکانی در سطح شهر تهران به نام شهید مورد نظر نامگذاری نگردیده است. لذا در صورت که خلاف این امر ثابت شود شهرداری تهران مجاز به تغییر نام معبر یا مکان مذبور می باشد.

نام و نام خانوادگی امضاء

تاریخ

نقشه دستی

تکمیل کنندگان برگه:

۱- امضاء

۲- امضاء

تایید و گواهی مسئول ذیربط:

سمت امضاء

شهردار منطقه تهران

مهر و امضاء

کمیسیون نامگذاری معابر و اماکن عمومی، برگه مشخصات

- نوع معبر: میدان ☐ بزرگراه ☐ بلوار ☐ خیابان ☐ کوچه ☑ پل بست ☐ پل ☐ با ذکر نام ——
- ابعاد: طول: ۴ عرض: ۲۹۰ قطر/شعاع: —— مساحت: ۱۰۴۰
- تاریخچه نام معبر (توضیح): نام فعلی آن نشان نموده است و کوچه‌های اطراف آن با نام دستجین - دستیار - دستوار - دستبند - دستبان - دستبند است که هم اکنون یک دستجین به نام شهید
- نشانی دقیق معبر: 5- نشانی دقیق محل سکونت خانواده شهید: ستارخان - خ شهید معصوم شاه‌کاشانی پور - کوچه دستبند - پلاک ۲ واحد ۱۰ معصوم عات نامگذاری شده است یک دستبند به نام شهید مرقنوک و طی استعلام از مناطق تاکنون معبری به نام ایشان نامگذاری نشده است.

ستارخان - خ شهید معصوم کاشانی پور - کوچه دستبند (۴ نامه خ کاشانی پور تا خ ۲۴ متری ارم)

6- آیا خانواده شهید دیگری در معبر مورد نظر ساکن می باشد؟ خیر

- نام معابر اطراف: شمال: خ شهید غلامپور ترهونی جنوب: خ شهید غلامپور ترهونی شرق: خ ۲۴ متری ارم غرب: خ شهید معصوم کاشانی پور
- اسامی قبلی معبر به ترتیب قدمت: 1- دستبند 2- دستبند 3-
- تعداد خانوار ساکن در معبر: حدود ۱۲ خانوار
- توضیحات ضروری: دستبند در فرهنگ لغت به ۳ معنی: ۱- دستبند ۲- فرمان پادشاه ۳- امضا آورده شده است.
- کادر زیر توسط خانواده محترم شهید تکمیل گردد.

جانب والدین همسر/برادر/خواهر شهید حسین اعتباریان متعهد می گردم که قبلاً هیچ
ر/بید ستان، پل و مکانی در سطح شهر تهران به نام شهید مورد نظر نامگذاری نگردیده است. لذا در
ورتی که خلاف این امر ثابت شود شهرداری تهران مجاز به تغییر نام معبر یا مکان مذبور می باشد.

و نام خانوادگی امضاء

تاریخ

نقشه دستی

شمال

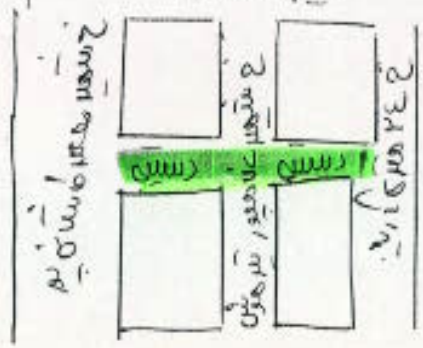

تکمیل کنندگان برگه:

1- امضاء

2- کامران رباطی امضاء

تایید و گواهی مسئول ذیربط:

سمت امضاء

شهردار منطقه تهران

مهر و امضاء

(۴)

کمیسیون نامگذاری معابر و اماکن عمومی،برگه مشخصات

1- نوع معبر: میدان ☐ بزرگراه ☐ بلوار ☐ خیابان ☐ کوچه ☑ بن بست ☐ پل ☐ غیره با ذکر نام ------

2- ابعاد: طول: ۲ عرض: ۲۱۰ قطر / شعاع: مساحت: ۴۲۰

3- چه نام معبر (توضیح): با توجه به استقرار کارگاه حدود ۵۰ سال پیش سرهنگ پدرم، از رضخش در این کوچه سکونت داشتند. با توجه به بافت کوهستانی این مکان و تعداد کم و اهرهای سکونتی این کوچه به نام از رضخش تا به حوزه امنیت و رضخش ایشان (سرهنگ) حدود ۲۰ سال است که از این کوچه دفاع مکان کرده.

4- نشانی دقیق معبر: کوچه از رضخش واقع در خرازه - یادگار امام شمالی - بلوار ایثارگران شمالی - حوض صالح امامزاده داود - روبروی پلاک ۲۱۸

5- نشانی دقیق محل سکونت خانواده شهید: سردار آباد - خرازه - یادگار امام شمالی - بلوار ایثارگران شمالی - حوض صالح امامزاده داود - روبروی پلاک ۲۱۸

6- آیا خانواده شهید دیگری در معبر مورد نظر ساکن می باشد؟ خیر

7- نام معابر اطراف: شمال: کوه خانه دم خرازه جنوب: خ امامزاده داود شرق: — غرب: —

8- اسامی قبلی معبر به ترتیب قدمت: 1- 2- 3- ۰۹۳۹۲۰۱۱۷۲۳

9- تعداد خانوار ساکن در معبر: حدود ۲۰ خانوار

10- توضیحات ضروری:

11- کادر زیر توسط خانواده محترم شهید تکمیل گردد.

اینجانب والدین/همسر/برادر/خواهر شهید ایمان برنا متعهد می گردم که قبلاً هیچ معبر/میدان/بوستان/پل و مکانی در سطح شهر تهران به نام شهید مورد نظر نامگذاری نگردیده است.لذا در صورتی که خلاف این امر ثابت شود شهرداری تهران مجاز به تغییر نام معبر یا مکان مذبور می باشد.

نام و نام خانوادگی امضاء

تاریخ

نقشه دستی

شمال

کوهستان

ورزشگاه خرازه

بلوار ایثارگران شمالی

بزرگراه یادگار امام (ره)

تکمیل کنندگان برگه:

1- امضاء

2- رضا فر امضاء

تایید و گواهی مسئول ذیربط:

سمت امضاء

شهردار منطقه تهران

مهر و امضاء

۳

کمیسیون نامگذاری معابر و اماکن عمومی،برگه مشخصات

1- نوع معبر: میدان ☐ بزرگراه ☐ بلوار ☐ خیابان ☐ کوچه ☐ بن بست ☐ پل ☑ غیره با ذکر نام ———

2- ابعاد: طول: عرض: قطر / شعاع: مساحت:

3- چه نام معبر (توضیح): خاقرنام

4- نشانی دقیق معبر:

5- نشانی دقیق محل سکونت خانواده شهید: میدان آباد - بلوار باکتر آد - نرسیده به میدان کجرود - خ شهید اهدانی جنبم

پل در تقاطع بزرگراه نیاستی و بلوار فرهنگ

پاسداران - پلاک ۳۴ - زنگ ۲۲

۲۲۱۳۰۵۷

6- آیا خانواده شهید دیگری در معبر مورد نظر ساکن می باشد؟ ———

7- نام معابر اطراف: شمال: جنوب: شرق: غرب:

8- اسامی قبلی معبر به ترتیب قدمت: 1- 2- 3-

9- تعداد خانوار ساکن در معبر: ———

10- توضیحات ضروری:

11- کادر زیر توسط خانواده محترم شهید تکمیل گردد.

اینجانب والدین/همسر/برادر/خواهر شهید سرلشکر حسن ابراهیم زاده متعهد می گردم که قبلاً هیچ معبر/میدان/بوستان،پل و مکانی در سطح شهر تهران به نام شهید مورد نظر نامگذاری نگردیده است.لذا در صورتی که خلاف این امر ثابت شود شهرداری تهران مجاز به تغییر نام معبر یا مکان مذبور می باشد.

نام و نام خانوادگی امضاء

تاریخ ۹۴/۶/۱۱

نقشه دستی

شمال

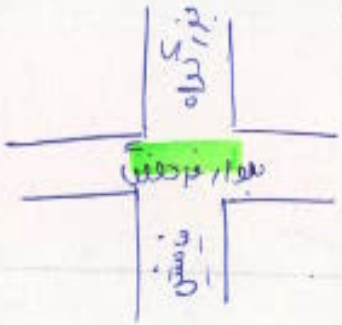

تکمیل کنندگان برگه:

1- امضاء

2- آزاد امضاء

تایید و گواهی مسئول ذیربط:

سمت امضاء

شهردار منطقه تهران

مهر و امضاء

(۲)

کمیسیون نامگذاری معابر و اماکن عمومی،برگه مشخصات

1- نوع معبر: میدان ☐ بزرگراه ☐ بلوار ☐ خیابان ☐ کوچه ☐ بن بست ☑ پل ☐ خیابان ذکر نام --------

2- ابعاد: طول: ۴۰ عرض: ۲۰ قطر/شعاع: ۱ رقیع ۴۵ مساحت:

3- تاریخچه نام معبر (توضیح): ندارد

4- نشانی دقیق معبر:

5- نشانی دقیق محل سکونت خانواده شهید: تهران عرب - مصلح پردیسی - زنبق ۲ پلاک ۴۹ ۸۸۳۸۵۷۰۵ ۰۹۱۲-۸۴۷۲۵۳۰

پل در تقاطع بزرگراه شیخ فضل ... و بزرگراه همت

6- آیا خانواده شهید دیگری در معبر مورد نظر ساکن می باشد؟ ——

7- نام معابر اطراف: شمال: —— جنوب: شرق: غرب:

8- اسامی قبلی معبر به ترتیب قدمت: 1- 2- 3-

9- تعداد خانوار ساکن در معبر:

10- توضیحات ضروری:

11- کادر زیر توسط خانواده محترم شهید تکمیل گردد.

اینجانب والدین/همسر/برادر/خواهر شهید سرلشکر حسن اصغر مدرس نوشتاد متعهد می گردم که قبلاً هیچ معبر/میدان/بوستان،پل و مکانی در سطح شهر تهران به نام شهید مورد نظر نامگذاری نگردیده است لذا در صورتی که خلاف این امر ثابت شود شهرداری تهران مجاز به تغییر نام معبر یا مکان مذبور می باشد. نام و نام خانوادگی: امضاء: علی موسی فر تاریخ	نقشه دستی شمال نیروگاه شیخ فضل ... دوره همت	تکمیل کنندگان برگه: 1- امضاء: 2- آرام امضاء: تایید و گواهی مسئول ذیربط: سمت: امضاء: شهردار منطقه: تهران مهر و امضاء

(۱)

کمیسیون نامگذاری معابر و اماکن عمومی، برگه مشخصات

۱- نوع معبر: میدان ☐ بزرگراه ☐ بلوار ☐ خیابان ☑ کوچه ☐ بن بست ☐ پل ☐ غیره با ذکر نام ------

۲- ابعاد: طول ۱۲ عرض ۱۴۰ قطر/شعاع: مساحت: ۱۶۸۰

۳- تاریخچه نام معبر (توضیح): با توجه به اینکه خیابان‌های اصلی سعادت آباد اکثراً به نام ایستگاه‌های مترو است (طالقانی - مترو و سپیدار) - خیابان صنوبر از خیابان‌های فرعی سعادت آباد است و از ابتدا به همین نام نامگذاری شده است و با توجه به استقرار منازل تاکنون هیچ مدرکی مبنی بر این شهید نامگذاری نشده است

۴- نشانی دقیق معبر:

۵- نشانی دقیق محل سکونت خانواده شهید: سعادت آباد - چهارراه مترو - بلوار شهید پاک نژاد - خیابان صنوبر - مجتمع مسکونی مترو سعادت آباد - چهارراه مترو - بلوار شهید پاک نژاد - خ صنوبر (حد فاصل خ شقایق تا بلوار شهید پاک نژاد) بلوک B۳ - واحد ۲ ۲۲۰۷۵۲۵۶

۶- آیا خانواده شهید دیگری در معبر مورد نظر ساکن می باشد؟ خیر

۷- نام معابر اطراف: شمال: — جنوب: — شرق: خیابان شقایق غرب: بلوار شهید پاک نژاد

۸- اسامی قبلی معبر به ترتیب قدمت: ۱- صنوبر ۲- ۳-

۹- تعداد خانوار ساکن در معبر: حدود ۱۰۰ خانوار

۱۰- توضیحات ضروری:

۱۱- کادر زیر توسط خانواده محترم شهید تکمیل گردد.

اینجانب والدین/همسر/برادر/خواهر شهید محمود صوفیا متعهد می گردم که قبلاً هیچ معبر/میدان/بوستان/پل و مکانی در سطح شهر تهران به نام شهید مورد نظر نامگذاری نگردیده است، لذا در صورتی که خلاف این امر ثابت شود شهرداری تهران مجاز به تغییر نام معبر یا مکان مذبور می باشد.

نام خانوادگی امضاء

تاریخ ۹۲/۲/۵

نقشه دستی

شمال

تکمیل کنندگان برگه:

۱- امضاء

۲- کفنه آباد امضاء

تایید و گواهی مسئول ذیربط:

سمت امضاء

شهردار منطقه تهران

مهر و امضاء

ردیف ۱۶

نقشه تهران

شهید شهریاری

ردیف ۱۴

شهید دکتر فتحی شفاقی
مرتضی مطهری
منصوری
سید جمال الدین اسد آبادی
سوم
چهارم
دوم
ولیعصر (عج)
نوروزی
دکتر فاطمی
عبده
لارستان

شهدای حصارک
سیمون بولیوار
سیمون بولیوار
۳۵ متری آیت الله طالقانی
۰۲۰۹
۰۵۰۳
۰۲۰۸
300m
1000ft
X = 530888.2, Y = 3960098.5

شهید غلامرضا آستری
شهید میرلشکر ستاری
شهید میرزا بابائی
شهید محمد کربلایی احمد
شهید حسن هفت لنگ (گلزاریکم)
شهید غروی غربی
شهید غروی شرقی
سردار جنگل
ایران زمین
عدل شمالی
بهار شرقی
بهار
اردیبهشت
شاهد
طلوع
بونک
کوثر
عدل
آموزش ترافیک
خرداد غربی
خرداد شرقی
تیر
شاهد دوم
شاهد یکم
فروردین
دوازده متری گلها
ده متری گلستان
فجر یکم
فتح دوم
فتح یکم
بهار یکم
بهاری
بهار
لاله
سرو
گاج
شکوفه سوم
شکوفه دوم
شکوفه یکم
بهشت سوم
بهشت دوم
بهشت یکم
اعلائی چهارم
اعلائی سوم
اعلائی دوم
گلزار
صدف
دوازده متری کوثر
قدس غربی
ده متری بوستان
شهید باهنر
شهید رجایی
شهید بهشتی
گلزاری یکم
گلزاری دوم
گلزار سوم
گلزار دوم
حافظ
ابن سینا
بنفشه
دوازده متری بنفشه
دوازده متری لاله
سازمان آب
شهید علی منزوی
داود رمضانی
بهار همیلا
200m
700ft
X = 530360.6, Y = 3957277

ردیف ۱۱۰

شهید مهدی باکری
نیرو
آزادگان
شهید رضا گل مکانی
ارغوان ۳
بهارستان ۲۱
ارغوان ۱
بهارستان ۲۰
بهارستان ۲۲
جنت آباد شمالی
ارغوان ۲
بهارستان ۱۹
مهستان
بهارستان ۱۸
مسجد جامع
بهارستان ۱۷
بهارستان ۱۵
بهارستان ۱۶
نیستان ۲ شرقی
حبیب الله آریا پور
گلستان یکم غربی
بهارستان ۱۴
شهید محسن علیپور(گلستان غربی)
شرقی
نیستان
بهارستان یازدهم
بهارستان دوازدهم
شهید امیر ازدر
باس
بهارستان نهم شرقی
بهارستان دهم
دوازده متری اول جنوبی
شهید محسنی بعد
بهارستان هفتم
گلها
نیرو
۶
۵
۴
۳
سادات
حسینی
100m
500ft

ردیف ۱۰

ناحیه ۸
بوستان شهید جعفر پناه
مسجد علی بن ابی طالب
دبستان دخترانه سعدی
راهنمایی دخترانه سعدی
دادسرای عمومی و انقلاب تهران (رسالت)
کارخانه روغن نباتی مغرب
کارخانه درخش
کارخانه ساخت و تولید طاق ماشین
اداره کل کار و امور اجتماعی شرق تهران
تهران لاریست
شهید جعفر پناه
شهید حیدری
احسان
منتظری
صدف
ایمان ۱۰
ایمان ۹
ایمان ۸
ایمان ۷
ایمان ۶
ایمان ۵
ایمان ۴
ایمان ۳
ایمان ۲
ایمان ۱
زیتون
خرم
دانش
عدالت
شهید آباده
شهید رحیمی
شهید میوه
جوادی
شهید فتح نژاد
شهید نباتی
تاریخ
چیحون
مطهر
فاتح
شهید سیری
شهید صالحی
صبوری
شهید منتظری
۲ غربی
۳ غربی
دماوند

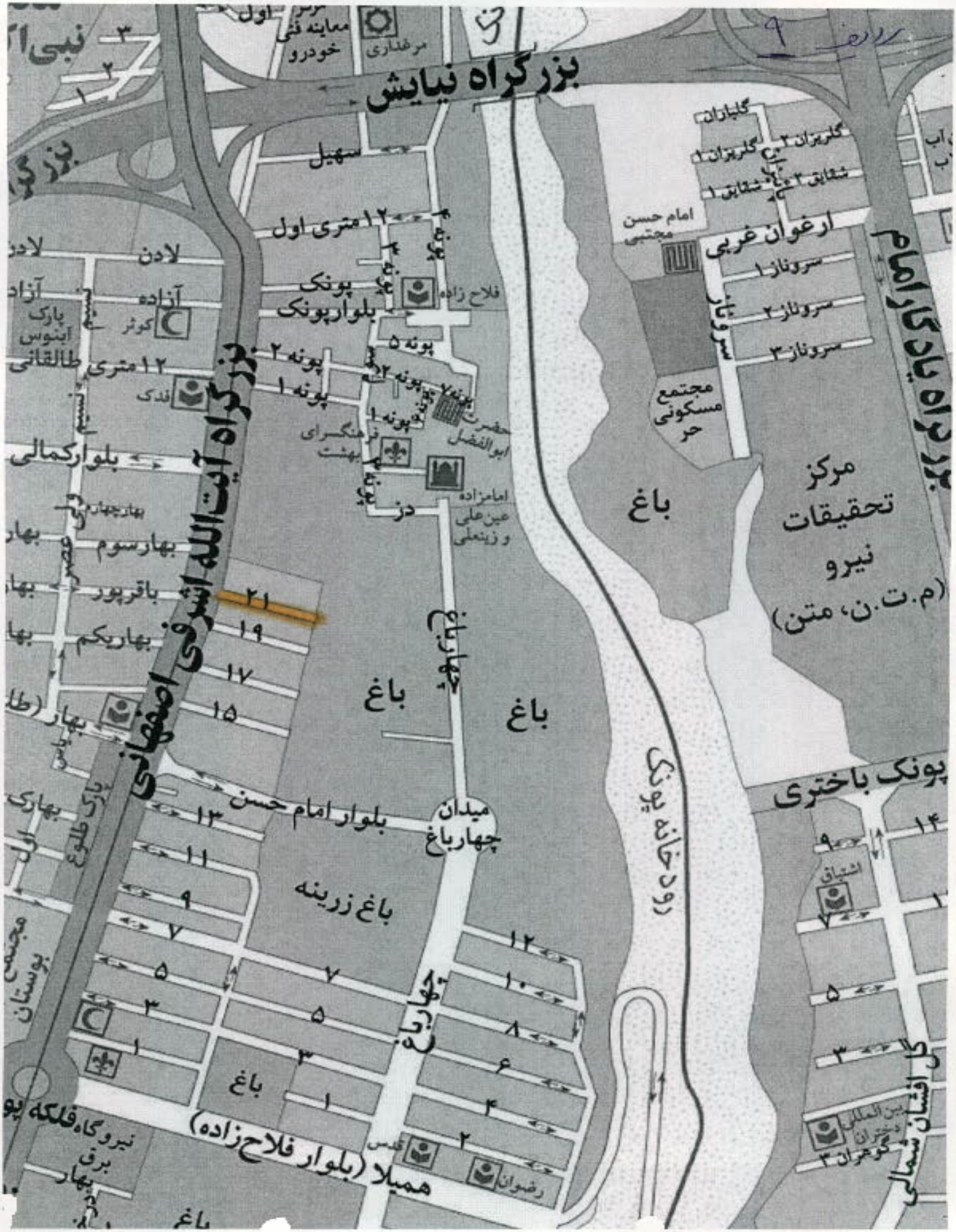
بزرگراه نیایش
معاینه فنی خودرو
مرغداری
سهیل
۱۲ متری اول
پونک
بلوار پونک
فلاح زاده
پونه ۵
پونه ۲
پونه ۱
حضرت ابوالفضل
فرهنگسرای بهشت
امامزاده عین علی و زینعلی
لادن
آزاده
کوثر
پارک آبنوس
۱۲ متری طالقانی
فدک
بلوار کمالی
بهار چهارم
بهار سوم
باقرپور
بهار یکم
بهار (طالقانی)
بزرگراه آیت الله اشرفی اصفهانی
باغ
چهارباغ
بلوار امام حسن
میدان چهارباغ
باغ زرینه
مجتمع پوستان
نیروگاه فلکه پونک
برق بهار
همیلا (بلوار فلاح زاده)
قدس
رضوان
رودخانه پونک
گلباران
گلریزان ۲
گلریزان ۱
شقایق ۲
شقایق ۱
امام حسن مجتبی
ارغوان غربی
سروناز ۱
سروناز ۲
سروناز ۳
سروناز
مجتمع مسکونی حر
مرکز تحقیقات نیرو (م.ت.ن، متن)
پونک باختری
شقایق
بین المللی دختران
گوهران ۳
بزرگراه یادگار امام
گل افشان شمالی

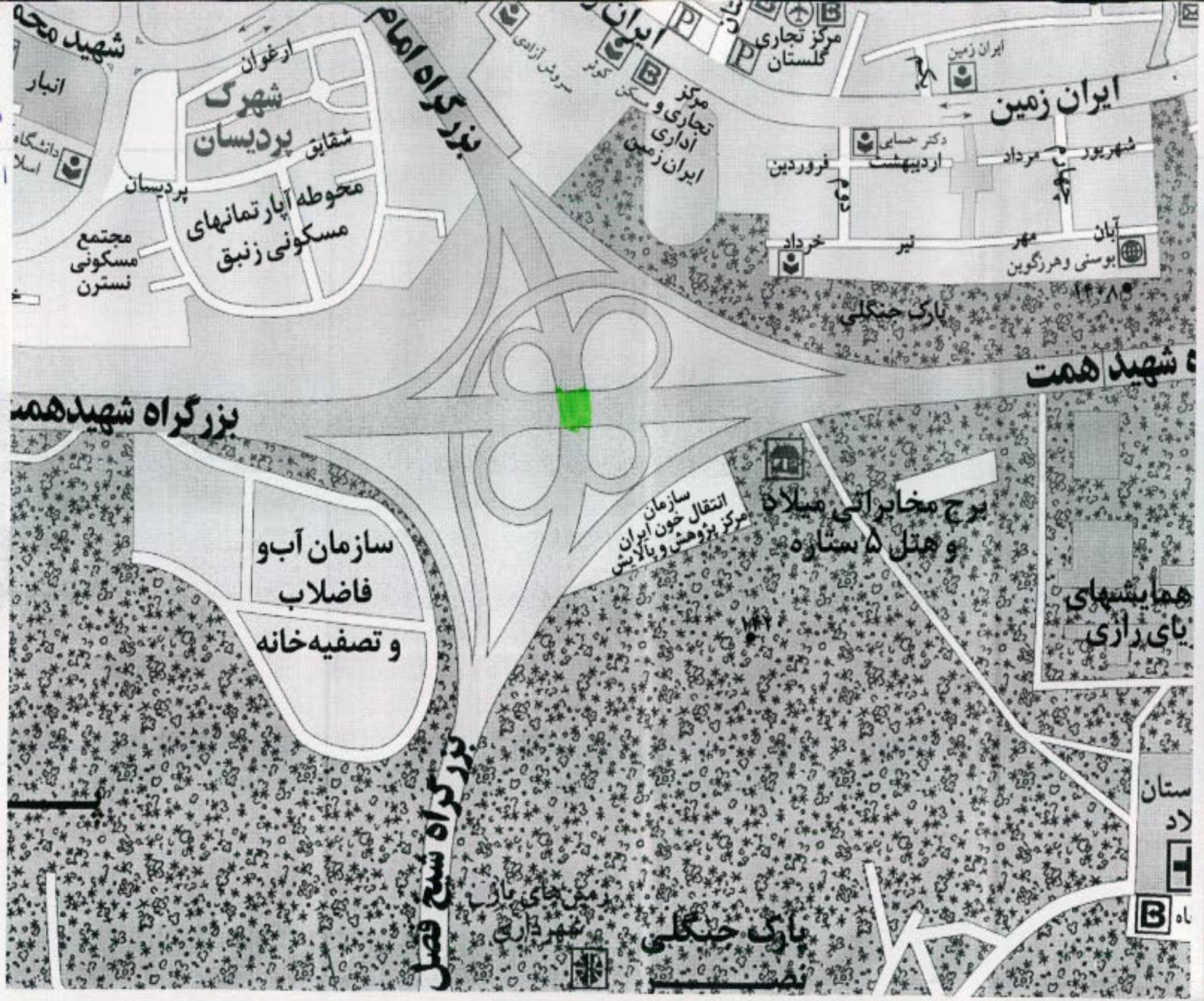
شهید محمد
انبار
دانشگاه اسلامی
ارغوان
شهرک پردیسان
شقایق
پردیسان
محوطه آپارتمانهای مسکونی زنبق
مجتمع مسکونی نسترن
بزرگراه امام
سروش آزادی
مرکز تجاری و اداری ایران زمین
مرکز تجاری گلستان
ایران زمین
دکتر حسابی
فروردین
اردیبهشت
خرداد
تیر
مرداد
شهریور
مهر
آبان
بوسنی وهرزگوین
پارک جنگلی
بزرگراه شهید همت
بزرگراه شهیدهمت
سازمان آب و فاضلاب و تصفیه‌خانه
سازمان انتقال خون ایران مرکز پژوهش و پالایش
برج مخابراتی میلاد و هتل ۵ ستاره
همایشهای دانشگاه رازی
بزرگراه سید فضل
پارک جنگلی نصر

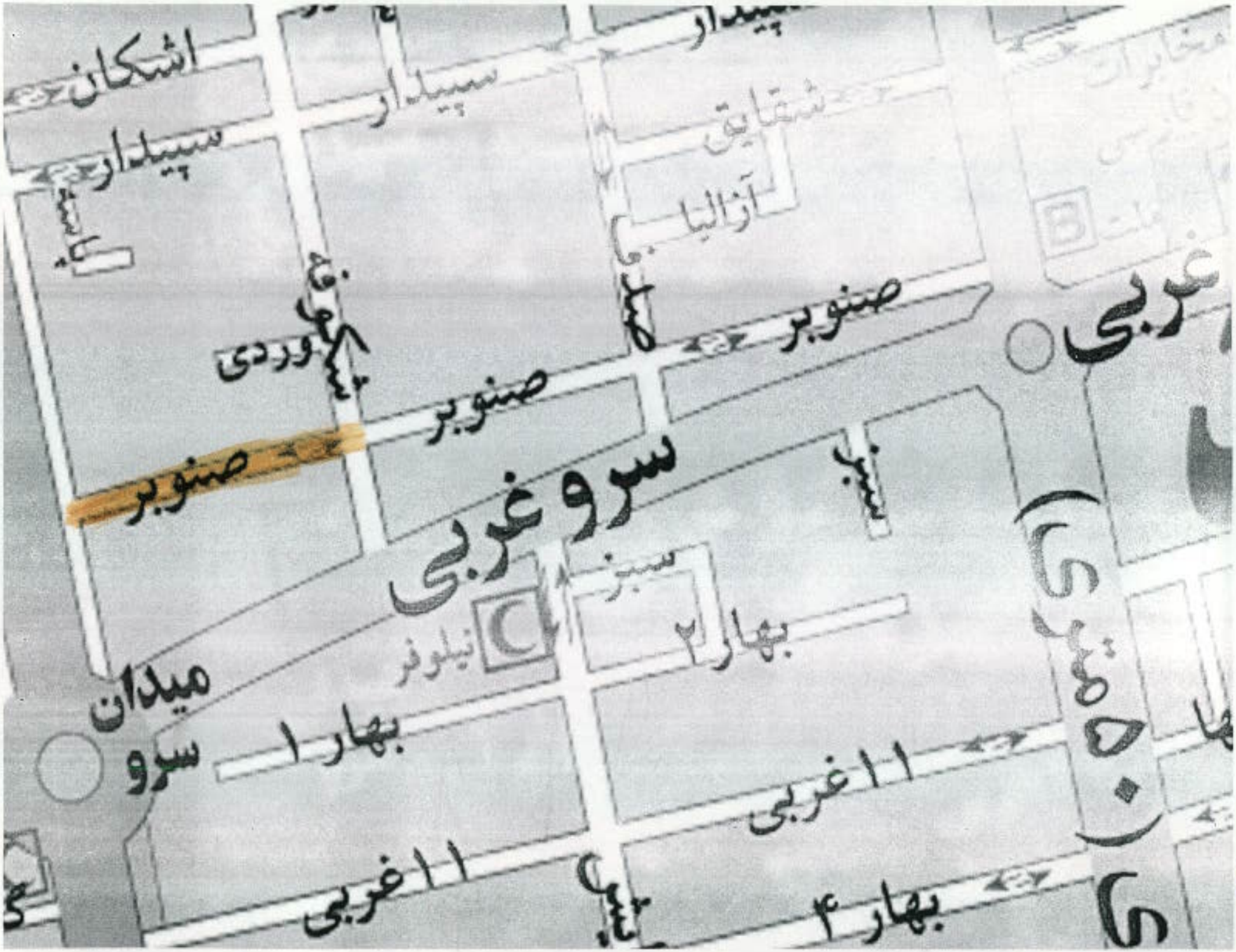
اشکان
سپیدار
سپیدار
سپیدار
شقایق
آزالیا
صنوبر
صنوبر
صنوبر
صنوبر
وردی
سرو غربی
سبز
نیلوفر
بهار ۲
بهار ۱
میدان سرو
۱۱ غربی
۱۱ غربی
بهار ۴
غربی

ردیف ۷

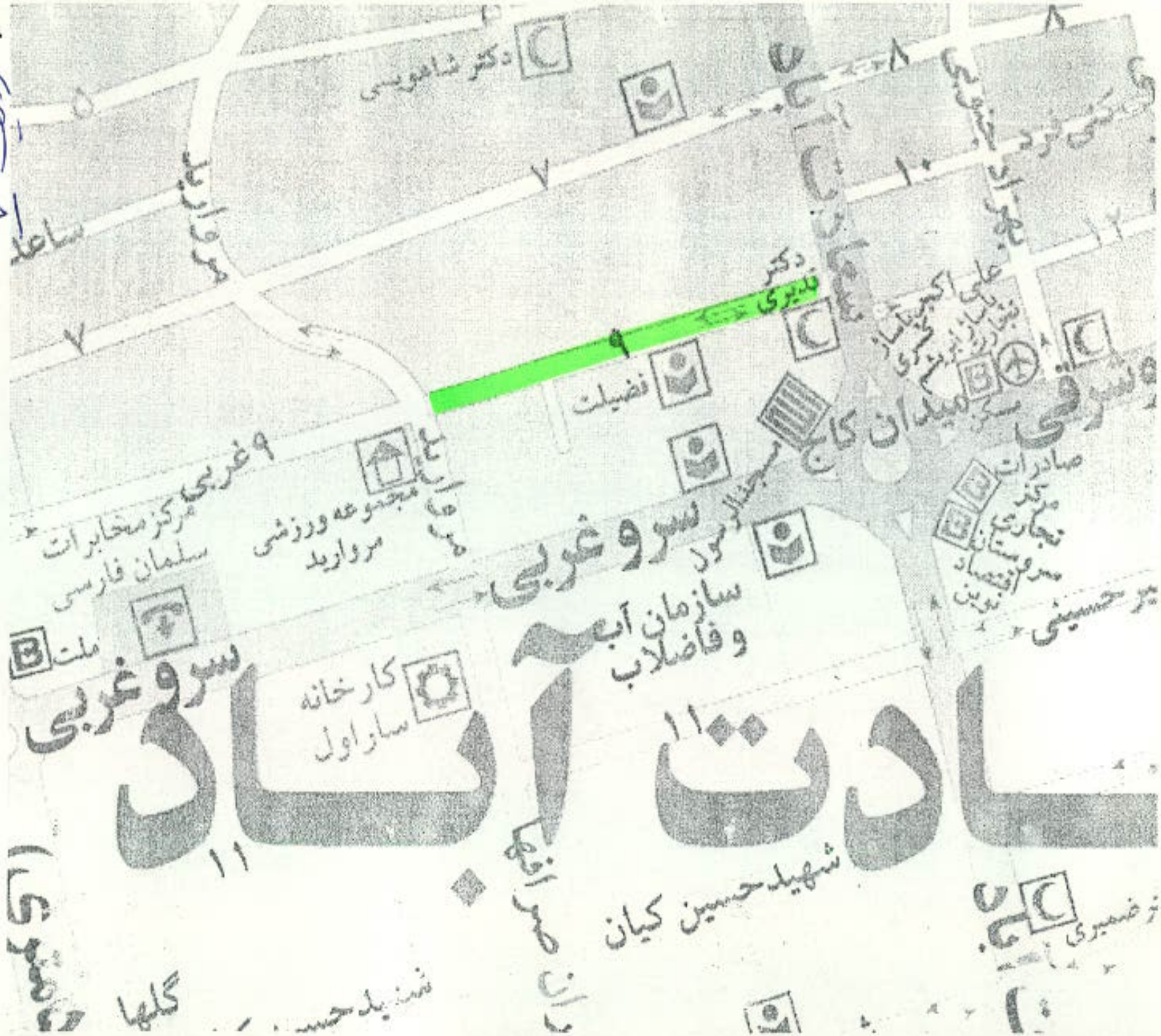
دکتر شاهویسی
دکتر
ندیری
فضیلت
میدان کاج
سروغربی
۹ غربی
مرکز مخابرات
سلمان فارسی
مجموعه ورزشی
مروارید
سازمان آب
و فاضلاب
کارخانه
ساز اول
ملت
سروغربی
سادت آباد
شهید حسین کیان
گلها
ساعد
۷
۸
۹
۱۰
۱۱

ردیف ۶

شهید طوسی
محسن
یاس
باغ
شهید صالحی
شهید غ
بیمارستان
(در دست سا
آرش
نسیم
شهید استاد نظری
شرکت مخابرا
ایران
پونک
شهید استاد نظری
صدف
زمزم
۳۵ متری گلستان
پونک
بهاران ۲
گلبرگ
بوستان ۱
بهاران ۳
بوستان ۲
مجتمع
آموزشی
صادقین
بهاران ۴
بوستان ۳
رگراه سهید همت

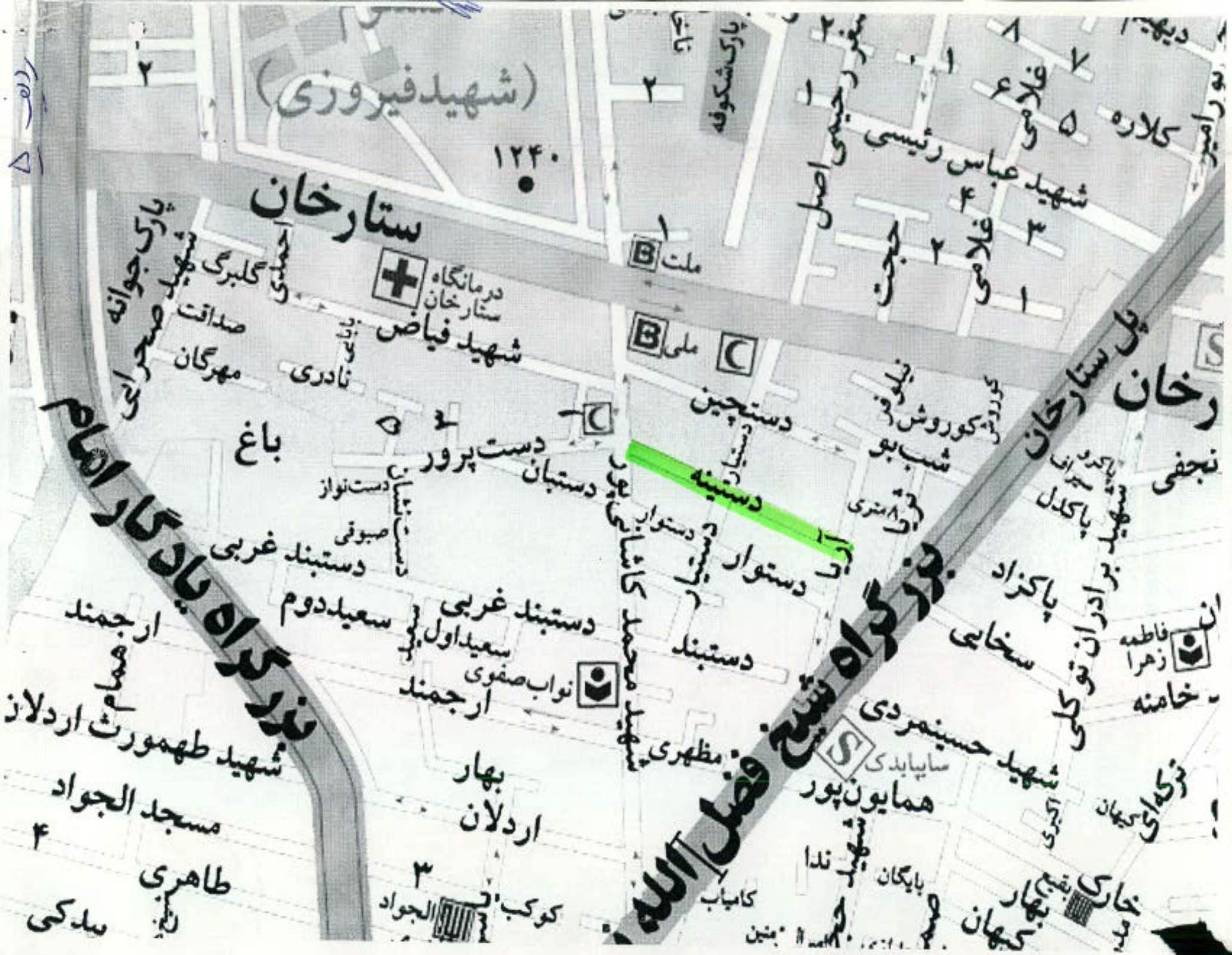
(شهیدفیروزی)
۱۲۴۰
ستارخان
پارک شکوفه
شهید عباس رئیسی
فلاعی
کلاره
جحت
فلامی
ملت
ملی
درمانگاه ستارخان
شهید فیاض
گلبرگی
صداقت
مهرگان
نادری
پارک جوانه
شهید صحرایی
باغ
دست پرور
دستبان
دست نواز
صبوفی
دستبند غربی
سعیددوم
سعیداول
ارجمند
نواب صفوی
دستچین
کوروش
شب بو
دستینه
دستوار
دستبند
مظهری
همایون پور
سپاپادک
شهید حسینمردی
سخایی
پاکزاد
پاکدل
نجفی
فاطمه زهرا
خامنه
پل ستارخان
بزرگراه شیخ فضل الله
بزرگراه یادگار امام
شهید طهمورث اردلان
مسجد الجواد
طاهری
بهار
اردلان
کوکب
الجواد
کامیاب
شهید ندا
بایگان
بهار
کیهان
خارکی
بقیع

امامزاده ابوطالب
امامزاده داوود
امامزاده ابوطالب
مرکز بهداشتی فرحزاد
آیت الله طالقانی
توسل
محمدی
خلخالیها
آفرخش
امامزاده داوود
امام سجاد
رمضانی
فرحزادی
امام خمینی
فرحزادی
جهانی
امامزاده داوود
فرحزاد
جواد
شهید محمد لالی
آسیاب رودخانه پاچنار
آسیاب رودخانه
شهید بهشتی
میدان فرحزاد
زورخانه فرحزاد
طرح خیابان
رودخانه فرحزاد
جاده فرحزاد
فشارقوی

شهید هادی میر حسینی
باشگاه ورزشی کوش
امین
کوهسار
معارف
شهید شاهپور
سازمان آب و فاضلاب
ران
۱۶
۱۸
۲۰
۲۲
فرهنگ
سماء
باغچه
باغچه درگه
یاسمن
بزرگراه نیایش
برج آبی
قوام شهیدی
۲۴
نور
نیکخواه
ابادر
مرکز تجاری طوس
بهشت
شهید حق طلب
فرهنگ
باغچه
هوشیار
جمران
ابوذر
عارف نسب
۲۸ شرقی
۳۰ شرقی
شهید قیصری
۳۰
شهید
۳۴ شرقی
۳۴
۳۶
۳۴
۳۸ شرقی
۳۶
قیصری (علامه طباطبایی)
مجموعه ورزشی گل افشان
حسین
میر مالکی
باغ
سمیعی
اسلام آباد
باغ
بزرگراه

جمهوری اسلامی ایران

شورای اسلامی شهر تهران

شماره: .....
تاریخ: .....
پیوست: .....

شناسه مصوبه : ۱۸-۱۲۱۰ **رده‌بندی مصوبه : (۳۰-۱۳۱/۱۴ /۴/۹۳)**

گردش کار تصویب

در اجرای مفاد بند بیست و چهارم (۲۴) ماده هفتاد و یکم (۷۱) قانون تشکیلات، وظایف و انتخابات شوراهای اسلامی کشور و انتخاب شهرداران مصوب ۱۳۷۵/۳/۱ و مصوبه آیین نامه نامگذاری و تغییر نام معابر و اماکن عمومی شهر تهران مصوب شصت و پنجمین جلسه دوره اول شورای اسلامی شهر تهران به تاریخ ۱۳۷۹/۱/۲۳ و مصوبه اصلاحی آیین نامه مذکور ، تصویبی در چهل و سومین و یکصد و چهل و هفتمین جلسه دوره سوم شورای اسلامی شهر تهران - ابلاغی به شماره ۱۶۰/۱۱۸۶/۱۸۹۴۱ به تاریخ ۸۷/۱۱/۲۴، موضوع تغییر نام و نامگذاری **۱۷** مورد از معابر و اماکن عمومی شهر تهران واقع در محدوده مناطق مختلف شهرداری تهران که در بیستمین جلسه کمیسیون نامگذاری دوره چهارم به تاریخ ۹۳/۸/۲۰ تصویب و به شماره ۱۶۰/۲۶۲۸۶ به تاریخ ۹۳/۹/۲۹ در دبیرخانه شورا ثبت و جهت طرح در صحن علنی شورای اسلامی شهر تهران به اداره مصوبات ارجاع شده بود، بررسی آن در ردیف‌های چهاردهم تا سی‌ام دستور یکصد و سی و یکمین جلسه رسمی شورا منعقده به تاریخ ۹۳/۱۱/۲۱ قرار گرفت که نامگذاری و تغییر نام **۱۶ مورد** با اکثریت آرای موافق (بیست و چهار رأی) اعضای شورای اسلامی شهر تهران (بیست و هفت عضو حاضر جلسه در زمان رأی‌گیری) به تصویب رسید.ر ۱۱۹۹۲۳۴۱۱

نشانی: ضلع جنوبی پارک شهر، خیابان بهشت، ساختمان شورای اسلامی شهر تهران تلفن: ۵۵۸۱۱۱۱۰ نمابر: ۵۵۸۱۲۰۹۳ صندوق پستی: ۱۱۳۶۵/۴۳۸۹ http://shora.tehran.ir