جمهوری اسلامی ایران

شورای اسلامی شهر تهران

شماره: ۱۶۰/۲۱۰-۱۵/۲۷۹۴
تاریخ: ۹۳/۱۰/۱۵
پیوست:

بسمه تعالی

جناب آقای دکتر محمد باقر قالیباف
شهردار محترم تهران

سلام علیکم

پیرو صورتجلسه ارائه شده از سوی کمیسیون نامگذاری و تغییر نام معابر و اماکن عمومی شهر تهران (هجدهمین صورتجلسه کمیسیون) به شماره ثبت ۱۶۰/۲۳۴۹۶ به تاریخ ۹۳/۸/۲۸ به پیوست متن مصوبه « نامگذاری و تغییر نام ۲۳ مورد از معابر و اماکن عمومی شهر تهران » را که در یکصد و نوزدهمین جلسه رسمی شورای اسلامی شهر تهران منعقده به تاریخ سه شنبه نهم دی‌ماه سال ۱۳۹۳ با اتفاق آرای موافق (بیست و یک رأی اعضای حاضر در جلسه در زمان رأی‌گیری) به تصویب رسیده است، جهت استحضار و دستور اقدام لازم ایفاد و ارسال می‌نماید.

بدیهی است وفق ماده هشتادم (۸۰) قانون تشکیلات، وظایف و انتخابات شوراهای اسلامی کشور و انتخاب شهرداران مصوب ۱۳۷۵/۳/۱ و اصلاحات بعدی آن، مصوبه مزبور در صورتی که تا دو هفته پس از تاریخ ابلاغ مورد اعتراض مسئولین ذیربط قرار نگیرد لازم‌الاجرا خواهد بود. / م ۱۱۷/۹۳۴۴۰۸

با احترام
مهدی چمران
رئیس شورای اسلامی شهر تهران

رونوشت:

- رئیس محترم مجمع نمایندگان استان تهران در مجلس شورای اسلامی جهت استحضار و ابلاغ به نمایندگان محترم مردم تهران.
- فرماندار محترم تهران جهت استحضار.
- رئیس محترم شورای اسلامی استان تهران جهت استحضار.
- رئیس محترم کمیسیون نامگذاری و تغییر نام معابر و اماکن عمومی شهر تهران جهت استحضار.
- روابط عمومی و بین‌الملل شورای اسلامی شهر تهران جهت درج در پایگاه اینترنتی شورا.
- اداره مصوبات (۱۱۷ن ـ شناسه: ۱۵ ـ ۱۳۱۰).

نشانی: ضلع جنوبی پارک شهر، خیابان بهشت، ساختمان شورای اسلامی شهر تهران تلفن: ۵۵۸۱۱۱۱۰ نمابر: ۵۵۸۱۲۰۹۳ صندوق پستی: ۱۱۳۶۵/۴۳۸۹ http://shora.tehran.ir

جمهوری اسلامی ایران

شورای اسلامی شهر تهران

شماره .....
تاریخ .....
پیوست .....

مشخصات مصوبه

نامگذاری و تغییر نام بیست و سه (۲۳) مورد از معابر و اماکن عمومی شهر تهران

(مشتمل بر ماده واحده و نقشه‌های جانمایی)
به انضمام گردش کار تصویب

شناسه سنواتی : ۱۵-۱۲۱۰
رده‌بندی مصوبه : (۲۸-۶/۱۱۹/۹۳/۴)

مصوب یکصد و نوزدهمین جلسه رسمی - علنی - عادی
شورای اسلامی شهرتهران (دوره چهارم)
به تاریخ سه شنبه نهم دی‌ماه
سال ۱۳۹۳

این مصوبه در پایگاه اینترنتی شورای اسلامی شهر تهران به نشانی http:// shoratehran.ir قابل دسترسی است.

نشانی: ضلع جنوبی پارک شهر، خیابان بهشت، ساختمان شورای اسلامی شهر تهران تلفن: ۵۵۸۱۱۱۱۰ نمابر: ۵۵۸۱۲۰۹۳ صندوق پستی: ۱۱۳۶۵/۴۳۸۹ htt://shora.tehran.ir

جمهوری اسلامی ایران

شورای اسلامی شهر تهران

شماره: .....
تاریخ: .....
پیوست: .....

شناسه مصوبه : ۱۵-۱۲۱۰ **رده‌بندی مصوبه : (۲۸-۶/۱۱۹/ ۴/۹۳)**

ماده واحده:

از تاریخ ابلاغ این مصوبه معابر و اماکن عمومی به شرح ردیف‌های ذیل (۲۳ مورد)که موقعیت آن‌ها بر اساس نقشه‌های پیوست می‌باشد نامگذاری یا تغییر نام داده می‌شوند: م ۱۱۷/۹۳۴۴-۸

۱- نامگذاری میدان فاقد نام (میدان اول) واقع در محدوده منطقه ۱ شهرداری تهران حدفاصل پایانه تاکسی‌رانی تا ورودی شهرک شهید محلاتی به نام **شاهد** .

۲- نامگذاری میدان فاقد نام (میدان دوم) در محدوده منطقه ۱ شهرداری تهران واقع در بلوار بسیج به نام **بسیج** .

۳- نامگذاری میدان فاقد نام (میدان ششم) واقع در محدوده منطقه ۱ شهرداری تهران حدفاصل بلوار شاهد جنوبی تا ارتفاعات شهرک شهید محلاتی به نام **ورزش** .

۴- تغییر نام ایستگاه مترو آزادی واقع در محدوده منطقه ۲ شهرداری تهران حدفاصل خیابان آزادی و تقاطع شادمان به نام **شادمان** .

۵- نامگذاری کوچه یک واقع در محدوده منطقه ۳ شهرداری تهران حدفاصل خیابان شهید عقدایی تا انتهای معبر مزبور به نام **شهید بهروز خدمتی** .

۶- تغییر نام کوچه سیروس واقع در محدوده منطقه ۳ شهرداری تهران حدفاصل خیابان شریعتی تا خیابان شکر آبی به نام **شهید دکتر حسین میرزا تاراج** .

۷- تغییر نام بن‌بست آرمان واقع در محدوده منطقه ۳ شهرداری تهران حدفاصل دشتستان ۳ تا خیابان شریعتی به نام **شهید سعید جعفری** .

۸- تغییر نام کوچه بن بست رشیدی واقع در محدوده منطقه ۳ شهرداری تهران حدفاصل خیابان شریعتی تا انتهای بن‌بست مزبور به نام **شهید محمد پورعباس** .

۹- تغییرنام کوچه مسیح واقع در محدوده منطقه ۳ شهرداری تهران حدفاصل خیابان هدایت تا خیابان وارسته به نام **شهید رضا عبدی** .

۱۰- تغییر نام کوچه بازارچه واقع در محدوده منطقه ۳ شهرداری تهران حدفاصل خیابان لطیفی تا خیابان معماری به نام **شهید محمدمهدی محسنیان** .

۱۱- تغییر نام ایستگاه مترو اکباتان (ارم سبز) در محدوده منطقه ۵ شهرداری تهران واقع در بلوار شقایق به نام **ارم سبز** .

شناسه مصوبه : ۱۵-۱۲۱۰ رده‌بندی مصوبه : (۲۸-۶/۱۱۹/ ۴/۹۳)

۱۲- تغییر نام خیابان شهید حسین الهی واقع در محدوده منطقه ۶ شهرداری تهران حدفاصل خیابان سپهبد قرنی تا خیابان شهید استاد نجات‌الهی به نام **جورج جرداق (نویسنده مسیحی لبنانی)** .

۱۳- تغییر نام کوچه صادق زاده واقع در محدوده منطقه ۱۱ شهرداری تهران حدفاصل خیابان شیخ محمدی تا خیابان زربافیان به نام **شهید حسن معصومی** .

۱۴- نامگذاری کوچه ۴۲ واقع در محدوده منطقه ۱۵ شهرداری تهران حدفاصل بزرگراه بسیج تا خیابان حسین شهیدی به نام **شهید حبیب عبدالهی (باحفظ شماره)** .

۱۵- تغییر نام کوچه امیدی واقع در محدوده منطقه ۱۵ شهرداری تهران حدفاصل خیابان مظاهری تا خیابان ابراهیمی به نام **شهید محمدرضا محمدی تهرانی** .

۱۶- تغییر نام کوچه محمدی واقع در محدوده منطقه ۱۵ شهرداری تهران حدفاصل خیابان رفیعی تا خیابان یکم به نام **شهید عباس سعیدی‌فر** .

۱۷- تغییر نام خیابان پیام واقع در محدوده منطقه ۱۵ شهرداری تهران حدفاصل خیابان ابومسلم خراسانی تا خیابان مظاهر به نام **شهید مجتبی طاهری** .

۱۸- نامگذاری کوچه ۱۰ واقع در محدوده منطقه ۱۵ شهرداری تهران حدفاصل خیابان شهید بهشتی تا بزرگراه بسیج به نام **شهید محمدعلی توکلی (با حفظ شماره)** .

۱۹- تغییر نام کوچه تیر واقع در محدوده منطقه ۱۵ شهرداری تهران حدفاصل ۲۰ متری اعظم تا ۳۰ متری صالحی به نام **شهید امیرحسین فرجی** .

۲۰- تغییر نام کوچه مسجد سجاد واقع در محدوده منطقه ۱۷ شهرداری تهران حدفاصل خیابان شهید عابدی تا خیابان شهید شکاری به نام **شهید علی ساعدی** .

۲۱- نامگذاری کوچه اول واقع در محدوده منطقه ۱۸ شهرداری تهران حدفاصل خیابان شهریور تا خیابان رحیمی به نام **شهید عزت‌الله زنجیل آبادی (با حفظ شماره)** .

۲۲- نامگذاری خیابان فاقد نام واقع در محدوده منطقه ۲۲ شهرداری تهران حدفاصل خیابان کاشان تا خیابان شهید جدی اردبیلی به نام **خرم‌آباد** .

۲۳- نامگذاری خیابان فاقد نام واقع در محدوده منطقه ۲۲ شهرداری تهران حدفاصل بزرگراه شهید خرازی تا معبر فاقد نام به نام **نهاوند**.

کمیسیون نامگذاری معابر و اماکن عمومی

برگهٔ مشخصات شهرداری منطقه۳ - ناحیه ۵ - تاریخ تنظیم : ۱۳۹۱/۳/۶

۱- نوع معبر : میدان ☐ بزرگراه ☐ بلوار ☐ خیابان ☐ کوچه ☐ بن بست ■ پل ☐ غیره با ذکر نام .....

۲- ابعاد : طول ۵۰ متر عرض ۶ متر قطر/ شعاع : مساحت :

۳- تاریخچه نام معبر(توضیح):

٤- نشانی دقیق معبر : خیابان شریعتی - پایین تر از شهید محمدگل نبی (حسینیه ارشاد) سمت چپ - دشتستان سوم - دست چپ بن بست آرمان

٥- نشانی دقیق محل سکونت خانواده شهید:

٦ - آیا خانواده شهید دیگری در معبر مورد نظر ساکن می باشد؟

۷- نام معابر اطراف: شمال شهید گل نبی (دشتستان چهارم) جنوب پاسداران و دشتستان سوم شرق پاسداران غرب شریعتی

۸- اسامی قبلی معبر به ترتیب قدمت: ۱- ۲- ۳-

۹- تعداد خانوار ساکن در معبر :

۱۰- توضیحات ضروری:

۱۱- کادر زیر توسط خانواده محترم شهید تکمیل گردد.

اینجانب والدین / همسر / برادر / خواهر شهید سعید جعفری متعهد می گردم که قبلاًهیچ معبر/ میدان/ بوستان ، پل و مکانی در سطح شهر تهران به نام شهید مورد نظر نامگذاری نگردیده است. لذا در صورتی که خلاف این امر ثابت شود شهرداری تهران مجاز به تغییر نام معبر یا مکان مزبور می باشد.

نام و نام خانوادگی جعفری امضاء

تاریخ

نقشه دستی

شمال

تکمیل کنندگان برگه:

۱- مجید تاج فرد امضاء

۲- سعید اسکندری امضاء

تأیید و گواهی مسئول ذیربط : آقایی

سمت دبیر کمیسیون نامگذاری معابر منطقه ۳ و مدیر روابط عمومی امضاء

شهردار منطقه ۳ تهران سلیمانی

مهر و امضاء

کمیسیون نامگذاری معابر و اماکن عمومی

برگهٔ مشخصات - منطقه ۳ - ناحیه ۲ تاریخ تنظیم: ۱۳۹۲/۷/۳۰

۱- نوع معبر: میدان ☐ بزرگراه ☐ بلوار ☐ خیابان ☐ کوچه ■ بن بست ☐ پل ☐ غیره با ذکر نام .....

۲- ابعاد: طول ۴۵ متر عرض ۸ متر قطر/شعاع: مساحت:

۳- تاریخچه نام معبر (توضیح):

۴- نشانی دقیق معبر: خیابان شریعتی نرسیده به خیابان شهید کلاهدوز و پایین تر از کوچه امامزاده (زرگنده) - سمت چپ (کوچه سیروس)

۵- نشانی دقیق محل سکونت خانواده شهید:

۶- آیا خانواده شهید دیگری در معبر مورد نظر ساکن می باشد؟

۷- نام معابر اطراف: شمال کوچه امامزاده و میل بوداکی جنوب بلوار سیاوش و شهید کدوی شرق خ دکتر شریعتی غرب خیابان فیروزه و شهید شکرآبی

۸- اسامی قبلی معبر به ترتیب قدمت: ۱- ۲- ۳-

۹- تعداد خانوار ساکن در معبر:

۱۰- توضیحات ضروری: خانواده شهید در معبر سکونت دارند

۱۱- کادر زیر توسط خانواده محترم شهید تکمیل گردد.

اینجانب والدین / ~~همسر~~ / ~~برادر~~ / ~~خواهر~~ شهید متعهد می گردم که قبلاً هیچ معبر/ میدان/ بوستان ، پل و مکانی در سطح شهر تهران به نام شهید مورد نظر نامگذاری نگردیده است. لذا در صورتی که خلاف این امر ثابت شود شهرداری تهران مجاز به تغییر نام معبر یا مکان مزبور می باشد.

نام و نام خانوادگی: محسن میرابراهیم امضاء

تاریخ: ۱۳۹۲/۹/۳۰

نقشه دستی

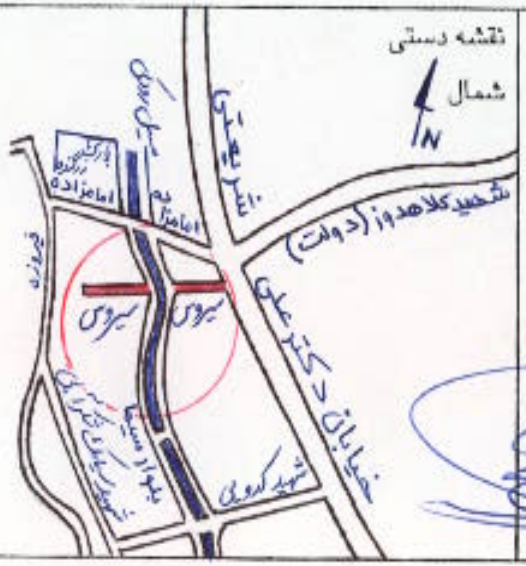

تکمیل کنندگان برگه:

۱- مجید تاج فرد امضاء

۲- سعید اسکندری امضاء

تأیید و گواهی مسئول ذیربط: آقابیگی

سمت: دبیر کمیسیون نامگذاری معابر منطقه ۳ و مدیر روابط عمومی امضاء

شهردار منطقه ۳ تهران سلیمانی

مهر و امضاء

کمیسیون نامگذاری معابر و اماکن عمومی

برگهٔ مشخصات - شهرداری منطقه۳- ناحیه۵- تاریخ تنظیم: ۱۳۹۲/۳/۵

۱- نوع معبر : میدان☐ بزرگراه☐ بلوار☐ خیابان☐ کوچه ■ بن بست☐ پل ☐ غیره با ذکر نام .....

۲- ابعاد : طول ۴۰ متر عرض ۸ متر قطر/ شعاع : مساحت :

۳- تاریخچه نام معبر(توضیح):

٤- نشانی دقیق معبر : خیابان شریعتی - بالاتر از میرداماد - کوچه شهید شواری - سمت چپ ٥- نشانی دقیق محل سکونت خانواده شهید: شریعتی - بالاتر از میرداماد - کوچه شهید شواری - روبروی مسجد باب الحوائج - پلاک ۴ کوچه چاپچی - سمت راست کوچه مسجد باب الحوائج - کوچه ادیب

٦ - آیا خانواده شهید دیگری در معبر مورد نظر ساکن می باشد؟

۷- نام معابر اطراف: شمال بلوار شهرزاد و شهید شیبانی جنوب مسجد باب الحوائج و زیبا شرق شهید عقدائی و بلوار شهرزاد غرب کوچه مهرداد و دکتر شریعتی

۸- اسامی قبلی معبر به ترتیب قدمت: ۱- ۲- ۳-

۹- تعداد خانوار ساکن در معبر :

۱۰- توضیحات ضروری:

۱۱- کادر زیر توسط خانواده محترم شهید تکمیل گردد.

اینجانب والدین / همسر / برادر / خواهر شهید پسر و نزدیک متعهد می گردم که قبلاهیچ معبر/ میدان/ بوستان ، پل و مکانی در سطح شهر تهران به نام شهید مورد نظر نامگذاری نگردیده است. لذا در صورتی که خلاف این امر ثابت شود شهرداری تهران مجاز به تغییر نام معبر یا مکان مزبور می باشد.

نام و نام خانوادگی اشرف سادات حقانی امضاء

تاریخ ۹۲/۲/۱۷

نقشه دستی

شمال

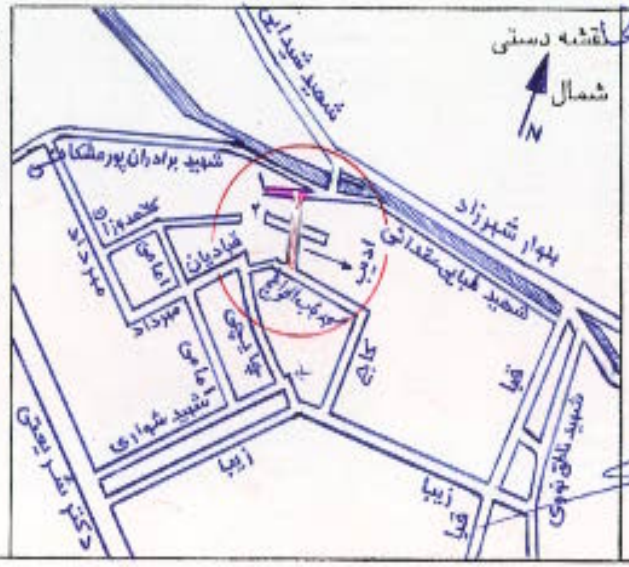

تکمیل کنندگان برگه:

۱- مجید تاج فرد

۲- سعید اسکندری

تأیید و گواهی مسئول ذیربط : آقابیگی

سمت: دبیر کمیسیون نامگذاری معابر منطقه ۳ و مدیر روابط عمومی

شهردار منطقه ۳ تهران: سلیمانی

مهر و امضاء

امضاء

امضاء

کمیسیون نامگذاری معابر و اماکن عمومی
برگهٔ مشخصات - شهرداری منطقه۳ - ناحیه ۵ - تاریخ تنظیم: ۱۳۹۳/۴/۲۵

۱- نوع معبر : ☐ خیابان ■ کوچه ☐ میدان ☐ بن بست ☐ بزرگراه ☐ پل ☐ بلوار غیره با ذکر نام

۲- ابعاد : طول ۱۵۰۰ متر عرض : ۱۲ متر قطر میدان :
مساحت (بوستان ، فضاهای فرهنگی ، ورزشی و ...) :
۳- تاریخچه نام معبر (توضیح کامل و قابل قبول)

۴- نشانی دقیق معبر: خیابان شریعتی - جنب حسینیه ارشاد - خیابان قبا - نرسیده به میدان پایداری (قبا) - خیابان زیبا - (سمت چپ تا خیابان شریعتی)
۵- نشانی دقیق محل سکونت خانواده شهید:
۶ - آیا خانواده شهید دیگری در معبر مورد نظر ساکن می باشد؟
۷- نام معابر اطراف: شمال میدان پایداری - شهید شواری جنوب خیابان قبا - شریعتی شرق شهید ناطق نوری غرب خیابان شریعتی
۸- اسامی قبلی معبر به ترتیب قدمت: ۱- ۲- ۳-
۹- تعداد خانوار ساکن در معبر :
۱۰- نام پیشنهادی در چه مناطقی از شهر تهران تکرار شده است ؟ (پاسخ کتبی استعلام از سایر مناطق ضمیمه فرم باشد)
۱۱- توضیحات ضروری:
۱۲- کادر زیر توسط خانواده محترم شهید تکمیل گردد.

اینجانب والدین / همسر / برادر / خواهر شهید ، به منظور احترام به حقوق سایر شهداء ،متعهد می گردم که قبلاً هیچ معبر/ میدان/ بوستانی ، پل و مکانی در سطح شهر تهران به نام شهید مورد نظر نامگذاری نگردیده است. لذا در صورتی که خلاف این امر ثابت شود شهرداری تهران مجاز به تغییر نام معبر یا مکان مزبور می باشد.

نام و نام خانوادگی
امضاء

تاریخ

نقشه دستی

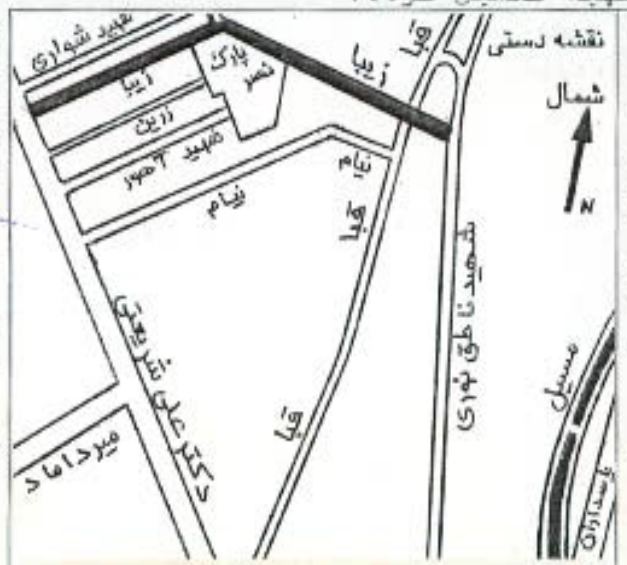

تکمیل کنندگان برگه:
۱- مجید تاج فرد
امضاء
۲- سعید اسکندری
امضاء
تایید و گواهی مسئول ذیربط : آقابیگی
سمت : دبیر کمیسیون نامگذاری معابر منطقه ۳ و مدیر روابط عمومی
امضاء
شهردار منطقه ۳ تهران
مهر و امضاء سلیمانی

نکته : معبر پیشنهادی و محل سکونت خانواده شهید بروی نقشه و کروکی مشخص گردد.

کمیسیون نامگذاری معابر و اماکن عمومی

برگهٔ مشخصات - شهرداری منطقه۳- ناحیه ۵ تاریخ تنظیم: ۱۳۹۱/۱۱/۲۴

۱- نوع معبر : میدان☐ بزرگراه☐ بلوار☐ خیابان☐ کوچه ■ بن بست☐ پل ☐ غیره با ذکر نام .....

۲- ابعاد : طول ۵۰ متر عرض ۶ متر قطر/ شعاع : مساحت :

۳- تاریخچه نام معبر(توضیح):

٤- نشانی دقیق معبر : خیابان شریعتی - خیابان یخچال - شهید وارسته (روبه شمال) سمت راست (کوچه مسیح) ۵- نشانی دقیق محل سکونت خانواده شهید: خیابان شریعتی - خیابان کلاهدوز - سه راه نشاط - خیابان شهید نعمتی - پلاک ۲۳

٦- آیا خانواده شهید دیگری در معبر مورد نظر ساکن می باشد؟ خیر

۷- نام معابر اطراف: شمال کوچه سعیدی و میدان هدایت جنوب خیابان یخچال شرق خیابان هدایت غرب شهید وارسته و شهید فکوریان

۸- اسامی قبلی معبر به ترتیب قدمت: ۱- ۲- ۳-

۹- تعداد خانوار ساکن در معبر : ۵۰۰ نفر

۱۰- توضیحات ضروری: مسیح از اسامی بی ریشه است که اسم شهید یا موارد دیگر مشخص نیست.

۱۱- کادر زیر توسط خانواده محترم شهید تکمیل گردد.

اینجانب والدین / همسر / برادر / خواهر شهید رضا عبدی متعهد می گردم که قبلاًهیچ معبر/ میدان/ بوستان ، پل و مکانی در سطح شهر تهران به نام شهید مورد نظر نامگذاری نگردیده است. لذا در صورتی که خلاف این امر ثابت شود شهرداری تهران مجاز به تغییر نام معبر یا مکان مزبور می باشد.

نام و نام خانوادگی فاطمه حسامی امضاء

تاریخ

نقشه دستی

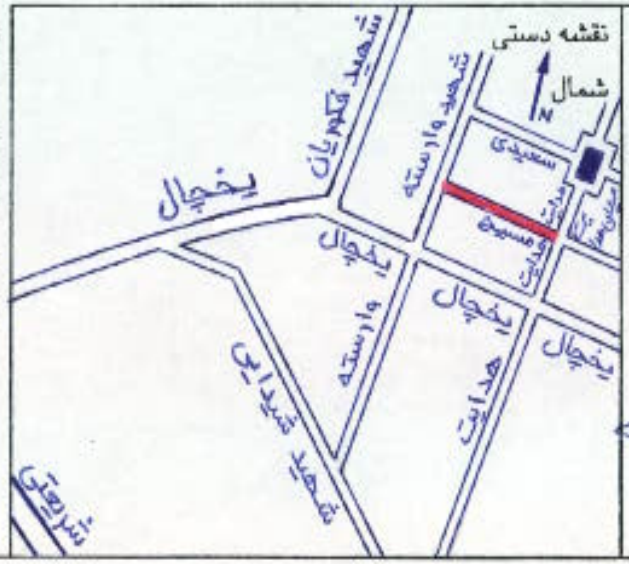

تکمیل کنندگان برگه:

۱- مجید تاج فرد امضاء

۲- سعید اسکندری امضاء

تأیید و گواهی مسئول ذیربط : آقایی

سمت : دبیر کمیسیون نامگذاری معابر منطقه ۳ و مدیر روابط عمومی امضاء

شهردار منطقه ۳ تهران : سلیمانی

مهر و امضاء

کمیسیون نامگذاری معابر و اماکن عمومی

برگهٔ مشخصات - شهرداری منطقه۳-ناحیه۳- تاریخ تنظیم: ۱۳۹۱/۳/۶

۱- نوع معبر : میدان ☐ بزرگراه ☐ بلوار ☐ خیابان ☐ کوچه ■ بن بست ☐ پل ☐ غیره با ذکر نام .....

۲- ابعاد : طول ۱۰۰ متر عرض ۱۰ متر قطر/ شعاع : مساحت :

۳- تاریخچه نام معبر(توضیح):

٤- نشانی دقیق معبر : میدان اختیاریه-خیابان شهید لطیفی-شهید ایرج معماری-اولین کوچه سمت راست-کوچه بازارچه - نشانی دقیق محل سکونت خانواده شهید:

٦ - آیا خانواده شهید دیگری در معبر مورد نظر ساکن می باشد؟

۷- نام معابر اطراف: شمال کوچه قنات-اتوبان صدر جنوب شهید رحمانی-کلاهدوز شرق شهید معماری-اختیاریه غرب شهید دیباجی جنوبی-بزرگراه صدر

۸- اسامی قبلی معبر به ترتیب قدمت: ۱- ۲- ۳-

۹- تعداد خانوار ساکن در معبر :

۱۰- توضیحات ضروری:

۱۱- کادر زیر توسط خانواده محترم شهید تکمیل گردد.

اینجانب والدین / همسر / برادر / خواهر شهید محسنیان متعهد می گردم که قبلاًهیچ معبر/ میدان/ بوستان ، پل و مکانی در سطح شهر تهران به نام شهید مورد نظر نامگذاری نگردیده است. لذا در صورتی که خلاف این امر ثابت شود شهرداری تهران مجاز به تغییر نام معبر یا مکان مزبور می باشد.

نام و نام خانوادگی محسنیان امضاء

تاریخ

نقشه دستی

شمال

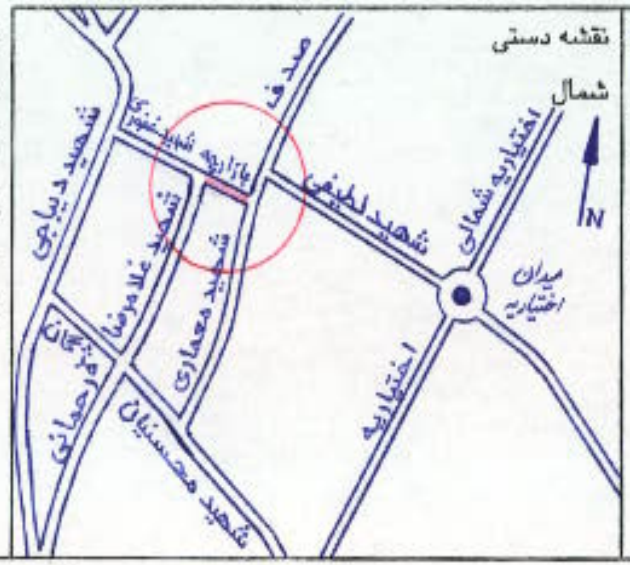

تکمیل کنندگان برگه:

۱- مجید تاجفرد امضاء

۲- سعید اسکندری امضاء

تأیید و گواهی مسئول ذیربط : آقابیگی

سمت دبیر کمیسیون نامگذاری معابر منطقه ۳ و مدیر روابط عمومی

شهردار منطقه ۳ تهران سلیمانی امضاء

مهر و امضاء

کمیسیون نامگذاری معابر و اماکن عمومی

برگهٔ مشخصات

۱- نوع معبر : میدان بزرگراه بلوار خیابان کوچه ✓ بن بست پل غیره با ذکر نام .....

۲- ابعاد : طول: ۷۵ متر عرض : ۶ متر قطر میدان : مساحت (بوستان ، فضاهای فرهنگی ، ورزشی و ...) : ۴۵۰ متر

۳- تاریخچه نام معبر(توضیح کامل و قابل قبول) : صادق زاده نام صاحب یک حمام قدیمی است که تخریب شده است.

۴- نشانی دقیق معبر :میدان رازی-خیابان رباط کریم -خیابان شیخ محمدی -کوچه صادق زاده ۵- نشانی دقیق محل سکونت خانواده شهید: میدان رازی-خیابان رباط کریم-خیابان شیخ محمدی-کوچه شهید ناصر فعال-پ ۳

۶ - آیا خانواده شهید دیگری در معبر مورد نظر ساکن می باشد؟خیر

۷- نام معابر اطراف: شمال خیابان شیخ محمدی جنوب میدان رباط کریم شرق خیابان رباط کریم غرب میدان حق شناس

۸- اسامی قبلی معبر به ترتیب قدمت: ۱- ۲- ۳-

۹- تعداد خانوار ساکن در معبر :۴۵

۱۰- نام پیشنهادی در چه مناطقی از شهر تهران تکرار شده است ؟ (پاسخ کتبی استعلام از سایر مناطق ضمیمه فرم باشد)-

۱۱- توضیحات ضروری:

۱۲- کادر زیر توسط خانواده محترم شهید تکمیل گردد.

اینجانب والدین / همسر/ برادر / خواهر شهید ، به منظور احترام به حقوق سایر شهداء،متعهد می گردم که قبلاهیچ معبر/ میدان/ بوستانی ، پل و مکانی در سطح شهر تهران به نام شهید مورد نظر نامگذاری نگردیده است. لذا در صورتی که خلاف این امر ثابت شود شهرداری تهران مجاز به تغییر نام معبر یا مکان مزبور می باشد.

نام و نام خانوادگی امضاء

تاریخ

تکمیل کنندگان برگه:

۱- امضاء

۲- امضاء

تأیید و گواهی مسئول ذیربط :

سمت امضاء

شهردار منطقه ۱۱ تهران

مهر و امضاء

نکته : معبر پیشنهادی و محل سکونت خانواده شهید بروی نقشه و کروکی مشخص گردد.

برگهٔ مشخصات

۱- نوع معبر : میدان بزرگراه بلوار خیابان کوچه ● بست پل غیره با ذکر نام :

۲- ابعاد : طول ۱۲۰ متر عرض : ۱۲ متری قطر میدان : مساحت (بوستان ، فضاهای فرهنگی ، ورزشی و ...) :

۳- تاریخچه نام معبر (توضیح کامل و قابل قبول) کوچه های این محله بصورت شماره ای نامگذاری شده است .

۴- نشانی دقیق معبر : بلوار ابوذر پل ششم خیابان شهید بهشتی کوچه ۴۲ ۵- نشانی دقیق محل سکونت خانواده شهید: بلوار ابوذر - پل ششم - خیابان شهید بهشتی - کوچه ۴۲ پلاک ۴۲

۶ - آیا خانواده شهید دیگری در معبر مورد نظر ساکن می باشد؟ خیر

۷- نام معابر اطراف شمال کوچه ۲۰ جنوب کوچه ۴۲ شرق اتوبان افسریه غرب خیابان شهید حسن بهشتی

۸- اسامی قبلی معبر به ترتیب قدمت: ۱- ۲- ۳-

۹- تعداد خانوار ساکن در معبر : تقریبا ۱۰۰ خانوار

۱۰- نام پیشنهادی در چه مناطقی از شهر تهران تکرار شده است ؟ (پاسخ کتبی استعلام از سایر مناطق ضمیمه فرم باشد) در هیچ منطقه ای نامگذاری نشده است

۱۱- توضیحات ضروری:

۱۲- کادر زیر توسط خانواده محترم شهید تکمیل گردد.

اینجانب والدین / همسر / برادر / خواهر **شهید حبیب عبدالهی**

به منظور احترام به حقوق سایر شهداء متعهد می گردم که قبلاً هیچ معبر / میدان / بوستانی ، پل و مکانی در سطح شهر تهران به نام شهید مورد نظر نامگذاری نگردیده است. لذا در صورتی که خلاف این امر ثابت شود شهرداری تهران مجاز به تغییر نام معبر یا مکان مزبور می باشد.

نام و نام خانوادگی

امضاء

تاریخ

نقشه بستی

شمال

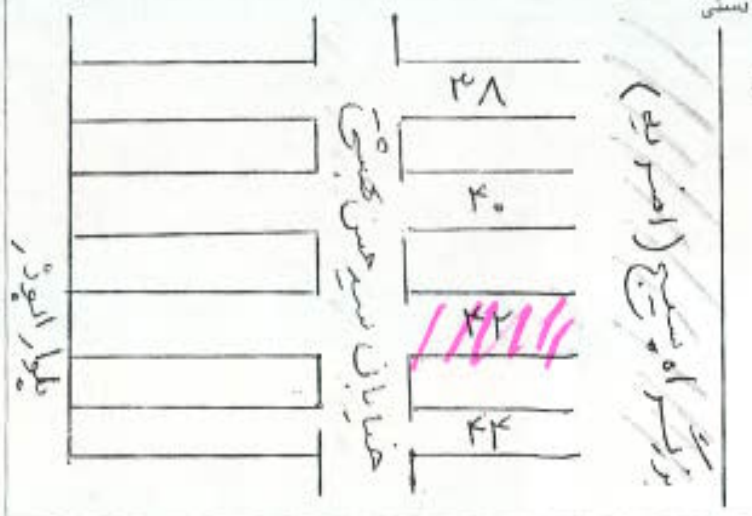

تکمیل کنندگان برگه

امضاء

تأیید و کواهی مسئول ذیربط :

امضاء

شهردار منطقه تهران

نکته : معبر پیشنهادی و محل سکونت خانواده شهید بروی نقشه و کروکی مشخص گردد.

کمیسیون نامگذاری معابر و اماکن عمومی

برگهٔ مشخصات

۱- نوع معبر : میدان بزرگراه بلوار خیابان کوچه ● بست پل غیره با ذکر نام :

۲- ابعاد : طول ۲۰۰ متر عرض : ۶ متری قطر میدان : مساحت (بوستان ، فضاهای فرهنگی ، ورزشی و ...) :

۳- تاریخچه نام معبر(توضیح کامل و قابل قبول)

۴- نشانی دقیق معبر :خیابان شوش شرقی خیابان شهید ابراهیمی کوچه امیدی ۵- نشانی دقیق محل سکونت خانواده شهید: خیابان شوش شرقی خیابان شهید ابراهیمی کوچه شهید خوش افکار پلاک ۲

۶ - آیا خانواده شهید دیگری در معبر مورد نظر ساکن می باشد؟ خیر

۷- نام معابر اطراف: شمال کوچه شهید عضد آزاد جنوب خیابان شهید رضایی (۲۰ متری منصور) شرق خیابان شهید سروان مظاهری غرب خیابان شهید ابراهیمی (ارج)

۸- اسامی قبلی معبر به ترتیب قدمت: ۱- ۲- ۳-

۹- تعداد خانوار ساکن در معبر : تقریبا ۱۶۰ خانوار

۱۰- نام پیشنهادی در چه مناطقی از شهر تهران تکرار شده است ؟ (پاسخ کتبی استعلام از سایر مناطق ضمیمه فرم باشد) در هیچ منطقه ای نامگذاری نشده است

۱۱- توضیحات ضروری:

۱۲- کادر زیر توسط خانواده محترم شهید تکمیل گردد.

اینجانب والدین / همسر / برادر / خواهر **شهید محمدرضا محمدی تهرانی**

به منظور احترام به حقوق سایر شهداء،متعهد می گردم که قبلاًهیچ معبر/ میدان/ بوستانی ، پل و مکانی در سطح شهر تهران به نام شهید مورد نظر نامگذاری نگردیده است. لذا در صورتی که خلاف این امر ثابت شود شهرداری تهران مجاز به تغییر نام معبر یا مکان مزبور می باشد.

نام و نام خانوادگی خانم زهرا تقی (مادرشهید)

امضاء

تاریخ

نقشه دستی

شمال

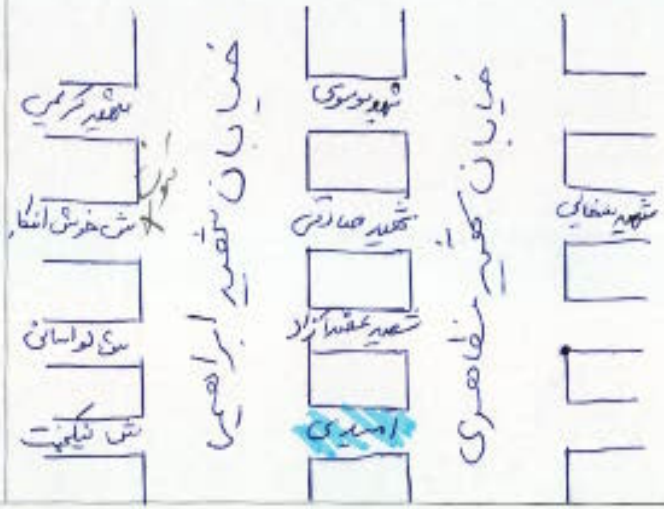

تکمیل کنندگان برگه:

جواد نخعی (مسئول نامگذاری معابر منطقه)

امضاء

تأیید و کواهی مسئول ذیربط :

صدیقه محمدبیگی (مدیر روابط عمومی)

امضاء

شهردار منطقه ۱۵ تهران

مهر و امضاء

نکته : معبر پیشنهادی و محل سکونت خانواده شهید بروی نقشه و کروکی مشخص گردد.

کمیسیون نامگذاری معابر و اماکن عمومی

برگه مشخصات

۱- نوع معبر : میدان بزرگراه بلوار خیابان کوچه بن‌بست پل غیره با ذکر نام :

۲- ابعاد : طول ۷۰ متری عرض : ۳ متری قطر میدان : مساحت (بوستان ، فضاهای فرهنگی ، ورزشی و ...) :

۳- تاریخچه نام معبر(توضیح کامل و قابل قبول)

۴- نشانی دقیق معبر : ۱۷ شهریور جنوبی پایین تر از تیردوقلو بعد از مسجد رضوان اله کوچه شهید خاکدوست کوچه محمدی ۵- نشانی دقیق محل سکونت خانواده شهید: ۱۷ شهریور جنوبی پایین تر از تیردوقلو بعد از مسجد رضوان اله کوچه شهید خاکدوست کوچه محمدی پلاک ۲۵

۶ - آیا خانواده شهید دیگری در معبر مورد نظر ساکن می باشد؟ خیر

۷- نام معابر اطراف: شمال کوچه رضایی جنوب کوچه شهید خاکدوست شرق خیابان شهید رفیعی غرب کوچه نیکنام

۸- اسامی قبلی معبر به ترتیب قدمت: ۱- ۲- ۳-

۹- تعداد خانوار ساکن در معبر : حدود ۵۰ خانوار

۱۰- نام پیشنهادی در چه مناطقی از شهر تهران تکرار شده است ؟ (پاسخ کتبی استعلام از سایر مناطق ضمیمه فرم باشد)

۱۱- توضیحات ضروری:

۱۲- کادر زیر توسط خانواده محترم شهید تکمیل گردد.

اینجانب والدین / همسر / برادر / خواهر **شهید عباس سعیدی فر**

به منظور احترام به حقوق سایر شهداء متعهد می گردم که قبلاً هیچ معبر/ میدان/ بوستانی ، پل و مکانی در سطح شهر تهران به نام شهید مورد نظر نامگذاری نگردیده است. لذا در صورتی که خلاف این امر ثابت شود شهرداری تهران مجاز به تغییر نام معبر یا مکان مزبور می باشد.

نام و نام خانوادگی محسن سعیدی فر

امضاء

تاریخ

نقشه دستی

شمال

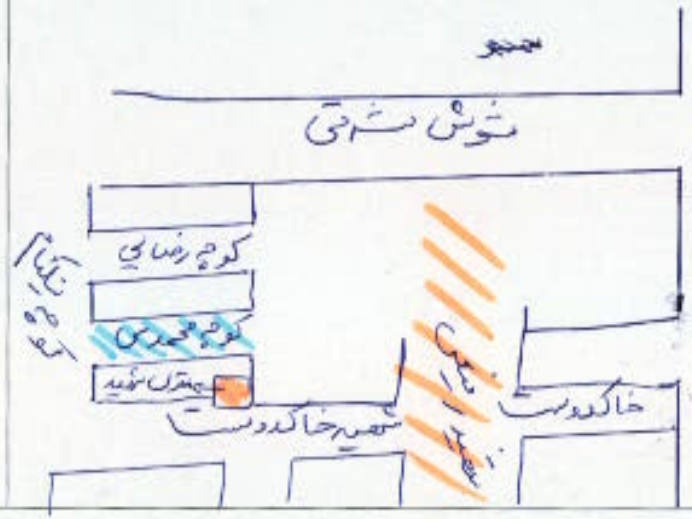

تکمیل کنندگان برگه:

جهانی فر (مسئول نامگذاری معابر منطقه)

امضاء

تأیید و گواهی مسئول ذیربط :

صدیقه محمدبیگی (مدیر روابط عمومی)

امضاء

شهردار منطقه تهران

مهر و امضاء

نکته : معبر پیشنهادی و محل سکونت خانواده شهید بروی نقشه و کروکی مشخص گردد.

کمیسیون نامگذاری معابر و اماکن عمومی

برگهٔ مشخصات

۱- نوع معبر : میدان بزرگراه بلوار خیابان کوچه ● بست پل غیره با ذکر نام :

۲- ابعاد : طول ۲۰۰ متر عرض : ۲۰ متری قطر میدان : مساحت (بوستان ، فضاهای فرهنگی ، ورزشی و ...) :

۳- تاریخچه نام معبر(توضیح کامل و قابل قبول) از ابتدا بنام ۲۰ متری پیام نامگذاری شده است .

۴- نشانی دقیق معبر : شهرک مسعودیه خیابان مظاهر ۲۰ متری پیام

۵- نشانی دقیق محل سکونت خانواده شهید: شهرک مسعودیه خیابان مظاهر ۲۰ متری پیام پلاک ۱۳۸

۶ - آیا خانواده شهید دیگری در معبر مورد نظر ساکن می باشد؟ خیر

۷- نام معابر اطراف: شمال خیابان ابومسلم خراسانی جنوب خیابان مظاهر شرق خیابان ۲۳ غرب خیابان ۲۱

۸- اسامی قبلی معبر به ترتیب قدمت: ۱- ۲- ۳-

۹- تعداد خانوار ساکن در معبر : تقریبا ۱۰۰ خانوار

۱۰- نام پیشنهادی در چه مناطقی از شهر تهران تکرار شده است ؟ (پاسخ کتبی استعلام از سایر مناطق ضمیمه فرم باشد) هیچ منطقه ای نامگذاری نگردیده است .

۱۱- توضیحات ضروری:

۱۲- کادر زیر توسط خانواده محترم شهید تکمیل گردد.

اینجانب والدین / همسر / برادر / خواهر شهید **مجتبی طاهری**

به منظور احترام به حقوق سایر شهداء متعهد می گردم که قبلاً هیچ معبر / میدان / بوستانی ، پل و مکانی در سطح شهر تهران به نام شهید مورد نظر نامگذاری نگردیده است. لذا در صورتی که خلاف این امر ثابت شود شهرداری تهران مجاز به تغییر نام معبر یا مکان مزبور می باشد

نام و نام خانوادگی امضاء

تاریخ

نقشه دستی

شمال

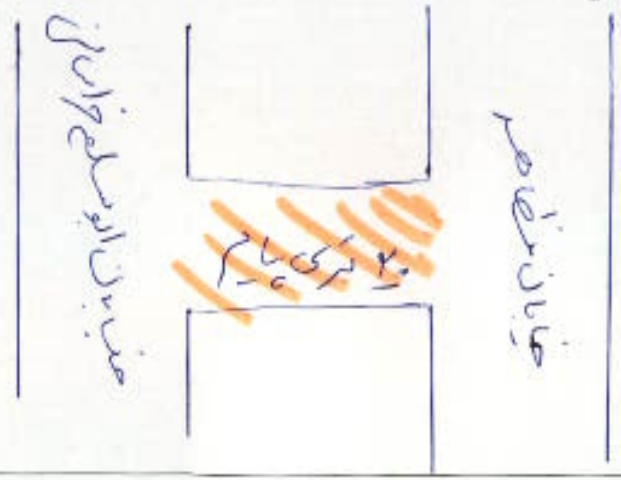

تکمیل کنندگان برگه:

جهانی فر (مسئول نامگذاری معابر منطقه)

امضاء

تأیید و گواهی مسئول ذیربط :

صدیقه محمدبیگی (مدیر روابط عمومی)

امضاء

شهردار منطقه ۱۵ تهران

مهر و امضاء

نکته : معبر پیشنهادی و محل سکونت خانواده شهید بروی نقشه و کروکی مشخص گردد.

برگهٔ مشخصات

۱- نوع معبر : میدان بزرگراه بلوار خیابان کوچه ● ست پل غیره ب دقر نام :

۲- ابعاد : طول ۵۰ متر عرض : ۶ متری قطر میدان : مساحت (بوستان ، فضاهای فرهنگی ، ورزشی و ...) :

۳- تاریخچه نام معبر(توضیح کامل و قابل قبول)

۴- نشانی دقیق معبر : بلوار ابوذر – پل ششم – خیابان بهشتی – کوچه دهم

۵- نشانی دقیق محل سکونت خانواده شهید: بلوار ابوذر – پل ششم – خیابان بهشتی – کوچه دهم پلاک ۳

۶ - آیا خانواده شهید دیگری در معبر مورد نظر ساکن می باشد؟ خیر

۷- نام معابر اطراف: شمال کوچه هشتم جنوب کوچه دوازدهم شرق اتوبان افسریه غرب بلوار ابوذر

۸- اسامی قبلی معبر به ترتیب قدمت: ۱- ۲- ۳-

۹- تعداد خانوار ساکن در معبر :

۱۰- نام پیشنهادی در چه مناطقی از شهر تهران تکرار شده است ؟ (پاسخ کتبی استعلام از سایر مناطق ضمیمه فرم باشد) در هیچ منطقه ای نامگذاری نشده است .

۱۱- توضیحات ضروری:

۱۲- کادر زیر توسط خانواده محترم شهید تکمیل گردد.

ابنجانب والدین / همسر / برادر / خواهر شهید **محمد توکلی** به منظور احترام به حقوق سایر شهداء متعهد می گردم که قبلاً هیچ معبر/ میدان/ بوستانی ، پل و مکانی در سطح شهر تهران به نام شهید مورد نظر نامگذاری نگردیده است. لذا در صورتی که خلاف این امر ثابت شود شهرداری تهران مجاز به تغییر نام معبر یا مکان مزبور می باشد. نام و نام خانوادگی امضاء تاریخ	نقشه دستی شمال 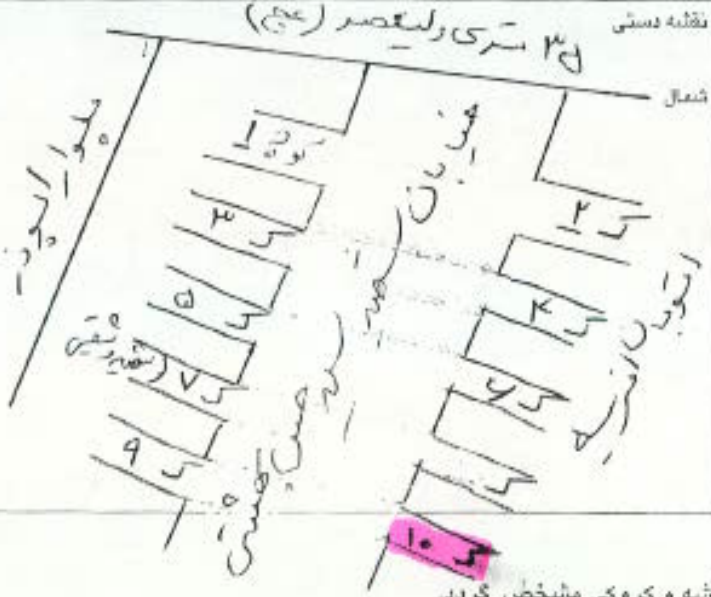 	تکمیل کنندگان برگه: جهان فر (مسئول نامگذاری معابر منطقه) امضاء تأیید و گواهی مسئول ذیربط : صدیقه محمدبیگی (مدیر روابط عمومی) امضاء شهردار منطقه تهران مهر و امضاء

نکته : معبر پیشنهادی و محل سکونت خانواده شهید بروی نقشه و کروکی مشخص گردد.

برگهٔ مشخصات

۱- نوع معبر : میدان بزرگراه بلوار میبان کوچه ● ست پل غیره پ ـ ـ نام : بوستان کودک

۲- ابعاد : طول ۲۵۰ متر عرض : ۸ متر قطر میدان : مساحت (بوستان ، فضاهای فرهنگی ، ورزشی و ...) :

۳- تاریخچه نام معبر(توضیح کامل و قابل قبول) کوچه های مشیریه بنام ماههای سال نامگذاری شده است که اگر در آن کوچه خانواده شهید ساکن باشند بنا به تقاضای خانواده بنام شهید ثبت شده و مصوب می گردد .

۴- نشانی دقیق معبر :مشیریه – خیابان ۲۰ متری اعظم – کوچه تیر ۵- نشانی دقیق محل سکونت خانواده شهید: مشیریه – خیابان ۲۰ متری اعظم – کوچه تیر پلاک ۴ طبقه دوم

۶ - آیا خانواده شهید دیگری در معبر مورد نظر ساکن می باشد؟ خیر

۷- نام معابر اطراف: شمال کوچه خرداد جنوب کوچه مرداد شرق خیابان ۲۰ متری اعظم غرب خیابان ۳۰ متری صالحی

۸- اسامی قبلی معبر به ترتیب قدمت: ۱- ۲- ۳-

۹- تعداد خانوار ساکن در معبر :تقریبا ۱۵۰ خانوار

۱۰- نام پیشنهادی در چه مناطقی از شهر تهران تکرار شده است ؟ (پاسخ کتبی استعلام از سایر مناطق ضمیمه فرم باشد) هیچ منطقه ای نامگذاری نشده است .

۱۱- توضیحات ضروری:

۱۲- کادر زیر توسط خانواده محترم شهید تکمیل گردد.

اینجانب والدین / همسر / برادر / خواهر **شهید امیر حسین فرجی**

به منظور احترام به حقوق سایر شهداء،متعهد می گردم که قبلاً هیچ معبر/ میدان/ بوستانی ، پل و مکانی در سطح شهر تهران به نام شهید مورد نظر نامگذاری نگردیده است. لذا در صورتی که خلاف این امر ثابت شود شهرداری تهران مجاز به تغییر نام معبر یا مکان مزبور می باشد.

نام و نام خانوادگی **وحید فرجی** امضاء

تاریخ

نقشه بستی

شمال

تکمیل کنندگان برگه

امضاء

تأیید و گواهی مسئول ذیربط :

امضاء

شهردار منطقه تهران

مهر و امضاء

نکته : معبر پیشنهادی و محل سکونت خانواده شهید بروی نقشه و کروکی مشخص گردد.

کمیسیون نامگذاری معابر و اماکن عمومی

برگهٔ مشخصات

ع معبر: ☐ بن بست ☐ بن باز ☑ غیره ☐ ۲-ابعاد معبر: طول ۳۵ متر عرض ۶ متر

پیشنهاد نام معبر (توضیح): این معبر به نام کوچه اول و محمدی معروف است و محمدی نمی‌باشد.

صورتی که معبر به نام یکی از مالکین می باشد آیا هم اکنون مالک در معبر فوق الذکر ساکن است یا خیر؟ سکونت ندارد (محمدی)

انی دقیق معبر: بلوار الغدیر - خ ۱۵ متری انصاری - کوچه عباسی - کوچه اول ۶- نشانی دقیق محل سکونت خانواده شهید: بلوار الغدیر - ۱۵ متری انصاری کوچه عباسی کوچه اول

م معابر اطراف: شمال جنوب شرق غرب

امی قبلی معبر به ترتیب قدمت: ۱- اول ۲- محمدی ۳-

اد خانوار ساکن در معبر: ۲۵ خانوار

وضیات ضروری:

نادر زیر توسط خانواده محترم شهید تکمیل گردد.

ب والدین / همسر / برادر / خواهر شهید

می گردم که تبلیغ معبر / میدان / بوستانی در شهر تهران به نام شهید مورد نظر نامگذاری ده است لذا در صورتی که خلاف این امر ثابت شود اری تهران مجاز به تغییر نام پلاک معبر جدید می

نام خانوادگی بهروز احمدی امضاء

تاریخ

نقشه دستی

شمال

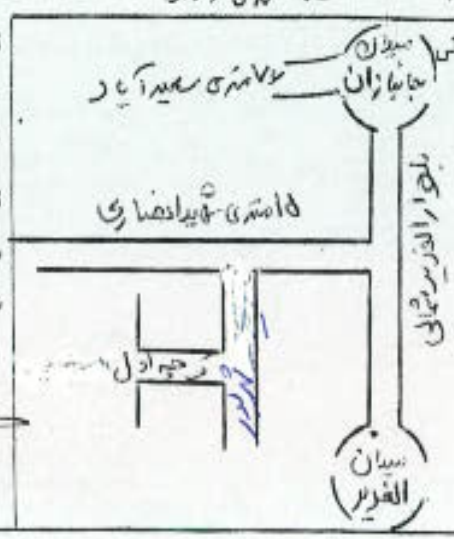

۶۵ متری زرند

تکمیل کنندگان برگه:

۱- نوامیز مشتاقی

۲- [illegible] علی حسنی

تأیید و گواهی مسئول ذیربط

سمت امضاء

شهردار منطقه

۹۶/۱۰/۲۴

۹۶/۱۰/۲۴

❖ لطفاً نقشه معبر مورد نظر در قطع A4 به پیوست ارسال گردد.

کمیسیون نامگذاری معابر و اماکن عمومی

برگهٔ مشخصات

۱- نوع معبر : میدان ☐ بزرگراه ☐ بلوار ☐ خیابان ■ کوچه ☐ بن بست ☐ پل ☐ غیره با ذکر نام .....

۲- ابعاد : طول ۱۴۰۰ متر عرض : ۳۰ متر قطر میدان : مساحت (بوستان ، فضاهای فرهنگی ، ورزشی و ...) :

۳- تاریخچه نام معبر(توضیح کامل و قابل قبول)

۴- نشانی دقیق معبر : بزرگراه شهید خرازی، معبر بی نام ورودی به سمت بیمارستان تریتا ۵- نشانی دقیق محل سکونت خانواده شهید:

۶ - آیا خانواده شهید دیگری در معبر مورد نظر ساکن می باشد؟

۷- نام معابر اطراف: شمال: میدان بی نام جنوب: بزرگراه شهید خرازی شرق: معابر بی نام غرب: معابر بی نام

۸- اسامی قبلی معبر به ترتیب قدمت: ۱- ۲- ۳-

۹- تعداد خانوار ساکن در معبر :

۱۰- نام پیشنهادی در چه مناطقی از شهر تهران تکرار شده است ؟ (پاسخ کتبی استعلام از سایر مناطق ضمیمه فرم باشد)

۱۱- توضیحات ضروری:

۱۲- کادر زیر توسط خانواده محترم شهید تکمیل گردد.

اینجانب والدین / همسر/ برادر / خواهر شهید ، به منظور احترام به حقوق سایر شهداء،متعهد می گردم که قبلاًهیچ معبر/ میدان/ بوستانی ، پل و مکانی در سطح شهر تهران به نام شهید مورد نظر نامگذاری نگردیده است. لذا در صورتی که خلاف این امر ثابت شود شهرداری تهران مجاز به تغییر نام معبر یا مکان مزبور می باشد.

نام و نام خانوادگی امضاء

تاریخ

تکمیل کنندگان برگه:

۱- مریم قنبری

۲- سیدکامران هاشمی

تأیید و گواهی مسئول ذیربط :

سمت

شهردار منطقه تهران

امضاء

امضاء

مهر و امضاء

نکته : معبر پیشنهادی و محل سکونت خانواده شهید بروی نقشه و کروکی مشخص گردد.

کمیسیون نامگذاری معابر و اماکن عمومی

برگهٔ مشخصات

۱- نوع معبر : میدان ☐ بزرگراه ☐ بلوار ☐ خیابان ■ کوچه ☐ بن بست ☐ پل ☐ غیره با ذکر نام .....

۲- ابعاد : طول ۲۶۵ متر عرض : ۳۵ متر قطر میدان : مساحت (بوستان ، فضاهای فرهنگی ، ورزشی و ...) :

۳- تاریخچه نام معبر(توضیح کامل و قابل قبول)

۴- نشانی دقیق معبر : بزرگراه شهید خرازی، معبر بی نام ورودی به سمت بیمارستان تریتا ۵- نشانی دقیق محل سکونت خانواده شهید:

۶ - آیا خانواده شهید دیگری در معبر مورد نظر ساکن می باشد؟

۷- نام معابر اطراف: شمال: میدان بی نام جنوب: بزرگراه شهید خرازی شرق: معابر بی نام غرب: معابر بی نام

۸- اسامی قبلی معبر به ترتیب قدمت: ۱- ۲- ۳-

۹- تعداد خانوار ساکن در معبر :

۱۰- نام پیشنهادی در چه مناطقی از شهر تهران تکرار شده است ؟ (پاسخ کتبی استعلام از سایر مناطق ضمیمه فرم باشد)

۱۱- توضیحات ضروری:

۱۲- کادر زیر توسط خانواده محترم شهید تکمیل گردد.

اینجانب والدین / همسر/ برادر / خواهر شهید ، به منظور احترام به حقوق سایر شهداء،متعهد می گردم که قبلاًهیچ معبر/ میدان/ بوستانی ، پل و مکانی در سطح شهر تهران به نام شهید مورد نظر نامگذاری نگردیده است. لذا در صورتی که خلاف این امر ثابت شود شهرداری تهران مجاز به تغییر نام معبر یا مکان مزبور می باشد.

نام و نام خانوادگی امضاء

تاریخ

تکمیل کنندگان برگه:

۱- مریم قنبری امضاء

۲- سیدتاهره هاشمی امضاء

تأیید و گواهی مسئول ذیربط :

سمت امضاء

شهردار منطقه تهران

مهر و امضاء

نکته : معبر پیشنهادی و محل سکونت خانواده شهید بروی نقشه و کروکی مشخص گردد.

سی تام
سی تام
سی تام

ردیف ۲۱

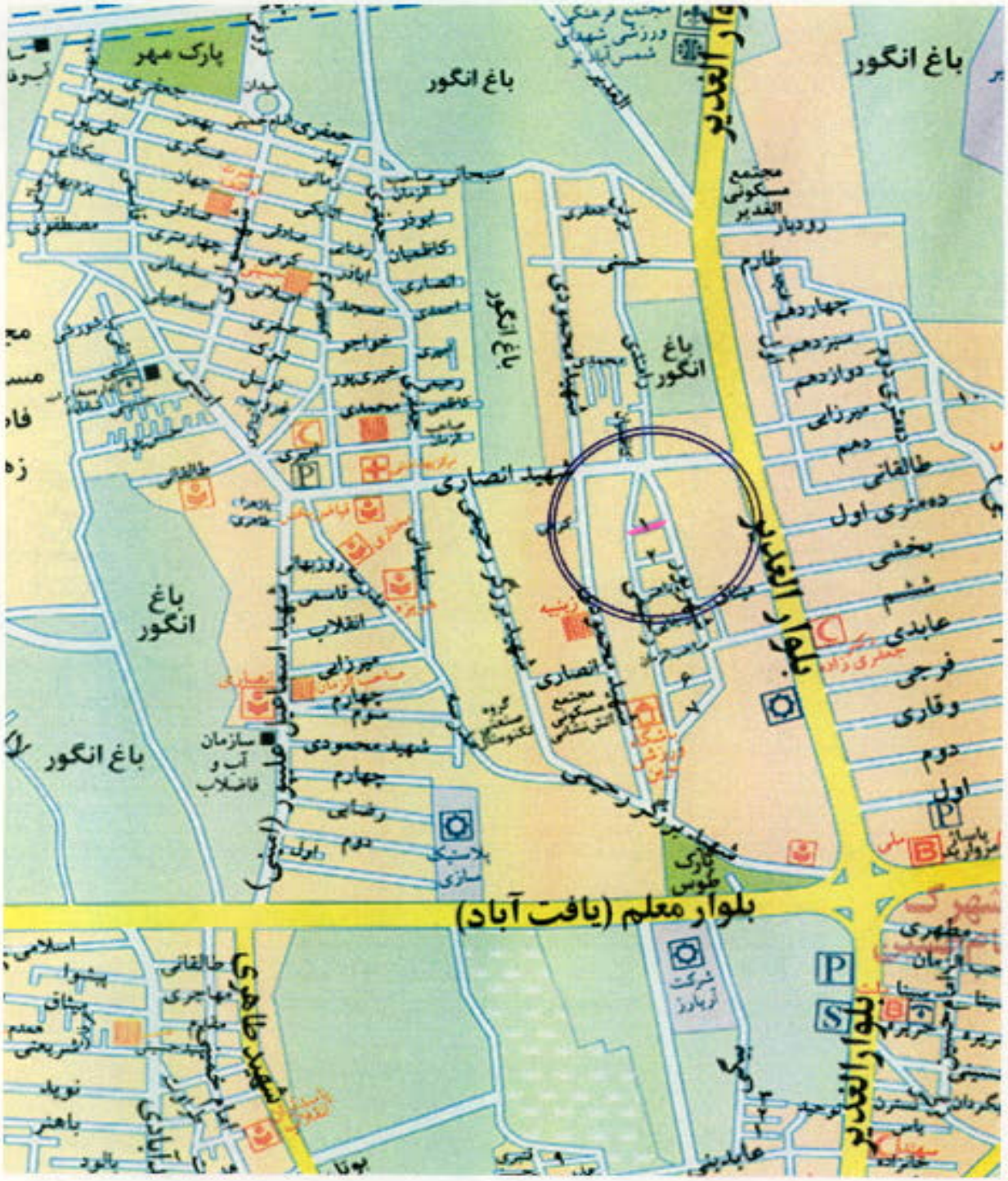
پارک مهر
باغ انگور
بلوار الغدیر
شهید انصاری
بلوار معلم (یافت آباد)
شهید طاهری
سازمان آب و فاضلاب
پارک طوس
شرکت آریاورز
مجتمع مسکونی الغدیر
مجتمع فرهنگی ورزشی شهدای شمس آباد

ساعدی

تهیه میرزا تاج

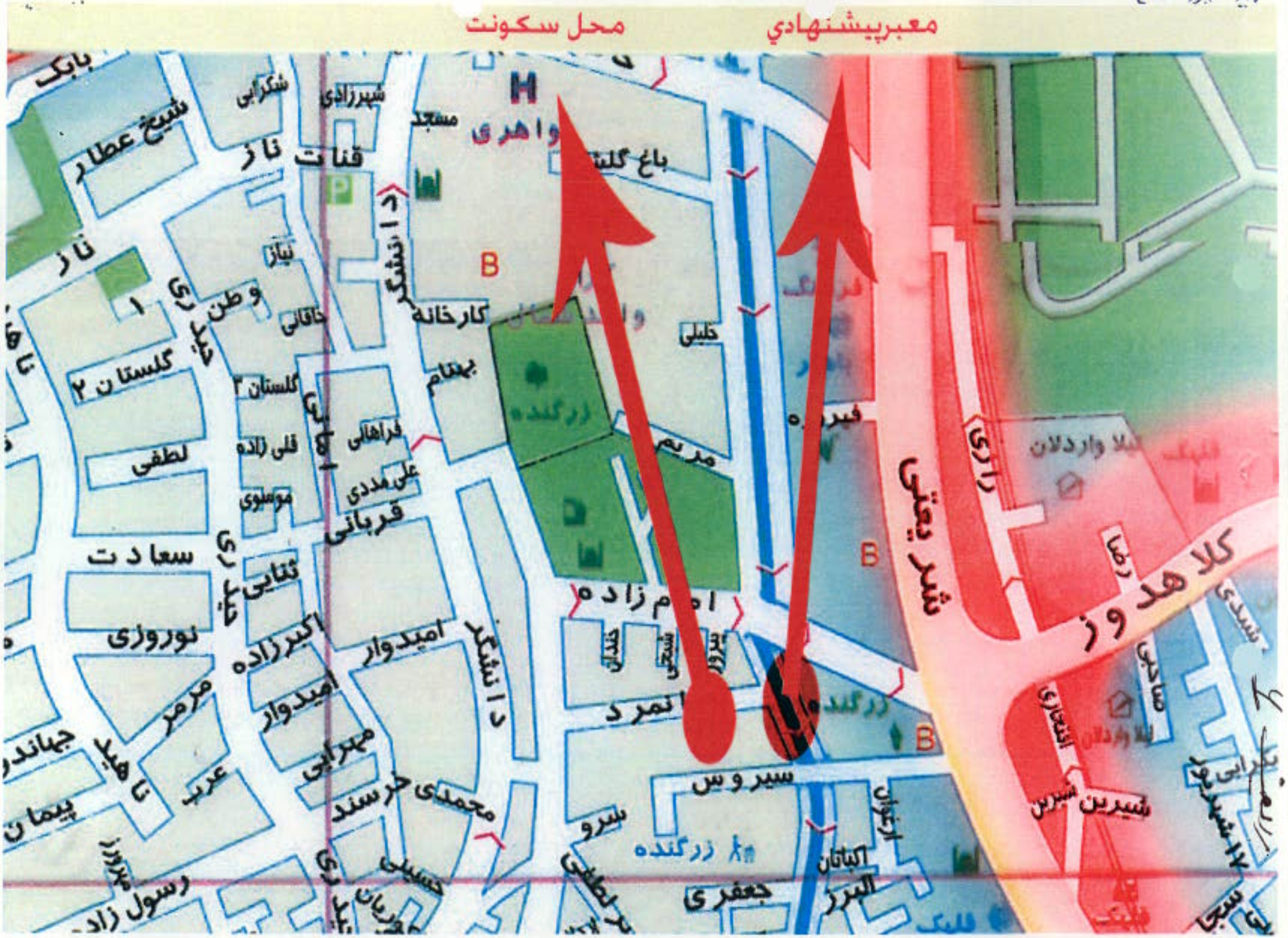

لطفا بهروز خدمتی

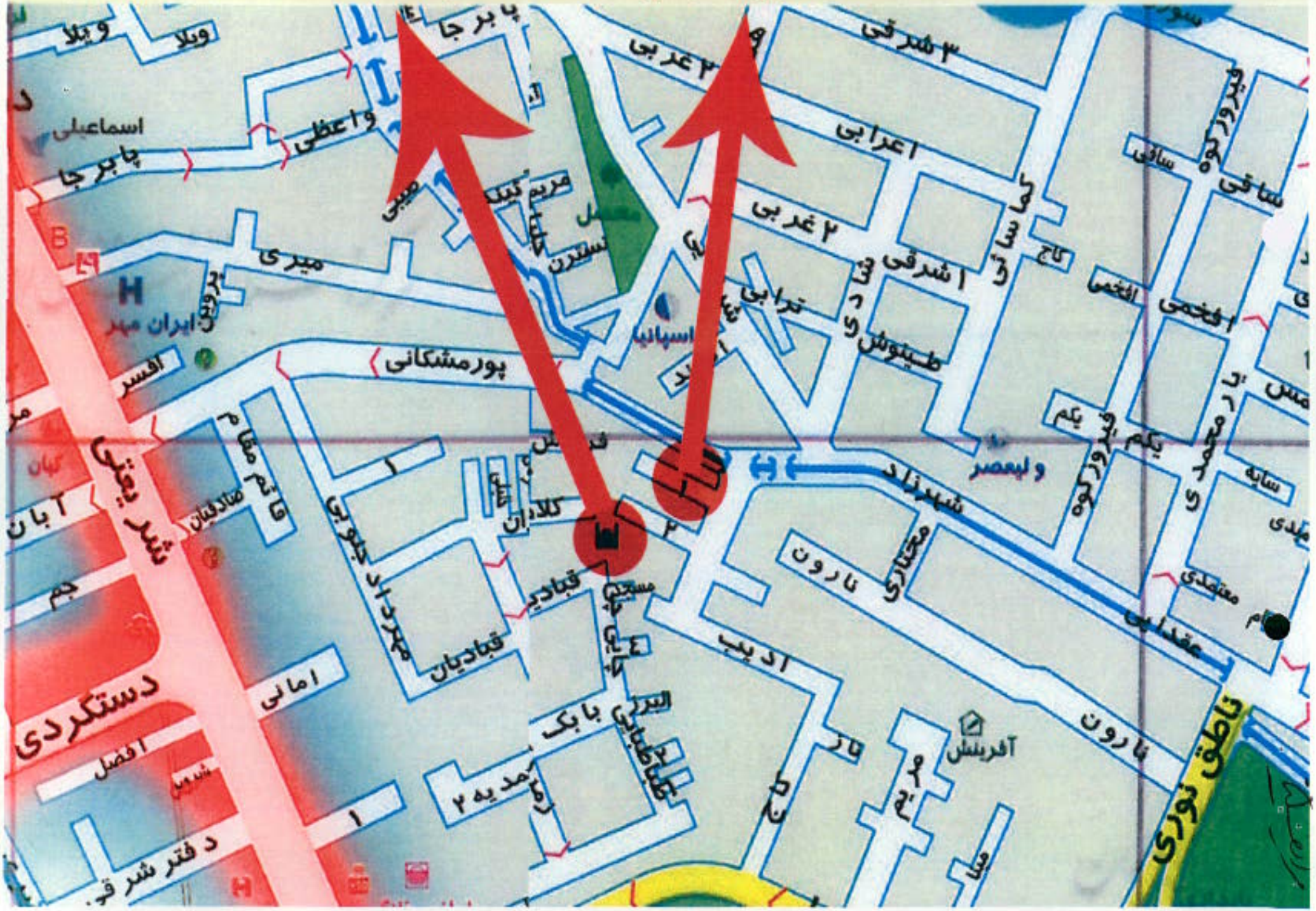

ردیف ۳
میدان ورزش

شاهد
شاهد
شاهد

ردیف ۲

میدان بسیج

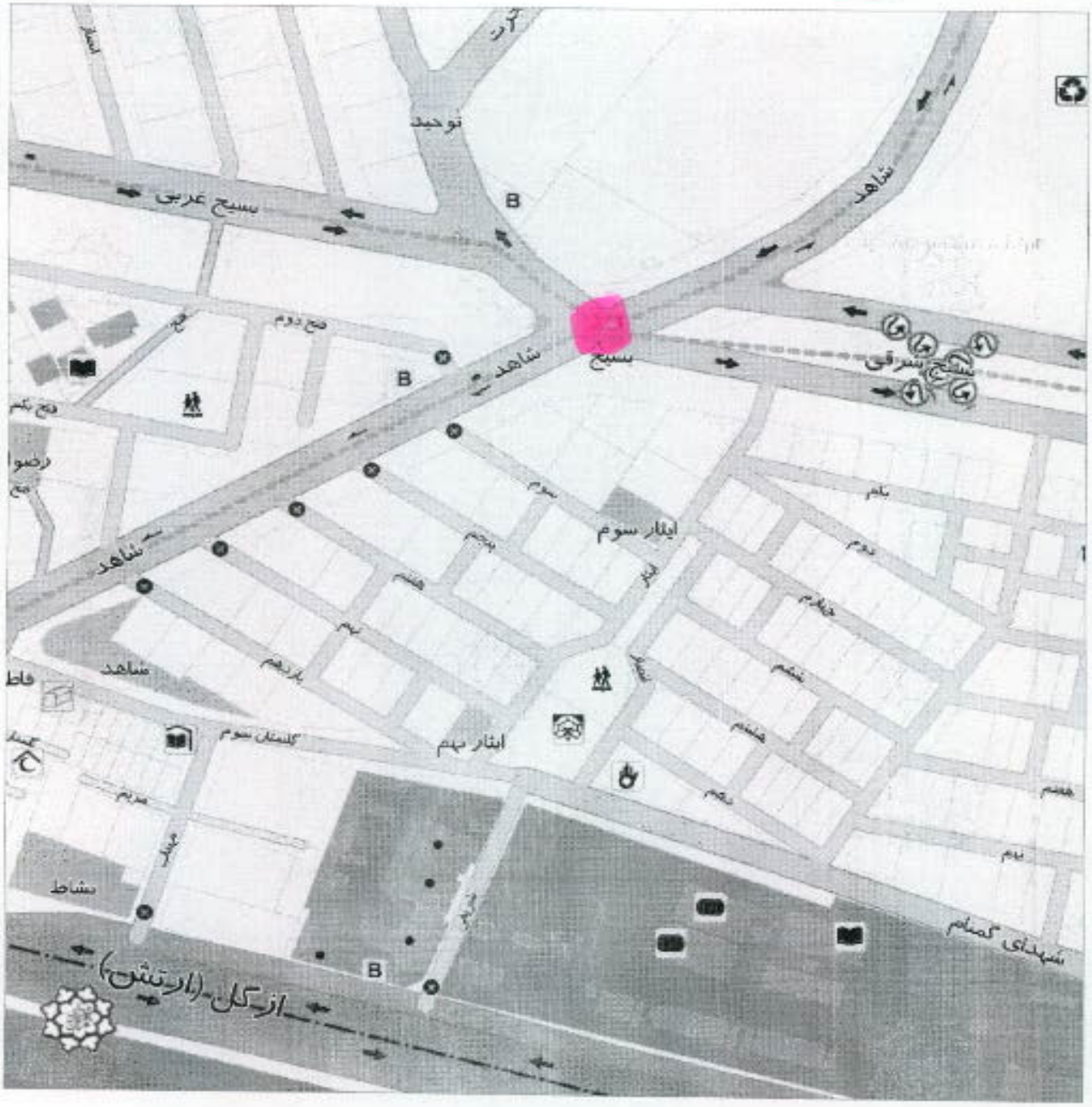

میدان شاهد ردیف اصوت تحلیه




ویرا
کت
ارمان
دشتستان سوم
دشتستان سوم
دشتستان سوم
دشتستان دوم
دشتستان یکم
B
صندوق قدوحه بیتان
هدایی
نورو
علی شریعتی (شمیران)
چهارم
پنجم
یکم

ردیف ۱۹

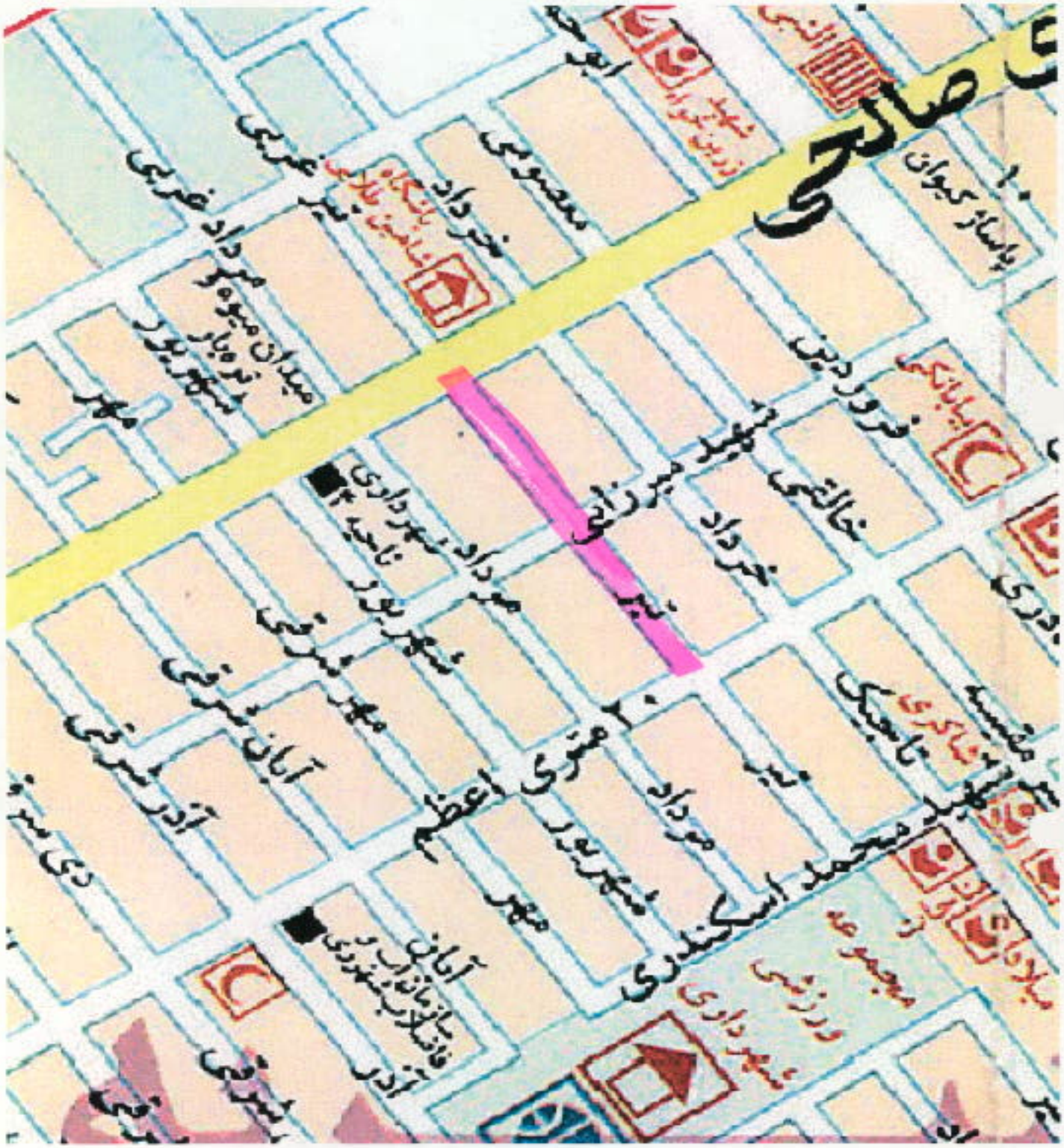

شهید امیرحسین فرجی

به آدرس : مشیریه خیابان ۲۰ متری اعظم – بعد از چهارراه اول – کوچه تیر (بین ۲۰ متری اعظم و ۳۰ متری صالحی)

ردیف ۱۸

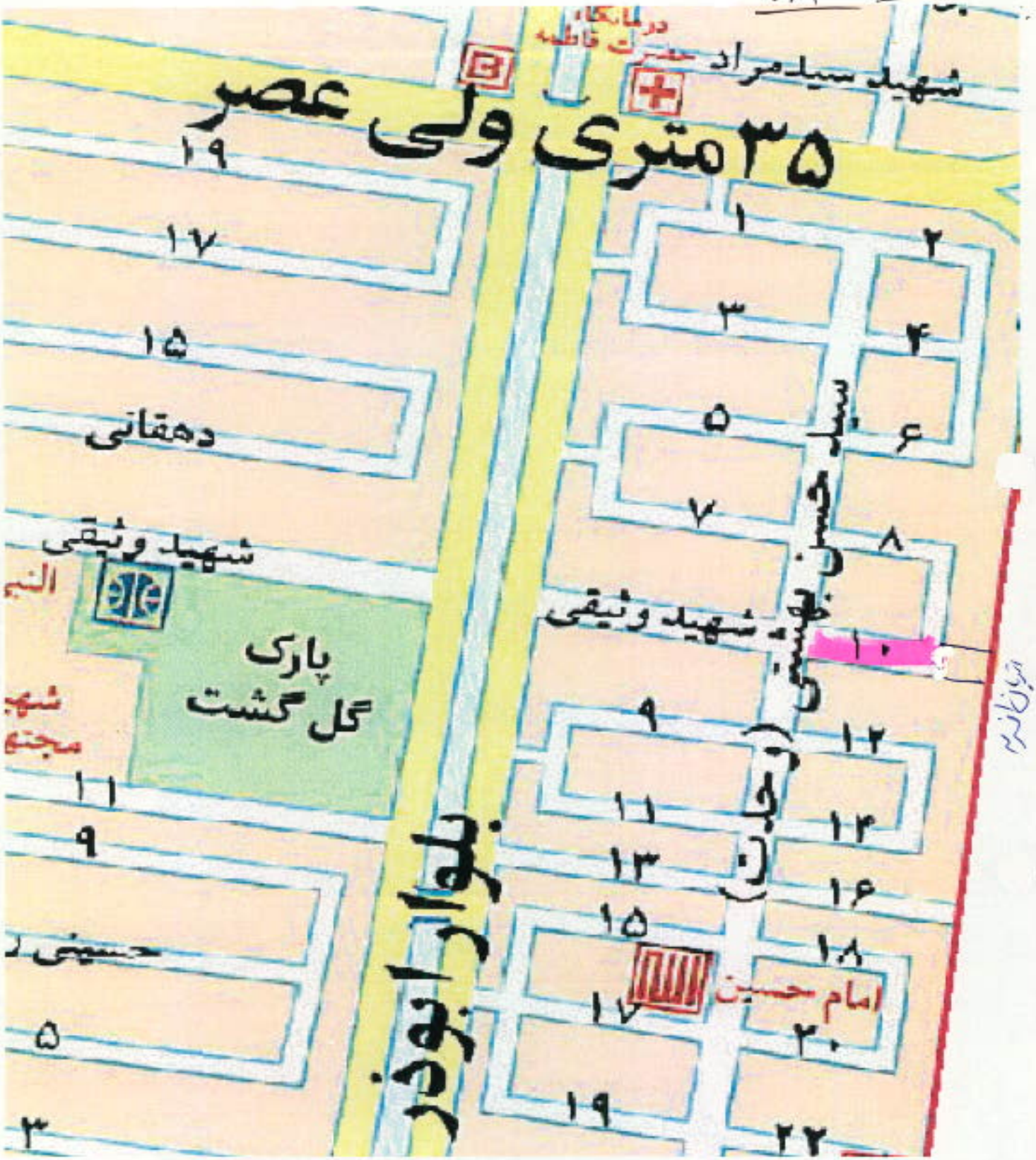

شهید محمدعلی توکلی

به آدرس : بلوار ابوذر پل ششم خیابان بهشتی کوچه دهم

ردیف ۱۷

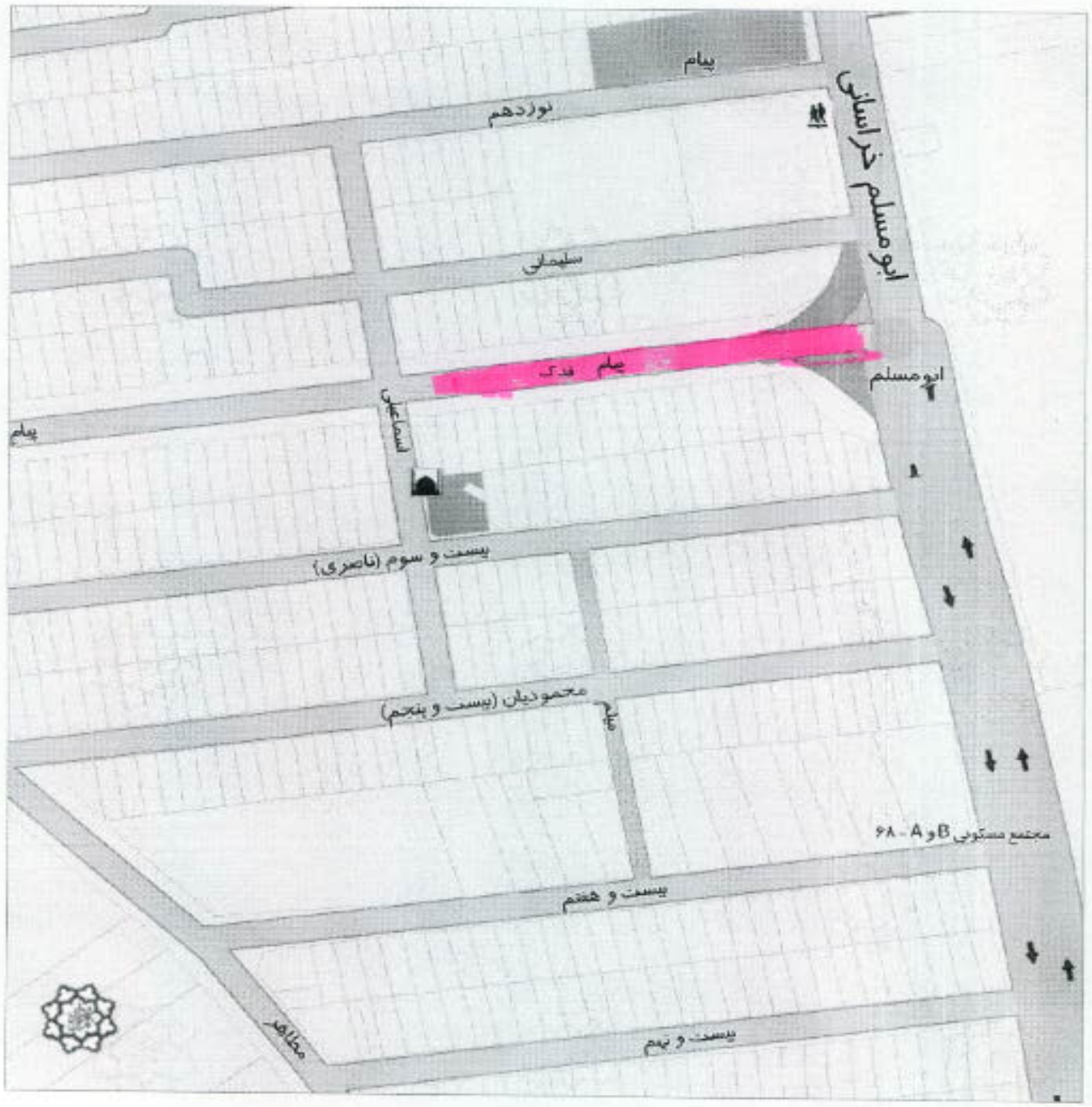
پیام
نوزدهم
ابومسلم خراسانی
سلیمانی
پیام فدک
ابومسلم
پیام
اسماعیلی
بیست و سوم (ناصری)
محمودیان (بیست و پنجم)
پیام
مجتمع مسکونی B و A - ۶۸
بیست و هفتم
بیست و نهم
مجاهد

ردیف ۱۶

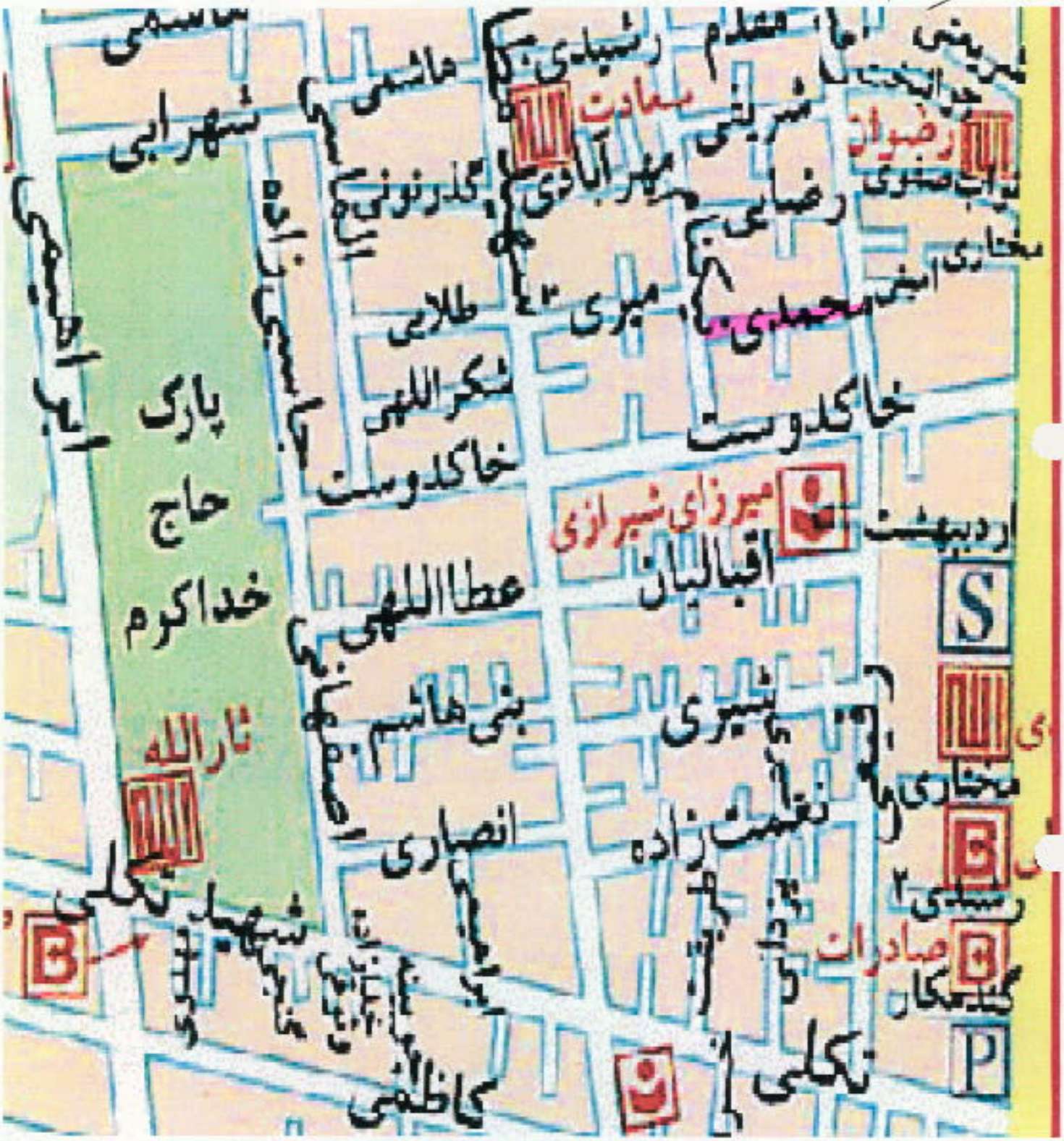

شهید عباس سعیدی فر

به آدرس : ۱۷ شهریور جنوبی – پایین تر از تیردوقلو بعد از مسجد رضوان کوچه شهید محمد خاکدوست کوچه محمدی

ردیف ۱۵

شهید محمدرضا محمدی تهرانی

به آدرس : خیابان شوش شرقی خ شهید ابراهیمی- کوچه امیدی

ردیف ۱۴

شهید حبیب عبدالهی

میدان
حق شناس
میدان
رباط کریم
صالحی
خلیلیان
موسوی زاده
حق دوست
رمضانپور
ذوالفقاری
طاهری
حق شناس
عرب نژاد
وحدت
بیرامی
بیرامی
شیخ محمدی
درویشی پناه
ابراهیمی
عباسی
غلامی
بیست و دوم
بهنام
عباس پور
پوشش
هدایتی
زاویه
شهبازی
مجیدزاده
مرادی
پیرایش
ثمرین
جعفری
رباط کریم
جلال
فنیری
محمدی
رضایی
اونکی
بعفری
زربافیان
شیخ محمدی
توحیدی
احمدی
کریم
بیرق

یادداشت

شهید محمدمهدی حسینیان

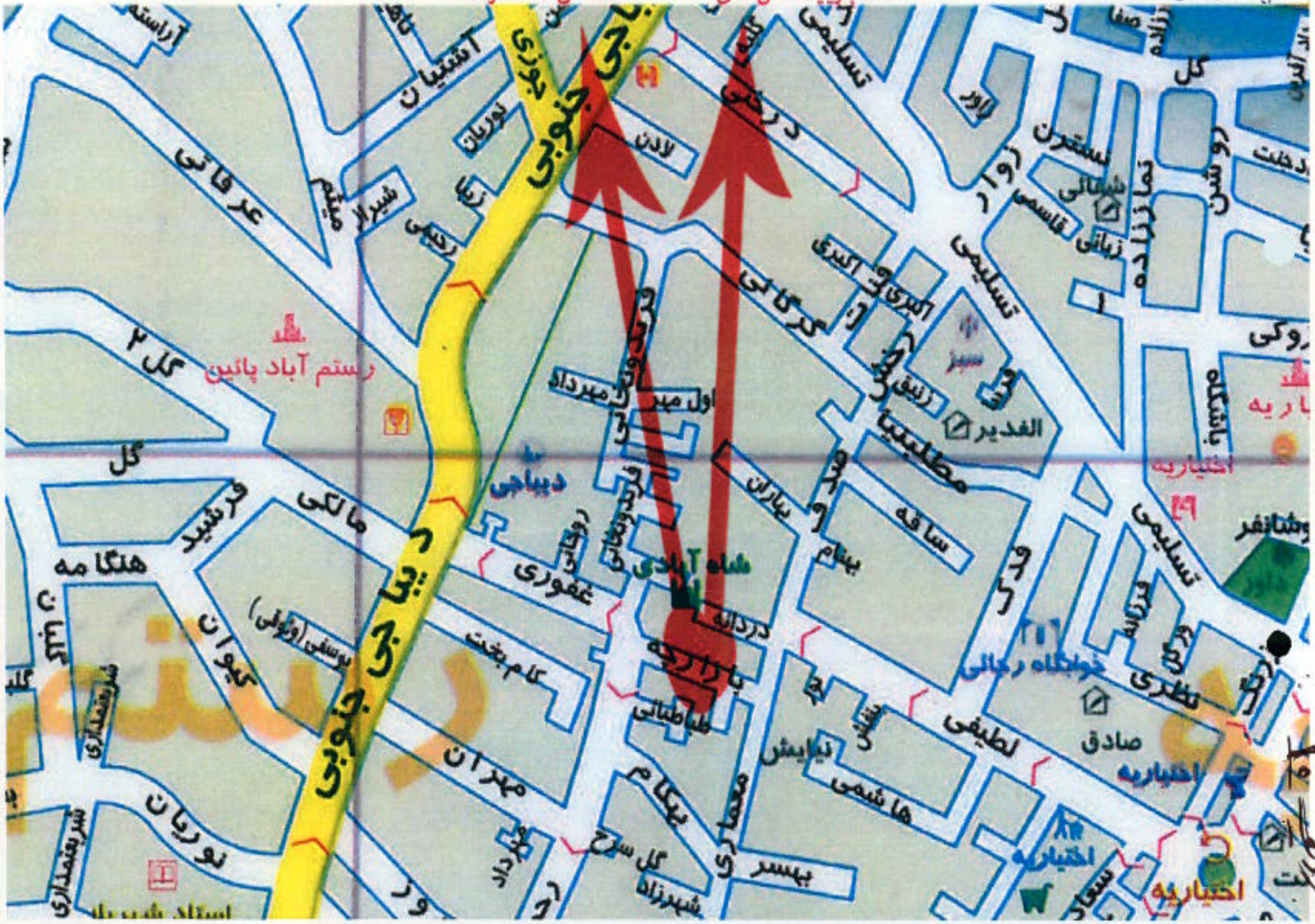
محل سکونت
معبر پیشنهادی
رستم آباد پائین
شاه آبادی
دیباجی
الغدیر
خوابگاه رجائی
اختیاریه
اختیاریه
اختیاریه

محل سکونت

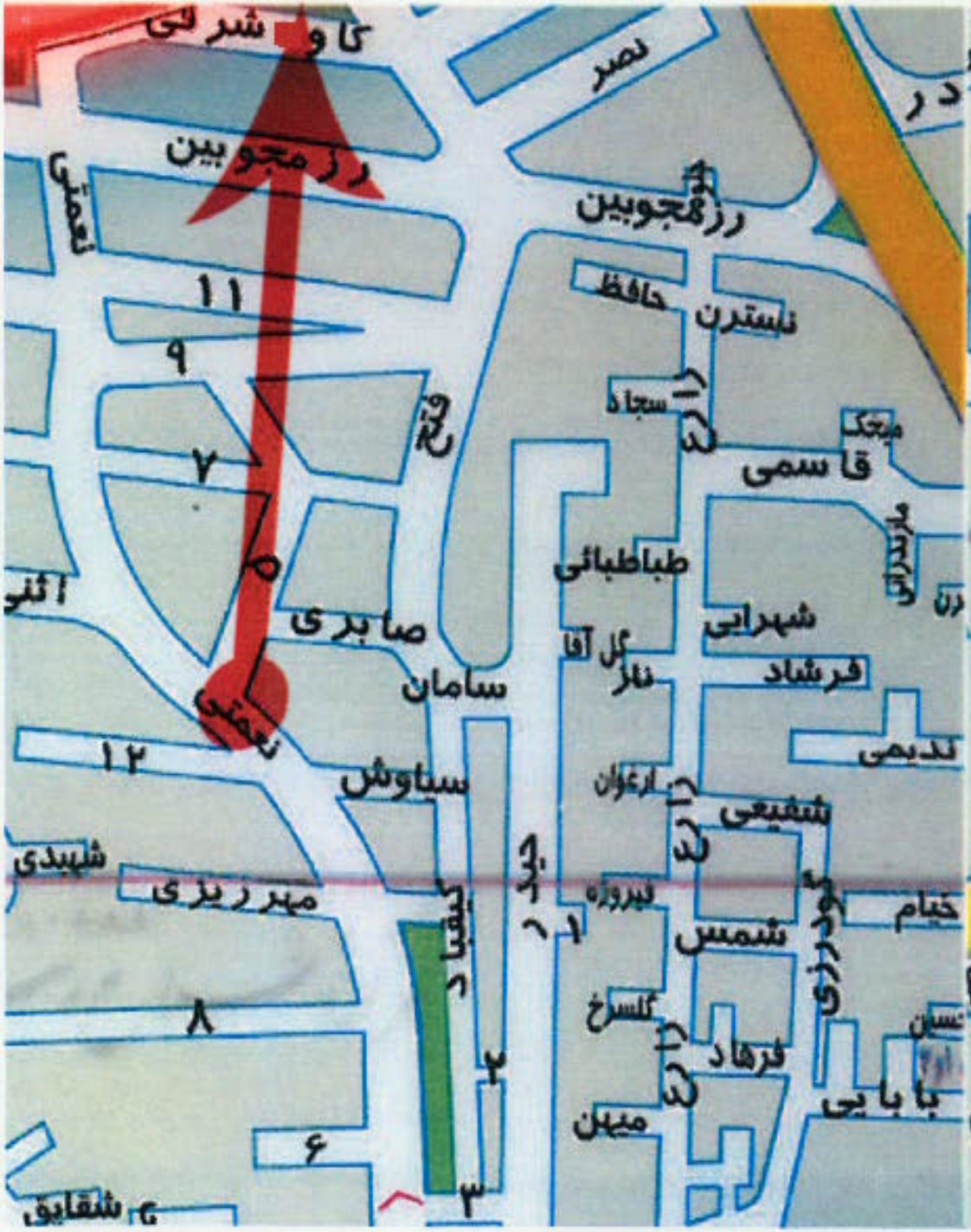

معبرپیشنهادي

شهید پورعباس

محل سکونت

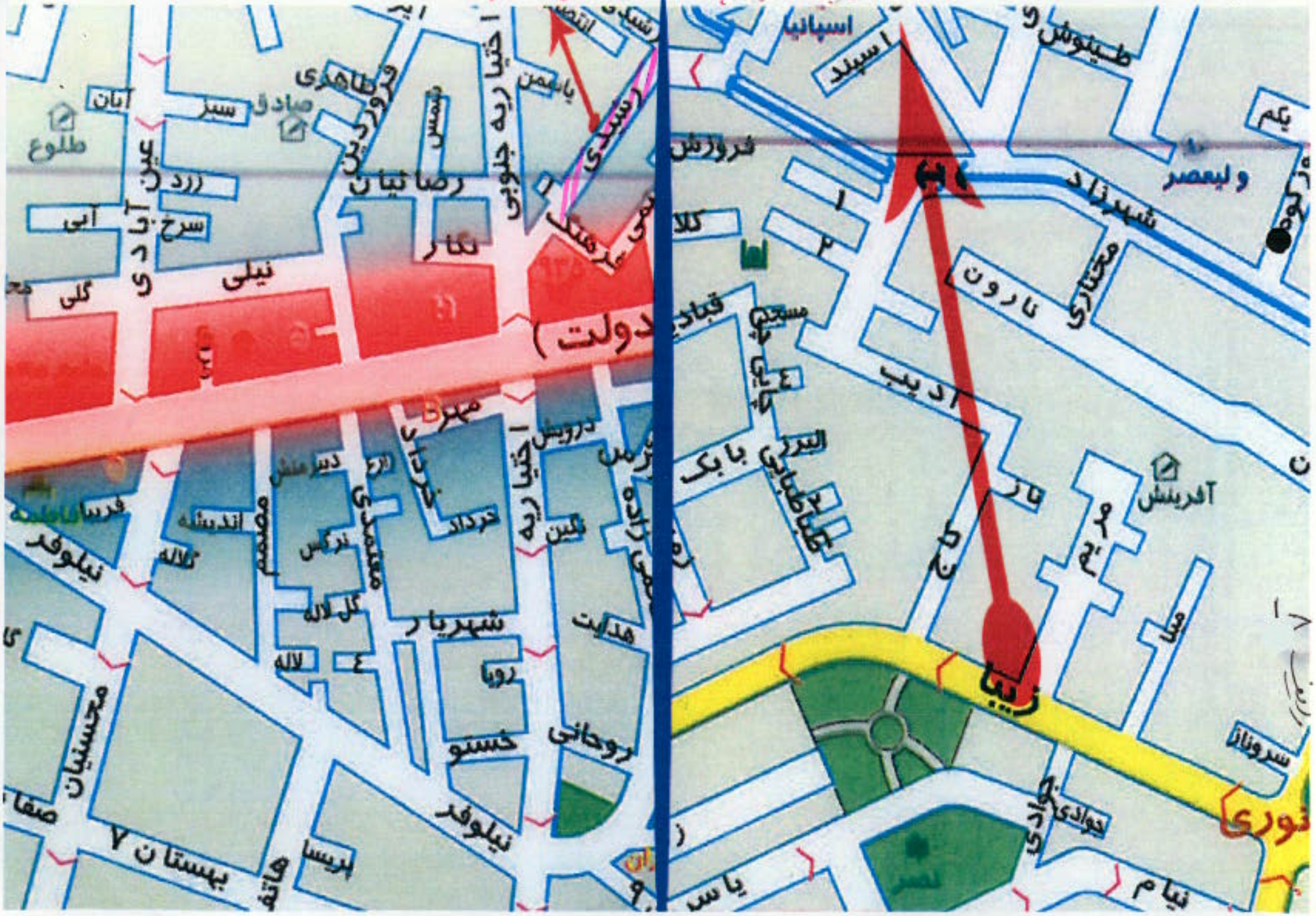

شهید رضا جعفری

معبرپیشنهادي

محل سکونت

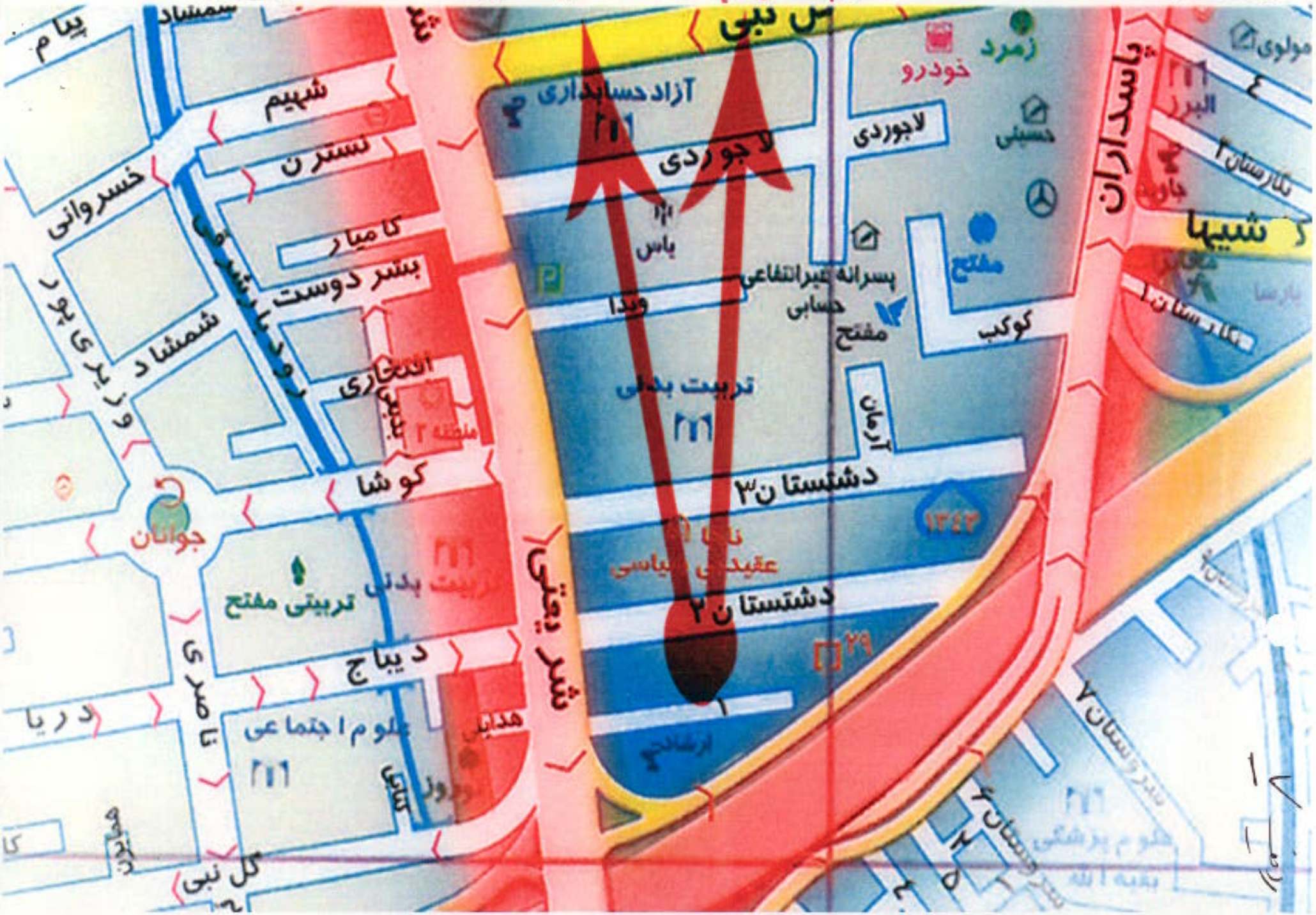

جمهوری اسلامی ایران

شورای اسلامی شهر تهران

شماره: .....
تاریخ: .....
پیوست: .....

شناسه مصوبه : ۱۵-۱۲۱۰ **رده‌بندی مصوبه : (۲۸-۶/ ۱۱۹/ ۹۳/ ۴)**

گردش کار تصویب

در اجرای مفاد بند بیست و چهارم (۲۴) ماده هفتاد و یکم (۷۱) قانون تشکیلات، وظایف و انتخابات شوراهای اسلامی کشور و انتخاب شهرداران مصوب ۱۳۷۵/۳/۱ و مصوبه آیین نامه نامگذاری و تغییر نام معابر و اماکن عمومی شهر تهران مصوب شصت و پنجمین جلسه دوره اول شورای اسلامی شهر تهران به تاریخ ۱۳۷۹/۱/۲۳ و مصوبه اصلاحی آیین نامه مذکور ، تصویبی در چهل و سومین و یکصد و چهل و هفتمین جلسه دوره سوم شورای اسلامی شهر تهران ـ ابلاغی به شماره ۱۶۰/۱۱۸۶/۱۸۹۴۱ به تاریخ ۸۷/۱۱/۲۴، موضوع تغییر نام و نامگذاری **۲۳** مورد از معابر و اماکن عمومی شهر تهران واقع در محدوده مناطق مختلف شهرداری تهران که در هجدهمین جلسه کمیسیون نامگذاری دوره چهارم به تاریخ ۹۳/۷/۲۲ تصویب و به شماره ۱۶۰/۲۳۴۹۶ به تاریخ ۹۳/۸/۲۸ در دبیرخانه شورا ثبت و جهت طرح در صحن علنی شورای اسلامی شهر تهران به اداره مصوبات ارجاع شده بود، بررسی آن در ردیف‌های ششم تا بیست و هشتم دستور یکصد و نوزدهمین جلسه رسمی شورا منعقده به تاریخ ۹۳/۱۰/۹ قرار گرفت که نامگذاری و تغییر نام **کلیه موارد** با اتفاق آرای موافق اعضای شورای اسلامی شهر تهران (بیست و یک رأی اعضای حاضر در جلسه در زمان رأی‌گیری) به تصویب رسید./م ۱۱۷/۹۳۲۴۰۸

نشانی: ضلع جنوبی پارک شهر، خیابان بهشت، ساختمان شورای اسلامی شهر تهران تلفن: ۵۵۸۱۲۱۱۰ تلفاکس: ۵۵۸۱۲۰۹۲ صندوق پستی: ۱۱۱۶۵/۴۳۸۹ http://shora.tehran.ir

وزارت کشور
و استانداری تهران
فرمانداری تهران

بسمه تعالی

شماره: .....
تاریخ: ۹۳/۱/۸۱۸۶
پیوست: ۱۳۹۳/۱۰/۲۷
ندارد

جناب آقای مهندس چمران

رئیس محترم شورای اسلامی شهر تهران

سلام علیکم

با صلوات بر محمد و آل محمد (ص) ؛ احتراماً عطف به نامه شماره ۱۵/۲۷۹۴۵-۱۶۰/۱۲۱۰ مورخ ۹۳/۱۰/۱۵ موضوع مصوبه "نامگذاری و تغییر نام ۲۳ مورد از معابر و اماکن عمومی شهر تهران " با عنایت به بند ۱۲ ماده واحده مصوبه مذکور در خصوص تغییر نام خیابان شهید حسین الهی واقع در محدوده منطقه ۶ شهرداری تهران حد فاصل خیابان شهید سپهبد قرنی تا خیابان شهید استاد نجات الهی به استحضار میرساند تغییر نام خیابان مذکور در صورت حفظ نام شهید الهی در قسمت دیگری از خیابان بلامانع میباشد .

لذا خواهشمند است در اجرا ماده ۸۰ قانون شوراها موضوع مورد بررسی و اقدام لازم قرار گرفته و از نتیجه این فرمانداری را مطلع نمایند./

عیسی فرهادی
معاون استاندار و فرماندار تهران

دفتر تعاونات
رئیس محترم کمیسیون نامگذاری
لطفاً بررسی و اقدام
۹۳/۱۰/۲۷

دبیرخانه شورای اسلامی شهر تهران
۱۳۹۳/۱۰/۲۸
شماره ۱۶۰/۲۹۳۷۵

پایگاه اطلاع رسانی
www.tehran.gov.ir
تلفن: ۸۸۷۵۰۹۳۸
۸۸۷۵۹۹۵۱
نمابر: ۸۸۷۵۹۹۵۲

خیابان شهید مطهری، خیابان میرعماد، نبش کوچه چهارم، فرمانداری تهران

تصویر پرونده نامگذاری ها برای جلسه دستور
۹۳/۱۰/۲۸