شماره: ۱۶۰/۱۵۱۰۰۳۲۴۳۷۹
تاریخ: ۹۳/۹/۸
پیوست:

جمهوری اسلامی ایران

شورای اسلامی شهر تهران

بسمه تعالی

جناب آقای دکتر محمد باقر قالیباف
شهردار محترم تهران

سلام علیکم

پیرو صورتجلسه ارائه شده از سوی کمیسیون نامگذاری و تغییر نام معابر و اماکن عمومی شهر تهران (شانزدهمین صورتجلسه کمیسیون) به شماره ثبت ۱۶۰/۱۹۸۴۵ به تاریخ ۹۳/۷/۲۰ به پیوست متن مصوبه « نامگذاری و تغییر نام ۳۴ مورد از معابر و اماکن عمومی شهر تهران » را که در یکصد و یازدهمین جلسه رسمی شورای اسلامی شهر تهران منعقده به تاریخ سه شنبه بیست و هفتم آبان‌ماه با اکثریت آرای موافق به تصویب رسیده است، جهت استحضار و دستور اقدام لازم ایفاد و ارسال می‌نماید.

بدیهی است وفق ماده هشتادم (۸۰) قانون تشکیلات، وظایف و انتخابات شوراهای اسلامی کشور و انتخاب شهرداران مصوب ۱۳۷۵/۳/۱ و اصلاحات بعدی آن، مصوبه مزبور در صورتی که تا دو هفته پس از تاریخ ابلاغ مورد اعتراض مسئولین ذیربط قرار نگیرد لازم‌الاجرا خواهد بود. /م ۱۱۵/۹۳۴۴۰۶

با احترام
مهدی چمران
رئیس شورای اسلامی شهر تهران

رونوشت:

- رئیس محترم مجمع نمایندگان استان تهران در مجلس شورای اسلامی جهت استحضار و ابلاغ به نمایندگان محترم مردم تهران.
- فرماندار محترم تهران جهت استحضار.
- رئیس محترم شورای اسلامی استان تهران جهت استحضار.
- رئیس محترم کمیسیون نامگذاری و تغییر نام معابر و اماکن عمومی شهر تهران جهت استحضار.
- روابط عمومی و بین‌الملل شورای اسلامی شهر تهران جهت درج در پایگاه اینترنتی شورا.
- اداره مصوبات (۱۱۵ن).

نشانی:ضلع جنوبی پارک شهر،خیابان بهشت،ساختمان شورای اسلامی شهر تهران تلفن:۵۵۸۱۱۱۱۰ نمابر:۵۵۸۱۲۰۹۳ صندوق پستی:۱۱۳۶۵/۴۳۸۹ http://shora.tehran.ir

جمهوری اسلامی ایران

شورای اسلامی شهر تهران

شماره: .....
تاریخ: .....
پیوست: .....

مشخصات مصوبه

نامگذاری و تغییر نام سی و چهار (۳۴) مورد از معابر و اماکن عمومی شهر تهران

(مشتمل بر ماده واحده و نقشه‌های جانمایی)
به انضمام گردش کار تصویب

شناسه سنواتی : ۱۳-۱۲۱۰
رده‌بندی مصوبه : (۴۷-۷/۱۱۱/۹۳/۴)

مصوب یکصد و یازدهمین جلسه رسمی - علنی - فوق‌العاده
شورای اسلامی شهرتهران (دوره چهارم)
به تاریخ سه‌شنبه بیست و هفتم آبان ماه
سال ۱۳۹۳

این مصوبه در پایگاه اینترنتی شورای اسلامی شهر تهران به نشانی http:// shoratehran.ir قابل دسترسی است.

نشانی:ضلع جنوبی پارک شهر،خیابان بهشت،ساختمان شورای اسلامی شهر تهران تلفن:۵۵۸۱۱۱۱۰ نمابر:۵۵۸۱۲۰۹۳ صندوق پستی:۱۱۳۶۵/۴۳۸۹ http://shora.tehran.ir

جمهوری اسلامی ایران

شورای اسلامی شهر تهران

شماره : .....
تاریخ : .....
پیوست : .....

شناسه مصوبه : ۱۲-۱۲۱۰ **رده‌بندی مصوبه : (۴۷-۷/ ۱۱۱/ ۹۳/ ۴)**

مـاده واحده:

از تاریخ ابلاغ این مصوبه معابر و اماکن عمومی به شرح ردیف‌های ذیل (۳۴ مورد)که موقعیت آن‌ها بر اساس نقشه‌های پیوست می‌باشد نامگذاری شده یا تغییر نام داده می‌شوند: لم ۱۱۵۶۲۴۴۰۶

۱- تغییر نام کوچه دریائی واقع در محدوده منطقه ۵ شهرداری تهران حدفاصل خیابان شهید خلفی تا خیابان شهید نفیسی به نام **شهید سید صادق آقا اعلایی .**

۲- تغییر نام خیابان کامبیز واقع در محدوده منطقه ۶ شهرداری تهران حد فاصل خیابان هفتم تا خیابان شهید فاضل عرب به نام **شهید علی نوری .**

۳- نامگذاری خیابان پنجم واقع در محدوده منطقه ۶ شهرداری تهران حد فاصل خیابان زرتشت تا خیابان فاطمی به نام **شهید عباسقلی علیزاده (با حفظ شماره) .**

۴- نامگذاری خیابان ششم غربی واقع در محدوده منطقه ۶ شهرداری تهران حد فاصل خیابان زرتشت تا خیابان فاطمی به نام **شهید قدرت‌الله قموشی رامندی (باحفظ شماره) .**

۵- نامگذاری خیابان بیستم واقع در محدوده منطقه ۶ شهرداری تهران حد فاصل خیابان ولی عصر(عج) تا خیابان شهید خالد اسلامبولی به نام **شهید علیرضا رفیعی (با حفظ شماره) .**

۶- نامگذاری ۱۵ متری اول واقع در محدوده منطقه ۱۳ شهرداری تهران حد فاصل خیابان ۲۰ متری و خیابان دماوند به نام **شهید رضا فانی .**

۷- نامگذاری خیابان ۵/۳۰ واقع در محدوده منطقه ۱۳ شهرداری تهران حد فاصل فلکه دوم نیروی هوایی تا خیابان ششم به نام **شهید محمد منادی (با حفظ شماره) .**

۸- تغییر نام کوچه سپیدار واقع در محدوده منطقه ۱۴ شهرداری تهران حد فاصل کوچه سمنان تا خیابان تاجیک به نام **برادران شهید علی و عباس عموچی .**

۹- نامگذاری پایانه مسافربری واقع در محدوده منطقه ۱۵ شهرداری تهران جنب پارک آبی آزادگان به نام **آزادگان .**

۱۰- تغییر نام کوچه شکفته واقع در محدوده منطقه ۱۵ شهرداری تهران حد فاصل خیابان کوهستانی تا خیابان شهید حمیدی‌زاده به نام **شهید عبداله آبراهه .**

۱۱- نامگذاری کوچه یازدهم واقع در محدوده منطقه ۱۵ شهرداری تهران حد فاصل بلوار ابوذر تا خیابان شهید فاضل بجستانی به نام **برادران شهید تقی دیزج (با حفظ شماره) .**

۱۲- تغییر نام کوچه موسوی واقع در محدوده منطقه ۱۵ شهرداری تهران حد فاصل خیابان شهید ابراهیمی تا خیابان شهید مظاهری به نام **شهید مجید قهاری بیدگلی .**

نشانی:ضلع جنوبی پارک شهر،خیابان بهشت،ساختمان شورای اسلامی شهر تهران تلفن:۵۵۸۱۱۱۱۰ نمابر:۵۵۸۱۲۰۹۳ صندوق پستی:۱۱۳۶۵/۴۳۸۹ http://shora.tehran.ir

شناسه مصوبه: ۱۳-۱۲۱۰ **رده‌بندی مصوبه: (۴/۹۳/ ۱۱۱/۷-۴۷)**

۱۳- نامگذاری خیابان کمربندی غربی واقع در محدوده منطقه ۱۵ شهرداری تهران حد فاصل میدان جانبازان تا خیابان چهاردهم به نام **پدافند هوایی** .

۱۴- تغییر نام بوستان کودک واقع در محدوده منطقه ۱۵ شهرداری تهران که از شمال به کوچه شهید فاضل و از جنوب به کوچه دوم و از شرق به خیابان مسلم و از غرب به بلوار نبرد محدود می‌گردد به نام **کودکان غزه** .

۱۵- تغییر نام کوچه شهید سعید جهدی واقع در محدوده منطقه ۱۶ شهرداری تهران حد فاصل بن‌بست اول تا بن‌بست سوم به نام **شهید علیرضا جعفری پناه** .

۱۶- نامگذاری کوچه ۱۳۵ واقع در محدوده منطقه ۱۶ شهرداری تهران حد فاصل خیابان برادران شهید اکبری تا خیابان شهید یارجانی به نام **شهید بهمن محرمی (با حفظ شماره)** .

۱۷- نامگذاری کوچه چهاردهم واقع در محدوده منطقه ۱۶ شهرداری تهران حد فاصل کوچه شهید شاهپور قنبری تا خیابان شهید حسینی به نام **شهید محمدرضا غفاری (با حفظ شماره)** .

۱۸- تغییر نام کوچه نعمتی واقع در محدوده منطقه ۱۶ شهرداری تهران حد فاصل خیابان تقوی تا خیابان شهید عراقی به نام **شهید وجیه‌اله معصومی** .

۱۹- تغییر نام کوچه امید واقع در محدوده منطقه ۱۶ شهرداری تهران حد فاصل خیابان شهید محمدرضا تولایی تا کوچه شهید نورالله اصغرزاده به نام **شهید حسین بیدقی** .

۲۰- تغییر نام میدان چمن واقع در محدوده منطقه ۱۶ شهرداری تهران حد فاصل خیابان شهید فراهانی تا خیابان شهید فراهانی به نام **شهید رضا نظری** .

۲۱- تغییر نام کوچه قباد ۲ واقع در محدوده منطقه ۱۶ شهرداری تهران حد فاصل خیابان فداییان اسلام تا خیابان شهیدجندقی به نام **کوچه مسجد بقیه‌الله (عج)** .

۲۲- تغییر نام خیابان مهدی واقع در محدوده منطقه ۱۷ شهرداری تهران حد فاصل خیابان ابوذر تا انتهای معبر به نام **شهید حسنعلی معروفی** .

۲۳- تغییر نام بوستان میخک واقع در محدوده منطقه ۱۷ شهرداری تهران، خیابان شهید علمی به نام **شهید سعید شاهدی** .

۲۴- نامگذاری میدان فاقد نام واقع در محدوده منطقه ۱۸ شهرداری تهران حد فاصل تقاطع خیابان‌های امین‌الملک و یافت‌آباد و آزادی به نام **زکات** .

۲۵- نامگذاری کوچه ۲۶ واقع در محدوده منطقه ۱۹ شهرداری تهران حد فاصل خیابان میثاق تا خیابان بنفشه به نام **شهید احمدرضا آذرمهر (با حفظ شماره)** .

۲۶- نامگذاری پل فاقد نام واقع در محدوده منطقه ۲۱ شهرداری تهران حد فاصل بلوار ایران خودرو به نام **شهدای ایران خودرو** .

شناسه مصوبه : ۱۲-۱۲۱۰ **رده‌بندی مصوبه : (۴۷-۷/ ۱۱۱/ ۹۳/۴)**

۲۷- نامگذاری معبر فاقد نام واقع در محدوده منطقه ۲۲ شهرداری تهران حد فاصل جنوب میدان ساحل و خیابان علامه قزوینی به نام **نور** .

۲۸- نامگذاری معبر فاقد نام واقع در محدوده منطقه ۲۲ شهرداری تهران حد فاصل جنوب میدان ساحل و خیابان علامه قزوینی به نام **نجم** .

۲۹- نامگذاری معبر فاقد نام واقع در محدوده منطقه ۲۲ شهرداری تهران حد فاصل جنوب میدان ساحل و خیابان علامه قزوینی به نام **شمس** .

۳۰- نامگذاری معبر فاقد نام واقع در محدوده منطقه ۲۲ شهرداری تهران حد فاصل جنوب میدان ساحل و خیابان علامه قزوینی به نام **قمر** .

۳۱- نامگذاری معبر فاقد نام واقع در محدوده منطقه ۲۲ شهرداری تهران حد فاصل جنوب میدان ساحل و خیابان علامه قزوینی به نام **قلم** .

۳۲- نامگذاری معبر فاقد نام واقع در محدوده منطقه ۲۲ شهرداری تهران حد فاصل جنوب میدان ساحل و خیابان علامه قزوینی به نام **فجر** .

۳۳- نامگذاری معبر فاقد نام واقع در محدوده منطقه ۲۲ شهرداری تهران حد فاصل جنوب میدان ساحل و خیابان علامه قزوینی به نام **کوثر** .

۳۴- نامگذاری معبر فاقد نام واقع در محدوده منطقه ۲۲ شهرداری تهران حد فاصل جنوب میدان ساحل و خیابان علامه قزوینی به نام **یاسین** .

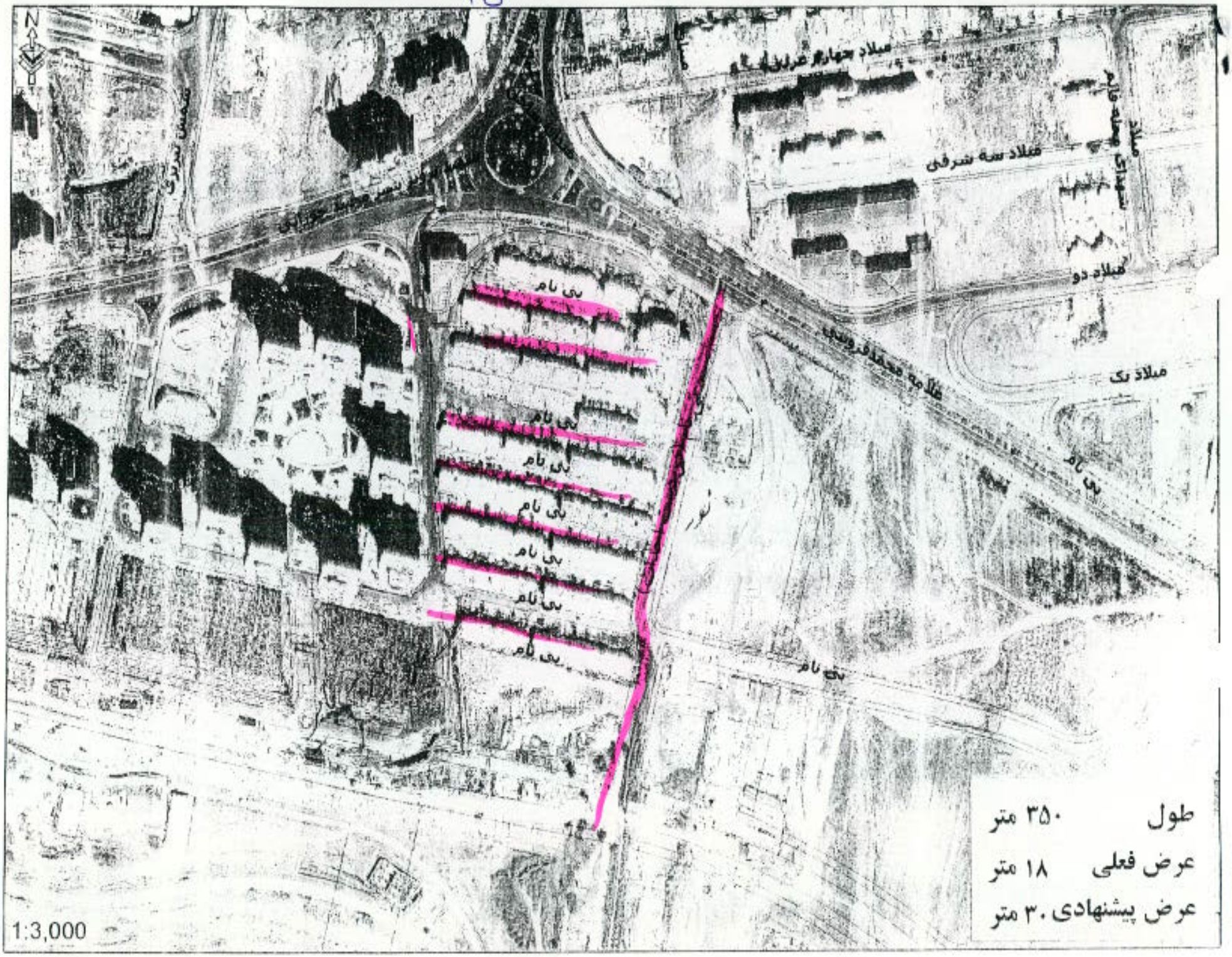
میلاد چهارم
میلاد سه شرقی
میلاد دو
میلاد یک
علامه محمدفروغی
بی نام
بی نام
بی نام
بی نام
بی نام
بی نام
بی نام
بی نام
بی نام
طول ۳۵۰ متر
عرض فعلی ۱۸ متر
عرض پیشنهادی ۳۰ متر
1:3,000

نور

۳۵

۳۵-۴۲

کمیسیون نامگذاری معابر و اماکن عمومی

برگه مشخصات و نقشه معبر

۱- نوع معبر : میدان ☐ بزرگراه ☐ بلوار ■ خیابان ☐ کوچه ☐ بن بست ☐ پل ☐ غیره با ذکر نام پیشنهادی :مشکات (در دست احداث) ممکن است پوسته از ۱۸ متری به ۳۰ متری در آینده تبدیل شود

۲- ابعاد معبر : طول:۳۵۰متر عرض:۱۸متر قطر/ شعاع: مساحت:

۳- تاریخچه معبر (توضیح دهید) : ---------

۴- - نشانی دقیق معبر: بزرگراه شهید خرازی - میدان ساحل - خیابان شهید علامه قزوینی ناحیه۴ محله۵ منطقه ۲۲

۵- نشانی دقیق محل سکونت خانواده شهید:

۶- آیا خانواده شهید دیگری در معبر مورد نظر ساکن می باشد ؟

۷- نام معابر اطراف : شمال: شهید علامه قزوینی جنوب:بی نام شرق: بی نام غرب: بی نام

۸- اسامی قبلی معبر به ترتیب قدمت : ۱ - ---- ۲ - ---- ۳- ------

۹- تعداد خانوار ساکن در معبر : ----- ۱۰- توضیحات ضروری:

۱۱-کادر زیر توسط خانواده محترم شهید تکمیل گردد.

اینجانب والدین/ همسر/ برادر/ خواهر شهید

متعهد می گردم که قبلاً هیچ معبر/ میدان/ بوستان و پل و مکانی در سطح شهر تهران به نام شهید مورد نظرنامگذاری نگردیده است. لذا در صورتی که خلاف این امر ثابت شود شهرداری تهران مجاز به تغییر نام معبر یا مکان مزبور می باشد.

نام و نام خانوادگی امضاء

تاریخ

تکمیل کنندگان برگه :

۱-مریم قنبری- کارشناس شورای نامگذاری منطقه۲۲

امضاء

تائید و گواهی مسئول ذیربط :

سید کامران هاشمیون - مشاور اطلاع رسانی شهردار و مدیر روابط عمومی منطقه۲۲

امضاء

۳۴ پل ایران خودرو

کمیسیون نامگذاری معابر و اماکن عمومی

برگهٔ مشخصات

۱- نوع معبر : میدان ☐ بزرگراه ☐ بلوار ☐ خیابان ☐ کوچه ☐ بن بست ☐ پل ☑ غیرها ☐ ذکر نام علامه اقبال (پل کارخانه)

۲- ابعاد : طول ۱۲۰ عرض : ۶ قطر میدان : مساحت (بوستان ، فضاهای فرهنگی ، ورزشی و ...) :

۳- تاریخچه نام معبر(توضیح کامل و قابل قبول) –

- نشانی دقیق معبر : کیلومتر ۱۵ بزرگراه شهید شهری

۵- نشانی دقیق محل سکونت خانواده شهید: –

۶ - آیا خانواده شهید دیگری در معبر مورد نظر ساکن می باشد؟ –

۷- نام معابر اطراف: شمال کارخانه جنوب کارخانه شرق کارخانه غرب کارخانه

۸- اسامی قبلی معبر به ترتیب قدمت: ۱- – ۲- ۳-

۹- تعداد خانوار ساکن در معبر : پل کارخانه

۱۰- نام پیشنهادی در چه مناطقی از شهر تهران تکرار شده است ؟ (پاسخ کتبی استعلام از سایر مناطق ضمیمه فرم باشد)

۱۱- توضیحات ضروری: شروع و پایان این پل داخل کارخانه می باشد

۱۲- کادر زیر توسط خانواده محترم شهید تکمیل گردد.

اینجانب والدین / همسر / برادر / خواهر شهید ، به منظور احترام به حقوق سایر شهداء،متعهد می گردم که قبلاًهیچ معبر/ میدان/ بوستانی ، پل و مکانی در سطح شهر تهران ، نام شهید مورد نظر نامگذاری نگردیده است. لذا در صورتی که خلاف این امر ثابت شود شهرداری تهران مجاز به تغییر نام معبر یا مکان مزبور می باشد.

نام و نام خانوادگی امضاء

تاریخ

نقشه دستی

شمال

تکمیل کنندگان برگه:

۱- حمیده احمدی امضاء مسئول نامگذاری

۲- امضاء

تأیید و گواهی مسئول ذیربط : عالیعلی شیرازی خواه

سمت مدیر روابط عمومی امضاء

شهردار منطقه ۲۱ تهران

مهر و امضاء

مصطفی سلیمی

نکته : معبر پیشنهادی و محل سکونت خانواده شهید بروی نقشه و کروکی مشخص گردد.

آذرمهر

کمیسیون نامگذاری معابر و اماکن عمومی

برگه مشخصات

۱- نوع معبر : میدان ☐ بزرگراه ☐ بلوار ☐ خیابان ☐ کوچه ☑ بن بست ☐ پل ☐ غیره با ذکر نام .....

۲- ابعاد: طول: تقریبی ۳۱۷ متری عرض: ۱۰ متری قطر /شعاع: مساحت:

۳- تاریخچه نام معبر(توضیح):

۴- نشانی دقیق معبر: خانی آباد نو ـ شهرک بستان ـ سمت راست بزرگراه شهید تندگویان ـ کوچه ۲۶

۵- نشانی دقیق محل سکونت خانواده شهید: خانی آباد نو ـ شهرک بستان ـ سمت راست بزرگراه شهید تندگویان ـ کوچه ۲۶ـ پلاک ۱۵

۶- آیا خانواده شهیددیگری در معبر مورد نظر ساکن می باشد؟ بله خواهر شهید

۷- نام معابر اطراف : شمال: کوچه ۲۴ جنوب: کوچه ۲۸ شرق: خیابان میثاق غرب: خیابان بنفشه

۸- اسامی قبلی معبر به ترتیب قدمت: ۱- ۲- ۳-

۹- تعداد خانوار ساکن در معبر : ۷۲ خانوار

۱۰-توضیحات ضروری :

۱۱- کادر زیر توسط خانواده محترم شهید تکمیل گردد.

اینجانب والدین/ همسر برادر/خواهر شهید متعهد می گردم که قبلا" هیچ معبر/ میدان/ بوستانی در سطح شهر تهران به نام شهید مورد نظر نامگذاری نگردیده است. لذا در صورتی که خلاف این امر ثابت شود شهرداری تهران مجاز به تغییر نام پلاک معبر یا مکان مزبور می باشد.

نام و نام خانوادگی امضاء

تاریخ

نقشه دستی

شمال

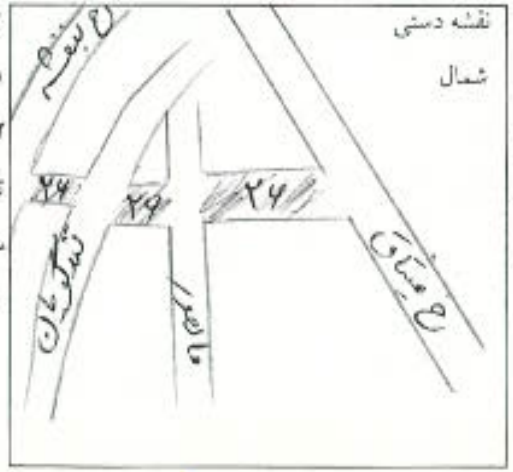

تکمیل کنندگان برگه :

۱- اعظم یزدان پناه امضاء

۲- امضاء

تایید و گواهی مسئول ذیربط :

سمت: مدیر روابط عمومی امضاء

شهردار منطقه ۱۹ تهران: رضا نثاری

مهر و امضاء

شهید سلیمانی
فردوس
شمس تبریز
انتظاری
میدان
مکان تجاری
3571
برای شهرداری تهران محفوظ می باشد

نام زبان (ه)

۳۲۰

کمیسیون نامگذاری معابر و اماکن عمومی

برگهٔ مشخصات

۱- نوع معبر: ☐ بن بست ☐ بن باز ☑ غیره ☐ ۲-ابعاد معبر: طول ۵۰۰ عرض ۸

۳- توضیحات نام معبر(توضیح):

۴- در صورتی که معبر به نام یکی از مالکین می باشد آیا هم اکنون مالک در معبر فوق الذکر ساکن است یا خیر ؟ ــــــ

۵- نشانی دقیق معبر: بلوار میرداماد خ برادران اسماعیلی خ صاحب الزمان ۶- نشانی دقیق محل سکونت خانواده شهید: ــــــ

۷- نام معابر اطراف: شمال کربلایی جنوب کوروش شرق برادران اسماعیلی غرب صاحب الزمان

۸- اسامی قبلی معبر به ترتیب قدمت: ۱- صاحب الزمان -۲ -۳

۹- تعداد خانوار ساکن در معبر: ۱۵۰

۱۰- توضیحات ضروری: این خیابان شش بعد است، خیابان امام زمان دارد

۱۱- کادر زیر توسط خانواده محترم شهید تکمیل گردد.

اینجانب والدین / همسر / برادر / خواهر شهید متعهد می گردم که قبلاً هیچ معبر / میدان / بوستانی در سطح شهر تهران به نام شهید مورد نظر نامگذاری نگردیده است. لذا در صورتی که خلاف این امر ثابت شود شهرداری تهران مجاز به تغییر نام پلاک معبر جدید می باشد.

نام و نام خانوادگی امضاء

تاریخ

نقشه دستی

شمال

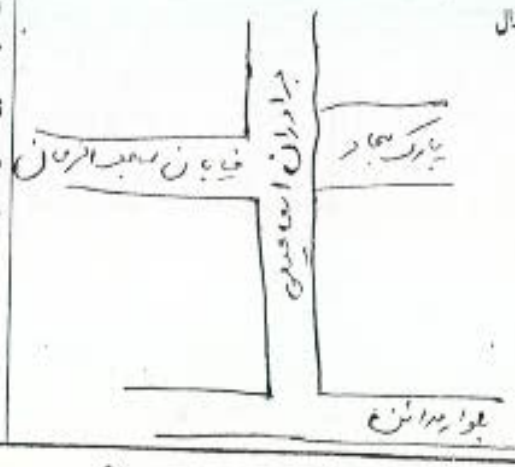

تکمیل کنندگان برگه:

۱- سعید آرمین

-۲

تأیید و گواهی مسئول ذیربط :

سمت

شهردار منطقه

امضاء

❖ لطفاً نقشه معبر مورد نظر در قطع A4 به پیوست ارسال گردد.

31

زکات

۳۱

کمیسیون نامگذاری معابر و اماکن عمومی منطقه ۱۷

برگه مشخصات

۱-نوع معبر: میدان بن بست ☐ بن باز ☐ غیره ☐ ۲- ابعاد معبر طول: عرض:

۳-تاریخچه نام معبر(توضیح): این میدان پس از زیر زمینی شدن خیابان آزادی تهران - تبریز و برداشته شدن پل امین الملک بوجود آمده و جدید الاحداث می باشد.

۴-در صورتی که معبر به نام یکی از مالکین می باشد آیا هم اکنون مالک در معبر فوق الذکر ساکن است یا خیر؟

۵-نشانی دقیق معبر: خیابان امین الملک تقاطع خیابان بابنت آباد ۶- نشانی دقیق محل سکونت خانواده شهید: ــــــــ

۷-نام معابر اطراف: شمال خیابان آزادی دیدنی شهید موسوی جنوب خیابان تبریز (حوزه سابق فعالیت تهران تبریز) شرق خیابان امین الملک غرب خیابان بابنت آباد

۸-اسامی قبلی معبر به ترتیب قدمت: ۱- ــ ۲- ــ ۳-

۹-تعداد خانوار ساکن در معبر:

۱۰-توضیحات ضروری: میدان مذکور تنها حدودی متعلق نداشته و مساحتی حدود ۷۰۰ متر مربع را شامل می شود.

۱۱-کادر زیر توسط خانواده محترم شهید تکمیل گردد.

تکمیل کنندگان برگه:

۱- وحید اسدی امضاء:

۲- امضاء:

تایید و گواهی مسوول ذیربط: محمد حسین پاک

سمت مدیر دفتر شهردار منطقه

امضاء:

شهردار منطقه

بهروز محمدزاده

نام و امضاء:

نقشه دستی:

شمال

خیابان امین الملک

خیابان موسوی

میدان

خیابان آزادی

خیابان بابنت آباد

جانب والدین/همسر/برادر/خواهر شهید

متعهد می گردم که قبلاً هیچ معبر/میدان/بوستانی در سطح شهر تهران به نام شهید مورد نظر نامگذاری نگردیده است.لذا در صورتی که خلاف این امر ثابت شود شهرداری تهران مجاز به تغییر نام پلاک معبر جدید می باشد.

نام و نام خانوادگی: امضاء:

تاریخ:

شبابو
ابوذ
محمود گوئی
شهید رضا رفاقی
مرتضی صبوئی
دکتر خیالی
نور الله علی
محمود سید رحمتی
پوستان بیجک

شاهدی

۳۰

کمیسیون نامگذاری معابر و اماکن عمومی

برگهٔ مشخصات

۱- نوع معبر : بوستان ☐ میدان ☐ بزرگراه ☐ بلوار ☐ خیابان ☐ کوچه ☐ بن بست ☐ پل ☐ غیره با ذکر نام بوستان محلی

۲- ابعاد : طول ۳۰ متر عرض ۵۰ متر قطر میدان : مساحت (بوستان ، فضاهای فرهنگی ، ورزشی و ...) : ۱۵۰ تا ۲۰۰ متر مربع

۳- تاریخچه نام معبر(توضیح کامل و قابل قبول) این بوستان کوچک در زمان اکنون توسط شهرداری به عنوان "شهید" نامگذاری گردید.

۴- نشانی دقیق معبر : خیابان ابوذر خیابان شهید حیدر نورالعلی - کوچه شهید محمد حیدری روبروی حسینیه آیت الله مصباحی و امام الله بوستان شهید

۵- نشانی دقیق محل سکونت خانواده شهید: این درخواست توسط همسر شهید موردنظر به شهرداری ارائه گردیده است.

۶ - آیا خانواده شهید دیگری در معبر مورد نظر ساکن می باشد؟

۷- نام معابر اطراف، شمال کوچه شهید محمد حیدری جنوب کوچه شهید نصاری اطراف شرق خیابان شهید فریدون احمدی غرب خیابان شهید نورالعلی

۸- اسامی قبلی معبر به ترتیب قدمت: ۱- -۲ -۳

۹- تعداد خانوار ساکن در معبر : حدود ۱۵۰ خانوار.

۱۰- نام پیشنهادی در چه مناطقی از شهر تهران تکرار شده است ؟ (پاسخ کتبی استعلام از سایر مناطق ضمیمه فرم باشد) با توجه به درخواست کمیسیون نامگذاری و مطالعات مرکز تهران این بررسی نمی‌شود

۱۱- توضیحات ضروری: فرزند شهید از اهالی حضرت عبدالعظیم علی اکبر نصیری در صورت کافی برای اسناد شهدای ذیل مراجعه نمایند. با استقدام می‌باشد.

۱۲- کادر زیر توسط خانواده محترم شهید تکمیل گردد.

اینجانب والدین / همسر / برادر / خواهر شهید ، به منظور احترام به حقوق سایر شهداء،متعهد می گردم که قبلاًهیچ معبر / میدان / بوستانی ، پل و مکانی در سطح شهر تهران به نام شهید مورد نظر نامگذاری نگردیده است. لذا در صورتی که خلاف این امر ثابت شود شهرداری تهران مجاز به تغییر نام معبر یا مکان مزبور می باشد.

نام و نام خانوادگی امضاء

تاریخ

نقشهٔ دستی

شمال

خیابان شهید حیدر نورالعلی - کوچه شهید محمد حیدری - کوچه شهید نصاری - خیابان شهید فریدون احمدی - خیابان ابوذر

تکمیل کنندگان برگه:

۱- شهید استجی امضاء

۲- امضاء

تأیید و گواهی مسئول ذیربط ،

سمت سرپرست روابط عمومی منطقه ۱۷ شهرداری تهران امضاء

شهردار منطقه ۱۷ شهرداری تهران

مهر و امضاء

نکته : معبر پیشنهادی و محل سکونت خانواده شهید بروی نقشه و کروکی مشخص گردد.

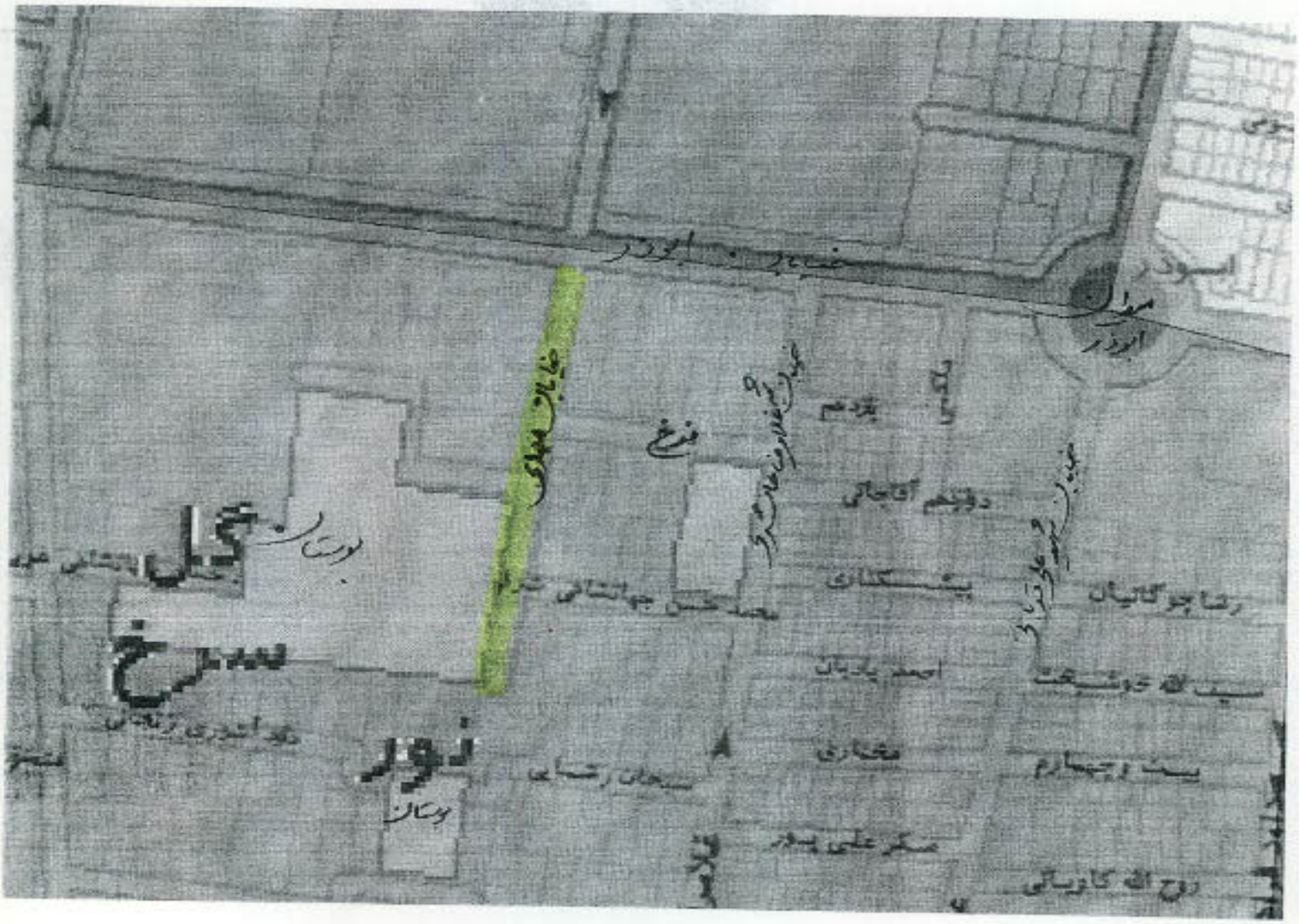
سرخ
نور
بوستان
میدان
ابوذر
خیابان ابوذر
خیابان مهدی
بلوم
دوبلوم آقاجانی
پنسکاری
احمد پاوبان
مختاری
سیدان رضایی
عسکر علی پدر
روح الله کاویانی
رضا چوگانیان
سید چهارم

۲۹

موقت

کمیسیون نامگذاری معابر و اماکن عمومی منطقه ۱۷

برگه مشخصات

۱-نوع معبر: خیابان بن بست ☑ بن باز ☐ غیره ☐ ۲- ابعاد معبر طول : ۵۰۰ متر عرض: ۸ متر

۳-تاریخچه نام معبر (توضیح): همزمان فعلی خیابان مهدی است که نام فرد مشهور و نام خیابان مالک مشابه نیز نیست.

۴-در صورتی که معبر به نام یکی از مالکین می باشد آیا هم اکنون مالک در معبر فوق الذکر ساکن است یا خیر؟ خیر

۵-نشانی دقیق معبر: میدان ابوذر خیابان ابوذر نرسیده به خیابان مهدی

۶-نشانی دقیق محل سکونت خانواده شهید:

۷-نام معابر اطراف : شمال خیابان ابوذر جنوب بوستان نور شرق ایستگاه محمدی جانشاری غرب بوستان گل سرخ

۸-اسامی قبلی معبر به ترتیب قدمت: ۱- ۲- ۳-

۹-تعداد خانوار ساکن در معبر: ۲۰۰ خانوار

۱۰-توضیحات ضروری:

۱۱-کادر زیر توسط خانواده محترم شهید تکمیل گردد.

اینجانب والدین/همسر/برادر/خواهر شهید

متعهد می گردم که قبلاً هیچ معبر/میدان/بوستانی در سطح شهر تهران به نام شهید مورد نظر نامگذاری نگردیده است.لذا در صورتی که خلاف این امر ثابت شود شهرداری تهران مجاز به تغییر نام پلاک معبر جدید می باشد.

نام و نام خانوادگی: [illegible]

امضاء:

تاریخ: ۹۳/۳/۱۳

نقشه دستی:

شمال

میدان ابوذر

خیابان ابوذر

خیابان مهدی

تکمیل کنندگان برگه:

۱- کارشناس نامگذاری [illegible] امضاء:

۲- امضاء:

تایید و گواهی مسوول ذیربط: [illegible]

سمت: مدیر [illegible] امضاء:

شهردار منطقه

مهر و امضاء:

میدان
عسجد
ادگستری
خیالغ
به آفر
فروردین
میدان
الوند
نظری
خیابان شهید حسن
صنیع خانی
کوچه شهید محمد حسین
اصغرزاده
کوچه شهید نورالله
حبیبی

۲۶

بیدق

کمیسیون نامگذاری معابر و اماکن عمومی

برگه مشخصات

۱- نوع معبر: میدان ☐ بزرگراه ☐ بلوار ☐ خیابان ☐ کوچه ☐ بن بست☐ پل ☐ غیره با ذکر نام :

۲- ابعاد : طول : **۱۵۰ متر** عرض : **۴متر** قطر / شعاع : مساحت :

۳- تاریخچه نام معبر (توضیح) :

۴- نشانی دقیق محل سکونت خانواده شهید : **نازی اباد خیابان شهید محمدرضا گودرزی کوچه شهید محمد حسین صنیع خانی پلاک ۴۰**

۵- نشانی دقیق معبر: **نازی آباد خیابان شهید محمدرضا تولائی کوچه امید**

۶- آیا خانواده شهید دیگری در معبر مورد نظر ساکن می باشد؟

۷- نام معابر اطراف : شمال : **خیابان شهید حسن نظری** جنوب: **کوچه شهید نوراله اصغرزاده** شرق : **خیابان شهید محمدرضا تولائی** غرب : **شهید محمد حسین صنیع خانی**

۸-اسامی قبلی معبر به ترتیب قدمت : ۱- ۲- ۳-

۹- تعداد خانوار ساکن در معبر : **۶۰ خانوار**

۱۰- توضیحات ضروری : **با توجه به درخواست مادر بزرگوار شهید ، نام شهید حسین بیدقی برای معبر مذکور پیشنهاد می گردد.**

۱۱-کادر زیر توسط خانواده محترم شهید تکمیل گردد.

تکمیل کنندگان برگه :

اینجانب مادر شهید : **حسین بیدقی**

متعهد می گردم که قبلاً هیچ معبر / میدان/بوستان ، پل ومکانی در سطح شهر تهران به نام شهید مورد نظر نامگذاری نگردیده است لذا در صورتی که خلاف این امر ثابت شود شهرداری تهران مجاز به تغییر نام معبر یا مکان مزبور می باشد.

نام ونام خانوادگی :

امضاء

تاریخ

نقشه دستی

شمال

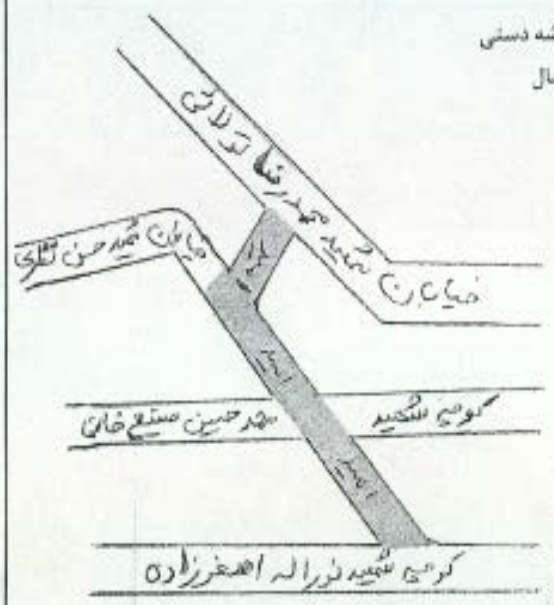

شهردار ناحیه مربوطه: **محمد رضاملاشاهی شهردار ناحیه ۴**

امضاء

مسئول کمیسیون نامگذاری معابر منطقه: **روح اله میرزایی**

امضاء

تایید و گواهی مسئول ذیربط:

مدیر روابط عمومی منطقه : **سید محمد حسین فتحی**

امضاء

شهردار منطقه ۱۶ تهران : **سید محسن اسدی**

مهر و امضاء

جناب محمد رضا جندی (سابق)

مسجد بقیة الله

۲۸

کمیسیون نامگذاری معابر و اماکن عمومی

برگه مشخصات

۱- نوع معبر: میدان ☐ بزرگراه ☐ بلوار ☐ خیابان ☐ کوچه ☑ بن بست ☐ پل ☐ غیره با ذکر نام :

۲- ابعاد : طول : **۱۰۰ متر** عرض : **۶ متر** قطر/ شعاع : مساحت :

۳- تاریخچه نام معبر(توضیح) :

۴- نشانی دقیق محل سکونت خانواده شهید : **با توجه به قدمت محله باغ آذری که از زمان دوران قاجار سکونتگاه بوده ، نامهایی مانند قباد ، اردشیر و غیره بر گرفته از این دوران می باشند که بر روی برخی از معابر این محله نامگذاری شده است .**

۵- نشانی دقیق معبر: **میدان شوش خیابان فدائیان اسلام کوچه قباد ۲**

۶- آیا خانواده شهید دیگری در معبر مورد نظر ساکن می باشد؟

۷- نام معابر اطراف : شمال : **کوچه شهید یعقوب برگی** جنوب: **کوچه شهید محمدرضا جعفریان** شرق : **خیابان فدائیان اسلام** غرب : **خیابان شهید محمد جندقی**

۸-اسامی قبلی معبر به ترتیب قدمت : ۱- ۲- ۳-

۹- تعداد خانوار ساکن در معبر : **۲۰ خانوار و ۱۸ باب تجاری**

۱۰- توضیحات ضروری : **حسب دستور شهردارمحترم منطقه ، نام مسجد بقیة الله (عج) برای نامگذاری کوچه قباد ۲ پیشنهاد می گردد .**

۱۱-کادر زیر توسط خانواده محترم شهید تکمیل گردد.

اینجانب خواهر شهید :

متعهد می گردم که قبلاً هیچ معبر / میدان/بوستان ، پل ومکانی در سطح شهر تهران به نام شهید مورد نظر نامگذاری نگردیده است لذا در صورتی که خلاف این امر ثابت شود شهرداری تهران مجاز به تغیر نام معبر یا مکان مزبور می باشد.

نام ونام خانوادگی :

امضاء

تاریخ

نقشه دستی

شمال

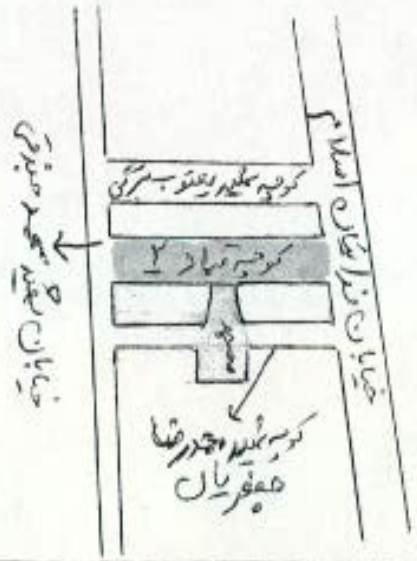

تکمیل کنندگان برگه :

شهردار ناحیه مربوطه: **حسین مایلی شهردار ناحیه ۶**

امضاء

مسئول کمیسیون نامگذاری معابرمنطقه: **روح اله میرزایی**

امضاء

تایید و گواهی مسئول ذیربط:

مدیر روابط عمومی منطقه : **رضا خلیلی**

امضاء

شهردار منطقه ۱۶ تهران : **سید محسن ابدی**

مهر و امضاء

میدان
۲۳
میر فتاح
میدان
خورشید
میدان
چمن
ولایت
احدی
میدان
نیاکان
مشهدی
میدان
نازی آباد
میدان
اطلسی
جعفری
بابائی
خیابان شهید
۲۶
۱۸

نظری

۲۷

کمیسیون نامگذاری معابر و اماکن عمومی

برگهٔ مشخصات

۱- نوع معبر : میدان ☑ بزرگراه ☐ بلوار ☐ خیابان ☐ کوچه ☐ بن بست ☐ پل ☐ غیره با ذکر نام .....

۲- ابعاد : طول : **۳/۵ متر** عرض : **۷/۵ متر** قطر میدان : مساحت (بوستان ، فضاهای فرهنگی ، ورزشی و ...) :

۳- تاریخچه نام معبر:

۴- نشانی دقیق معبر : **نازی آباد خیابان شهید میر فتاح فاطمی کوچه شهید فراهانی میدان چمن** ۵- نشانی دقیق محل سکونت خانواده شهید: **نازی آباد میدان چمن کوچه شهید خداقلی پور پلاک ۱۱**

۶ - آیا خانواده شهید دیگری در معبر مورد نظر ساکن می باشد؟

۷- نام معابر اطراف: شمال : **کوچه شهید حسن فراهانی** جنوب : **کوچه شهید حسن فراهانی** شرق : **کوچه های شهیدان خداقلی پور و فضلی** غرب : **کوچه های شهیدان ملک آور زمان و فیروزنیا**

۸- اسامی قبلی معبر به ترتیب قدمت: ۱- ۲- ۳-

۹- تعداد خانوار ساکن در معبر : **۶۵ خانوار**

۱۰- نام پیشنهادی در چه مناطقی از شهر تهران تکرار شده است ؟

۱۱- توضیحات ضروری:

۱۲- کادر زیر توسط خانواده محترم شهید تکمیل گردد.

اینجانب والدین / همسر / برادر / خواهر شهید ، به منظور احترام به حقوق سایر شهداء،متعهد می گردم که قبلاًهیچ معبر/ میدان/ بوستانی ، پل و مکانی در سطح شهر تهران به نام شهید مورد نظر نامگذاری نگردیده است. لذا در صورتی که خلاف این امر ثابت شود شهرداری تهران مجاز به تغییر نام معبر یا مکان مزبور می باشد.

نام و نام خانوادگی امضاء

تاریخ

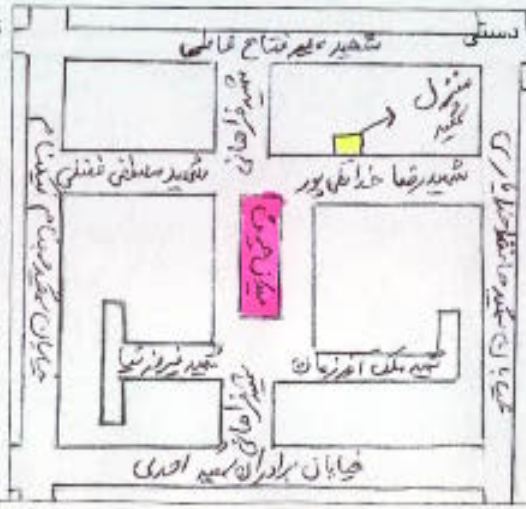

تکمیل کنندگان برگه:

۱- شهردار ناحیه مربوطه : **حامد خداوردی شهردار ناحیه ۲** امضاء :

۲- مسئول کمیسیون نامگذاری معابر منطقه : **روح اله میرزایی** امضاء

تأیید و گواهی مسئول ذیربط :

مدیر روابط عمومی منطقه : رضا خلیلی امضاء :

شهردار منطقه ۱۶ تهران : **سید محسن اسدی** مهر و امضاء:

کمیسیون نامگذاری معابر و اماکن عمومی

برگه مشخصات

۱- نوع معبر: میدان ☐ بزرگراه ☐ بلوار ☐ خیابان ☐ کوچه ☐ بن بست☐ پل ☐ غیره با ذکر نام :

۲- ابعاد : طول : **۸۰ متر** عرض : **۴ متر** قطر / شعاع : مساحت :

۳- تاریخچه نام معبر(توضیح) : **آقای نعمتی اولین فرد ساکن در کوچه مذکور بوده که در حال حاضر نیز در آنجا ساکن نمی باشد .**

۴- نشانی دقیق محل سکونت خانواده شهید : **خزانه بخارائی خیابان شهید خلیل بادلو کوچه شهید محمدعلی عرب سرخی پلاک ۵۰**

۵- نشانی دقیق معبر: **خزانه بخارائی خیابان شهید علی اکبر تقوی کوچه نعمتی** ۶- آیا خانواده شهید دیگری در معبر مورد نظر ساکن می باشد؟ **خیر**

۷- نام معابر اطراف : شمال : **کوچه شهید جواد هاشمی** جنوب: **کوچه مهربان** شرق : **خیابان شهید عباس عراقی** غرب : **خیابان شهید علی اکبر تقوی**

۸-اسامی قبلی معبر به ترتیب قدمت : ۱- ۲- ۳-

۹- تعداد خانوار ساکن در معبر : **۳۵ خانوار**

۱۰- توضیحات ضروری : **با توجه به درخواست پدر بزرگوار شهید ، نام شهید وجیه اله معصومی برای معبر مورد نظر پیشنهاد می شود .**

۱۱-کادر زیر توسط خانواده محترم شهید تکمیل گردد.

اینجانب پدر شهید : **وجیه اله معصومی**

متعهد می گردم که قبلاً هیچ معبر / میدان/بوستان ، پل ومکانی در سطح شهر تهران به نام شهید مورد نظر نامگذاری نگردیده است لذا در صورتی که خلاف این امر ثابت شود شهرداری تهران مجاز به تغیر نام معبر یا مکان مزبور می باشد.

نام ونام خانوادگی :

امضاء

تاریخ

نقشه دستی

شمال

تکمیل کنندگان برگه :

شهردار ناحیه مربوطه : **محمد جواد حاجی حسینی شهردار ناحیه ۲**

امضاء

مسئول کمیسیون نامگذاری معابرمنطقه: **روح اله میرزایی**

امضاء

تایید و گواهی مسئول ذیربط:

مدیر روابط عمومی منطقه : **سید محمد حسین فتحی**

امضاء

شهردار منطقه ۱۶ تهران : **سید محسن اسدی**

مهر و امضاء

عابدی
کوچه شهید جواد هاشمی
منزل شهید
عرب سرخ
یوسفی طبایی
نعمتی
تختیان
مهربان
خیابان شهید عباس عراقی
حامدی اصل
بهاری
خیابان شهید علی اکبر تهوری
حیدری
مقصودی
خیابان شهید خلیل بارلو
حسینی
طالبی
قنبری
فلکه
فراهانی
محقق

معصومی

۲۵۰

کمیسیون نامگذاری معابر و اماکن عمومی

برگه مشخصات

۱- نوع معبر: میدان □ بزرگراه □ بلوار □ خیابان □ کوچه □ بن بست□ پل □ غیره با ذکر نام :

۲- ابعاد : طول : **۸۰ متر** عرض : **۴ متر** قطر / شعاع : مساحت :

۳- تاریخچه نام معبر(توضیح) : **آقای نعمتی اولین فرد ساکن در کوچه مذکور بوده که در حال حاضر نیز در آنجا ساکن نمی باشد .**

۴- نشانی دقیق محل سکونت خانواده شهید : **خزانه بخارائی خیابان شهید خلیل بادلو کوچه شهید محمدعلی عرب سرخی پلاک ۵۰**

۵- نشانی دقیق معبر: **خزانه بخارائی خیابان شهید علی اکبر تقوی کوچه نعمتی**

۶- آیا خانواده شهید دیگری در معبر مورد نظر ساکن می باشد؟ **خیر**

۷- نام معابر اطراف : شمال : **کوچه شهید جواد هاشمی** جنوب: **کوچه مهربان** شرق : **خیابان شهید عباس عراقی** غرب : **خیابان شهید علی اکبر تقوی**

۸-اسامی قبلی معبر به ترتیب قدمت : ۱- ۲- ۳-

۹- تعداد خانوار ساکن در معبر : **۳۵ خانوار**

۱۰- توضیحات ضروری : **با توجه به درخواست پدر بزرگوار شهید ، نام شهید وجیه اله معصومی برای معبر مورد نظر پیشنهاد می شود .**

۱۱-کادر زیر توسط خانواده محترم شهید تکمیل گردد.

اینجانب پدر شهید : **وجیه اله معصومی**

متعهد می گردم که قبلاً هیچ معبر / میدان/بوستان ، پل ومکانی در سطح شهر تهران به نام شهید مورد نظر نامگذاری نگردیده است لذا در صورتی که خلاف این امر ثابت شود شهرداری تهران مجاز به تغیر نام معبر یا مکان مزبور می باشد.

نام ونام خانوادگی :

امضاء

تاریخ

نقشه دستی

شمال

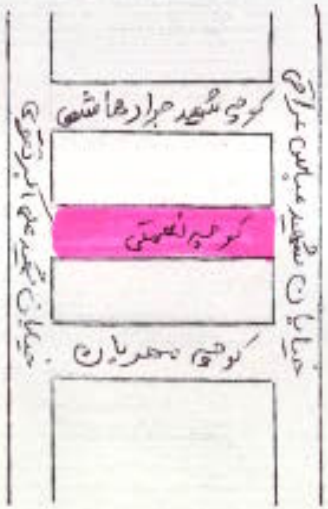

تکمیل کنندگان برگه :

شهردار ناحیه مربوطه : **محمد جواد حاجی حسینی شهردار ناحیه ۳**

امضاء

مسئول کمیسیون نامگذاری معابر منطقه: **روح اله میرزایی**

امضاء

تایید و گواهی مسئول ذیربط:

مدیر روابط عمومی منطقه : **سید محمد حسین فتحی**

امضاء

شهردار منطقه ۱۶ تهران : **سید محسن اسدی**

امضاء

خدارحم شرقی
موحدی
۴۷
میدان ۱۶
امیرشاهی
۷
۱۲
۱۳
۱۴
۳
مرغوبکار
میدان
شقایق
میدان ۱۴
شهید برادران رحیمی
شهید برادران رحیمی
شبیلی
میدان ، یاوری نژاد
۲

غفاری

۲۴

کمیسیون نامگذاری معابر و اماکن عمومی
برگه مشخصات

۱- نوع معبر: میدان ☐ بزرگراه ☐ بلوار ☐ خیابان ☐ کوچه ☐ بن بست☐ پل ☐ غیره با ذکر نام :

۲- ابعاد : طول : **۱۵۰ متر** عرض : **۳ متر** قطر / شعاع : مساحت :

۳- تاریخچه نام معبر (توضیح) :

۴- نشانی دقیق محل سکونت خانواده شهید : **نازی آباد خیابان برادران شهید رحیمی پلاک ۸۶**

۵- نشانی دقیق معبر: **نازی آباد خیابان شهید سید کمال حسینی حد فاصل تا کوچه شهید محمدعلی مرغوبکار** ۶- آیا خانواده شهید دیگری در معبر مورد نظر ساکن می باشد؟

۷- نام معابر اطراف : شمال : **کوچه شهید ان پالیزوانی** جنوب: **خیابان شهید برادران رحیمی** شرق : **خیابان شهید سید کمال حسینی** غرب : **کوچه شهید شاهپور قنبری**

۸- اسامی قبلی معبر به ترتیب قدمت : ۱- ۲- ۳-

۹- تعداد خانوار ساکن در معبر : **۸۰ خانوار**

۱۰- توضیحات ضروری : **با توجه به درخواست پدر بزرگوار شهید ، نام شهید محمدرضا غفاری با حفظ شماره برای این معبر پیشنهاد می گردد.**

۱۱-کادر زیر توسط خانواده محترم شهید تکمیل گردد.

تکمیل کنندگان برگه :

اینجانب پدر شهید : **محمدرضا غفاری**

متعهد می گردم که قبلاً هیچ معبر / میدان/بوستان ، پل ومکانی در سطح شهر تهران به نام شهید مورد نظر نامگذاری نگردیده است لذا در صورتی که خلاف این امر ثابت شود شهرداری تهران مجاز به تغییر نام معبر یا مکان مزبور می باشد.

نام ونام خانوادگی :

امضاء

تاریخ

نقشه دستی

شمال

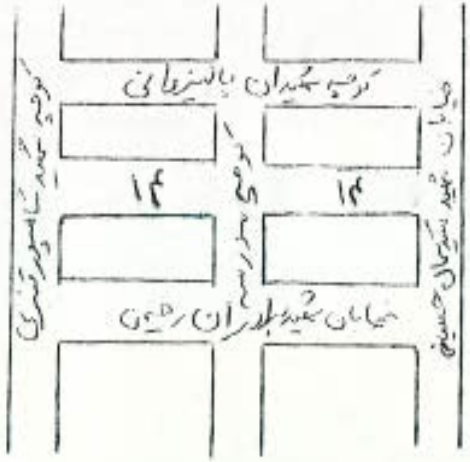

شهردار ناحیه مربوطه: **رضا هداوند شهردار ناحیه ۲**

امضاء

مسئول کمیسیون نامگذاری معابرمنطقه: **روح اله میرزایی**

امضاء

تایید و گواهی مسئول ذیربط:

مدیر روابط عمومی منطقه : **سیدمحمدحسین فتحی**

امضاء

شهردار منطقه ۱۶ تهران : **سید محسن اسدی**

مهر و امضاء

خیابان شهید برادران اکبری
خیابان شهید باجانی (نبش بلوار شهید رجائی)
منزل شهید

۲۳

محرمی

کمیسیون نامگذاری معابر و اماکن عمومی

برگه مشخصات

۱- نوع معبر: میدان □ بزرگراه □ بلوار □ خیابان □ کوچه □ بن بست□ پل □ غیره با ذکر نام :

۲- ابعاد : طول : **۱۱۰ متر** عرض : **۴ متر** قطر / شعاع : مساحت :

۳- تاریخچه نام معبر(توضیح) :

۴- نشانی دقیق محل سکونت خانواده شهید : **جوادیه خیابان برادران شهید اکبر کوچه شهید آیت اله طالقانی پلاک ۳۱**

۵- نشانی دقیق معبر: **جوادیه خیابان برادران شهید اکبری حد فاصل تا خیابان شهید غلامحسین یارجانی** ۶- آیا خانواده شهید دیگری در معبر مورد نظر ساکن می باشد؟

۷- نام معابر اطراف : شمال : **کوچه شهید ابراهیم زاده** جنوب: **کوچه شهید علی نوری** شرق : **خیابان برادران شهیدان اکبری** غرب : **خیابان شهید غلامحسین یارجانی**

۸-اسامی قبلی معبر به ترتیب قدمت : ۱- ۲- ۳-

۹- تعداد خانوار ساکن در معبر : **۴۰ خانوار**

۱۰- توضیحات ضروری : **با توجه به درخواست پسر بزرگوار شهید ، نام شهید بهمن محرمی برای این معبر پیشنهاد می گردد.**

۱۱-کادر زیر توسط خانواده محترم شهید تکمیل گردد.

تکمیل کنندگان برگه :

اینجانب پسر شهید : **بهمن محرمی**

متعهد می گردم که قبلاً هیچ معبر / میدان/بوستان ، پل ومکانی در سطح شهر تهران به نام شهید مورد نظر نامگذاری نگردیده است لذا در صورتی که خلاف این امر ثابت شود شهرداری تهران مجاز به تغییر نام معبر یا مکان مزبور می باشد.

نام ونام خانوادگی :

امضاء

تاریخ

نقشه دستی

شمال

شهردار ناحیه مربوطه: **محمد طالبی شهردار ناحیه ۱**

امضاء

مسئول کمیسیون نامگذاری معابرمنطقه: **روح اله میرزایی**

امضاء

تایید و گواهی مسئول ذیربط:

مدیر روابط عمومی منطقه : **سید محمدحسین فتحی**

امضاء

شهردار منطقه ۱۶ تهران : **سید محسن اسدی**

مهر و امضاء


دستواره
کاظمی

Mar. 18 2001 09:33AM P1
FAX NO. :
FROM :A

کمیسیون نامگذاری معابر و اماکن عمومی
برگه مشخصات

۱- نوع معبر: میدان ☐ بزرگراه ☐ بلوار ☐ خیابان ☐ کوچه ☐ بن بست☐ پل ☐ غیره با ذکر نام :

۲- ابعاد : طول : عرض : قطر / شعاع : مساحت : **۱۰۹۰۸ متر مربع**

۳- تاریخچه نام معبر(توضیح) :

۴- نشانی دقیق محل سکونت خانواده شهید :

۵- نشانی دقیق معبر: **علی آباد جنوبی انتهای خیابان شهید خسرو احمدی بوستان بازیافت** ۶- آیا خانواده شهید دیگری در معبر مورد نظر ساکن می باشد؟

۷- نام معابر اطراف : شمال : **زمین های بایر** جنوب: **ندارد** شرق : **ندارد** غرب : **خیابان شهید خسرو احمدی**

۸-اسامی قبلی معبر به ترتیب قدمت : ۱- **بازیافت** ۲- ۳-

۹- تعداد خانوار ساکن در معبر :

۱۰- توضیحات ضروری : **با توجه به درخواست شورایاری محله علی آباد جنوبی و احداث خانه کشتی در این بوستان نام امید پیشنهاد می گردد.**

۱۱-کادر زیر توسط خانواده محترم شهید تکمیل گردد.

تکمیل کنندگان برگه :

اینجانب :

متعهد می گردم که قبلاً هیچ معبر / میدان/بوستان ، پل ومکانی در سطح شهر تهران به نام شهید مورد نظر نامگذاری نگردیده است لذا در صورتی که خلاف این امر ثابت شود شهرداری تهران مجاز به تغییر نام معبر یا مکان مزبور می باشد.

نام ونام خانوادگی :

امضاء

تاریخ

نقشه دستی

شمال

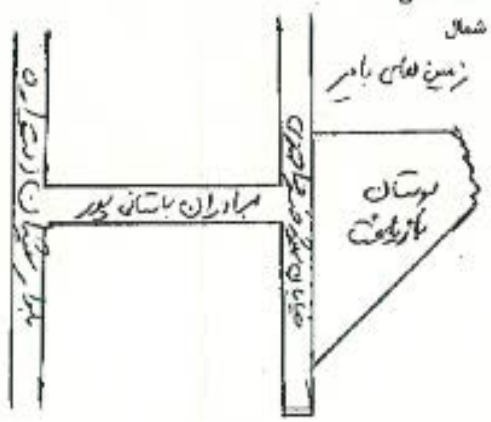

شهردار ناحیه مربوطه: **رضا هداوند شهردار ناحیه ۵**

امضاء

مسئول کمیسیون نامگذاری معابر منطقه: **روح اله میرزایی**

امضاء

تایید و گواهی مسئول ذیربط:

مدیر روابط عمومی منطقه : **رضا خلیلی**

امضاء

شهردار منطقه ۱۶ تهران : **سید محسن اسدی**

مهر و امضاء

(3) [illegible]

برگه مشخصات

۱- نوع معبر : میدان بزرگراه بلوار مـ ـ ـن کوچه بن بست پل غیره ب ـ نام : بوستان کودک

۲- ابعاد : طول عرض : قطر میدان : مساحت (بوستان ، فضاهای فرهنگی ، ورزشی و ...) : ۶۷۷۶ مترمربع

۳- تاریخچه نام معبر(توضیح کامل و قابل قبول) این بوستان در سال ۱۳۷۱ تاسیس شده است

۴- نشانی دقیق معبر :خیابان خاوران ابتدای بلوار نبرد بوستان کودک

۵- نشانی دقیق محل سکونت خانواده شهید:

۶ - آیا خانواده شهید دیگری در معبر مورد نظر ساکن می باشد؟

۷- نام معابر اطراف: شمال کوچه شهید فاضل جنوب کوچه دوم شرق خیابان مسلم غرب بلوار نبرد

۸- اسامی قبلی معبر به ترتیب قدمت: ۱- ۲- ۳-

۹- تعداد خانوار ساکن در معبر :

۱۰- نام پیشنهادی در چه مناطقی از شهر تهران تکرار شده است ؟ (پاسخ کتبی استعلام از سایر مناطق ضمیمه فرم باشد)

۱۱- توضیحات ضروری:

۱۲- کادر زیر توسط خانواده محترم شهید تکمیل گردد.

اینجانب والدین / همسر / برادر / خواهر شهید ، به منظور احترام به حقوق سایر شهداء متعهد می گردم که قبلاً هیچ معبر/ میدان/ بوستانی ، پل و مکانی در سطح شهر تهران به نام شهید مورد نظر نامگذاری نگردیده است. لذا در صورتی که خلاف این امر ثابت شود شهرداری تهران مجاز به تغییر نام مکان مزبور می باشد

نام و نام خانوادگی امضاء

تاریخ

نقشه بستی

شمال

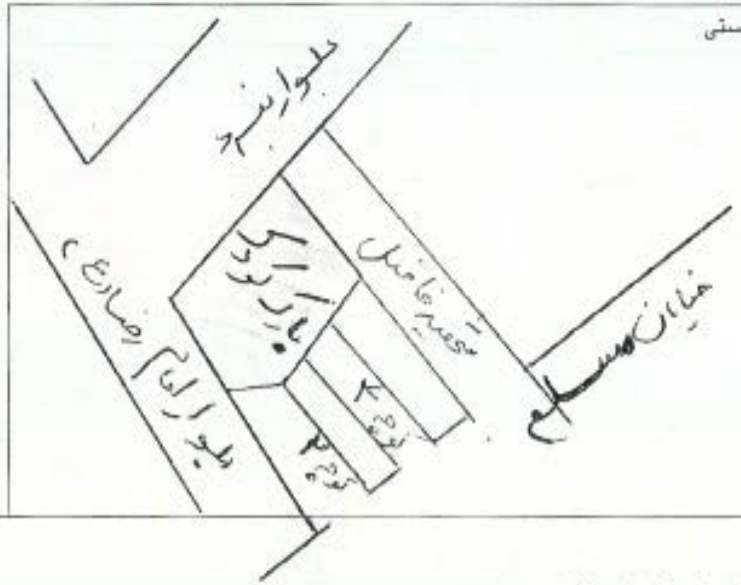

تکمیل کنندگان برگه:

تأیید و گواهی مسئول ذیربط :

شهردار منطقه تهران

نکته : معبر پیشنهادی و محل سکونت خانواده شهید بروی نقشه و کروکی مشخص گردد.

مربوط به پارک کودک واقع در خیابان نبرد منطقه ۱۵

۲۰

کمیسیون نامگذاری معابر و اماکن عمومی

برگهٔ مشخصات

۱- نوع معبر : میدان بزرگراه بلوار خیابان کوچه بن بست پل غیره با ذکر نام : بوستان کودک

۲- ابعاد : طول عرض : قطر میدان : مساحت (بوستان ، فضاهای فرهنگی ، ورزشی و ...) : ۶۷۷۶ مترمربع

۳- تاریخچه نام معبر(توضیح کامل و قابل قبول) این بوستان در سال ۱۳۷۱ تاسیس شده است

۴- نشانی دقیق معبر :خیابان خاوران ابتدای بلوار نبرد بوستان کودک ۵- نشانی دقیق محل سکونت خانواده شهید:

۶- خانواده شهید دیگری در معبر مورد نظر ساکن می باشد؟

۷- معابر اطراف: شمال کوچه شهید فاضل جنوب کوچه دوم شرق خیابان مسلم غرب بلوار نبرد

۸- اسامی قبلی معبر به ترتیب قدمت: ۱- ۲- ۳-

۹- تعداد خانوار ساکن در معبر :

۱۰- نام پیشنهادی در چه مناطقی از شهر تهران تکرار شده است ؟ (پاسخ کتبی استعلام از سایر مناطق ضمیمه فرم باشد)

۱۱- توضیحات ضروری:

۱۲- کادر زیر توسط خانواده محترم شهید تکمیل گردد.

اینجانب والدین / همسر / برادر / خواهر شهید ، به منظور احترام به حقوق شهداء متعهد می گردم که قبلاً هیچ معبر / میدان / بوستانی ، پل و مکانی در سطح شهر تهران به نام شهید مورد نظر نامگذاری نگردیده است. لذا در صورتی که خلاف این امر ثابت شود شهرداری تهران مجاز به تغییر نام معبر یا مکان مزبور می باشد.

نام و نام خانوادگی امضاء

تاریخ

نقشه دستی

شمال

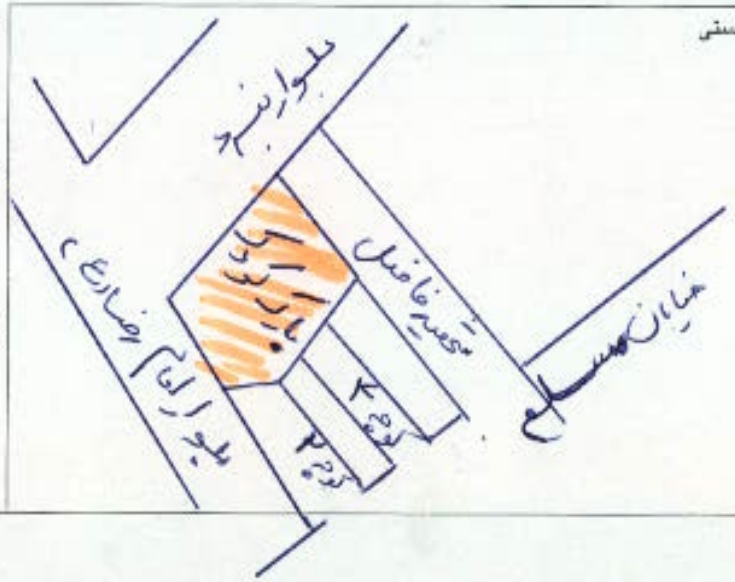

تکمیل کنندگان برگه:

(مهر و امضاء مسئول نامگذاری معابر منطقه)

تایید و گواهی مسئول ذیربط :

(مدیر کل روابط عمومی)

شهردار منطقه تهران

مهر و امضاء

نکته : معبر پیشنهادی و محل سکونت خانواده شهید بروی نقشه و کروکی مشخص گردد.

دیزج

۱۴

شهیدان میکاییل و کامل حقیقت تقی دیزج

۱۷

کمیسیون نامگذاری معابر و اماکن عمومی

برگه مشخصات

۱- نوع معبر: میدان ☐ بزرگراه ☐ بلوار ☐ خیابان ☐ کوچه ● بن بست ☐ پل ☐ غیره با ذکر نام :

۲- ابعاد : طول : ۱۲۰ متر عرض : ۸ متر قطر/شعاع : — مساحت : —

۳- تاریخچه نام معبر(توضیح) :

٤- نشانی دقیق محل سکونت خانواده شهید : بلوار ابوذر – پایین تر از پل ششم ضلع جنوبی پارک گلگشت کوچه یازدهم

٥- نشانی دقیق معبر: بلوار ابوذر – پایین تر از پل ششم ضلع جنوبی پارک گلگشت کوچه یازدهم

٦ - آیا خانواده شهید دیگری در معبر مورد نظر ساکن می باشد؟ خیر

۷- نام معابر اطراف : شمال : پارک گلگشت جنوب : کوچه نهم شرق : بلوار ابوذر غرب : خیابان شهیدان فاضل بجستانی

۸-اسامی قبلی معبر به ترتیب قدمت : ۱- ۲- ۳-

۹- تعداد خانوار ساکن در معبر :

۱۰- توضیحات ضروری :

۱۱-کادر زیر توسط خانواده محترم شهید تکمیل گردد.

اینجانب خانواده شهیدان : **میکائیل و کامل حقیقت تقی دیزج**

متعهد می گردم که قبلاً هیچ معبر / میدان/بوستان ، پل ومکانی در سطح شهر تهران به نام شهید مورد نظر نامگذاری نگردیده است لذا در صورتی که خلاف این امر ثابت شود شهرداری تهران مجاز به تغیر نام معبر یا مکان مزبور می باشد.

نام ونام خانوادگی :

امضاء

تاریخ

نقشه دستی

شمال

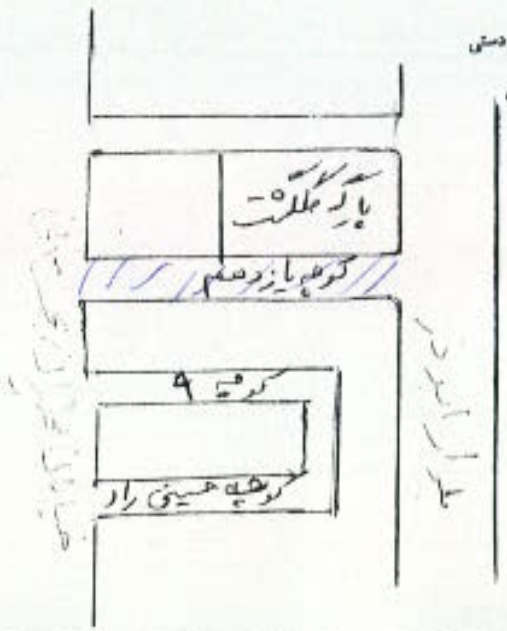

تکمیل کنندگان برگه :

شهردار ناحیه مربوطه:

امضاء

مسئول کمیسیون نامگذاری معابرمنطقه:

امضاء

تایید و گواهی مسئول ذیربط: فریده حجی نژاد

مدیر روابط عمومی منطقه : رحاب عزیزی

امضاء

شهردار منطقه ۱۵ تهران : علی اکبر انجمنی

مهر و امضاء

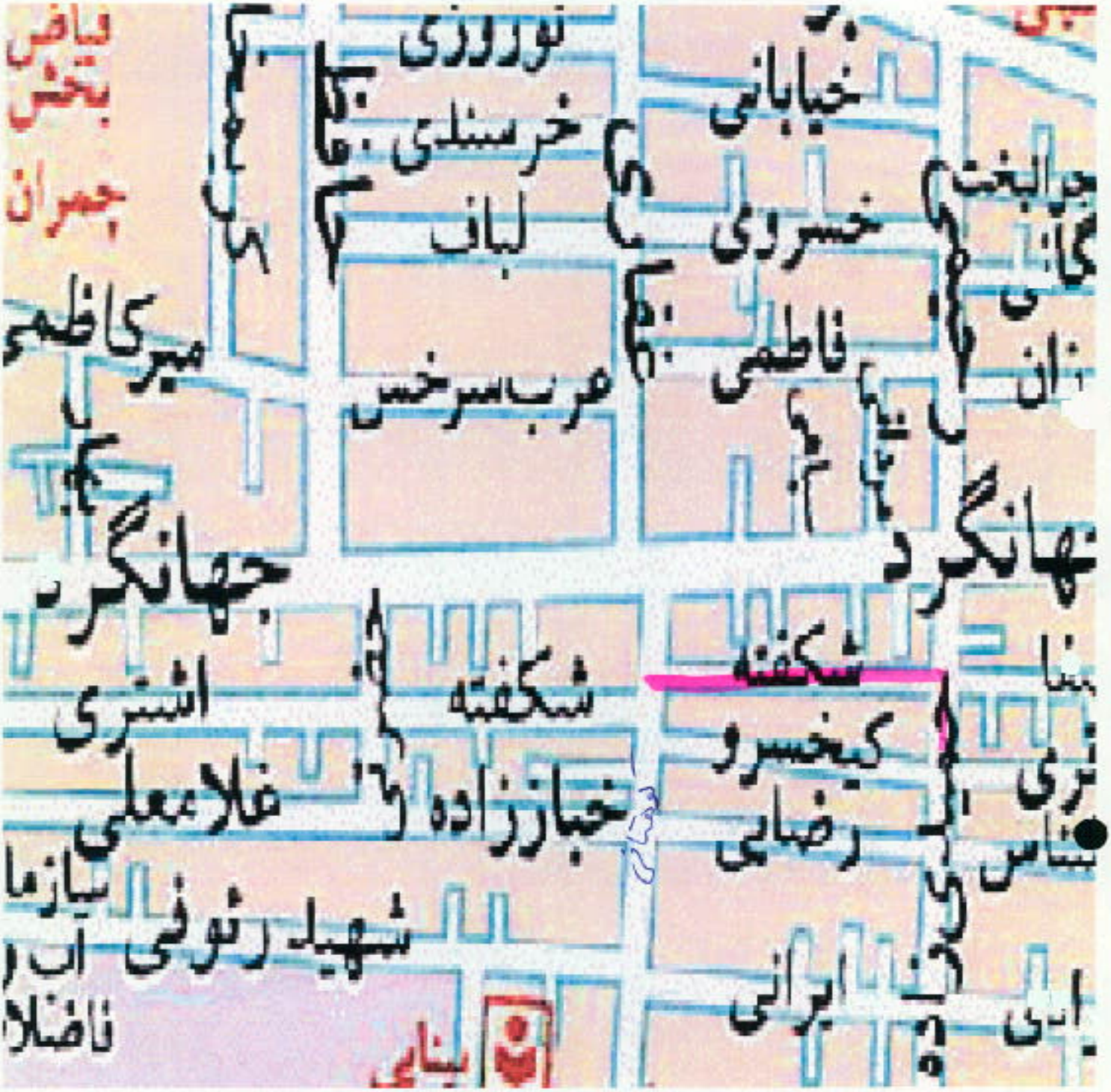

۱۴

شهید عبداله آب راهه

به آدرس : خیابان ۱۷ شهریور جنوبی – خیابان ۱۰ متری شهید جهانگرد – خیابان شهید کوهستانی کوچه شکفته

کمیسیون نامگذاری معابر و اماکن عمومی

برگه مشخصات

۱- نوع معبر: میدان ☐ بزرگراه ☐ بلوار ☐ خیابان ☐ کوچه ● بن بست ☐ پل ☐ غیره با ذکر نام:

۲- ابعاد: طول: ۱۲۰ متر عرض: ٦ متر قطر/شعاع: مساحت:

۳- تاریخچه نام معبر(توضیح): از ابتدا این کوچه به نام شکفته بوده است.

٤- نشانی دقیق محل سکونت خانواده شهید: خیابان ۱۷ شهریور جنوبی – ۱۰ متری شهید علی جهانگرد - خیابان شهید کوهستانی -کوچه شکفته پلاک ١٤

٥- نشانی دقیق معبر: خیابان ۱۷ شهریور جنوبی – ۱۰ متری شهید علی جهانگرد خیابان شهید کوهستانی کوچه شکفته ٦ - آیا خانواده شهید دیگری در معبر مورد نظر ساکن می باشد؟ خیر

۷- نام معابر اطراف: شمال: شهید علی جهانگرد جنوب: کوچه کیخسرو شرق: شهید حمیدی زاده غرب: شهید کوهستانی

۸- اسامی قبلی معبر به ترتیب قدمت: ۱- ۲- ۳-

۹- تعداد خانوار ساکن در معبر:

۱۰- توضیحات ضروری:

۱۱- کادر زیر توسط خانواده محترم شهید تکمیل گردد.

اینجانب **والدین** برادر/خواهرشهید: **عبداله آب راهه**

متعهد می گردم که قبلاً هیچ معبر / میدان/بوستان ، پل ومکانی در سطح شهر تهران به نام شهید مورد نظر نامگذاری نگردیده است لذا در صورتی که خلاف این امر ثابت شود شهرداری تهران مجاز به تغیر نام معبر یا مکان مزبور می باشد.

نام ونام خانوادگی: اکبر آب راهه

امضاء

تاریخ

نقشه دستی

شمال

مسئول کمیسیون نامگذاری معابرمنطقه:

فریده جهانی فر

تایید و گواهی مسئول ذیربط:

مدیر روابط عمومی منطقه: صدیقه محمدبیگی

امضاء

شهردار منطقه ۱۵ تهران: علی اکبر انجمنی

مهر و امضاء

هاشم آباد
بزرگراه امام رضا(ع)
بزرگراه بعثت
بزرگراه آزادگان
شهرک حمیدیه
وسعیدیه
دهقان
بروجردی
پارک آبی
آزدگان
شهرداری
منطقه ۱۵
راهور
منطقه ۱۵
شرکت توزیع
برق جنوب شرق
بوستان
نیلوفر
میدان
بسیج

کمیسیون نامگذاری اماکن عمومی

برگه مشخصات

۱- نوع معبر: میدان □ بزرگراه □ بلوار □ خیابان □ کوچه □ بن بست□ پل □ غیره با ذکر نام : **نامگذاری پایانه مسافربری**

۲- ابعاد : طول : ۸۳ متر عرض : ۳٦ متر قطر/ شعاع : مساحت : ۲۹۸۸ مترمربع

۳- **تاریخچه نام معبر(توضیح) :** هم اکنون پایانه تاکسیرانی واقع درضلع جنوب میدان بسیج درمراحل پایانی واتمام عملیات نصب سرپناه های خطوط می باشد و به منظور نصب تابلوی نام پایانه ،راهنمای مسافر و خطوط نیاز به نام میباشد .

٤- **نشانی دقیق محل سکونت خانواده شهید :** -------

٥- **نشانی دقیق معبر: پایانه** تاکسیرانی واقع درضلع جنوب میدان بسیج

٦ - آیا خانواده شهید دیگری در معبر مورد نظر ساکن می باشد؟ -----

۷- نام معابر اطراف : شمال : بزرگراه آزادگان جنوب : پارک آبی آزادگان شرق : بزرگراه آزادگان غرب : میدان بسیج

۸- اسامی قبلی معبر به ترتیب قدمت : ۱- ۲- ۳-

اینجانب والدین /برادر /خواهرشهید : ----

متعهد می گردم که قبلاً هیچ معبر / میدان/بوستان ، پل ومکانی در سطح شهر تهران به نام شهید مورد نظر نامگذاری نگردیده است لذا در صورتی که خلاف این امر ثابت شود شهرداری تهران مجاز به تغیر نام معبر یا مکان مزبور می باشد.

نام ونام خانوادگی : -------

امضاء

تاریخ

نقشه دستی

شمال

مسئول کمیسیون نامگذاری معابرمنطقه:

فریده جهانی فر

امضاء

تایید و گواهی مسئول ذیربط:

مدیر روابط عمومی منطقه : صدیقه محمدبیگی

امضاء

شهردار منطقه ۱۵ تهران : علی اکبر انجمنی

مهر و امضاء

۱۴

تاریخ:
شماره:
پیوست:

منطقه ۱۴

N
W E
S

بوستان مورد نظر

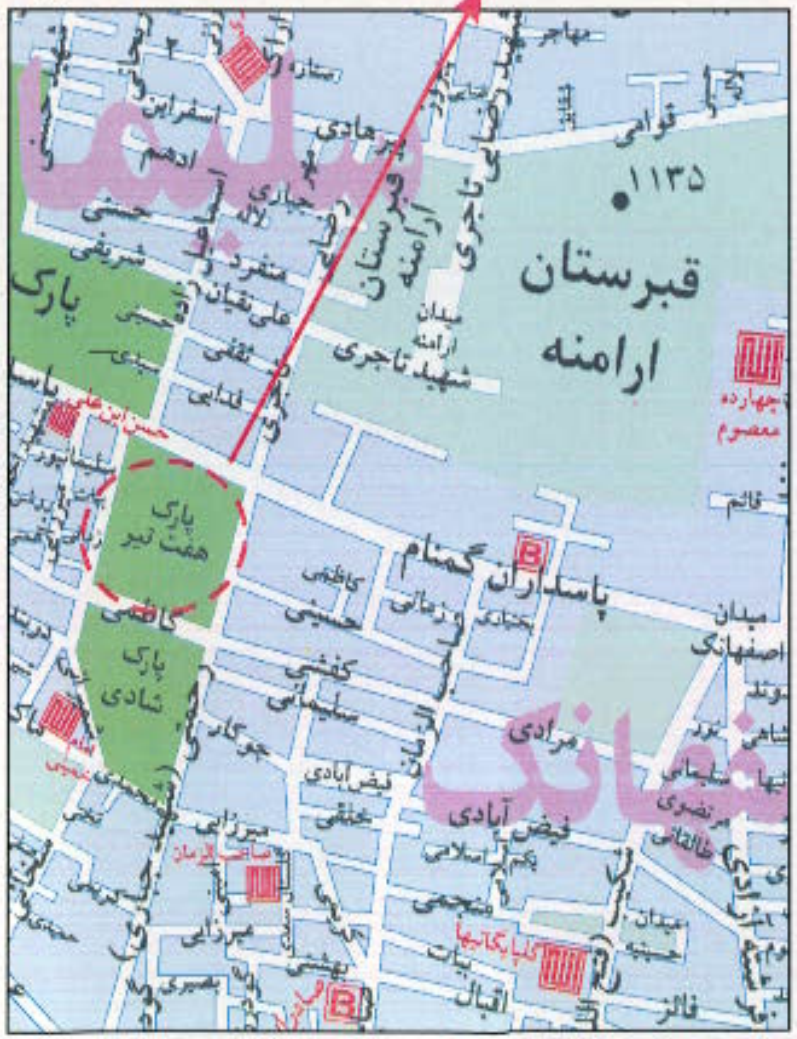

۱۴

کمیسیون نامگذاری معابر و اماکن عمومی

برگه مشخصات

۱– **نوع معبر :** بن بست ☐ بن باز ☐ غیره ▬ کوچه ☐

۲– **ابعاد معبر:** **طول:** **عرض :**

۳– **تاریخچه نام معبر(توضیح) :** این بوستان قبلا به نام هفتم تیر بوده است که طی درخواست خانواده معظم شهید گل پیرا (به دلیل که نام معبرشهدای ایشان در زمان ساخت بزرگراه امام علی (ع) از رفته است) جهت تغییر نام ارائه گردیده است.

۴– **در صورتی که معبر به نام یکی از مالکین می باشد آیا هم اکنون مالک در معبر فوق الذکر ساکن است یا خیر؟** خیر

۵– **نشانی دقیق معبر:** **خیابان پاسدار گمنام–بعد از میدان امام حسن(ع) خیابان صالحی -بوستان هفتم تیر**

۶– **نشانی دقیق محل سکونت خانواده شهید :** خیابان پاسدار گمنام-بعد از میدان امام حسن(ع) خیابان صالحی –منزل شهیدان گل پیرا

۷– **نام معابر اطراف : شمال:** پاسدار گمنام **جنوب :** کاظمی **شرق:** رحمتی **غرب:** بیات

۸– **اسامی قبلی معبر به ترتیب قدمت :**

۹– **تعداد خانوار ساکن در معبر :**

۱۰– **توضیحات ضروری :**

اینجانب طاهره قادری مادر شهیدان سعید و امیر گل پیرا متعهد می گردم که قبلاً هیچ معبر/میدان/بوستانی در سطح [redacted]ر تهران به نام شهید مورد نظر نامگذاری نگردیده است . لذا در صورتی که خلاف این امر ثابت شود شهرداری تهران مجاز به تغییر نام پلاک معبر جدید می باشد.

نام و نام خانوادگی: طاهره قادری امضاء

تاریخ

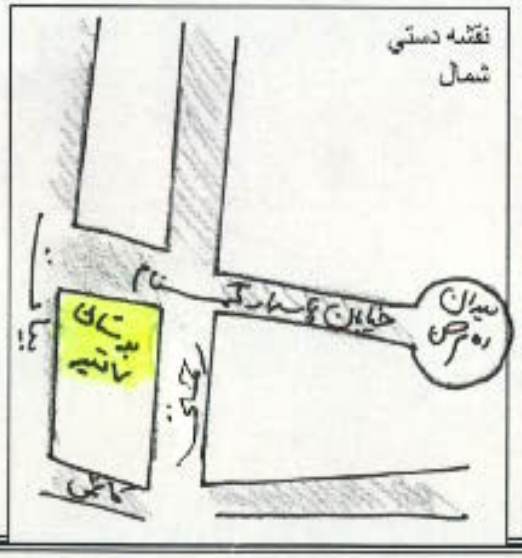

تکمیل کنندگان برگه: زهرا قندهاری

مدیر روابط عمومی منطقه: مهدی مومنی نورآبادی امضاء

شهردار منطقه: مهندس تورج فرهادی امضاء

مساوی - قسمت ندارد

۱۲

کمیسیون نامگذاری معابر و اماکن عمومی برگه مشخصات

۱- نوع معبر: بن بست ☐ بن باز ■ شریان ☐

۲- آیا معبر به نام معبر (موجود) ☐

۲- ابعاد معبر: طول ۸۰ عرض ۲۰

۳- در صورتی که معبر به نام یکی از مالک می باشد آیا مالک در معبر فوق الذکر ساکن است یا خیر؟

۴- مشخصات دقیق معبر: خ پیروزی - خ ۳ نیروی هوایی - خ ۴ نیروی هوایی - خ ۵ نیروی هوایی - خ ۶ نیروی هوایی - خ ۷ نیروی هوایی

۵- مشخصات دقیق محل سکونت خانواده شهید: خ پیروزی - خ پنجم نیروی هوایی - خ ۵ نیروی هوایی - خ ۷ نیروی هوایی

۶- اسامی قبلی معبر به ترتیب اهمیت: ۱- خ ششم نیروی هوایی ۰/۲۹ شرق ۲- ۰/۳۱ غرب ۳- خ دوم نیروی هوایی

۷- تعداد خانوار ساکن در معبر: ۱۶ خانوار

۸- کاربری: ۱- مسکونی ۲- تجاری ۳- مسجد

۹- آیا در زمین مربوط خانواده معظم شهید تکمیل گردد.

تکمیل کنندگان برگه:

۱- [illegible] امضاء

۲- امضاء

تایید و گواهی مسئول مربوط

هادی ذاکری

سمت

امضاء

شهردار منطقه

معاون و اعضاء

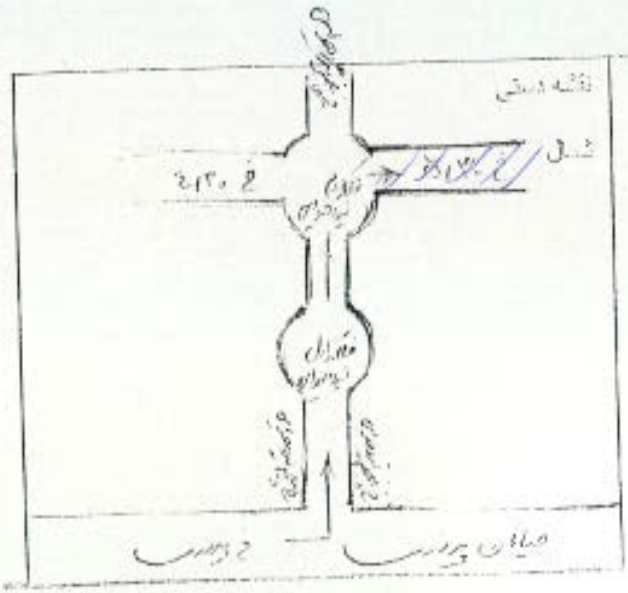

[illegible] و الذین [illegible] شهید [illegible]

تایید میگردد که قبلا هیچ معبر [illegible] در سطح شهر تهران به نام شهید مورد نظر نامگذاری نگردیده است لذا در صورتی که خلاف این امر ثابت شود شهرداری تهران مجاز به تغییر نام یک معبر جدید می باشد.

نام و نام خانوادگی

امضاء

۹۲/۱۰/۲۱

[illegible] مورد نظر در قالب ۸۲ پوست ارسال گردد.

۱

۱۳۳۰۸۰

چهارراه گلی
دماوند
هوری
باقرکرد
ملکی
ماهرالنقش
ابریشم کار
اکبری
عقدایی
معمودی
رجبی
پیربداغی
۸ متری اول
۸ متری دوم
۸ متری سوم
حاج ابول لو
آقازاده
قلی پور
آذرنجات
میرسلطانی
طایی
میرقوامی
ششم
خداپرست
جاریانی
زارعی
روغنی
جهومی
بحرپرست
۸ متری چهارم
بیطرفان
۸ متری دوم
۸ متری سوم
۲۰ متری
هاشمی
محمدی
زاهدگیلانی
حضرتی
پورشاد
گلدگ
شریفی
داودیان
عباسی
احمدی
طهرانی
مهدی
صفایی نژاد
پیکلری
مسجد فاطمیه
فتحیان
تاری
یگانه
نقدی

یادداشت

11

۱۱

فانی

کمیسیون نامگذاری معابر و اماکن عمومی برگه مشخصات

۱-نوع معبر: بن بست ☐ بن باز ☑ غیره ☐ ۲-ابعاد معبر: طول ۱۵ عرض ۶

۳-تاریخچه نام معبر (توضیح)

۴-در صورتی که معبر به نام یکی از مالکین می باشد آیا مالک در معبر فوق الذکر ساکن است یا خیر؟

۵-نشانی دقیق معبر: خ دماوند - اشتگ - خ ۱۵ متری اول خ میلاد نمال

۶-نشانی دقیق محل سکونت خانواده شهید: خ دماوند - اشتگ - فردوسی - خ ۱۵ متری اول خ بعثت نمال

۷-نام معابر اطراف: شمال خ دماوند جنوب شرق ۱۵ متری اول غرب خ بعثت

۸-اسامی قبلی معبر به ترتیب قدمت ۱- ۲- ۳-

۹-تعداد خانوار ساکن در معبر: ۲۰

۱۰-توضیحات ضروری:

۱۱-کادر زیر توسط خانواده محترم شهید تکمیل گردد.

تکمیل کنندگان برگه:

۱- امضاء

۲- امضاء

تایید و گواهی مسئول ذیربط

سمت امضاء

شهردار منطقه مهر و امضاء

جانب والدین/همسر/برادر/خواهر شهید ...

تعهد میگردم که قبلا هیچ معبر/میدان/بوستانی در سطح شهر تهران به نام شهید مورد نظر نامگذاری نگردیده است تا در صورتی که خلاف این امر ثابت شود شهرداری تهران مجاز به تغییر نام پلاک معبر جدید می باشد.

نقشه دستی

شمال

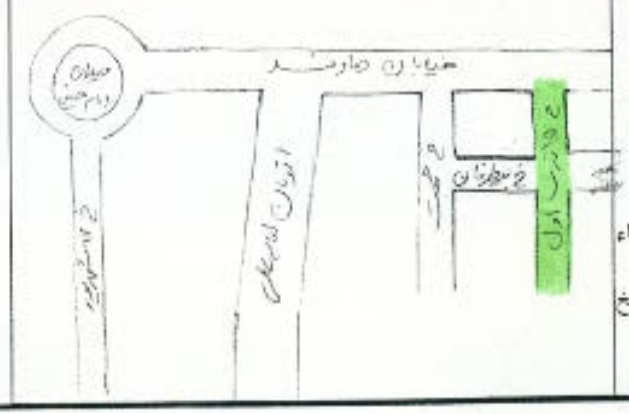

نام و نام خانوادگی

امضاء

تاریخ ۹۱/۹/۵

به معبر مورد نظر در قطع ۸۴ به پیوست ارسال گردد.

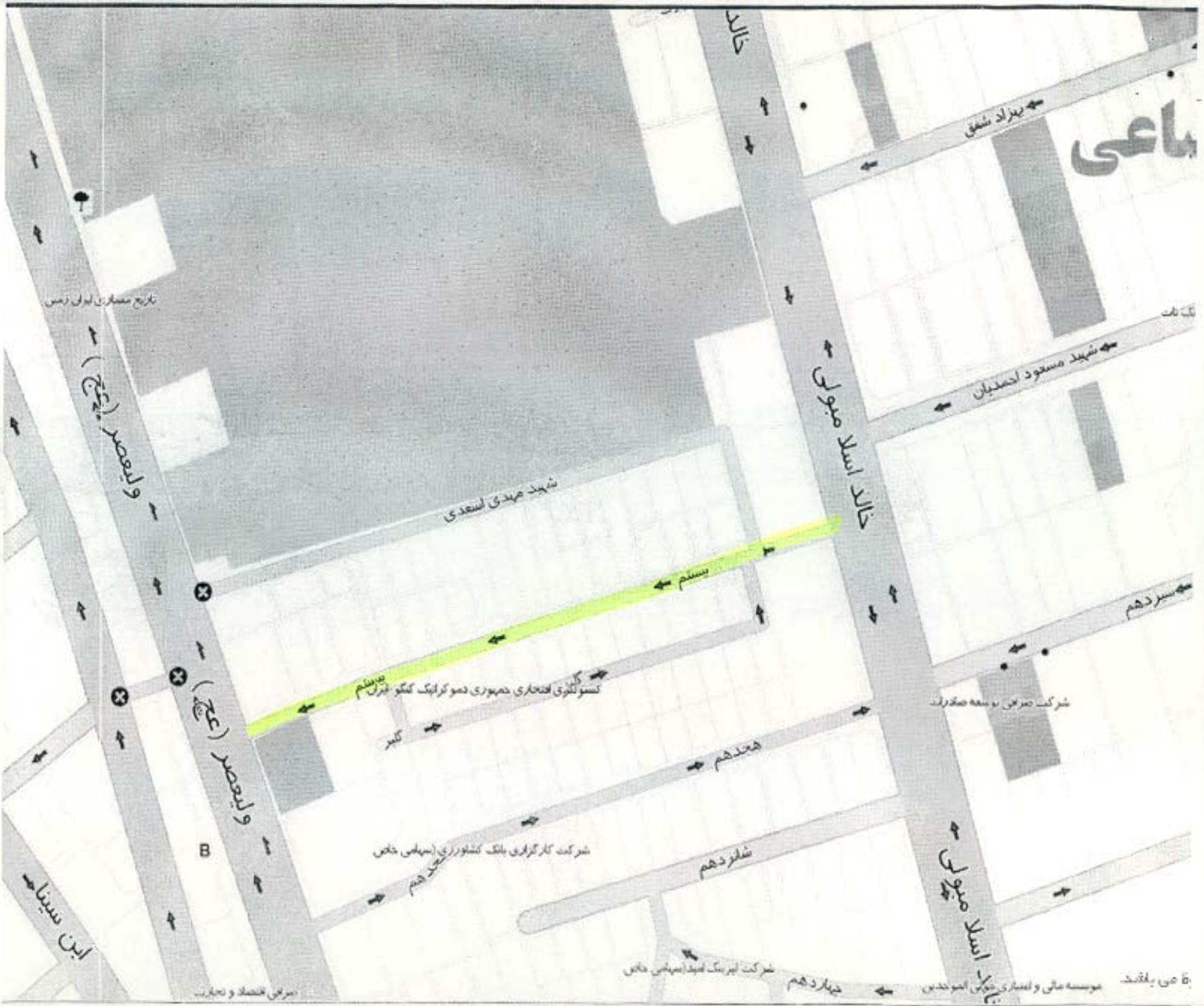
خالد اسلامبولی
ولیعصر (عج)
ولیعصر (عج)
شهید مهدی اسعدی
بیستم
نوزدهم
هجدهم
هفدهم
شانزدهم
سیزدهم
دوازدهم
یازدهم
شهید مسعود احمدیان
بهزاد شفق
شرکت کارگزاری بانک کشاورزی (سهامی خاص)
شرکت لیزینگ امید (سهامی خاص)
شرکت صرافی توسعه صادرات
موسسه مالی و اعتباری
تاریخ معماری ایران زمین
ابن سینا
B

۱۰

رفع

کمیسیون نامگذاری معابر و اماکن عمومی

برگهٔ مشخصات

۱- نوع معبر : میدان ☐ بزرگراه ☐ بلوار ☐ خیابان ☒ کوچه ☑ بن بست ☐ پل ☐ غیره با ذکر نام .....

۲- ابعاد : طول ۲۴۹.۵ m عرض ۶.۹ m قطر/شعاع : مساحت :

۳- تاریخچه نام معبر (توضیح): کوچه بیستم بین خالد اسلامبولی و ولیعصر

۴- نشانی دقیق معبر : خیابان ولیعصر، جنب پارک ساعی، کوچه شهید محمدی امیری، پ ۴۸ - واحد

۵- نشانی دقیق محل سکونت خانواده شهید:

۶ - آیا خانواده شهید دیگری در معبر مورد نظر ساکن می باشد؟

۷- نام معابر اطراف: شمال شهید محمدی امیری جنوب گلبر کوچه ۱۸ شرق خالد اسلامبولی غرب ولیعصر (ع)

-۳ -۲

۸- اسامی قبلی معبر به ترتیب قدمت: ۱-

۹- تعداد خانوار ساکن در معبر :

۱۰- توضیحات ضروری:

۱۱- کادر زیر توسط خانواده محترم شهید تکمیل گردد.

ایثارگر / والدین / همسر / برادر / خواهر شهید

متعهد می گردم که قبل از هیچ معبر / میدان / بوستان ، پل و مکانی در سطح شهر تهران به نام شهید مورد نظر نامگذاری نگردیده است. لذا در صورتی که خلاف این امر ثابت شود شهرداری تهران مجاز به تغییر نام معبر یا مکان مزبور می باشد.

نام و نام خانوادگی ملیحه حسینی امضاء

تاریخ ۹۳/۳/۵

نقشه دستی

شمال

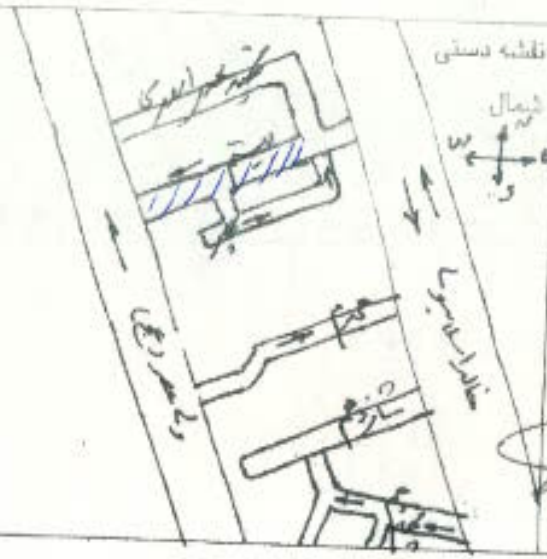

تکمیل کنندگان برگه:

۱- ابوالفضل وکوی (مدیر ناظر منطقه ۶) امضاء

۲- امضاء

تأیید و گواهی مسئول ذیربط :

سمت محسن پناهی (مدیر روابط عمومی منطقه ۶) امضاء

شهردار منطقه تهران

مهر و امضاء

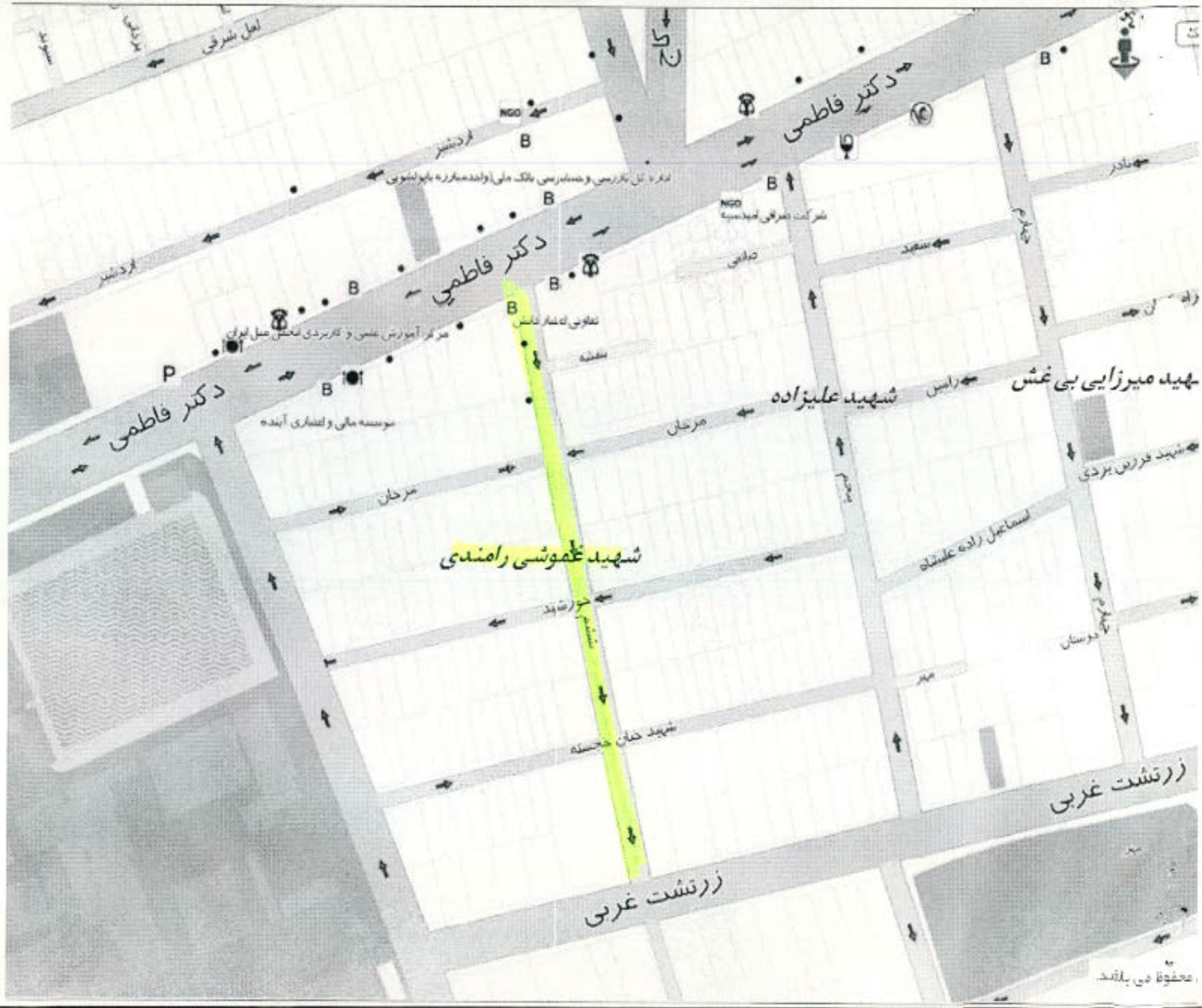
دکتر فاطمی
دکتر فاطمی
دکتر فاطمی
شهید میرزایی بی غش
شهید علیزاده
شهید غلوشی رامندی
زرتشت غربی
زرتشت غربی
اردشیر
اردشیر
نادر
شهید
مرجان
مرجان
شهید فرزین پردی
اسماعیل زاده علیشاه
دوستان
مهر
شهید جمال حجسته
موسسه مالی و اعتباری آینده
مرکز آموزش علمی و کاربردی تحصیل عمل ایران
تعاونی اعتبار دانش
شرکت تعاونی امید سپیده
NGO
B
P
محفوظ می باشد

راضدی

9

کمیسیون نامگذاری معابر و اماکن عمومی

برگهٔ مشخصات

نوع معبر : میدان ☐ بزرگراه ☐ بلوار ☐ خیابان ☑ کوچه ☐ بن بست ☐ پل ☐ غیره با ذکر نام .....

ابعاد : طول ۲۴۹.۵ متر عرض ۱۱.۰۵ متر قطر / شعاع : مساحت :

تاریخچه نام معبر (توضیح) خ ششم / طی تحقیقات به عمل آمده نام این معبر هیچگونه زمینه تاریخی ندارد.

نشانی دقیق معبر : خیابان ششم بین نامجو و نهضت غربی

۵- نشانی دقیق محل سکونت خانواده شهید: خ ناصر خ شهید عبدالصمد داعی، بین نهضت غربی، بلوار دریا آ

۶- آیا خانواده شهید دیگری در معبر مورد نظر ساکن می باشد؟ بله ۷۹ ، واحد ۲۲

معابر اطراف: شمال نامجو جنوب نهضت غربی شرق پنجم غرب شهید داعی

اسامی قبلی معبر به ترتیب قدمت: ۱- ۲- ۳-

تعداد خانوار ساکن در معبر :

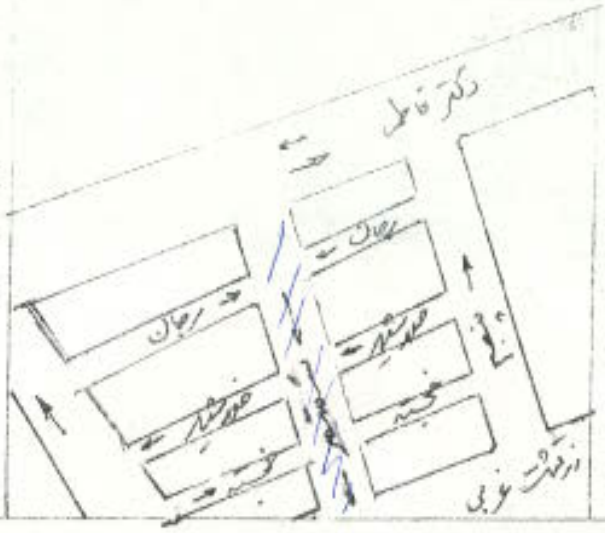

ابوالفضل ترک

تأیید و گواهی مسئول ارتباط : محمدحسین پناهی، مدیر روابط عمومی منطقه

سمت شهردار منطقه تهران

عظیم بابائی

امضاء

مهر و امضاء

خاری نگردیده است لذا در صورتی که خلاف این امر شود شهرداری تهران مجاز به تغییر نام معبر یا ن مزبور می باشد.

نام خانوادگی بتول محمدی راضدی امضاء

تاریخ

کمیسیون نامگذاری معابر و اماکن عمومی

برگهٔ مشخصات

نوع معبر: میدان ☐ بزرگراه ☐ بلوار ☐ خیابان ☑ کوچه ☐ بن بست ☐ پل ☐ غیره با ذکر نام .....

ابعاد: طول ۲۴۶.۵ m عرض ۱۴.۶ m قطر/شعاع: مساحت:

تاریخچه نام معبر (توضیح): خ پنجم بر طبق تحقیقات به عمل آمده نام این معبر چگونه زمینه تاریخی ندارد.

نشانی دقیق معبر: خیابان پنجم بین زرتشت غربی و ناصر

۵- نشانی دقیق محل سکونت خانواده شهید: خیابان ناصر، خ ششم، کوچه [illegible]، پ ۲۴، واحد ۵ شرقی

۶- آیا خانواده شهید دیگری در معبر مورد نظر ساکن می باشد؟

نام معابر اطراف: شمال ناصر جنوب زرتشت غربی شرق چهارم غرب ششم

اسامی قبلی معبر به ترتیب قدمت: ۱- ۲- ۳-

ابوالفضل رکوب

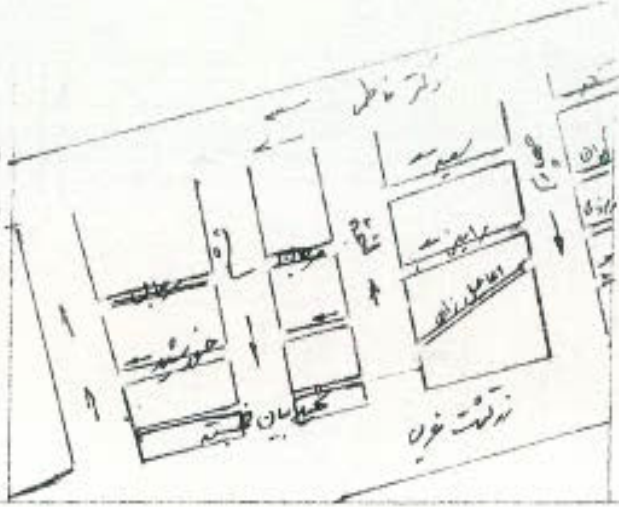

ثابت و تواهی مسئول ذیربط

سمت: محمدحسین پاسخ، مدیر روابط عمومی منطقه

امضاء

شهردار منطقه تهران

مهر و امضاء

و نام خانوادگی خانم پورقردی

امضاء

تاریخ

نوری

۷

کمیسیون نامگذاری معابر و اماکن عمومی

برگه مشخصات

۱- نوع معبر: ☐ بن بست ☐ بن باز ☒ غیره ☐ ۲-ابعاد معبر: طول ۲۹۰ متر عرض ۱۰ متر

۳- تاریخچه نام معبر (توضیح):

۴- در صورتی که معبر به نام یکی از مالکین می باشد آیا هم اکنون مالک در معبر فوق الذکر ساکن است یا خیر؟

۵- نشانی دقیق معبر: زرتشت غربی - خ شهید علیرضا دایی، خ فاضل غربی ۶- نشانی دقیق محل سکونت خانواده شهید: زرتشت غربی خ شهید علیرضا دایی - پ ۷۹ - واحد ۲۳

۷- نام معابر اطراف: شمال خ زرتشت غربی جنوب خ هفتم شرق خ کیانیان غرب خ شهید علیرضا دایی

۸- اسامی قبلی معبر به ترتیب قدمت: ۱- ۲- ۳-

۹- تعداد خانوار ساکن در معبر:

۱۰- توضیحات ضروری:

۱۱- کادر زیر توسط خانواده محترم شهید تکمیل گردد.

اینجانب [illegible] امسرا ابوطالب خواهر شهید علی نوری متعهد می گردم که تبلیغ معبر امیدان / بوستانی در سطح شهر تهران به نام شهید مورد نظر نامگذاری نگردیده است. لذا در صورتی که خلاف این امر ثابت شود شهرداری تهران مجاز به تغییر نام پلاک معبر جدید می باشد.

نام و نام خانوادگی: فرنگیس نوری ولی بیگلو امضاء

تاریخ: ۹۲/۴/۲

نقشه دستی

شمال

زرتشت غربی

زرتشت غربی

شهید علیرضا دایی

کوچه

تکمیل کنندگان برگه:

۱- فاضل فروش (دبیر نامگذاری منطقه ۶) امضاء

۲- امضاء

تأیید و گواهی مسئول ذیربط:

سمت مدیر یا رئیس (مدیر روابط عمومی منطقه ۶) امضاء

شهردار منطقه

مهر و امضاء

* لطفاً نقشه معبر مورد نظر در قطع A4 به پیوست ارسال گردد.

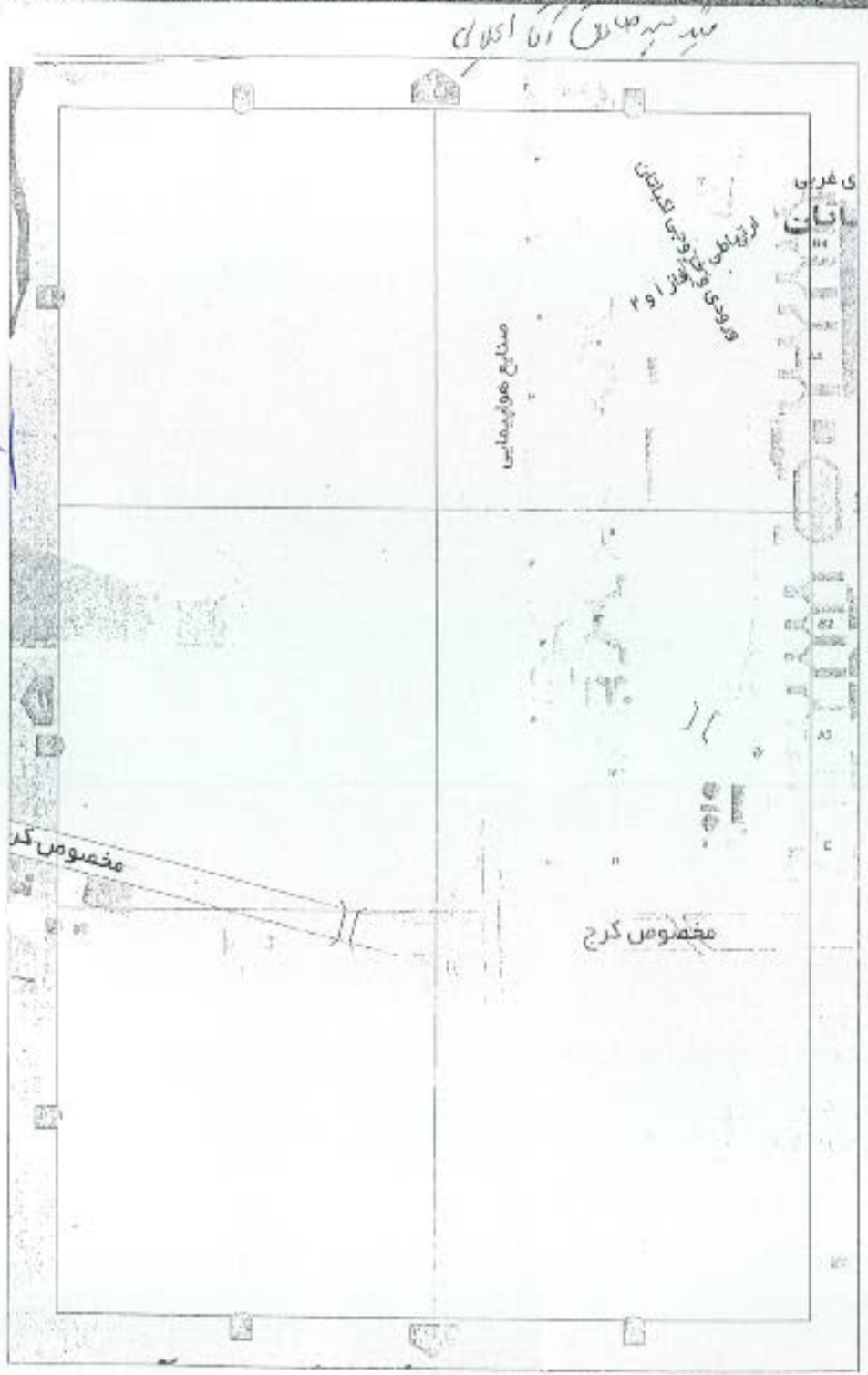
شهرک اکباتان
شکوری غربی
صنایع هواپیمایی
مخصوص کرج

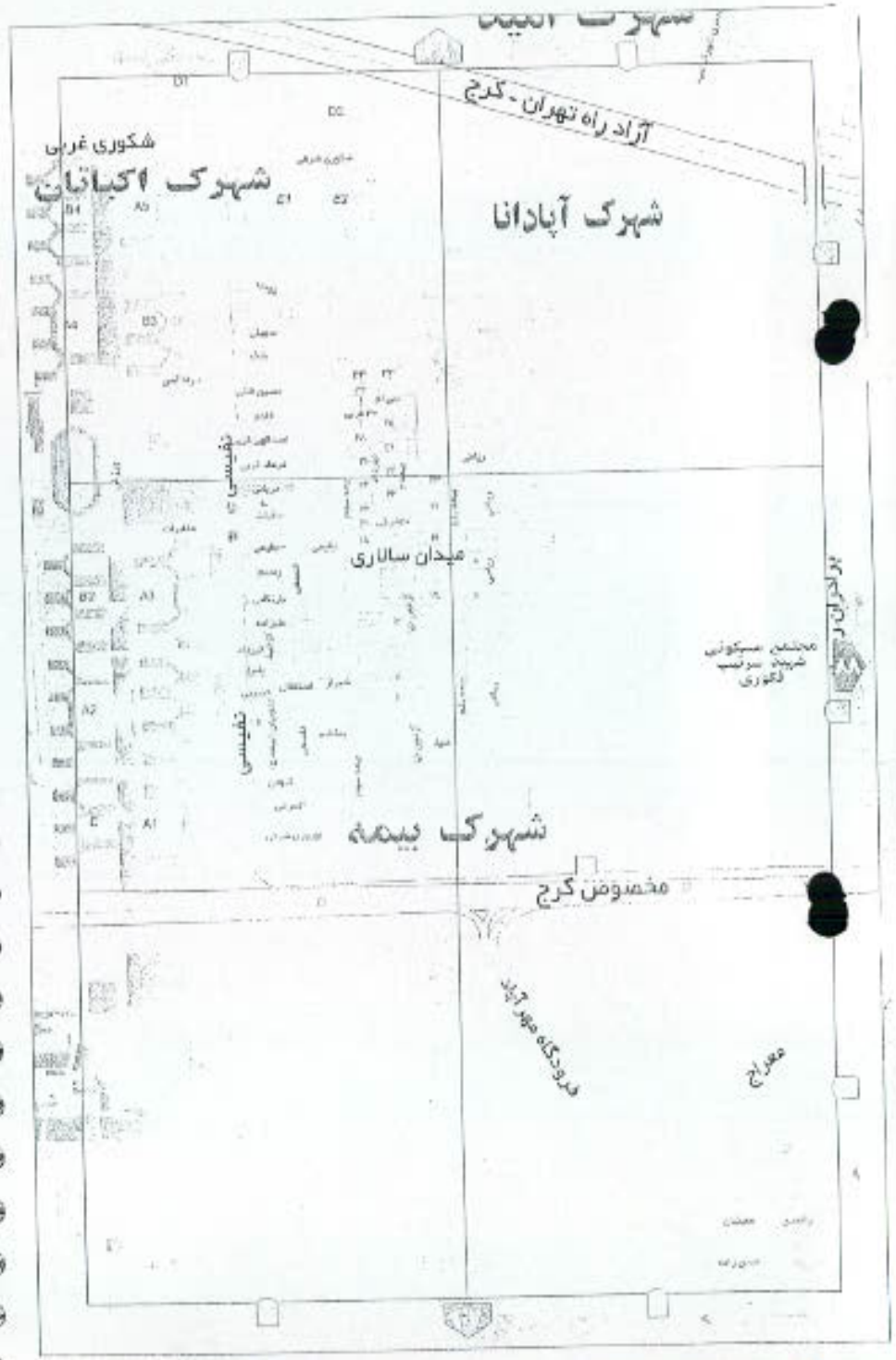
آزاد راه تهران - کرج
شکوری غربی
شهرک اکباتان
شهرک آپادانا
میدان سالاری
شهرک بیمه
مخصوص کرج
فرودگاه مهرآباد
معراج

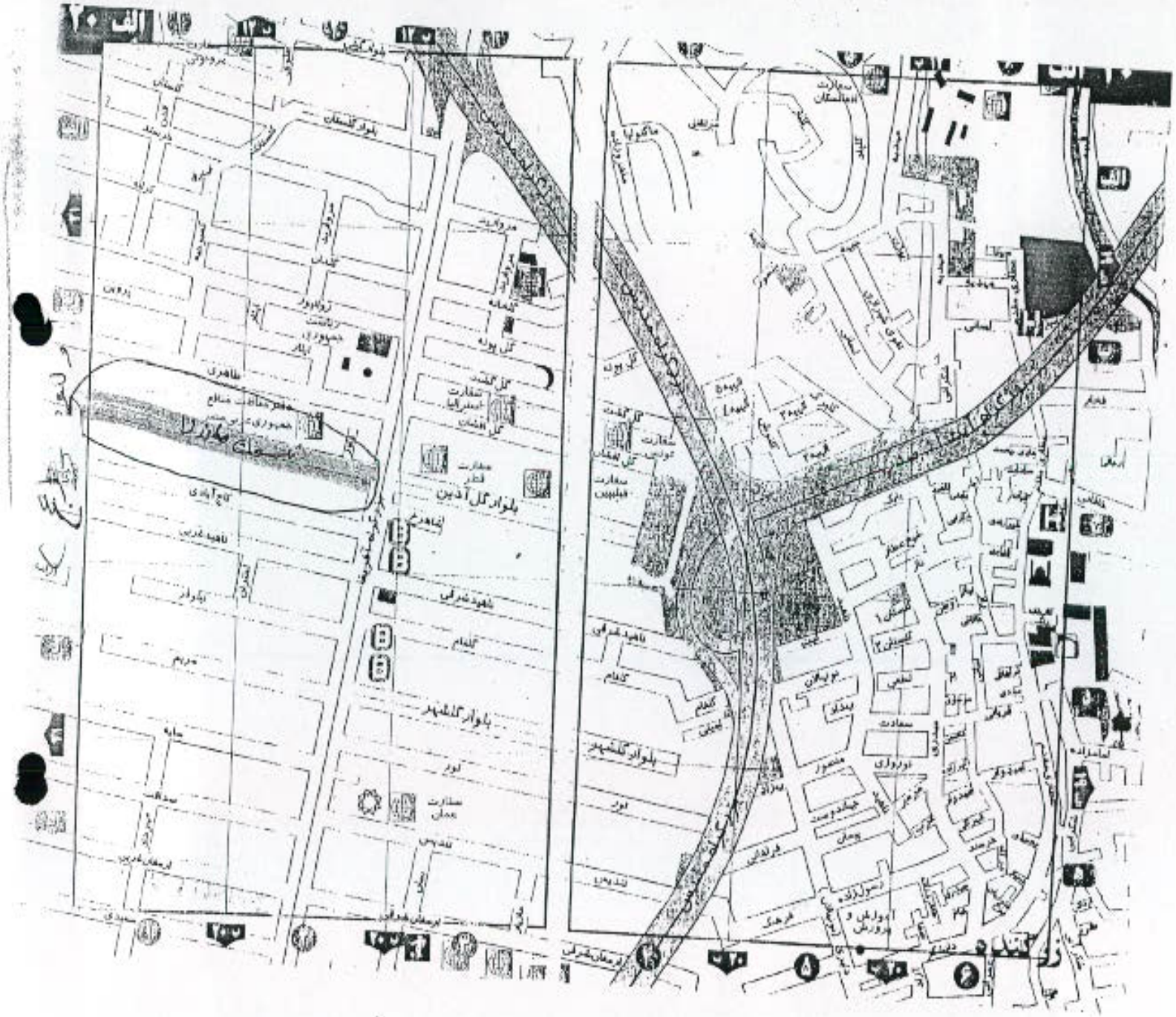

عرض ۱۲m
طول ۷۵۵m

عرض ۱۲
طول ۴۶۰

عرض ۱۲
طول ۷۵۵

مهیار

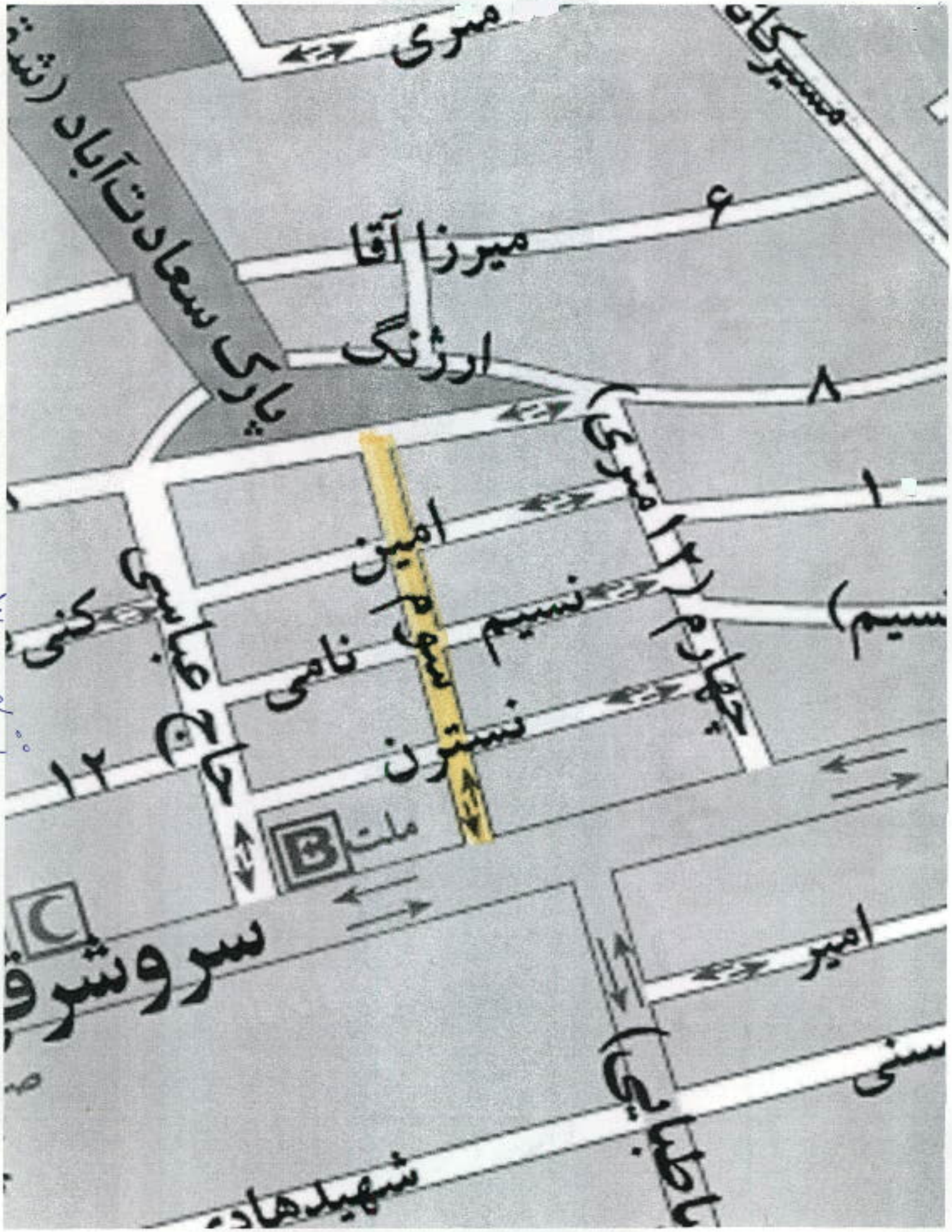
پارک سعادت آباد (شهید
میرزا آقا
ارژنگ
۶
۸
۱
امین
نسیم
نامی
نسترن
چهارم (امیری)
حاج عباسی
۱۲
ملت
B
C
سروشرق
امیر
شهیدهادی

۳

کمیسیون نامگذاری معابر و اماکن عمومی،برگه مشخصات

۱-نوع معبر: میدان ☐ بزرگراه ☐ بلوار ☐ خیابان ☑ کوچه ☐ بن بست ☐ پل ☐ غیره با ذکر نام ——

۲-ابعاد:طول ۲۱۰ عرض ۱۲ قطر/شعاع: مساحت: ۲۵۲۰

۳-تاریخچه نام معبر (توضیح):

۴-نشانی دقیق معبر: ۵-نشانی دقیق محل سکونت خانواده شهید: سعادت آباد - میدان شهید تهرانی مقدم - بلوار سرو شرقی - خیابان سوم - سرخیابان نسترن

سعادت آباد - میدان شهید تهرانی مقدم - بلوار سرو شرقی - خیابان سوم صرافصل (سرو شرقی تا خیابان هشتم)

معبر طاح - جلسه ۳ ۲۲۰۹۲۹۹۸

۰۹۱۲-۴۰۹۱۰۴۰

۶- آیا خانواده شهید دیگری در معبر مورد نظر ساکن می باشد؟ خیر

۷- نام معابر اطراف: شمال: خیابان هشتم جنوب: بلوار سرو شرقی شرق: خ نسترن - پنجم - امین غرب: خ نسترن - نامی - امین

۸-اسامی قبلی معبر به ترتیب قدمت:۱- خیابان دوم ۲- ۳-

۹- تعداد خانوار ساکن در معبر:

۱۰:توضیحات ضروری :

۱۱- کادر زیر توسط خانواده محترم شهید تکمیل گردد.

اینجانب والدین/همسر/برادر/خواهر شهید ———— متعهد می گردم که قبلاً هیچ معبر/میدان/بوستان،پل و مکانی در سطح شهر تهران به نام شهید مورد نظر نامگذاری نگردیده است.لذا در صورتی که خلاف این امر ثابت شود شهرداری تهران مجاز به تغییر نام معبر یا مکان مذبور می باشد.

نام و نام خانوادگی امضاء

تاریخ

نقشه دستی

شمال

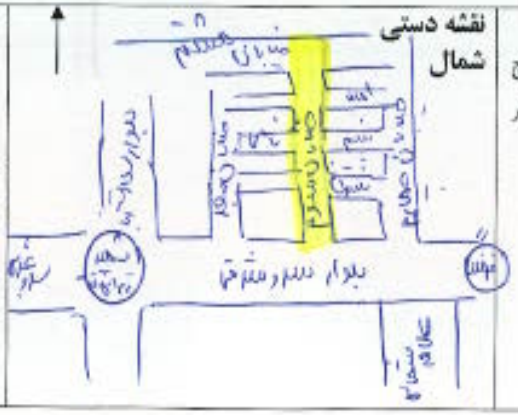

تکمیل کنندگان برگه:

۱- امضاء

۲- امضاء

تایید و گواهی مسئول ذیربط:

سمت امضاء

شهردار منطقه تهران

مهر و امضاء

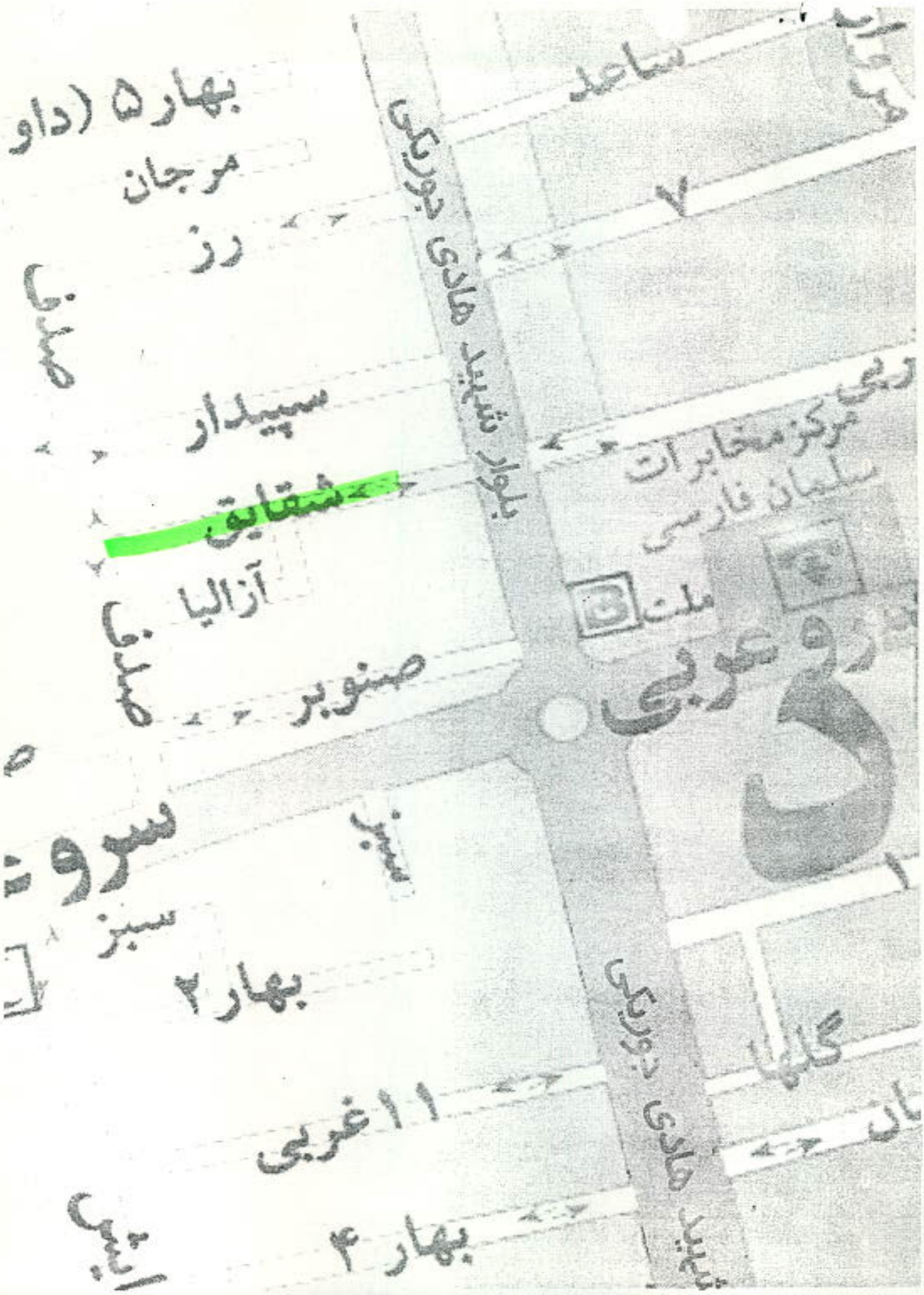
بهار ۵ (داو
مرجان
رز
سپیدار
شقایق
آزالیا
صنوبر
سرو
سبز
بهار ۲
۱۱ غربی
بهار ۴
ساعد
۷
مرکز مخابرات
سلمان فارسی
ملت
۵ غربی
گلها

۲

کمیسیون نامگذاری معابر و اماکن عمومی برگه مشخصات

معبر: میدان ☐ بزرگراه ☐ بلوار ☐ خیابان ☐ کوچه ✓ بن بست ☐ پل ☐ غیر با ذکر نام ------

طول: ۱۵۰ عرض: ۸ قطر/شعاع: مساحت: ۱۰۸۰

بخچه تام معبر (توضیح):

نی دقیق معبر: ۵-نشانی دقیق محل سکونت خانواده شهید: سعادت آباد - نلسون ماندلا - خ صدف - کوچه دشتبان - پ ۱۳ - ۲۰۲۹۵۹۵۴

سعادت آباد - بلوار نلسون ماندلا - خ صدف - کوچه دشتبان (صدف بلوار شهید حمید باقری خ صدف)

۶-آیا خانواده شهید دیگری در معبر مورد نظر ساکن می باشد؟ خیر

معابر اطراف: شمال: ـــــــ جنوب: [illegible] شرق: بلوار شهید حمید باقری غرب: صدف

می قبلی معبر به ترتیب قدمت: ۱- ۲- ۳-

اد خانوار ساکن در معبر: حدود ۳۰ خانوار

ضیحات ضروری:

ادر زیر توسط خانواده محترم شهید تکمیل گردد.

ب والدین/همسر/برادر/خواهر شهید سعادت آباد متعهد می گردم که قبلاً هیچ دان/بوستان/پل و مکانی در سطح شهر تهران به نام شهید مورد نظر نامگذاری نگردیده است. لذا در که خلاف این امر ثابت شود شهرداری تهران مجاز به تغییر نام معبر یا مکان مذبور می باشد.

م خانوادگی امضاء

تاریخ

نقشه دستی

شمال

تکمیل کنندگان برگه:

۱- امضاء زهره

۲- تایید و گواهی مسئول ذیربط: امضاء

سمت امضاء

شهردار منطقه تهران

مهر و امضاء

عیسی پور

1

کمیسیون نامگذاری معابر و اماکن عمومی برگه مشخصات

۱- نوع معبر: میدان ☐ بزرگراه ☐ بلوار ☐ خیابان ☐ کوچه ☑ بن بست ☐ پل ☐ غیره با ذکر نام ------

۲- ابعاد: طول ۱۵۰ عرض ۱۲ قطر/شعاع: مساحت: ۱۸۰۰

۳- تاریخچه نام معبر (توضیح):

۴- نشانی دقیق معبر: ۵- نشانی دقیق محل سکونت خانواده شهید: بلوار دریا - خ مطهری دستگاه - کوچه سلامل ۱ - پلاک ۷

بلوار دریا - خ مطهری دستگاه - کوچه سلامل ۱ (مابین خ مطهری دستگاه تا بلوار شهید باکتراد)

۶- آیا خانواده شهید دیگری در معبر مورد نظر ساکن می باشد؟

۷- نام معابر اطراف: شمال: — جنوب: — شرق: خ مطهری دستگاه غرب: بلوار شهید باکتراد

۸- اسامی قبلی معبر به ترتیب قدمت: ۱- ۲- ۳-

۹- تعداد خانوار ساکن در معبر: حدود ۱۵۰ خانوار

۱۰- توضیحات ضروری:

۱۱- کادر زیر توسط خانواده محترم شهید تکمیل گردد.

تکمیل کنندگان برگه:	نقشه دستی	
۱- امضاء	شمال	
۲- امضاء		
تایید و گواهی مسئول دربط:		
سمت امضاء		
شهردار منطقه تهران		
مهر و امضاء		

ازجانب والدین/همسر/برادر/خواهر شهید [illegible] تعهد می گردم که قبلاً هیچ معبر/میدان/بوستان/پل و مکانی در سطح شهر تهران به نام شهید مورد نظر نامگذاری نگردیده است. لذا در صورتی که خلاف این امر ثابت شود شهرداری تهران مجاز به تغییر نام معبر یا مکان مذبور می باشد.

نام و نام خانوادگی امضاء

تاریخ ۹۲/۴/۲۳

جمهوری اسلامی ایران

شورای اسلامی شهر تهران

شماره : .....
تاریخ : .....
پیوست : .....

شناسه مصوبه : ۱۲-۱۲۱۰ **رده‌بندی مصوبه : (۴۷-۷/ ۱۱۱/ ۹۳/۴)**

گردش کار تصویب

در اجرای مفاد بند بیست و چهارم (۲۴) ماده هفتاد و یکم (۷۱) قانون تشکیلات، وظایف و انتخابات شوراهای اسلامی کشور و انتخاب شهرداران مصوب ۱۳۷۵/۳/۱ و مصوبه آیین نامه نامگذاری و تغییر نام معابر و اماکن عمومی شهر تهران مصوب شصت و پنجمین جلسه دوره اول شورای اسلامی شهر تهران به تاریخ ۱۳۷۹/۱/۲۳ و مصوبه اصلاحی آیین نامه مذکور ، تصویبی در چهل و سومین و یکصد و چهل و هفتمین جلسه دوره سوم شورای اسلامی شهر تهران - ابلاغی به شماره ۱۶۰/۱۱۸۶/۱۸۹۴۱ به تاریخ ۸۷/۱۱/۲۴، موضوع تغییر نام و نامگذاری **۴۱** مورد از معابر و اماکن عمومی شهر تهران واقع در محدوده مناطق مختلف شهرداری تهران که در شانزدهمین جلسه کمیسیون نامگذاری دوره چهارم به تاریخ ۹۳/۶/۹ تصویب و به شماره ۱۶۰/۱۹۸۴۵ به تاریخ ۹۳/۷/۲۰ در دبیرخانه شورا ثبت و جهت طرح در صحن علنی شورای اسلامی شهر تهران به اداره مصوبات ارجاع شده بود، بررسی آن در ردیف‌های پنجم تا چهل و پنجم دستور یکصد و یازدهمین جلسه رسمی شورا منعقده به تاریخ ۹۳/۸/۲۷ قرار گرفت که نامگذاری و تغییر نام **سی و چهار** مورد از معابر با اکثریت آرای موافق اعضای شورای اسلامی شهر تهران به تصویب رسید./م ۱۱۵/۹۳۴۴۰۶

نشانی:ضلع جنوبی پارک شهر،خیابان بهشت،ساختمان شورای اسلامی شهر تهران تلفن:۵۵۸۱۱۱۱۰ نمابر:۵۵۸۱۲۰۹۳ صندوق پستی:۱۱۳۶۵/۴۳۸۹ http://shora.tehran.ir