جمهوری اسلامی ایران

شورای اسلامی شهر تهران

شماره: ۱۶۰/۱۲۱۰-۱۱/۱۶۶۶۱
تاریخ: ۹۳/۶/۱۸
پیوست: .....

بسمه تعالی

جناب آقای دکتر محمد باقر قالیباف
شهردار محترم تهران

سلام علیکم

پیرو طرح ارائه شده از سوی کمیسیون نامگذاری و تغییر نام معابر و اماکن عمومی شهر تهران (دوازدهمین صورتجلسه کمیسیون) به شماره ثبت ۱۶۰/۱۰۸۳۵ به تاریخ ۹۳/۴/۲۵ به پیوست متن مصوبه « نامگذاری و تغییر نام سیزده مورد از معابر و اماکن عمومی شهر تهران » را که در هشتاد و هفتمین جلسه رسمی شورای اسلامی شهر تهران منعقده به تاریخ سه شنبه بیست و هشتم مردادماه سال ۱۳۹۳ با اتفاق آرای موافق به تصویب رسیده است، جهت استحضار و دستور اقدام لازم ایفاد و ارسال می‌نماید.

بدیهی است وفق ماده هشتادم (۸۰) قانون تشکیلات، وظایف و انتخابات شوراهای اسلامی کشور و انتخاب شهرداران مصوب ۱۳۷۵/۳/۱ و اصلاحات بعدی آن، مصوبه مزبور در صورتی که تا دو هفته پس از تاریخ ابلاغ مورد اعتراض مسئولین ذیربط قرار نگیرد لازم‌الاجرا خواهد بود. /م ۱۱۲/۹۳۴۴۰۴

با احترام
مهدی چمران
رئیس شورای اسلامی شهر تهران

۹۳/۶/۱۷

رونوشت:
- رئیس محترم مجمع نمایندگان استان تهران در مجلس شورای اسلامی جهت استحضار و ابلاغ به نمایندگان محترم مردم تهران.
- فرماندار محترم تهران جهت استحضار.
- رئیس محترم شورای اسلامی استان تهران جهت استحضار.
- رئیس محترم کمیسیون نامگذاری و تغییر نام معابر و اماکن عمومی شهر تهران جهت استحضار.
- روابط عمومی و بین‌الملل شورای اسلامی شهر تهران جهت درج در پایگاه اینترنتی شورا.
- اداره مصوبات (۱۱۲).

نشانی:ضلع جنوبی پارک شهر،خیابان بهشت،ساختمان شورای اسلامی شهر تهران تلفن:۵۵۸۱۱۱۱۰ نمابر:۵۵۸۱۲۰۹۳ صندوق پستی:۱۱۳۶۵/۴۳۸۹ http://shora.tehran.ir

شماره: .....
تاریخ: .....
پیوست: .....

جمهوری اسلامی ایران

شورای اسلامی شهر تهران

مشخصات مصوبه

نامگذاری و تغییر نام سیزده (۱۳)

مورد از معابر و اماکن عمومی شهر تهران

(مشتمل بر ماده واحده و نقشه‌های جانمایی)
به انضمام گردش کار تصویب

شناسه سنواتی : ۱۱-۱۲۱۰
رده‌بندی مصوبه : (۲۲-۹/۸۷/۹۳/۴)

مصوب هشتاد و هفتمین جلسه رسمی - علنی - فوق‌العاده
شورای اسلامی شهرتهران (دوره چهارم)
به تاریخ سه‌شنبه بیست و هشتم مرداد ماه
سال ۱۳۹۳

این مصوبه در پایگاه اینترنتی شورای اسلامی شهر تهران به نشانی http:// shoratehran.ir قابل دسترسی است.

نشانی:ضلع جنوبی پارک شهر،خیابان بهشت،ساختمان شورای اسلامی شهر تهران تلفن:۵۵۸۱۱۱۱۰ نمابر:۵۵۸۱۲۰۹۳ صندوق پستی:۱۱۳۶۵/۴۳۸۹ http://shora.tehran.ir

جمهوری اسلامی ایران

شورای اسلامی شهر تهران

شماره: .....
تاریخ: .....
پیوست: .....

شناسه مصوبه : ۱۰-۱۲۱۰ **رده‌بندی مصوبه : (۲۲-۹/۸۷/ ۴/۹۳)**

ماده واحده:

از تاریخ ابلاغ این مصوبه معابر و اماکن عمومی به شرح ردیف‌های ذیل (۱۳ مورد)که موقعیت آن‌ها بر اساس نقشه‌های پیوست می‌باشد نامگذاری شده یا تغییر نام داده می‌شوند: م ۱۱۲/۹۳۴۴۰۴

۱- نامگذاری پل فاقد نام واقع در محدوده منطقه ۲ شهرداری تهران حد فاصل تقاطع بزرگراه یادگار امام و شهید دادمان به نام **سردار شهید احمد عباسی .**

۲- نامگذاری پل فاقد نام واقع در محدوده منطقه ۲ شهرداری تهران حد فاصل تقاطع بزرگراه یادگارامام و بلوار مرزداران به نام **امیر سرلشکر خلبان شهید محمد فتاحی .**

۳- نامگذاری پل فاقد نام واقع در محدوده منطقه ۲ شهرداری تهران حد فاصل تقاطع بزرگراه شیخ فضل الله و بزرگراه شهید حکیم به نام **امیرسرلشکرخلبان شهید عبدالباقی درویش .**

۴- نامگذاری پل فاقد نام واقع در محدوده منطقه ۲ شهرداری تهران حد فاصل تقاطع بزرگراه یادگار امام و خیابان ایثار به نام **امیرسرلشکر خلبان شهیدسیدرضا برادران هاشمی .**

۵- نامگذاری پل فاقد نام واقع در محدوده منطقه ۲ شهرداری تهران حد فاصل تقاطع بزرگراه یادگار امام و بزرگراه شهید حکیم به نام **سرلشکرخلبان شهید حسین خلعتبری .**

۶- تغییر نام کوچه بهار واقع در محدوده منطقه ۲ شهرداری تهران حد فاصل خیابان شهید بخشایشی تا انتهای معبر به نام **شهید مهدی جابری .**

۷- تغییر نام کوچه خسرو واقع در محدوده منطقه ۶ شهرداری تهران حد فاصل خیابان سپهبد قرنی تا ایرانشهر به نام **شهید وحید رضا دهقانی نیا .**

۸- تغییر نام کوچه فرشاد (۱) واقع در محدوده منطقه ۶ شهرداری تهران حد فاصل خیابان خردمند جنوبی تا خیابان نور به نام **شهید مرتضی وفایی ورمزآبادی .**

۹- تغییر نام خیابان خودرو واقع در محدوده منطقه ۶ شهرداری تهران حد فاصل خیابان نصرت تا فرصت شیرازی به نام **شهید یدالله امیرلو .**

۱۰-تغییر نام کوچه دی واقع در محدوده منطقه ۱۴ شهرداری تهران حد فاصل خیابان نگارستان تا خیابان مقداد به نام **شهید مرتضی عباسی مفانکی .**

۱۱-تغییر نام کوچه ششم شرقی واقع در محدوده منطقه ۱۵ شهرداری تهران حد فاصل خیابان سازمان آب تا هنرستان فنی و حرفه‌ای شهید چمران به نام **شهید مجید همرنگ طالمی .**

۱۲- تغییر نام کوچه بیست و هشتم واقع در محدوده منطقه ۱۷ شهرداری تهران حد فاصل خیابان خیابان شهید قربانی تا شهید فولادی به نام **شهید محمد شمسعلی .**

۱۳-نامگذاری خیابان فاقد نام واقع در محدوده منطقه ۲۲ شهرداری تهران حد فاصل خیابان سوم تا خیابان هفتم به نام **شهید عباس متولی .**

نشانی:ضلع جنوبی پارک شهر،خیابان بهشت،ساختمان شورای اسلامی شهر تهران تلفن:۵۵۸۱۱۱۱۰ نمابر:۵۵۸۱۲۰۹۳ صندوق پستی:۱۱۳۶۵/۴۳۸۹ http://shora.tehran.ir

کمیسیون نامگذاری معابر و اماکن عمومی

برگهٔ مشخصات

۱- نوع معبر : میدان ☐ بزرگراه ☐ بلوار ☐ خیابان ☐ کوچه ☑ بن بست ☐ پل ☐ غیره با ذکر نام .....

۲- ابعاد : طول ۱۵۰۰ m عرض ۹ m قطر/شعاع : — مساحت : —

۳- تاریخچه نام معبر(توضیح): این کوچه‌ها بادرت با محمد سجاد با عنوان کوچه محمد سجاد نامگذاری شده.

۴- نشانی دقیق معبر : بلوار سعادت شمالی خ خوش عابدی کوچه محمد سجاد

۵- نشانی دقیق محل سکونت خانواده شهید: خیابان سعادت شمالی خ خوش عابدی کوچه شهید مزینی پلاک ۳۰.

۶ - آیا خانواده شهید دیگری در معبر مورد نظر ساکن می باشد؟ خیر

۷- نام معابر اطراف: شمال بلوار آباد جنوب خ سعادت شمالی شرق خوش عابدی غرب کوچه شهید شعاری

۸- اسامی قبلی معبر به ترتیب قدمت: ۱- — ۲- — ۳-

۹- تعداد خانوار ساکن در معبر : حدوداً ۱۲۰ خانوار.

۱۰- توضیحات ضروری:

۱۱- کادر زیر توسط خانواده محترم شهید تکمیل گردد.

اینجانب والدین / همسر / برادر / خواهر شهید متعهد می گردم که قبلاً هیچ معبر/ میدان/ بوستان ، پل و مکانی در سطح شهر تهران به نام شهید مورد نظر نامگذاری نگردیده است. لذا در صورتی که خلاف این امر ثابت شود شهرداری تهران مجاز به تغییر نام معبر یا [illegible]ان مزبور می باشد.

نام و نام خانوادگی حمید ساعد

امضاء

تاریخ ۹۲/۱۲/۳۱

نقشه دستی

شمال

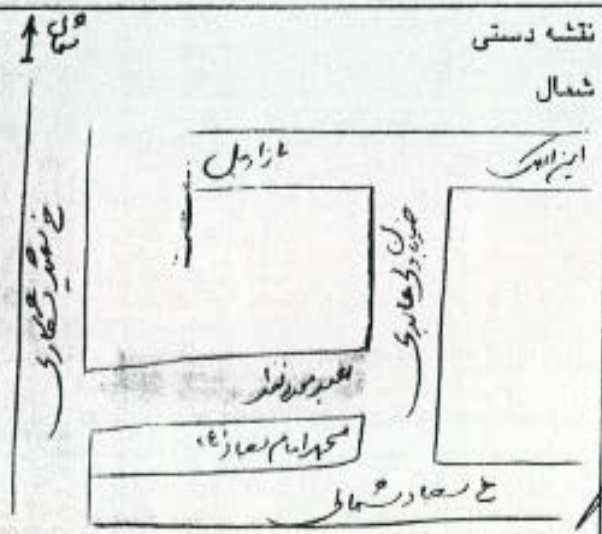

تکمیل کنندگان برگه:

۱- شاهین اسدبیگی امضاء

۲- امضاء

تأیید و گواهی مسئول ذیربط : محمدحسین بنائی

سمت مدیر روابط عمومی منطقه

شهردار منطقه تهران

مهر و امضاء

ساعدی

۱
عکس
ردیف ۲۱
عکس ۲۷
۱۳

کمیسیون نامگذاری معابر و اماکن عمومی

برگه مشخصات و نقشه معبر

۱- نوع معبر : میدان☐ بزرگراه☐ بلوار ☐ خیابان ☐ کوچه ■ بن بست ☐ پل ☐ غیره با ذکر نام :

۲- ابعاد معبر : طول:۱۹۵متر عرض:۱۰متر قطر / شعاع: مساحت: یادبود شهید عباس متولی

۳- تاریخچه معبر (توضیح دهید) : --------

۴- - نشانی دقیق معبر:زیبادشت-خیابان مرودشت-کوچه پنجم ناحیه۱ محله۲ منطقه ۲۲

۵- نشانی دقیق محل سکونت خانواده شهید: دهکده المپیک بلوار زیبادشت خیابان مرودشت کوچه پنجم پلاک ۳۷

۶- آیا خانواده شهید دیگری در معبر مورد نظر ساکن می باشد ؟

۷- نام معابر اطراف : شمال:کوچه سوم جنوب:خیابان کوچه هفتم شرق:بلوار دهکده المپیک غرب: خیابان ایلام

۸- اسامی قبلی معبر به ترتیب قدمت : ۱ - کوچه پنجم ۲ - ------ ۳- -------

۹- تعداد خانوار ساکن در معبر : ----- ۱۰- توضیحات ضروری:

۱۱-کادر زیر توسط خانواده محترم شهید تکمیل گردد.

اینجانب والدین/ همسر/ برادر/ خواهر شهید

متعهد می گردم که قبلاً هیچ معبر/ میدان/ بوستان و پل و مکانی در سطح شهر تهران به نام شهید مورد نظرنامگذاری نگردیده است. لذا در صورتی که خلاف این امر ثابت شود شهرداری تهران مجاز به تغییر نام معبر یا مکان مزبور می باشد.

نام و نام خانوادگی امضاء

تاریخ ۹۲/۱۲/۲۰

محمدعلی متولی

تکمیل کنندگان برگه :

۱-مریم قنبری- کارشناس شورای نامگذاری منطقه ۲۲

امضاء

تائید و گواهی مسئول ذیربط :

سید کامران هاشمیون -مدیر روابط عمومی منطقه ۲۲

امضاء

۹۲/۱۲/۲۰

عباس متولی

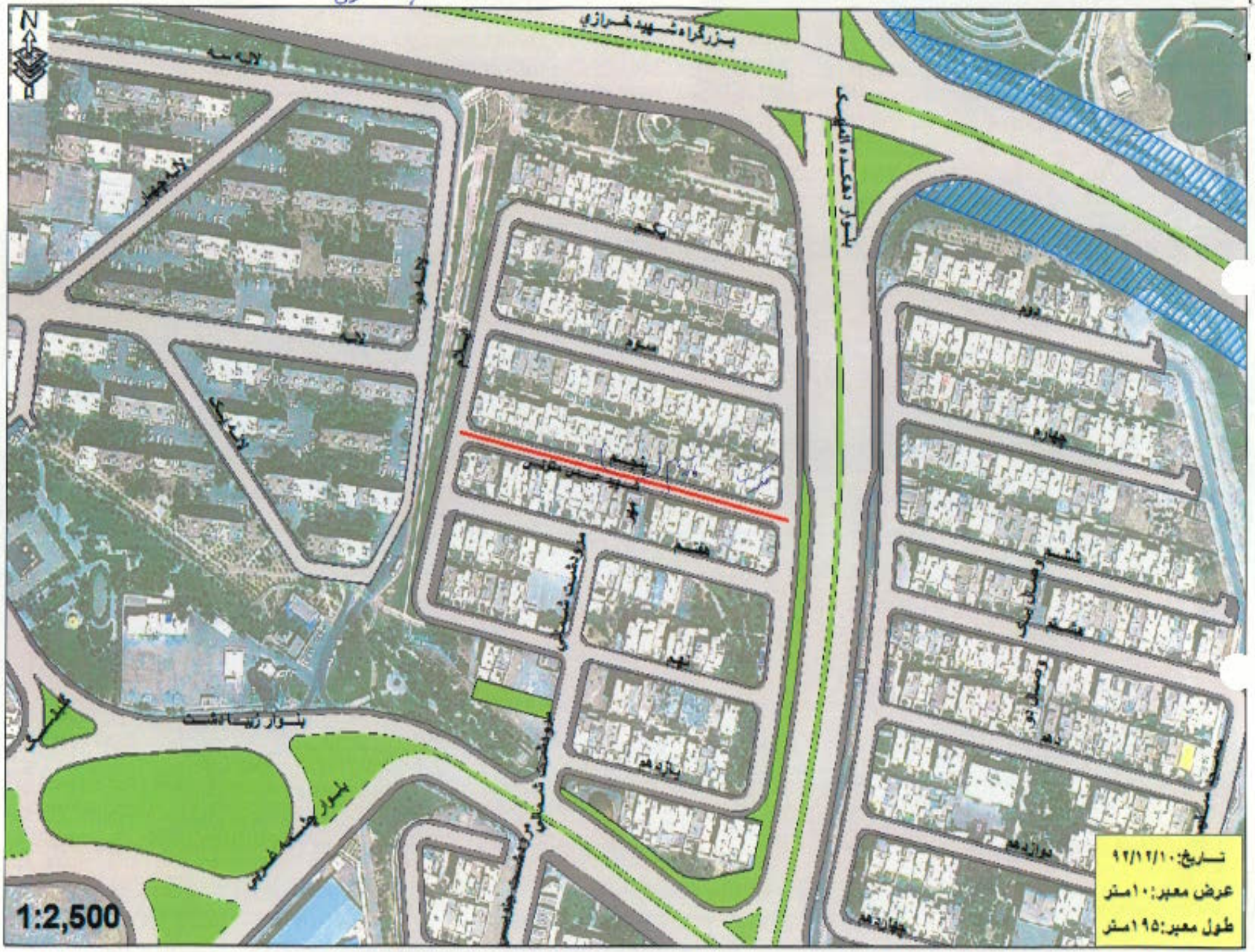
N
بلوار شهید خرازی
بلوار دهکده المپیک
بلوار زیبادشت
1:2,500
تاریخ: ۹۲/۱۲/۱۰
عرض معبر: ۱۰ متر
طول معبر: ۱۹۵ متر

کمیسیون نامگذاری معابر و اماکن عمومی منطقه ۱۷

برگه مشخصات

۱-نوع معبر: کوچه بن بست ☐ بن باز ☑ غیره ☐ ۲- ابعاد معبر طول: ۵۰ m عرض: ۸ m

۳-تاریخچه نام معبر(توضیح):

۴-در صورتی که معبر به نام یکی از مالکین می باشد آیا هم اکنون مالک در معبر فوق الذکر ساکن است یا خیر؟ خیر

۵-نشانی دقیق معبر: میدان ابوذر، خیابان شهید علی قربانی، خیابان شهید سید داود فدائی ۶-نشانی دقیق محل سکونت خانواده شهید: خیابان شهید قربانی، خیابان قدیر قدوسی، پلاک ۳۴۲

۷-نام معابر اطراف: شمال کوچه شهید حسن طباطبایی جنوب خیابان شهید قدیر قدوسی شرق خیابان شهید سید داود فدائی غرب کوچه رضایی

۸-اسامی قبلی معبر به ترتیب قدمت: ۱- — ۲- — ۳-

۹-تعداد خانوار ساکن در معبر:

۱۰-توضیحات ضروری:

۱۱-کادر زیر توسط خانواده محترم شهید تکمیل گردد.

اینجانب والدین همسر برادر/خواهر شهید متعهد می گردم که قبلاً هیچ معبر/میدان/بوستانی در سطح شهر تهران به نام شهید مورد نظر نامگذاری نگردیده است.لذا در صورتی که خلاف این امر ثابت شود شهرداری تهران مجاز به تغییر نام پلاک معبر جدید می باشد.

نام و نام خانوادگی: زینب سلیمانی امضاء:

تاریخ: ۹۲/۱۲/۲۹

نقشه دستی:

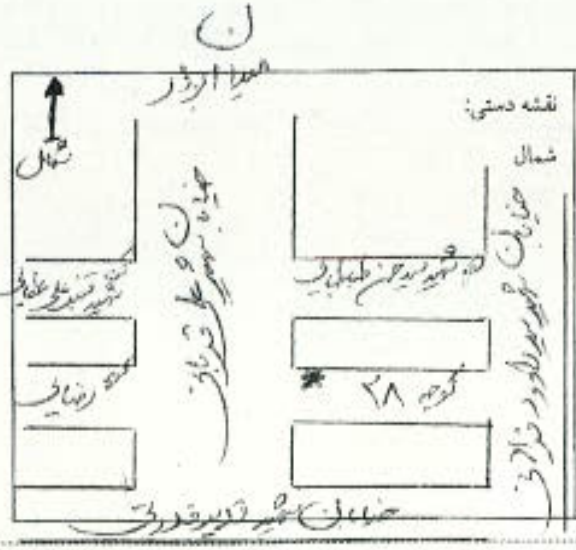

تکمیل کنندگان برگه:

۱- حسین اسدبیگی امضاء:

۲- امضاء:

تایید و گواهی مسوول ذیربط:

سمت: مدیر اجرایی شهرداری منطقه ۱۷ امضاء:

شهردار منطقه

بهروز محمدزاده مهر و امضاء:

شهید مجید همرنگ ظالمی

کمیسیون نامگذاری معابر و اماکن عموه

برگهٔ مشخصات

۱- نوع معبر: میدان ☐ بزرگراه ☐ بلوار ☐ خیابان ☐ کوچه ☑ بن بست ☐ پل ☐ غیره با ذکر نام .....

۲- ابعاد: طول حدوداً ۶۰۰ متر عرض ۱۵ متر قطر/شعاع: مساحت:

۳- تاریخچه نام معبر (توضیح): ۴۰ سال

۴- نشانی دقیق معبر: خیابان خاوران - مشیریه، خیابان ساریان آب، کوچه ششم شرقی

۵- نشانی دقیق محل سکونت خانواده شهید: خ خاوران، مشیریه، خ ساریان آب، کوچه ششم شرقی پلاک ۱۹

۶- آیا خانواده شهید دیگری در معبر مورد نظر ساکن می باشد؟

۷- نام معابر اطراف: شمال کوچه شهید لبچانی جنوب کوچه هفتم شرقی شرق خ فنی و حرفه‌ای غرب کوچه ششم غربی

۸- اسامی قبلی معبر به ترتیب قدمت: ۱- کوچه ششم شرقی - ۴۰ سال ۲- ۳-

۹- تعداد خانوار ساکن در معبر: حدوداً پانصد خانوار

۱۰- توضیحات ضروری:

۱۱- کادر زیر توسط خانواده محترم شهید تکمیل گردد.

اینجانب والدین / همسر / برادر / خواهر شهید متعهد می گردم که قبلاً هیچ معبر / میدان / بوستان ، پل و مکانی در سطح شهر تهران به نام شهید مورد نظر نامگذاری نگردیده است. لذا در صورتی که خلاف این امر ثابت شود شهرداری تهران مجاز به تغییر نام معبر یا مکان مزبور می باشد.

امضاء

نام و نام خانوادگی غلام حسن طالبی

تاریخ

نقشه دستی

شمال

میدان آزمایش (مشیریه)

خ خاوران

۳۰ متری صالحی

چهارراه اول

۳۰ متری بوعلی

خ ساریان آب

کوچه ششم شرقی

خ فنی حرفه‌ای

تکمیل کنندگان برگه:

۱- حسن حسن طالبی (برادر شهید) ۰۹۱۲۵۴۳۹۱۶۵

امضاء

تأیید و گواهی مسئول ذیربط:

امضاء

سمت

شهردار منطقه تهران

مهر و امضاء

تاریخ:
شماره:
پیوست:

منطقه ۱۴
روابط عمومی

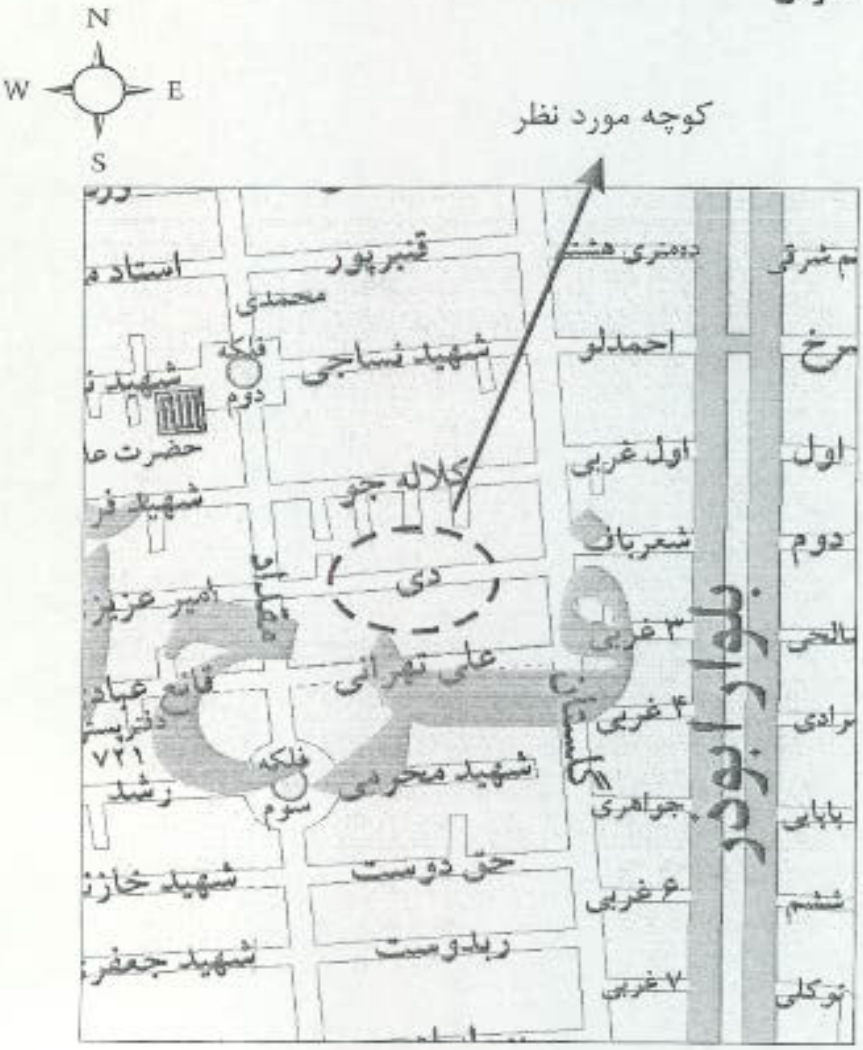

۱۰

کمیسیون نامگذاری معابر و اماکن عمو ی

برگه مشخصات

۱– نوع معبر : میدان ☐ بزرگراه ☐ بلوار☐ خیابان☐ کوچه ■ بن بست ☐ پل ☐

۲– ابعاد معبر: طول ۱۳۰ متر عرض : ۸ متر

۳– تاریخچه نام معبر(توضیح) : ندارد

۴– ر صورتی که معبر به نام یکی از مالکین می باشد آیا هم اکنون مالک در معبر فوق الذکر ساکن است یا خیر؟ خیر

۵– نشانی دقیق معبر: خیابان پیروزی- خیابان مقداد –کوچه دی

۶– نشانی دقیق محل سکونت خانواده شهید خیابان پیروزی- خیابان مقداد –کوچه شهید احمدفرجی-پلاک ۱۲-طبقه دوم – منزل شهید مرتضی عباس مقانکی

۷– نام معابر اطراف : شمال: کوچه کلاله جو جنوب : کوچه شهید علی تهرانی شرق : گلستان غرب: خیابان مقداد

۸– اسامی قبلی معبر به ترتیب قدمت : ۱- ندارد ۲- ۳-

۹– تعداد خانوار ساکن در معبر : ۶۵خانوار

۱۰– توضیحات ضروری :

۱۱– کادر زیر توسط خانواده محترم شهید تکمیل گردد.

اینجانب مهپاره نظری مادرشهید مرتضی مقانکی متعهد می گردم که قبلاً هیچ معبر/میدان/بوستانی در ن شهر تهران به نام شهید مورد نظر نامگذاری نگردیده است . لذا در صورتی که خلاف این امر ثابت شود شهرداری تهران مجاز به تغییر نام پلاک معبر جدید می باشد.

نام و نام خانوادگی : مهپاره نظری

امضاء

نقشه دستی

شمال

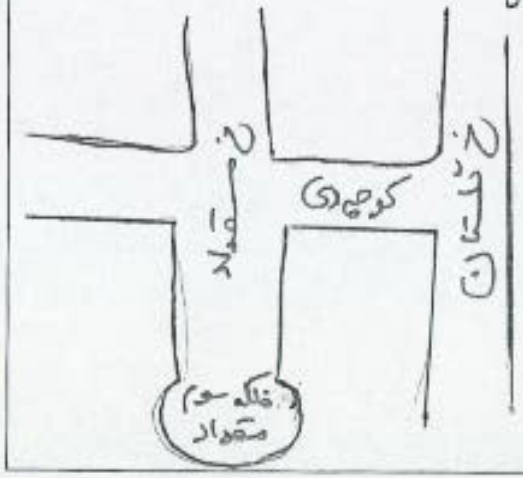

تکمیل کنندگان برگه:

۱–زهرا قندهاری

تایید و گواهی مسئول ذیربط: مومنی نورآبادی امضاء

سمت رئیس روابط عمومی منطقه

شهردار منطقه

مهر و امضاء

کمیسیون نامگذاری معابر و اماکن عمومی

برگه نشست

۱- نوع معبر: ☐ بن بست ☐ بن باز ☒ غیره ☐ ۲-ابعاد معبر: طول ۷۰ متر عرض ۶ متر

۳- تاریخچه نام معبر(توضیح):

۴- در صورتی که معبر به نام یکی از مالکین می باشد آیا هم اکنون مالک در معبر فوق الذکر ساکن است یا خیر ؟

۵- نشانی دقیق معبر: کریمخان زند خ فرهاد جنوبی - ک فرشاد ۱ ۶- نشانی دقیق محل سکونت خانواده شهید: خ کریمخان زند - خ ایرانشهر شمالی - ک شهید ملکیان - پ ۵ - واحد ۳

۷- نام معابر اطراف: شمال خ سعید همراه جنوب خ جمال شرق خ نور غرب خ فرهاد

۸- اسامی قبلی معبر به ترتیب قدمت: ۱- ۲- ۳-

۹- تعداد خانوار ساکن در معبر :

۱۰- توضیحات ضروری:

۱۱- کادر زیر توسط خانواده محترم شهید تکمیل گردد.

مرضی وفایی

اینجانب والدین / همسر / برادر / خواهر شهید متعهد می گردم که قبل هیچ معبر / میدان / بوستانی در سطح شهر تهران به نام شهید مورد نظر نامگذاری نگردیده است لذا در صورتی که خلاف این امر ثابت شود شهرداری تهران مجاز به تغییر نام پلاک معبر جدید می باشد.

نام و نام خانوادگی: گل ندا زندی امضاء

تاریخ: ۹۶/۴/۲

نقشه بستی

شمال

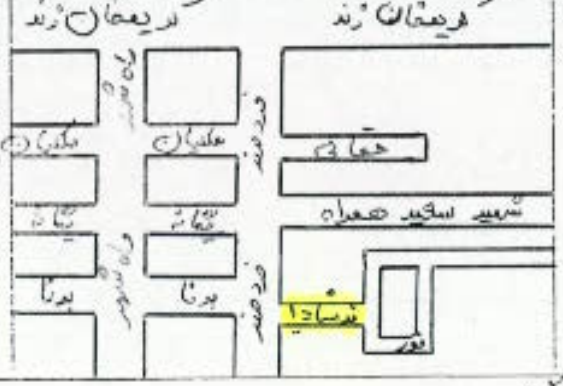

تکمیل کنندگان برگه:

۱- فاضل فرنوش (دبیر نامگذاری منطقه ۶) امضاء

۲- امضاء

تأیید و گواهی مسئول ذیربط:

سمت: مهدی یار حمید (معاون فرهنگی منطقه ۶) امضاء

شهردار منطقه

مهر و امضاء

* لطفاً نقشه معبر مورد نظر در قطع A۴ به پیوست ارسال گردد.

ورزآباد

طول: ۱۰ متر

عرض: ۶ متر

کمیسیون نامگذاری معابر و اماکن عمومی

برگهٔ مشخصات

۱- نوع معبر : میدان☐ بزرگراه☐ بلوار☐ خیابان☐ کوچه☑ بن بست☐ پل ☐ غیره با ذکر نام .....

۲- ابعاد : طول ۱۰۹ متر عرض ۷ متر قطر / شعاع : مساحت :

۳- تاریخچه نام معبر(توضیح): طی تحقیقات به عمل آمده نام این معبر هیچگونه زمینه تاریخی ندارد

۴- نشانی دقیق معبر : خ کریمخان / خ خسرو / بین ایرانشهر و قرنی ۵- نشانی دقیق محل سکونت خانواده شهید: خ ایرانشهر شمالی ، کوچه شهید باقری ، نصرالدشتی پ ۱۲ طبقه ۲

۶ - آیا خانواده شهید دیگری در معبر مورد نظر ساکن می باشد؟

۷- نام معابر اطراف: شمال جنوب سپند شرق ایرانشهر غرب سپهبد قرنی

۸- اسامی قبلی معبر به ترتیب قدمت: ۱- ۲- ۳-

۹- تعداد خانوار ساکن در معبر :

۱۰- توضیحات ضروری:

۱- کادر زیر توسط خانواده محترم شهید تکمیل گردد.

جانب، والدین / همسر / برادر / خواهر شهید دهقانی نیا تعهد می گردم که قبلاً هیچ معبر / میدان / بوستان ، پل و کاخی در سطح شهر تهران به نام شهید مورد نظر نامگذاری نگردیده است. لذا در صورتی که خلاف این امر ثابت شود شهرداری تهران مجاز به تغییر نام معبر یا کاخ مزبور می باشد.

نام و نام خانوادگی سیف الله دهقانی نیا امضاء

سیف الله دهقانی نیا

نقشه دستی

شمال

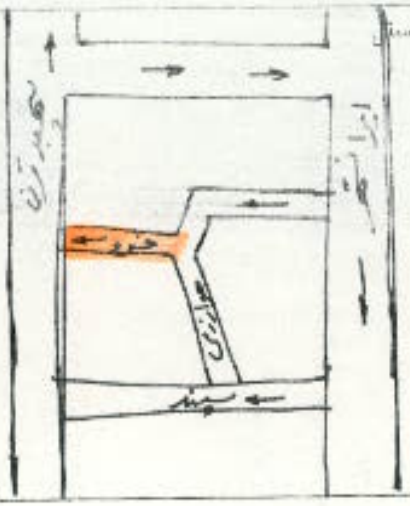

تکمیل کنندگان برگه:

۱- ناصر زرندی (دبیر نامگذاری منطقه ۶) امضاء

۲- امضاء

تأیید و گواهی مسئول ذیربط:

سمت مهندس عقیلی (مدیر روابط عمومی منطقه ۶) امضاء

شهردار منطقه تهران

مهر و امضاء

۹۲۴۲

دهقانی نیا

شهید دهقانی نیا

سرو غربی
صنوبر
صنوبر
صنوبر
سرو غربی
سبز
بهار ۲
نیلوفر
میدان سرو
بهار ۱
۱۱ غربی
گلها
۱۱ غربی
بهار ۴
بهار ۳
۱۳ کیان
۱۳ غربی
شهرداری منطقه ۲
بهار ۵
۱۵ میرزایی
۱۵
قائم
۱۷ غربی
۱۷ غربی
بزرگراه نیایش
کوی مروارید
شقایق
شقایق
مرکز بهداشتی درمانی فرید
ارغوان شرقی
ساحل ۱

کمیسیون نامگذاری معابر و اماکن عمومی، برگه مشخصات

۱- نوع معبر: میدان ☐ بزرگراه ☐ بلوار ☐ خیابان ☐ کوچه ☑ بن بست ☐ پل ☐ غیر و یا ذکر نام ———

۲- ابعاد: طول ۱۲۰ عرض ۸ قطر/شعاع: مساحت: ۹۶۰

۳- تاریخچه نام معبر (توضیح):

۴- نشانی دقیق معبر: ۵- نشانی دقیق محل سکونت خانواده شهید: منظریه باز - بلوار سرو غربی - خیابان شهید ریاضی بهشتاشین - کوچه پلاک ۲ - پلاک ۲۲

منظریه باز - بلوار سرو غربی - خیابان شهید ریاضی بهشتاشین - کوچه پلاک ۲ (در فاصله ۶ متری بهشتاشین تا انتهای معبر مورد نظر) ۲۲۰۸۳۷۹۴

۶- آیا خانواده شهید دیگری در معبر مورد نظر ساکن می باشد؟ خیر

۷- نام معابر اطراف: شمال: کوچه مهربان جنوب: — شرق: — غرب: خیابان شهید ریاضی بهشتاشین

۸- اسامی قبلی معبر به ترتیب قدمت: ۱- ۲- ۳-

۹- تعداد خانوار ساکن در معبر: حدود ۱۲۰ خانوار

۱۰- توضیحات ضروری:

۱۱- کادر زیر توسط خانواده محترم شهید تکمیل گردد.

ایجانب والدین / همسر / برادر / خواهر شهید ——— متعهد می گردم که قبلاً هیچ معبر / میدان / بوستان / پل و مکانی در سطح شهر تهران به نام شهید مورد نظر نامگذاری نگردیده است. لذا در صورتی که خلاف این امر ثابت شود شهرداری تهران مجاز به تغییر نام معبر یا مکان مذکور می باشد.

نام و نام خانوادگی امضاء

تاریخ

نقشه دستی

شمال

بلوار سرو غربی

خیابان شهید ریاضی بهشتاشین

کوچه ۱ — کوچه ۲ — کوچه ۳ — کوچه ۴

تکمیل کنندگان برگه:

۱- امضاء

۲- خیابان ریاضی امضاء

تایید و گواهی مسئول ذیربط:

سمت امضاء

شهردار منطقه تهران

مهر و امضاء

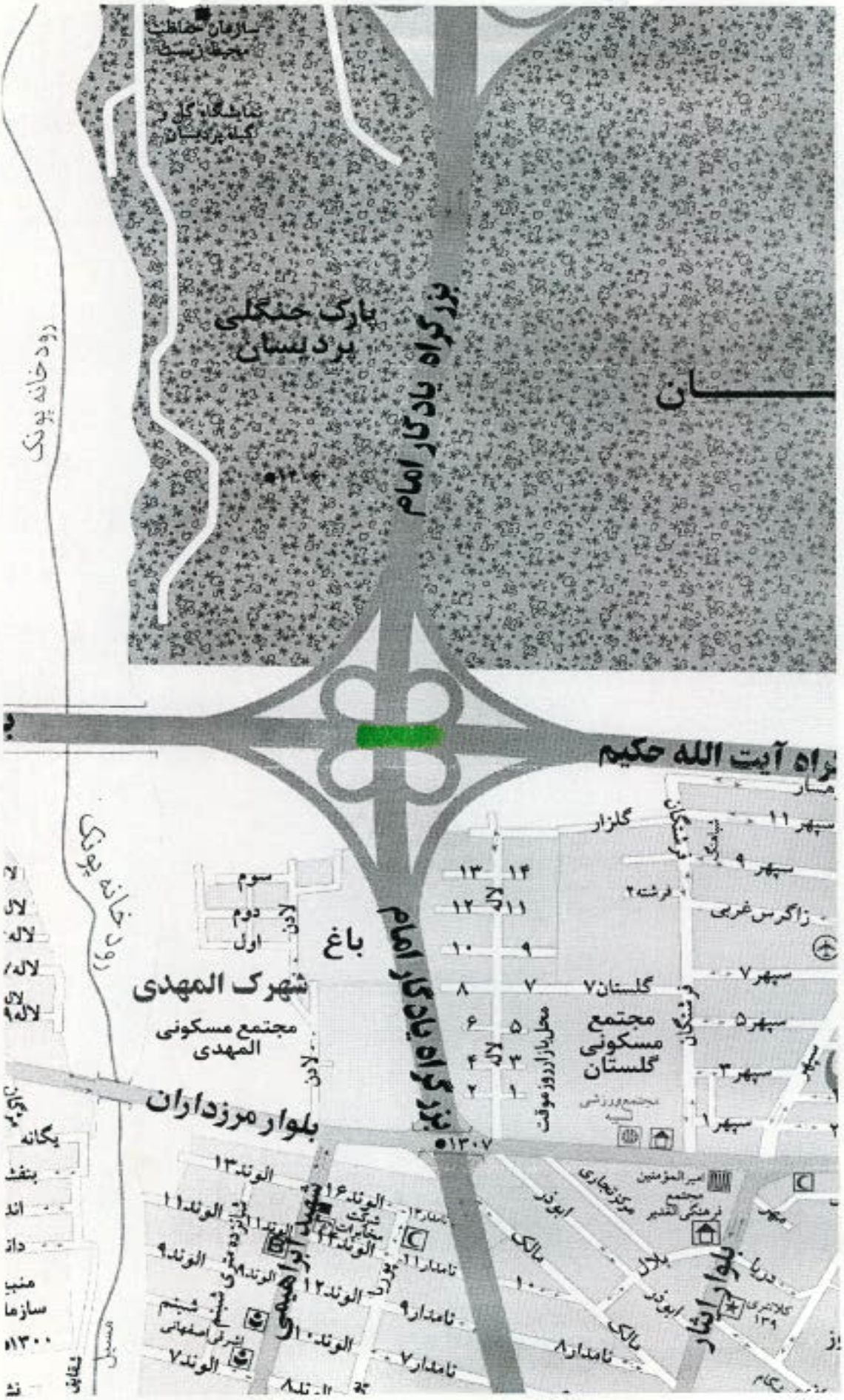
سازمان حفاظت محیط زیست
نمایشگاه گل و گیاه پردیسان
پارک جنگلی پردیسان
بزرگراه یادگار امام
رودخانه یونک
راه آیت الله حکیم
گلزار
سپهر ۱۱
سپهر ۹
فرشته ۲
زاگرس غربی
سپهر ۷
سپهر ۵
سپهر ۳
سپهر ۱
گلستان ۷
مجتمع مسکونی گلستان
محل بازار روز موقت
باغ
سوم
دوم
اول
شهرک المهدی
مجتمع مسکونی المهدی
بلوار مرزداران
۱۳۰۷
الوند ۱۳
الوند ۱۱
الوند ۹
الوند ۷
نامدار ۱۱
نامدار ۹
نامدار ۷
نامدار ۸
بلوار ابوذر
بلوار مالک
بلوار دریا
امیرالمؤمنین
مرکز تجاری
مجتمع فرهنگی الغدیر
شرکت مخابرات
شبنم
اشرفی اصفهانی

حسن خلوشری

کمیسیون نامگذاری معابر و اماکن عمومی برگه مشخصات

۱- نوع معبر: میدان ☐ بزرگراه ☐ بلوار ☐ خیابان ☐ کوچه ☐ بن بست ☐ پل ☑ غیره با ذکر نام ------

۲- ابعاد: طول ۲۰۰ عرض ۲۰ نظر کشاورزی ۴۱۵ مساحت: ۴۱۰۰۰

۳- تاریخچه نام معبر (توضیح):

۴- نشانی دقیق معبر:

۵- نشانی دقیق محل سکونت خانواده شهید: شهرک غرب - فاز ۵ - مجتمع پردیس - ساختمان ۳۹ ۰۹۱۲-۳۴۰۵۵۲۹۵

۶- آیا خانواده شهید دیگری در معبر مورد نظر ساکن می باشد؟ بلی در تقاطع بزرگراه یادگار امام (ره) و بزرگراه شهید صکیم

۷- نام معابر اطراف: شمالاً: ___ جنوباً: شرقاً: غرباً:

۸- اسامی قبلی معبر به ترتیب قدمت: ۱- ۲- ۳-

۹- تعداد خانوارهای ساکن در معبر: ۱ درخواست خانواده محترم (رضا فرض نامگذاری معبر و قرار دادن پل و نام در حدنظر و با توجه به درجه سرلشکر این شهید بزرگوار

۱۰- توضیحات ضروری: طی جلسه کمیسیون حدنظر و رضایت خانواده محترم این پل برای نامگذاری نام صفوری گردد. باستثنا

۱۱- کادر زیر توسط خانواده محترم شهید تکمیل گردد.

اینجانب والدین همسر برادر/خواهر شهید سرلشکر صفوری متعهد می گردم که قبلاً هیچ معبر/میدان/بوستان/پل و مکانی در سطح شهر تهران به نام شهید مورد نظر نامگذاری نگردیده است. لذا در صورتی که خلاف این امر ثابت شود شهرداری تهران مجاز به تغییر نام معبر یا مکان مطبوع می باشد.

نام و نام خانوادگی: امضاء:

تاریخ:

نقشه دستی

شمال

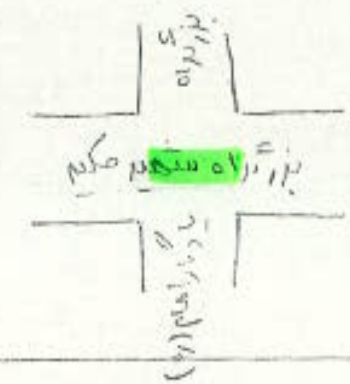

تکمیل کنندگان برگه:

۱- امضاء:

۲- امضاء:

تایید و گواهی مسئول ذیربط:

سمت: امضاء:

شهرداری منطقه: تهران

مهر و امضاء

البرز ۵
البرز ۴
البرز ۳
البرز ۲
البرز ۱
ایثار ۵
ایثار ۶
ایثار ۴
ایثار ۲
ایثار ۱
شهرک نیروی هوایی
بزرگراه یاد
سید جمال الدین اسدآبادی
شهید لالی
شهید فرحزادی
ایثار
گلبرگ
مطلبی
موغدار

کمیسیون نامگذاری معابر و اماکن عمومی: برگه مشخصات

۱- نوع معبر: میدان ☐ بزرگراه ☐ بلوار ☐ خیابان ☐ کوچه ☐ بن بست ☐ پل ☑ غیره با ذکر نام ------

۲- ابعاد: طول ۱۰۰ عرض ۱۰ قطر/شعاع: ارتفاع ۴٫۵ مساحت:

۳- تاریخچه نام معبر (توضیح):

۴- نشانی دقیق معبر: ۵- نشانی دقیق محل سکونت خانواده شهید: سعادت آباد - چهارراه سرو - بلوار پیام - خیابان شهید ابوالفضل زهدائی - سقف پاساژ - بلوار

دل نامه نام در دو طرف بزرگراه شهید یادگار امام (ره) و خیابان امام ۵۳۰۵۵ - ۲۲۱۳۲۷۸۸ ۰۹۳۹-۲۹۸۹۷۷۲

۶- آیا خانواده شهید دیگری در معبر مورد نظر ساکن می باشد؟ ---

۷- نام معابر اطراف: شمال: جنوب: شرق: غرب:

۸- اسامی قبلی معبر به ترتیب قدمت: ۱- ۲- ۳-

۹- تعداد خانوار ساکن در معبر: ---

۱۰- توضیحات ضروری: احتراما پیرو درخواست خانواده محترم در خصوص نامگذاری معبر و قرار دادن نام در سقف و با توجه به اینکه شهید مدفون هستند بودند.

۱۱- کادر زیر توسط خانواده محترم شهید تکمیل گردد. طی جلسه کمیسیون سقف و رضایت همگی خانواده محترم این پل برای نامگذاری نام صفحه بزرگراه شهید ابوالفضل زهدائی موافقت شد

اینجانب والدین/همسر/برادر/خواهر شهید امیر سرتیپ خلبان سید رضا رسول هاشمی متعهد می گردم که قبلا هیچ معبر/میدان/بوستان/پل و مکانی در سطح شهر تهران به نام شهید مورد نظر نامگذاری نگردیده است لذا در صورتی که خلاف این امر ثابت شود شهرداری تهران مجاز به تغییر نام معبر یا مکان مذبور می باشد.

نام و نام خانوادگی امضاء: برادران هاشمی

تاریخ

نقشه دستی

شمال



- بزرگراه یادگار امام (ره) - شمال

تکمیل کنندگان برگه:

۱- امضاء

۲- همکار رابط

تایید و گواهی مسئول ذیربط: امضاء

سمت امضاء

شهردار منطقه تهران

مهر و امضاء

هتل ۵ ستاره
سازمان آب و
فاضلاب
و تصفیه‌خانه
بزرگراه شیخ فضل الله نوری
پارک جنگلی
نصر
مرکز تحقیقات مسکن
وزارت مسکن و شهرسازی
بزرگراه آیت الله حکیم
شهرک فرهنگیان
مجتمع مسکونی فرهنگیان
پارک
شهرک
پاس و فرهنگیان
شهرک پاس
مجتمع مسکونی پاس
بلوار مرزداران
باغ
شهید مشهوری
مرادی
کارگری
یوسفی
ایزدی
پیروزی
شهید طهماسبی
دریا

کمیسیون نامگذاری معابر و اماکن عمومی،برگه مشخصات

۱-نوع معبر: میدان ☐ بزرگراه ☐ بازار ☐ خیابان ☐ کوچه ☐ بن بست ☐ پل ☑ غیره با ذکر نام ——

۲-ابعاد:طول ۲۰۰ عرض ۱۸ قطر/شعاع: ارتفاع ۲۵ مساحت:

۳-تاریخچه نام معبر (توضیح):

۴-نشانی دقیق معبر: ۵- نشانی دقیق محل سکونت خانواده شهید: تهران کن - خیابان ملاصدرا دستگاه - کوچه ۹ - پلاک ۳۰ ۰۹۱۲-۳۴۰۹۵۴۸

پل خاقر نام در تقاطع بزرگراه شهید صدیقی و بزرگراه شهید شیخ رضا ... قرار

۶- آیا خانواده شهید دیگری در معبر مورد نظر ساکن می باشد؟ ——

۷- نام معابر اطراف: شمال: جنوب: شرق: غرب:

۸-اسامی قبلی معبر به ترتیب قدمت:۱- ۲- ۳-

۹- تعداد خانوار ساکن در معبر: ——

۱۰:توضیحات ضروری: پیشنهاد - احتراماً پیرو درخواست خانواده محترم و مفروض نامگذاری معبر و قرارداشتن پل خاقر نام در منطقه و با توجه به اینکه شهید مظلوم مسئولیت‌پذیر بودند.

۱۱- کادر زیر توسط خانواده محترم شهید تکمیل گردد. طی جلسه کمیسیون منطقه و رضایت معزی خانواده محترم ایراد پل برای انتخاب نام مورد پیشنهاد پیدا نشد. پیشنهاد به کمیسیون سازمان

اینجانب والدین/همسر/برادر/خواهر شهید امیر سرلشکر خلبان شهید اسماعیل کوثری معهد معبر/میدان/بوستان/پل و مکانی در سطح شهر تهران به نام شهید مورد نظر نامگذاری نگردیده است.لذا در صورتی که خلاف این امر ثابت شود شهرداری تهران مجاز به تغییر نام معبر یا مکان مذبور می باشد. نام و نام خانوادگی امضاء تاریخ	نقشه دستی شمال بزرگراه شهید شیخ رضا صدیقی	تکمیل کننده گان برگه: ۱- امضاء ۲- [illegible] امضاء تایید و گواهی مسئول ذیربط: سمت امضاء شهردار منطقه تهران مهر و امضاء

باغ
سوم
دوم
اول
بلوار مر
بزرگراه یادگار امام
مجتمع مسکونی گلستان
گلستان ۷
مجتمع ورزشی تسبیه
محل بازار روز موقت
فرشته
۱۳۰۷
مرکز تجاری
امیر المؤمنین
مجتمع فرهنگی الغدیر
ابوذر
مالک
بلال
بلوار انقلاب
بلوار شهید خرم رودی
بلوار شهید آذر
بلوار امام
بهار
امامت
خرم رودی
شرکت مخابرات
الوند ۱
الوند ۲
الوند ۳
الوند ۴
الوند ۶
الوند ۸
الوند ۹
الوند ۱۰
نامدار ۱
نامدار ۲
نامدار ۳
نامدار ۴
نامدار ۵
نامدار ۶
نامدار ۷
نامدار ۸
نامدار ۹
نامدار ۱۰
نامدار ۱۱
نامدار ۱۲

کمیسیون نامگذاری معابر و اماکن عمومی، برگه مشخصات

۱- نوع معبر: میدان ☐ بزرگراه ☐ بلوار ☐ خیابان ☐ کوچه ☐ بن بست ☐ پل ☑ غیر: ذکر نام ——

۲- ابعاد: طول: ۲۰۰ عرض: ۱۰ قطر/شعاع: ۱ پیچ ۴۱۵ مساحت:

۳- تاریخچه نام معبر (توضیح):

۴- نشانی دقیق معبر: پل واقع در تقاطع بزرگراه یادگار امام (ره)

۵- نشانی دقیق محل سکونت خانواده شهید: تهران نو - خیابان سمیه ایران - مجتمع مسکونی پردیس - ارغوان ۱ - مجتمع ۱۴

۸۸۰۸۴۷۹ ۰۹۱۲-۸۴۹۱۹۹۵

۶- آیا خانواده شهید دیگری در معبر مورد نظر ساکن می باشد؟ ——

۷- نام معابر اطراف: شمال: جنوب: شرق: غرب:

۸- اسامی قبلی معبر به ترتیب قدمت: ۱- ۲- ۳-

۹- تعداد خانوار ساکن در معبر: ۱ خانوار - پدر و درخواست خانواده محترم در خصوص نامگذاری مجدد و قرار دادن نام شهید در منطقه، با توجه به درجه سرلشکر این شهید بزرگوار

۱۰- توضیحات ضروری: طی جلسه کمیسیون منطقه و رضایت خانواده ایشان این پل برای نامگذاری تقدیم حضورتان گردد.

۱۱- کادر زیر توسط خانواده محترم شهید تکمیل گردد. مشابهش از قبل توجه شده بود

اینجانب والدین/همسر/برادر/خواهر شهید سرلشکر حسین علائی متعهد می گردم که قبلاً هیچ معبر/میدان/بوستان/پل و مکانی در سطح شهر تهران به نام شهید مورد نظر نامگذاری نگردیده است. لذا در صورتی که خلاف این امر ثابت شود شهرداری تهران مجاز به تغییر نام معبر یا مکان مذبور می باشد.

نام و نام خانوادگی امضاء

تاریخ

نقشه دستی

شمال

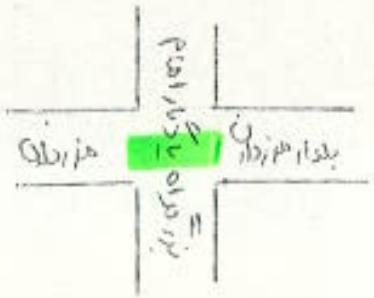

تکمیل کنندگان برگه:

۱- امضاء

۲- کارشناس رابط امضاء

تایید و گواهی مسئول ذیربط:

سمت امضاء

شهردار منطقه تهران

مهر و امضاء

ارغوان غربی
ارغوان غربی
سروناز ۱
سروناز ۲
سروناز ۳
مجتمع مسکونی حر
مرکز تحقیقات نیرو (م.ت.ن، متن)
بزرگراه یادگار امام
بزرگراه یادگار امام
مجتمع تجاری یادگار امام ملی
گلستان ۱
گلستان ۲
گلستان ۳
گلرخ
سپهر
بشارت
شهید دادمان
پونک باختری
اشتیاق
گل افشان شمالی
بین المللی دختران گوهران ۳
گوهران یکم
بین المللی پسران
خوارزم
پارک خوارزم
مجموعه ورزشی اوج
نرگس
آیدا
رودخانه پونک

سردار شهید احمد علی

کمیسیون نامگذاری معابر و اماکن عمومی، برگه مشخصات

۱- نوع معبر: میدان ☐ بزرگراه ☐ بلوار ☐ خیابان ☐ کوچه ☐ بن بست ☐ پل ☑ غیره با ذکر نام .....

۲- ابعاد: طول ۴۰ عرض ۲۰ قطر/شعاع: ارتفاع ۴۵ مساحت:

۳- تاریخچه نام معبر (توضیح):

۴- نشانی دقیق معبر: ۵- نشانی دقیق محل سکونت خانواده شهید: صدارت آباد - چهارراه سرو - خیابان آسمان - کوچه آسمان سوم غربی - پلاک ۴ ط ۰

۰۹۱۹-۲۸۹۱۷۴۳

پل واقع در تقاطع بزرگراه یادگار امام (ره) و خیابان دادمان (پونک باختری)

۶- آیا خانواده شهید دیگری در معبر مورد نظر ساکن می باشد؟ ____

۷- نام معابر اطراف: شمال: ____ جنوب: شرق: غرب:

۸- اسامی قبلی معبر به ترتیب قدمت: ۱- ۲- ۳-

۹- تعداد خانوار ساکن در معبر: احترامات لازم و رضایت خانواده محترم در خصوص نامگذاری معبر و قرار داشتن پل با نام در منطقه هم چنین رضایت خانواده محترم برای نامگذاری پل

۱۰: توضیحات ضروری:

۱۱- کادر زیر توسط خانواده محترم شهید تکمیل گردد. طی جلسه کمیسیون منطقه این پل برای نامگذاری با نام این سردار شهید بزرگوار تقدیم حضرتعالی گردد. ۱۳۹۶/۱۰/۱۰

اینجانب والدین/همسر/برادر/خواهر شهید سردار احمد علی متعهد می گردم که قبلاً هیچ معبر/میدان/بوستان/پل و مکانی در سطح شهر تهران به نام شهید مورد نظر نامگذاری نگردیده است. لذا در صورتی که خلاف این امر ثابت شود شهرداری تهران مجاز به تغییر نام معبر یا مکان مذبور می باشد.

نام و نام خانوادگی امضاء

تاریخ

نقشه دستی

شمال

تکمیل کنندگان برگه:

۱- امضاء

۲- امضاء

تایید و گواهی مسئول ذیربط:

سمت امضاء

شهردار منطقه تهران

مهر و امضاء

امیرلو

کمیسیون نامگذاری معابر و اماکن عمومی

برگهٔ مشخصات

۱- نوع معبر : میدان☐ بزرگراه☐ بلوار☐ خیابان☑ کوچه☐ بن بست☐ پل☐ غیره با ذکر نام .....

۲- ابعاد : طول ۴۲۵/۰ متر عرض ۱۵/۳ متر قطر / شعاع : مساحت :

۳- تاریخچه نام معبر(توضیح): گلبار

۴- نشانی دقیق معبر : میدان توحید ، خیابان گلبار

۵- نشانی دقیق محل سکونت خانواده شهید: میدان توحید نرخ گلبار / نبش کوچه خوشه / پ ۳۱ واحد ۳

۶ - آیا خانواده شهید دیگری در معبر مورد نظر ساکن می باشد؟

۷- نام معابر اطراف: شمال نصرت جنوب رهنمت شرق اسکندری جنوبی غرب توحید

۸- اسامی قبلی معبر به ترتیب قدمت: ۱- نام خیابان صفحه تاریخی ندارد (استعمال کنار و استفاده از نام پیشنهادی)

۹- تعداد خانوار ساکن در معبر :

۱۰- توضیحات ضروری:

۱۱- کادر زیر توسط خانواده محترم شهید تکمیل گردد.

ایجانب والدین / همسر / برادر / خواهر شهید متعهد می گردم که تبلیغ معبر / میدان / بوستان ، پل و مکانی در سطح شهر تهران به نام شهید مورد نظر نامگذاری نگردیده است. لذا در صورتی که خلاف این امر ثابت شود شهرداری تهران مجاز به تغییر نام معبر یا مکان مزبور می باشد.

نام و نام خانوادگی امضاء

تاریخ

نقشه بستی

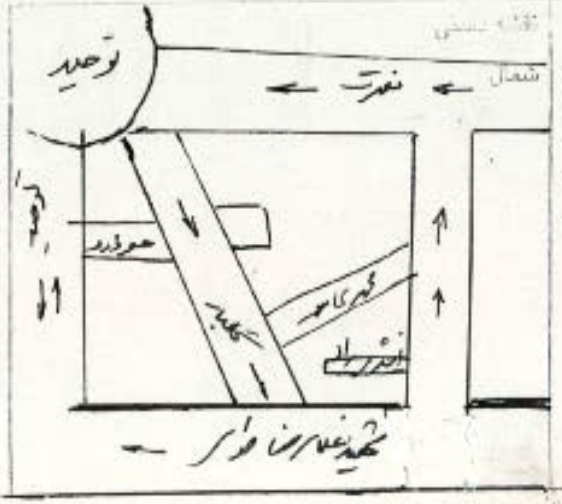

تکمیل کنندگان برگه:

۱- دبیر کمیته نامگذاری منطقه (ابوالفضل رکوع) امضاء

۲- امضاء

تأیید و گواهی مسئول ذیربط :

سمت مدیر روابط عمومی منطقه (محمد حسین پاهر) امضاء

شهردار منطقه تهران

عظیم بابائی

مهر و امضاء

جمهوری اسلامی ایران

شورای اسلامی شهر تهران

شماره: .....
تاریخ: .....
پیوست: .....

شناسه مصوبه : ۱۰-۱۲۱۰ **رده‌بندی مصوبه : (۲۲-۸۷/۹ /۴/۹۳)**

گردش کار تصویب

در اجرای مفاد بند بیست و چهارم (۲۴) ماده هفتاد و یکم (۷۱) قانون تشکیلات، وظایف و انتخابات شوراهای اسلامی کشور و انتخاب شهرداران مصوب ۱۳۷۵/۳/۱ و مصوبه آیین نامه نامگذاری و تغییر نام معابر و اماکن عمومی شهر تهران مصوب شصت و پنجمین جلسه دوره اول شورای اسلامی شهر تهران به تاریخ ۱۳۷۹/۱/۲۳ و مصوبه اصلاحی آیین نامه مذکور ، تصویبی در چهل و سومین و یکصد و چهل و هفتمین جلسه دوره سوم شورای اسلامی شهر تهران ـ ابلاغی به شماره ۱۶۰/۱۱۸۶/۱۸۹۴۱ به تاریخ ۸۷/۱۱/۲۴، موضوع تغییر نام و نامگذاری **چهارده** مورد از معابر و اماکن عمومی شهر تهران واقع در محدوده مناطق مختلف شهرداری تهران که در دوازدهمین جلسه کمیسیون نامگذاری دوره چهارم به تاریخ ۹۳/۴/۱ تصویب و به شماره ۱۶۰/۱۰۸۳۵ به تاریخ ۹۳/۴/۲۵ در دبیرخانه شورا ثبت و جهت طرح در صحن علنی شورای اسلامی شهر تهران به اداره مصوبات ارجاع شده بود، بررسی آن در ردیف‌های نهم تا بیست ودوم دستور هشتاد و هفتمین جلسه رسمی شورا منعقده به تاریخ ۹۳/۵/۲۸ قرار گرفت که نامگذاری و تغییر نام **سیزده** مورد از معابر با اتفاق آرای موافق (بیست و سه رأی) اعضای شورای اسلامی شهر تهران (از بیست و سه نفرعضو حاضر در جلسه در زمان رأی‌گیری) به تصویب رسید. م ۱۱۲۱۹۳۴۴۰۴

نشانی:ضلع جنوبی پارک شهر،خیابان بهشت،ساختمان شورای اسلامی شهر تهران تلفن:۵۵۸۱۱۱۱۰ نمابر:۵۵۸۱۲۰۹۳ صندوق پستی:۱۱۳۶۵/۴۳۸۹ http://shora.tehran.ir