جمهوری اسلامی ایران

شورای اسلامی شهر تهران

شماره: ۱۶۰/۱۲۱۰/۸۲۵۴

تاریخ: ۹۳/۴/۲

پیوست:

بسمه تعالی

جناب آقای دکتر محمد باقر قالیباف
شهردار محترم تهران

سلام علیکم

پیرو طرح ارائه شده از سوی کمیسیون نامگذاری و تغییر نام معابر و اماکن عمومی شهر تهران (دوازدهمین صورتجلسه کمیسیون) به شماره ثبت ۱۶۰/۱۷۶۸ به تاریخ ۹۳/۳/۲ به پیوست متن مصوبه « نامگذاری و تغییر نام یازده مورد از معابر و اماکن عمومی شهر تهران » را که در شصت و هشتمین جلسه رسمی شورای اسلامی شهر تهران به تاریخ یکشنبه یازدهم خرداد ماه سال ۱۳۹۳ با اکثریت آرای موافق (بیست و شش رأی) اعضای شورای اسلامی شهر تهران حاضر در جلسه (بیست و هفت نفر) به تصویب رسیده است، جهت استحضار ودستور اقدام لازم ابفاد و ارسال می‌نماید.

بدیهی است وفق ماده هشتادم (۸۰) قانون تشکیلات، وظایف و انتخابات شوراهای اسلامی کشور و انتخاب شهرداران مصوب ۱۳۷۵/۳/۱ و اصلاحات قانونی بعدی آن، مصوبه مزبور در صورتی که تا دو هفته پس از تاریخ ابلاغ مورد اعتراض مسئولین ذیربط قرار نگیرد لازم‌الاجرا خواهد بود. / م ۱۰۸۹۳۴۴۰۱

احمد مسجدجامعی
رئیس شورای اسلامی شهر تهران

رونوشت:

- رئیس محترم مجمع نمایندگان استان تهران در مجلس شورای اسلامی جهت استحضار و ابلاغ به نمایندگان محترم مردم تهران.
- فرماندار محترم تهران جهت استحضار.
- رئیس محترم شورای اسلامی استان تهران جهت استحضار.
- رئیس محترم کمیسیون نامگذاری و تغییر نام معابر و اماکن عمومی شهر تهران جهت استحضار.
- روابط عمومی و بین‌الملل شورای اسلامی شهر تهران جهت درج در پایگاه اینترنتی شورا.
- اداره مصوبات (۱۰۸).

شماره : ....
تاریخ : ....
پیوست : ....

شورای اسلامی شهر تهران

جمهوری اسلامی ایران

مشخصات مصوبه

نامگذاری و تغییر نام یازده مورد از معابر و اماکن عمومی شهر تهران به نام‌های

برادران شهید صباغچی(محسن و مهدی) واقع در محدوده منطقه ۷ شهرداری تهران – و شهید حمیدرضا شکارچی واقع در محدوده منطقه ۸ شهرداری تهران – و شهید حسین الله کرمی و برادران شهید غفارخانی (حسینعلی ، اسماعیل و علیرضا) واقع در محدوده منطقه ۹ شهرداری تهران – و برادران شهید رجبی (محمدومحمود) واقع در محدوده منطقه ۱۲ شهرداری تهران - شهید ابوالفضل استیری و شهید سید سعید حیدری واقع در محدوده منطقه ۱۴ شهرداری تهران – و شهید منصور بذرپاش و شهید اکبر اسلانی و شهید موسی ندیمی و شهید محمدعلی شفیعی واقع در محدوده منطقه ۱۶ شهرداری تهران

(مشتمل بر ماده واحده)
به انضمام گردش کار تصویب

شناسه سنواتی : ۱۲۱۰
رده‌بندی مصوبه : (۱۷-۶/۶۸/۹۳/۴)

مصوب شصت و هشتمین جلسه رسمی ـ علنی ـ فوق‌العاده
شورای اسلامی شهرتهران (دوره چهارم)
به تاریخ یکشنبه یازدهم خردادماه
سال ۱۳۹۳

این مصوبه در پایگاه اینترنتی شورای اسلامی شهر تهران به نشانی http:// shoratehran.ir قابل دسترسی است.

رده‌بندی مصوبه : (۱۷-۶/۶۸/۹۳/۴)

مـاده واحده:

از تاریخ ابلاغ این مصوبه معابر و اماکن عمومی به شرح ردیف‌های ذیل (۱۰ مورد)که موقعیت آن‌ها بر اساس نقشه‌های پیوست می‌باشد نامگذاری شده یا تغییر نام داده می‌شوند: ب ۱۰۰۸/۹۲۴۴۰۱

۱- تغییرنام بوستان جوان واقع در محدوده منطقه ۷ شهرداری تهران که از شمال و غرب به ساختمان‌های مسکونی و تجاری و از جنوب به خیابان دماوند منتهی می‌شود به نام **برادران شهید صباغچی (محسن و مهدی).**

۲- تغییرنام کوچه اصلاحی واقع در محدوده منطقه ۸ شهرداری تهران حدفاصل خیابان شهید عزیز نوروزی فرد تا خیابان شهید دارانی به نام **شهید حمیدرضا شکارچی.**

۳- تغییرنام کوچه قاسمی واقع در محدوده منطقه ۹ شهرداری تهران حدفاصل کوچه شهید محمدعباسی تا کوچه شهید حسن‌الله کرمی به نام **شهید حسین‌الله کرمی.**

۴- نامگذاری مجتمع فرهنگی و ورزشی در دست احداث واقع در محدوده منطقه ۹ شهرداری تهران که از شمال و شرق به منازل مسکونی ، از جنوب به خیابان هاشمی و از غرب به خیابان مبینی منتهی می‌شود به نام **برادران شهید غفارخانی(حسینعلی ، اسماعیل و علیرضا).**

۵- نامگذاری میدان فاقدنام واقع در محدوده منطقه ۱۲ شهرداری تهران که از شمال و جنوب به خیابان ادیب ، از شرق به خیابان برادران شهید رجبی و از غرب به ساختمان فرهنگی منتهی می‌شود به نام **برادران شهید رجبی(محمد ، محمود).**

۶- تغییرنام کوچه شهید محمدکاظمی‌زاده (غربی) واقع در محدوده منطقه ۱۴ شهرداری تهران حدفاصل خیابان نبرد تا کوچه شهید رحمان میرزازاده به نام **شهید ابوالفضل استیری.**

۷- تغییرنام خیابان شهید عبدالله ملا (غربی) واقع در محدوده منطقه ۱۴ شهرداری تهران حدفاصل خیابان مقداد تا بلوار ابوذر به نام **شهید سیدسعید حیدری.**

۸- تغییر نام خیابان سمندر واقع در محدوده منطقه ۱۶ شهرداری تهران حدفاصل متروی خزانه تا خیابان شهید غلامرضا همدانی به نام **شهید منصور بذرپاش.**

۹- تغییرنام کوچه نوبخت واقع در محدوده منطقه ۱۶ شهرداری تهران حدفاصل خیابان شهید غلامرضا همدانی تا خیابان سمندر به نام **شهیداکبر اصلانی.**

۱۰- تغییرنام کوچه مدائن واقع در محدوده منطقه ۱۶ شهرداری تهران حدفاصل خیابان شهید احمدبابایی تا خیابان شهید رجایی به نام **شهید موسی ندیمی.**

۱۱- نامگذاری میدان فاقد نام واقع در محدوده منطقه ۱۶ شهرداری تهران که از شمال به خیابان شهید ابراهیم نوری ، از جنوب به بوستان یاسمن ، از شرق به خیابان شهید قنبر ثامنی و کوچه خرداد و از غرب به خیابان شهید منصور سلحشورمقدم و کوچه شهید جمشید ورمه چناری منتهی می‌شود به نام **شهید محمدعلی شفیعی.**

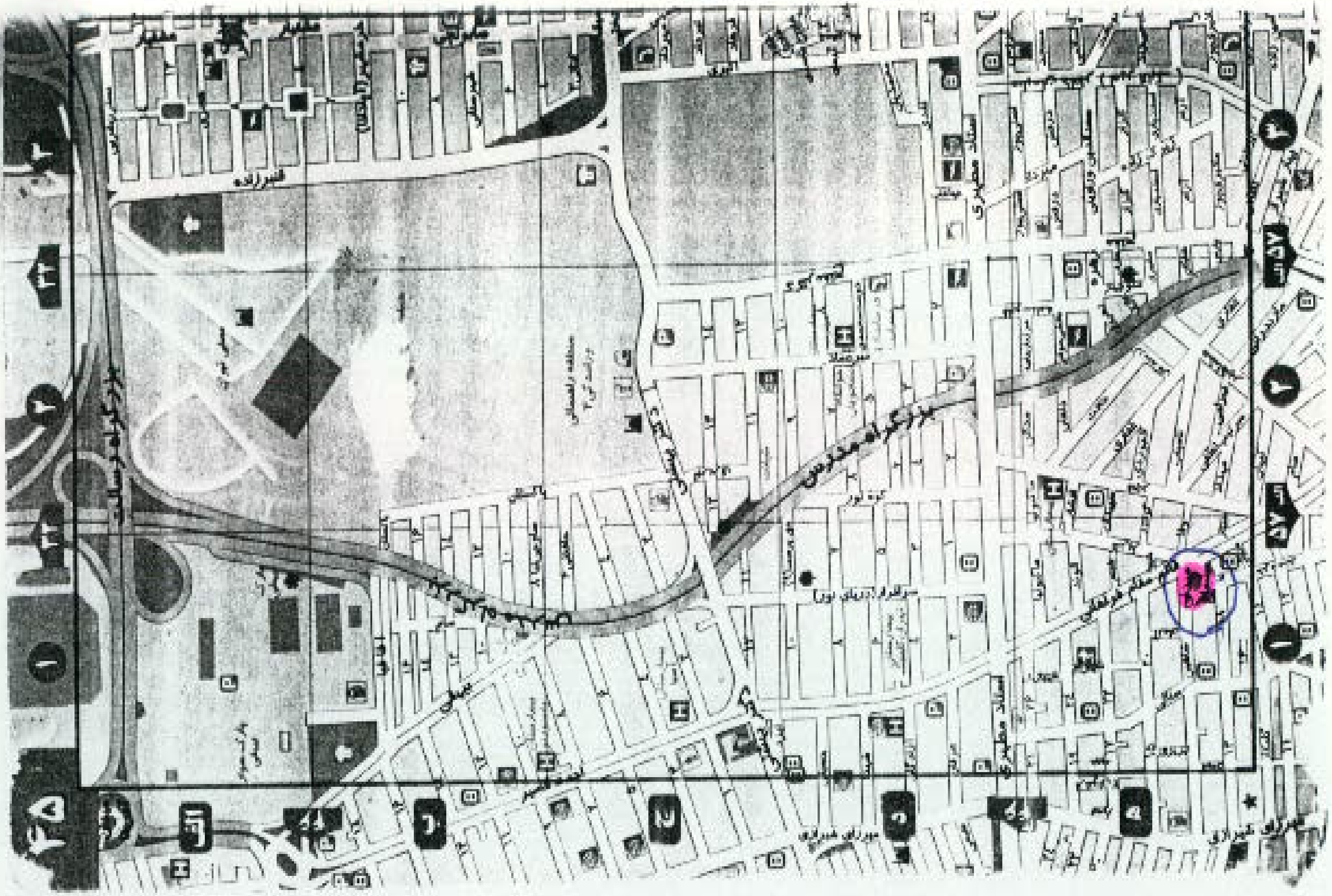

ستاد شهیدان اهل بیت (ع)

۱)

کمیسیون نامگذاری معابر و اماکن عمومی

برگهٔ مشخصات

ستاد شهیدان اهل بیت (ع)

۱- نوع معبر: میدان ☒ بزرگراه ☐ بلوار ☐ خیابان ☐ کوچه ☐ بن بست ☐ پل ☐ غیره با ذکر نام ....

۲- ابعاد : طول عرض شعاع / قطر: ۱۲/۱۰ مساحت :

۳- تاریخچه نام معبر(توضیح):

۴- نشانی دقیق : خیابان قائم مقام فراهانی ، میدان شجاع

۵- نشانی دقیق محل سکونت خانواده شهید:

۶ - آیا خانواده شهید دیگری در معبر مورد نظر ساکن می باشد؟

۷- نام معابر اطراف: شمال خیابان شاهین جنوب خ. فردمند شرق خ. قائم مقام فراهانی غرب خ. شاهین

۸- اسامی قبلی معبر به ترتیب قدمت: ۱- -۲ -۳

۹- تعداد خانوار ساکن در معبر :

۱۰- توضیحات ضروری: میدان مورد نظر بصورت بیضی بوده، لذا در مستقیم از آن شعاع ۱۰ متر مطالعه گردید و در سمت جلیران ۱۲ متر.

۱۱- کادر زیر توسط خانواده محترم شهید تکمیل گردد.

اینجانب والدین / همسر / برادر / خواهر شهید

متعهد می گردم که قبلاًهیچ معبر/ میدان/ بوستانی ، پل و مکانی در سطح شهر تهران به نام شهید مورد نظر نامگذاری نگردیده است. لذا در صورتی که خلاف این امر ثابت شود شهرداری تهران مجاز به تغییر نام معبر یا مکان مزبور می باشد.

نام و نام خانوادگی امضاء

تاریخ

نقشه دستی

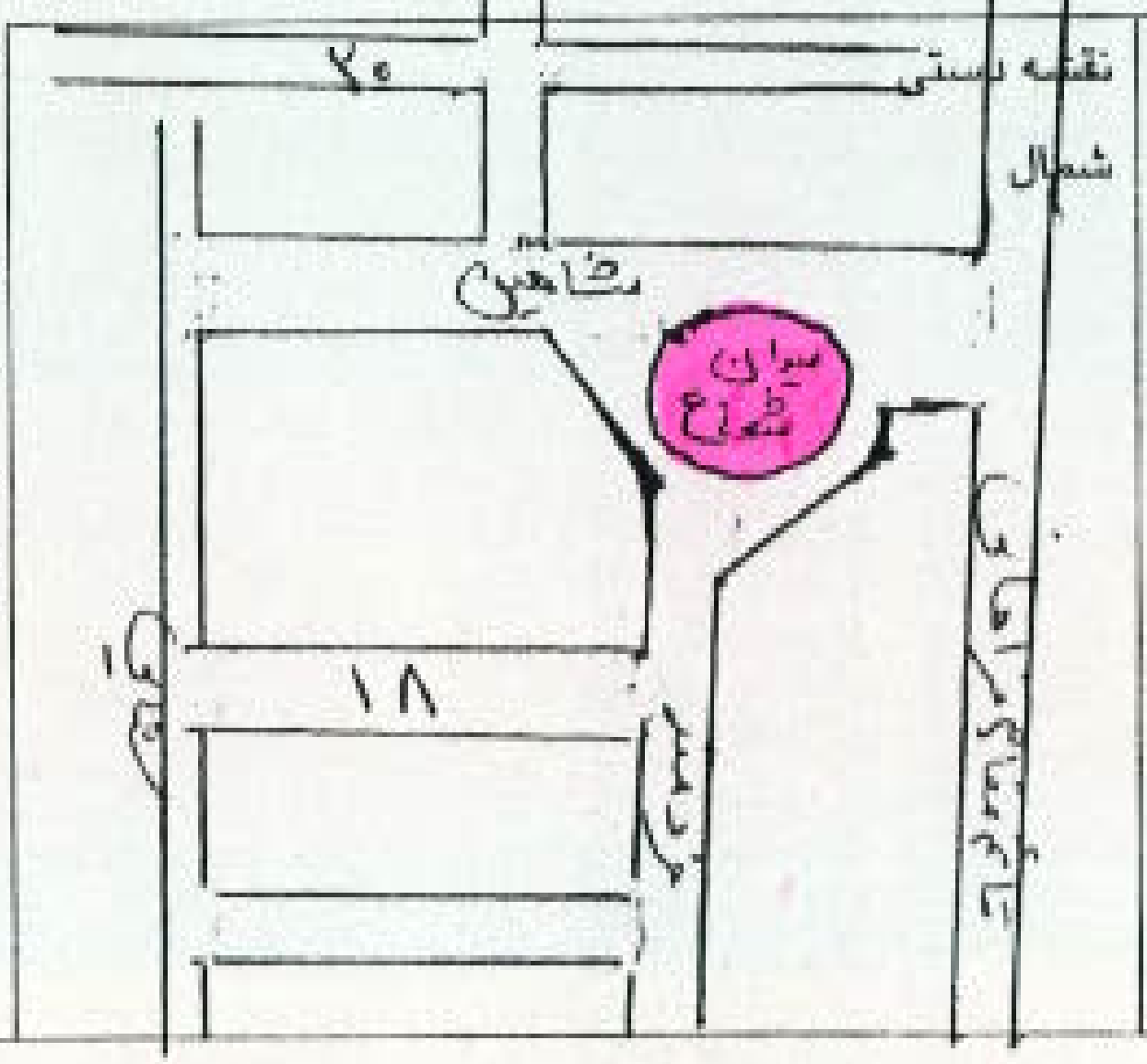

تکمیل کنندگان برگه:

۱- امضاء

۲- امضاء

تأیید و گواهی مسئول ذیربط :

سمت امضاء

شهردار منطقه تهران

مهر و امضاء

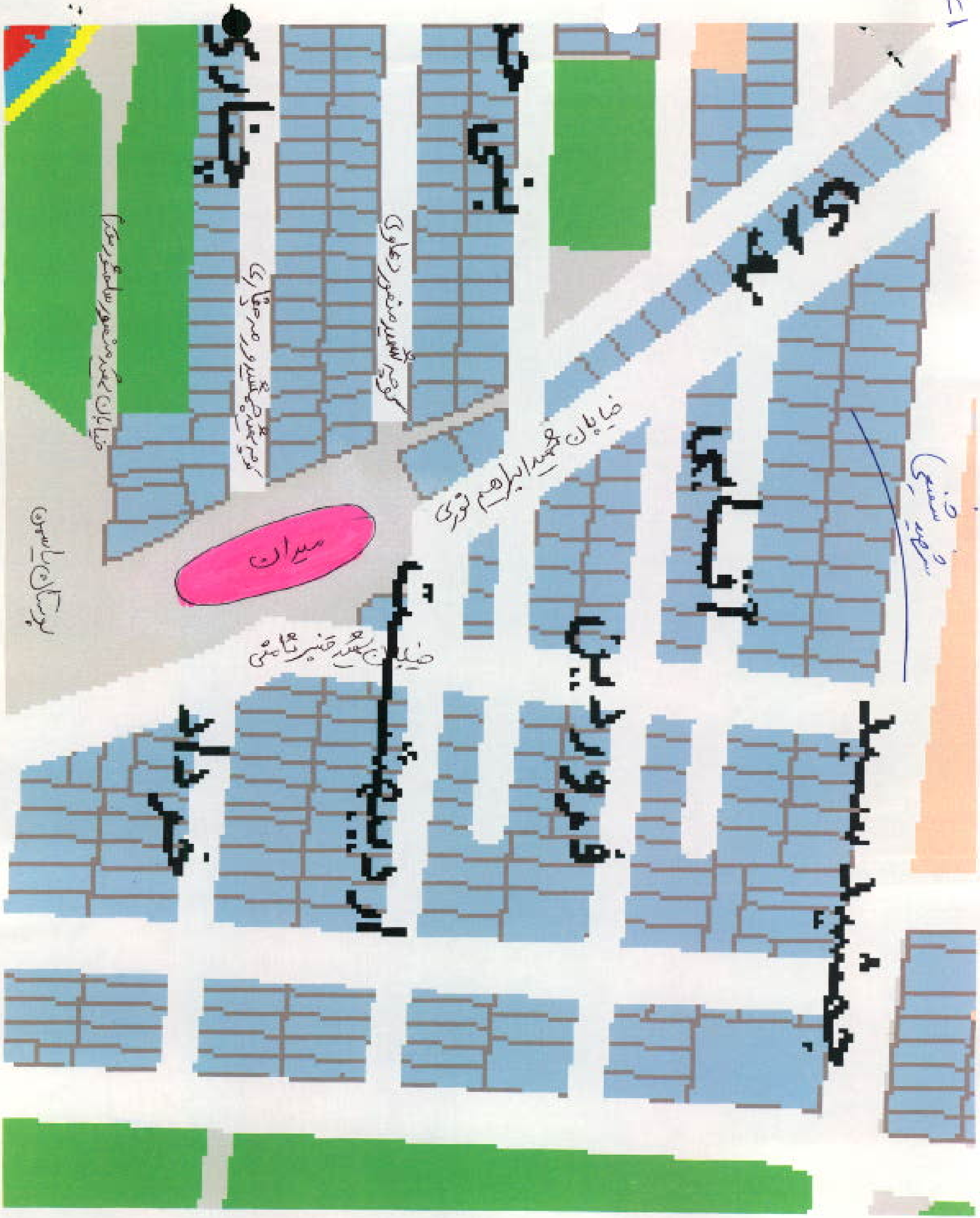
میدان
خیابان شهید ابراهیم نوری
خیابان شهید قنبر هاشمی

۱۲

شهید شفیعی

کمیسیون نامگذاری معابر و اماکن عمومی

برگه

۱- نوع معبر: میدان ☐ بزرگراه ☐ بلوار ☐ خیابان ☐ کوچه ☐ بن بست☐ پل ☐ غیره با ذکر نام :

۲- ابعاد : طول : عرض : قطر/ شعاع : **۸ متر** مساحت :

۳- تاریخچه نام معبر(توضیح) :

۴- نشانی دقیق محل سکونت خانواده شهید : **خزانه بخارائی فلکه چهارم خیابان شهید جمشیدسید پلاک ۱۴۴**

۵- نشانی دقیق معبر: **خزانه بخارائی تقاطع خیابان های شهید سید و شهید سلحشور مقدم** ۶- آیا خانواده شهید دیگری در معبر مورد نظر ساکن می باشد؟ **خیر**

۷- نام معابر اطراف : شمال : **خیابان شهید ابراهیم نوری** جنوب: **بوستان یاسمن** شرق : **خیابان شهید قنبر ثامنی و کوچه خرداد** غرب : **خیابان شهید سلحشور مقدم و کوچه شهید ورمه چناری**

۸- اسامی قبلی معبر به ترتیب قدمت : ۱- ۲- ۳-

۹- تعداد خانوار ساکن در معبر : **۲۵ خانوار**

۱۰- توضیحات ضروری : **با توجه به درخواست مادر بزرگوار شهید و شورایاری محله مذکور نام شهید محمدعلی شفیعی برای میدان مورد نظر پیشنهاد می شود .**

۱۱- کادر زیر توسط خانواده محترم شهید تکمیل گردد.

اینجانب مادر شهید : **محمدعلی شفیعی**

متعهد می گردم که قبلاً هیچ معبر / میدان/بوستان ، پل ومکانی در سطح شهر تهران به نام شهید مورد نظر نامگذاری نگردیده است لذا در صورتی که خلاف این امر ثابت شود شهرداری تهران مجاز به تغیر نام معبر یا مکان مزبور می باشد.

نام ونام خانوادگی :

امضاء

تاریخ

نقشه دستی

شمال

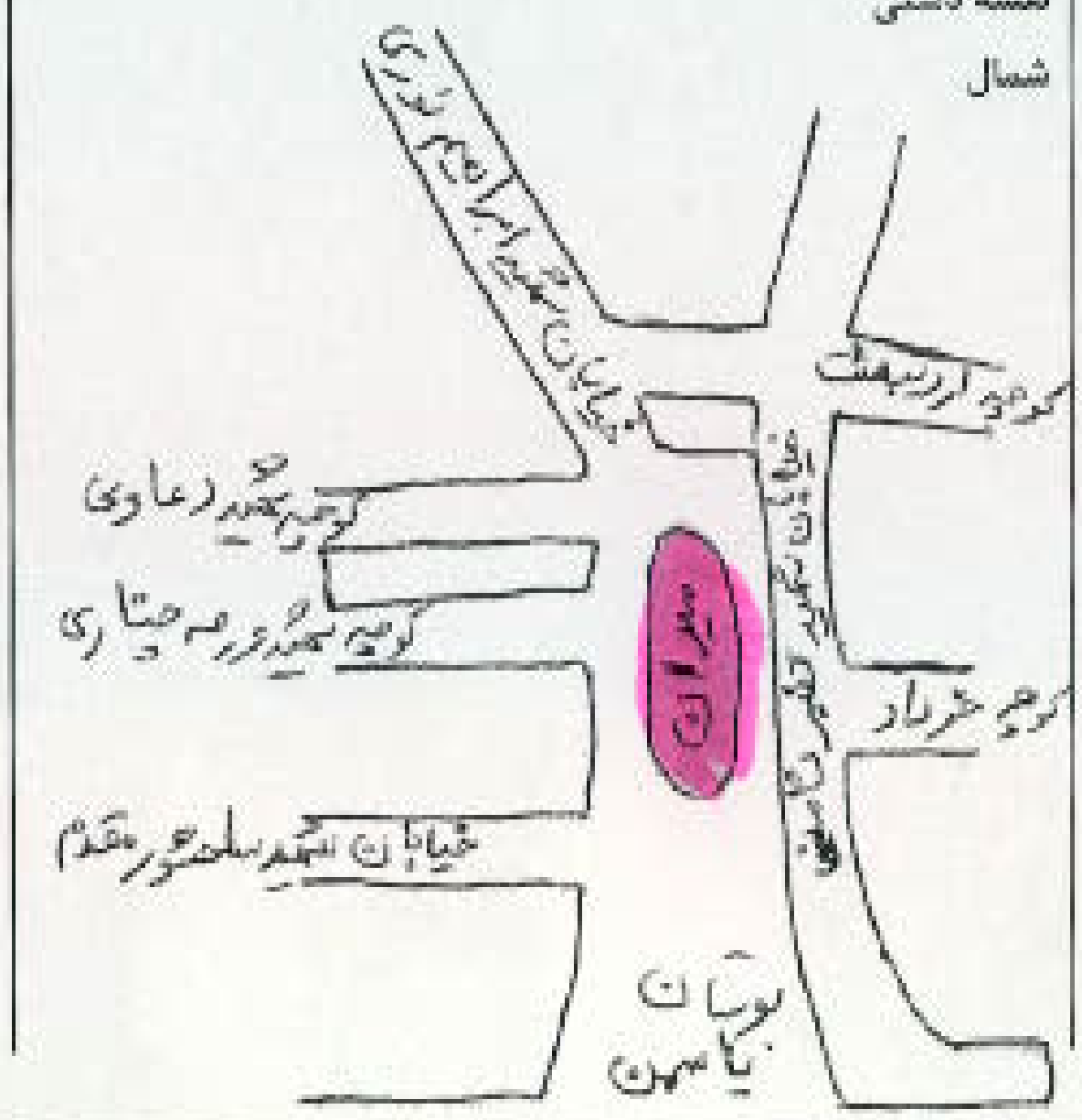

تکمیل کنندگان برگه :

شهردار ناحیه مربوطه: **محمد جواد حاجی حسینی شهردار ناحیه ۳**

امضا

مسئول کمیسیون نامگذاری معابرمنطقه: **روح اله میرزایی**

امضاء

تایید و گواهی مسئول ذیربط:

مدیر روابط عمومی منطقه : **سید محمد حسین فتحی**

امضاء

شهردار منطقه ۱۶ تهران : **سید محسن اسدی**

مهر و امضاء

۱۱/

شهید ندیمی

کمیسیون نامگذاری معابر و اماکن عمومی

برگه مشخصات

۱- نوع معبر: میدان □ بزرگراه □ بلوار □ خیابان □ کوچه □ بن بست□ پل □ غیره با ذکر نام :

۲- ابعاد : طول : **۱۰۰ متر** عرض **: ۳ متر** قطر/ شعاع : مساحت :

۳- تاریخچه نام معبر(توضیح) :

۴- نشانی دقیق محل سکونت خانواده شهید **: نازی آباد خیابان شهید اکبر مشهدی کوچه شهید محمد زرگر میرزایی بن بست فردوسی پلاک ۱۰**

۵- نشانی دقیق معبر: **خیابان شهید رجائی جنب خیابان شهید بابائی کوچه میدان جنوبی مدائن** ۶- آیا خانواده شهید دیگری در معبر مورد نظر ساکن می باشد؟ **خیر**

۷- نام معابر اطراف : شمال : **خیابان شهید احمد بابائی** جنوب: **کوچه شهید محمدتقی جاهد اردبیلی** شرق : **خیابان شهید رجائی** غرب : **مجتمع تجاری مدائن**

۸-اسامی قبلی معبر به ترتیب قدمت : ۱- ۲- ۳-

۹- تعداد خانوار ساکن در معبر **: ۱۰ خانوار**

۱۰- توضیحات ضروری : **با توجه به درخواست مادر بزرگوار شهید ، نام شهید موسی ندیمی برای نامگذاری معبر مورد نظر پیشنهاد می شود .**

۱۱-کادر زیر توسط خانواده محترم شهید تکمیل گردد.

اینجانب مادر شهید : **موسی ندیمی**

متعهد می گردم که قبلاً هیچ معبر / میدان/بوستان ، پل ومکانی در سطح شهر تهران به نام شهید مورد نظر نامگذاری نگردیده است لذا در صورتی که خلاف این امر ثابت شود شهرداری تهران مجاز به تغیر نام معبر یا مکان مزبور می باشد.

نام ونام خانوادگی :

امضاء

تاریخ

نقشه دستی

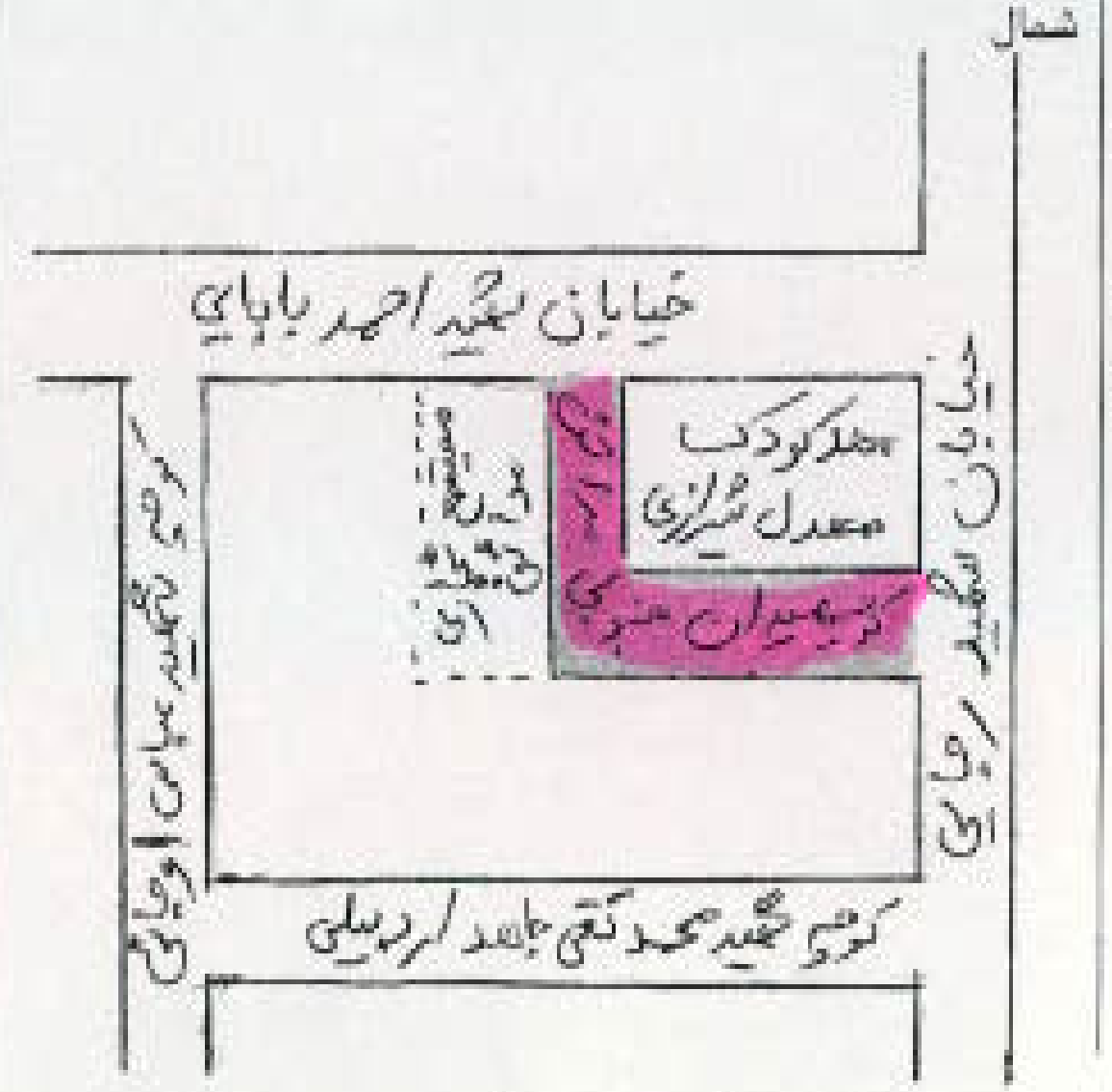

تکمیل کنندگان برگه :

شهردار ناحیه مربوطه: **رضا هداوند شهردار ناحیه ۲**

امضاء

مسئول کمیسیون نامگذاری معابرمنطقه: **روح اله میرزایی**

امضاء

تایید و گواهی مسئول ذیربط:

مدیر روابط عمومی منطقه : **سید محمد حسین فتحی**

امضاء

شهردار منطقه ۱۶ تهران : **سید محسن اسدی**

مهر و امضاء

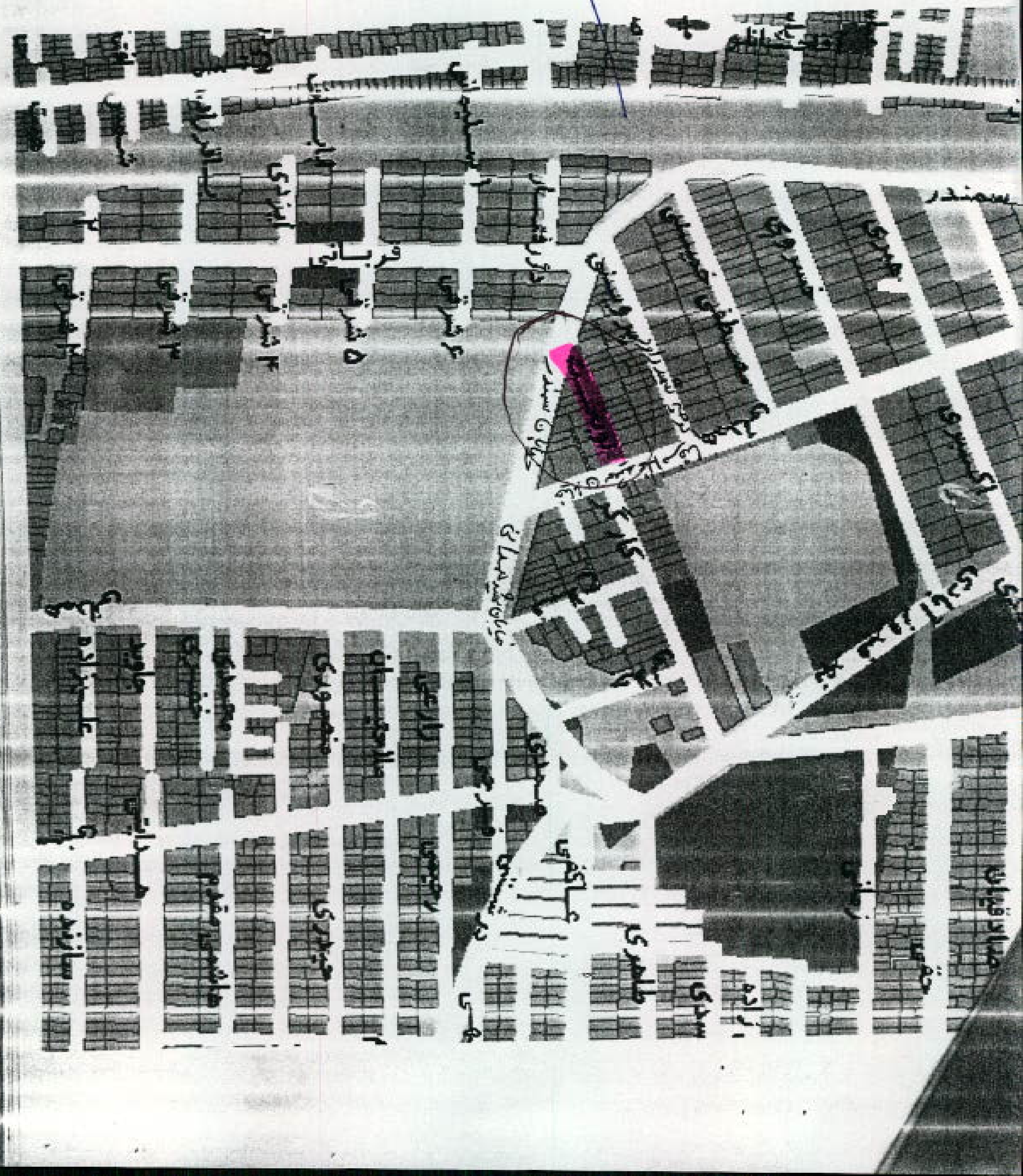

۱۰/

شهید اصلانی

کمیسیون نامگذاری معابر و اماکن عمومی

برگه مشخصات

۱- نوع معبر: میدان ☐ بزرگراه ☐ بلوار ☐ خیابان ☐ کوچه ☐ بن بست☐ پل ☐ غیره با ذکر نام :

۲- ابعاد : طول : **۸۰ متر** عرض : **۳ متر** قطر / شعاع : مساحت :

۳- تاریخچه نام معبر (توضیح) :

۴- نشانی دقیق محل سکونت خانواده شهید : **علی آباد شمالی خیابان سمندر نبش کوچه شهید داود پروینی پلاک ۳۳ ۱**

۵- نشانی دقیق معبر: **علی آباد شمالی حدفاصل خیابان شهید همدانی تا خیابان سمندر کوچه نوبخت** ۶- آیا خانواده شهید دیگری در معبر مورد نظر ساکن می باشد؟ **خیر**

۷- نام معابر اطراف : شمال : **کوچه شهید داود پروینی** جنوب: **خیابان سمندر** شرق: **خیابان شهید غلامرضا همدانی** غرب : **خیابان سمندر**

۸- اسامی قبلی معبر به ترتیب قدمت : ۱- ۲- ۳-

۹- تعداد خانوار ساکن در معبر : **۳۰ خانوار**

۱۰- توضیحات ضروری : **با توجه به درخواست مادر بزرگوار شهید نام شهید اکبر اصلانی برای معبر مورد نظر پیشنهاد می شود .**

۱۱- کادر زیر توسط خانواده محترم شهید تکمیل گردد.

اینجانب مادر شهید : **اکبر اصلانی**

متعهد می کردم که قبلاً هیچ معبر / میدان/بوستان ، پل ومکانی در سطح شهر تهران به نام شهید مورد نظر نامگذاری نگردیده است لذا در صورتی که خلاف این امر ثابت شود شهرداری تهران مجاز به تغیر نام معبر یا مکان مزبور می باشد.

نام ونام خانوادگی :

امضاء

تاریخ

نقشه دستی

شمال

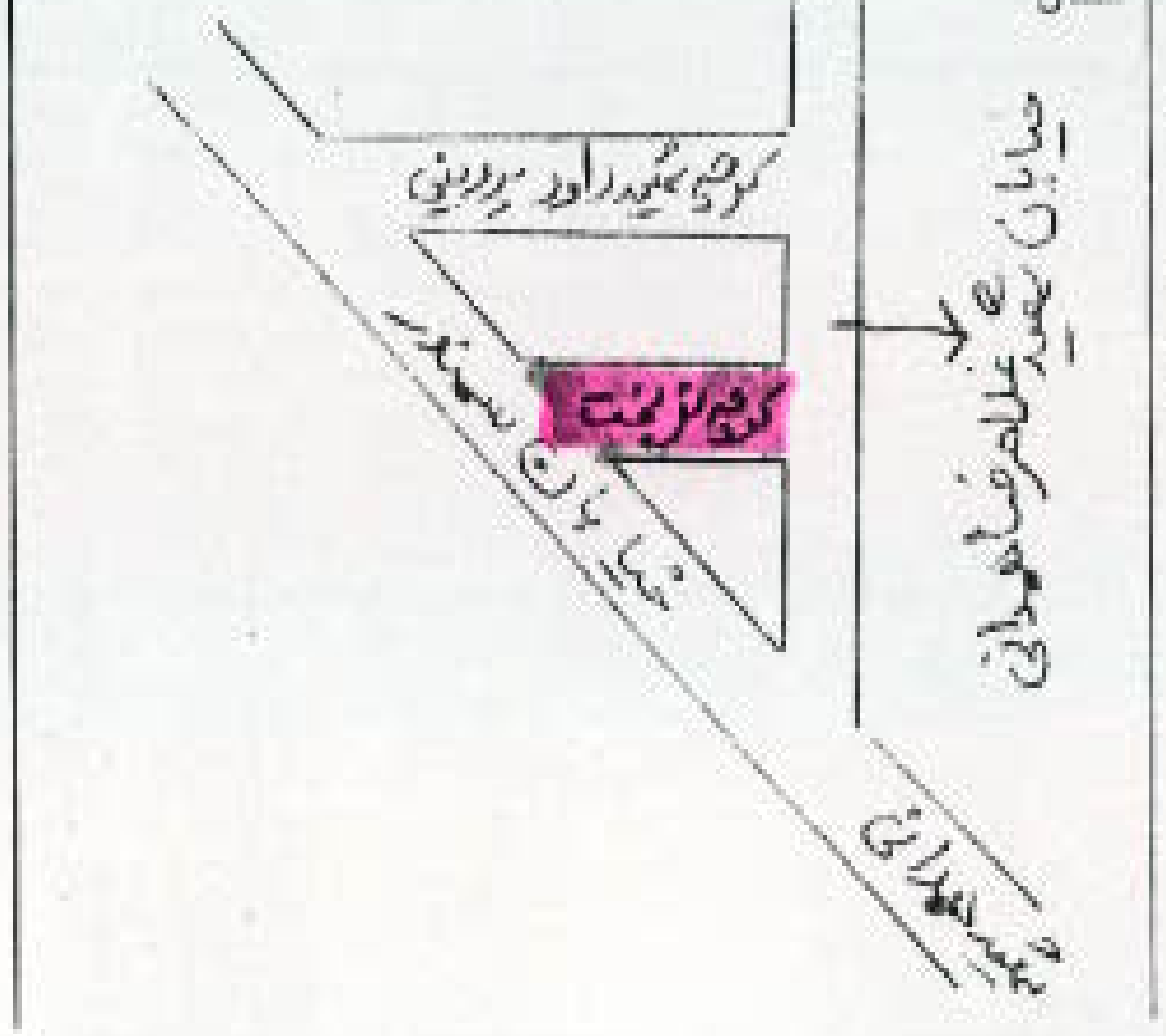

تکمیل کنندگان برگه :

شهردار ناحیه مربوطه: **جواد حاجی حسینی شهردار ناحیه ۳**

امضاء

مسئول کمیسیون نامگذاری معابر منطقه: **روح اله میرزایی**

امضاء

تایید و گواهی مسئول ذیربط:

مدیر روابط عمومی منطقه : **سید محمد حسین فتحی**

امضاء

شهردار منطقه ۱۲ تهران : **سید محسن اسدی**

مهر و امضاء

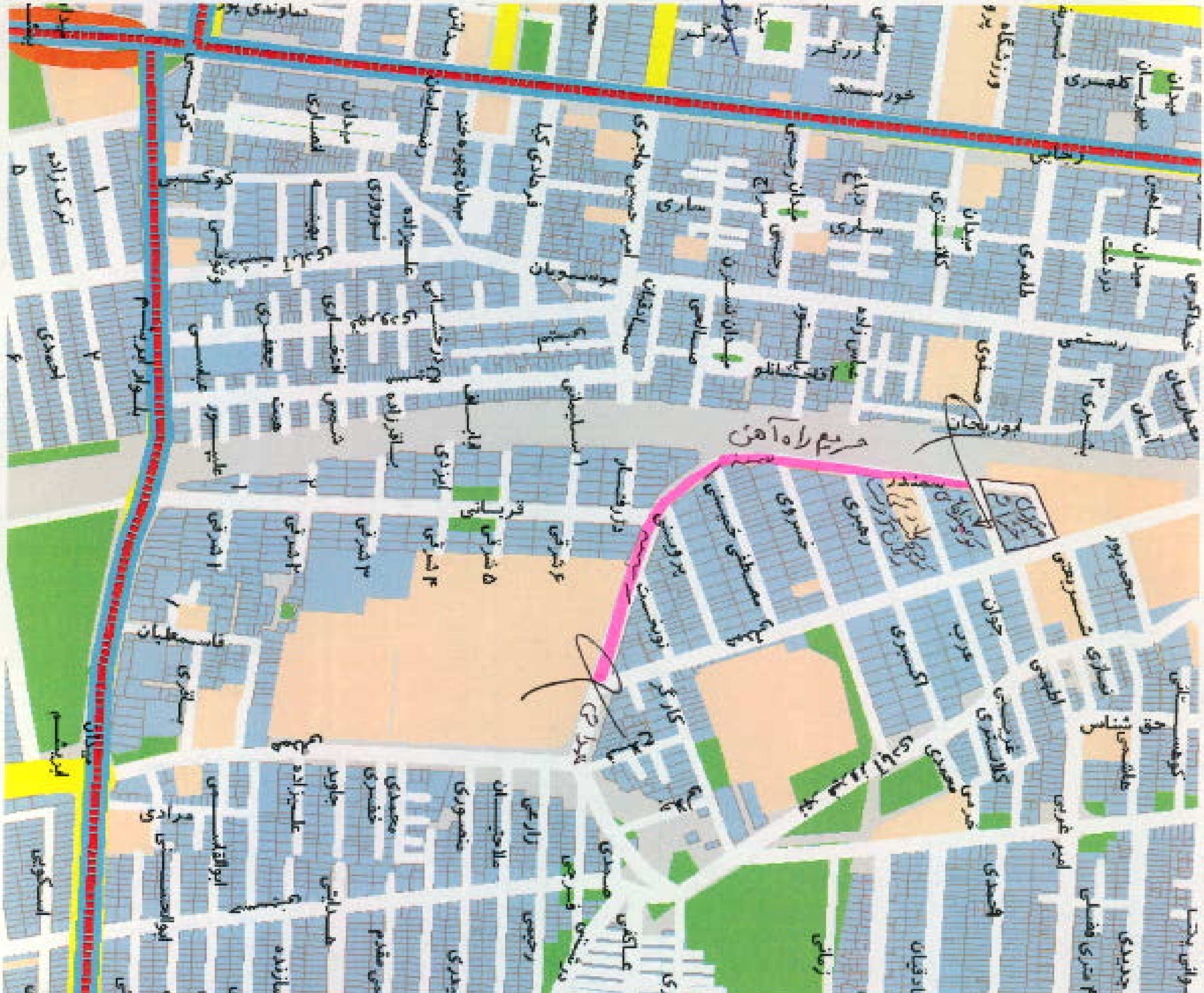

بخارایی (خزانه)
حریم راه آهن
خورسند
زرگر
ورزشگاه
کلهری
ساری
موسویان
ابوریحان
قربانی
مرادی
حق شناس
روحی

شهید بذرپاش

۹/

کمیسیون نامگذاری معابر و اماکن عمومی

برگه مشخصات

۱- نوع معبر: میدان ☐ بزرگراه ☐ بلوار ☐ خیابان ☑ کوچه ☐ بن بست ☐ پل ☐ غیره با ذکر نام :

۲- ابعاد : طول : **۲۰۰ متر** عرض : **۷ متر** قطر / شعاع : مساحت :

۳- تاریخچه نام معبر(توضیح) :

۴- نشانی دقیق محل سکونت خانواده شهید :

۵- نشانی دقیق معبر: **علی آباد شمالی حدفاصل خیابان شهید همدانی تا متروی خزانه خیابان سمندر** ۶- آیا خانواده شهید دیگری در معبر مورد نظر ساکن می باشد؟ **خیر**

۷- نام معابر اطراف : شمال : **متروی خزانه** جنوب: **خیابان شهید شهروزقربانی** شرق : **خیابان شهید غلامرضا همدانی** غرب : **حریم راه آهن**

۸-اسامی قبلی معبر به ترتیب قدمت : ۱- ۲- ۳-

۹- تعداد خانوار ساکن در معبر : **۶۰ خانوار**

۱۰- توضیحات ضروری : **با توجه به درخواست فرزند شهید و شورایاری محله علی آباد شمالی ، نام شهید منصور بذرپاش برای معبر مذکور پیشنهاد می گردد.**

۱۱-کادر زیر توسط خانواده محترم شهید تکمیل گردد.

تکمیل کنندگان برگه :

اینجانب فرزند شهید : **منصور بذرپاش**

متعهد می گردم که قبلاً هیچ معبر / میدان/بوستان ، پل ومکانی در سطح شهر تهران به نام شهید مورد نظر نامگذاری نگردیده است لذا در صورتی که خلاف این امر ثابت شود شهرداری تهران مجاز به تغیر نام معبر یا مکان مزبور می باشد.

نام ونام خانوادگی :

امضاء

تاریخ

نقشه دستی

شمال

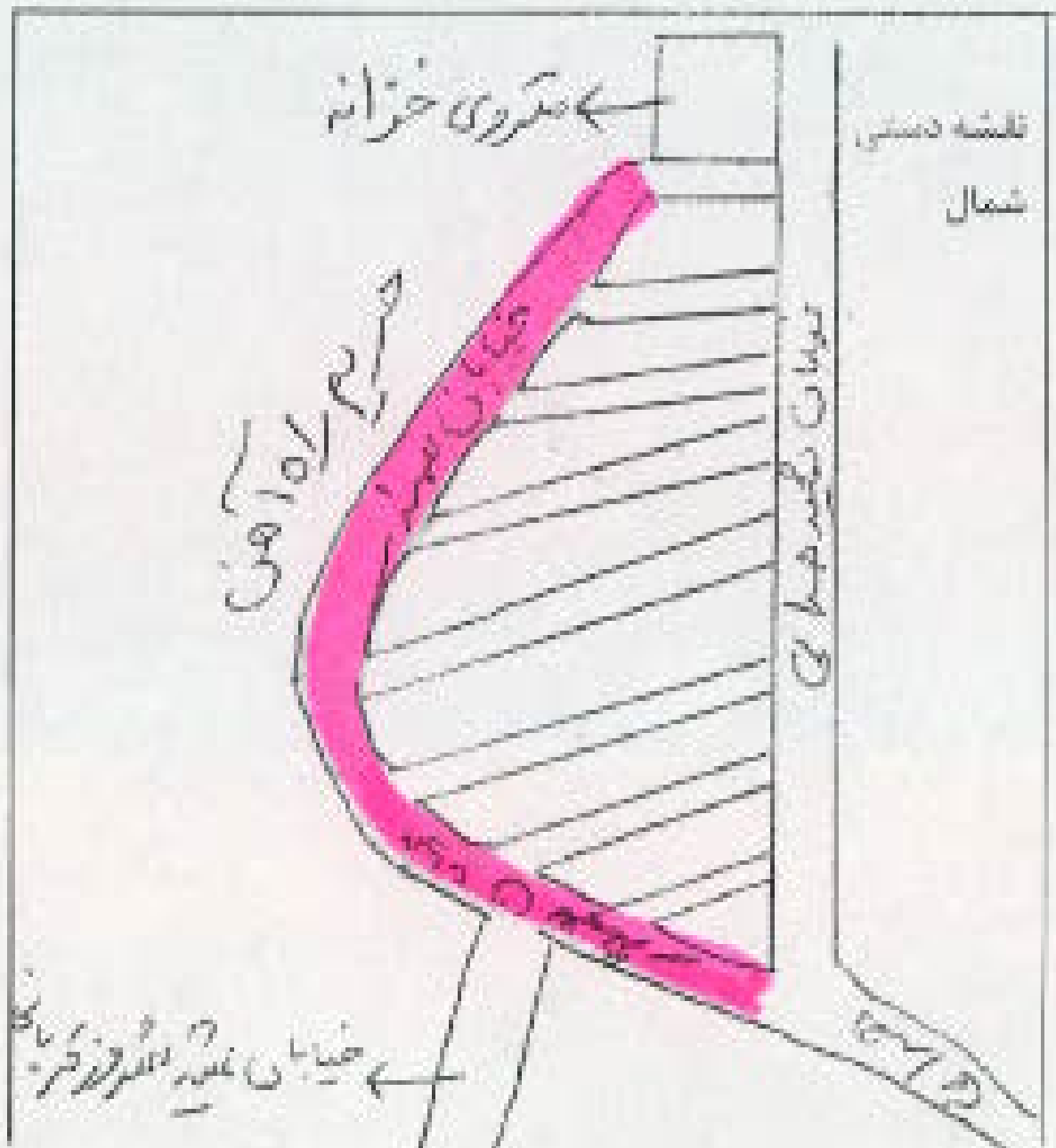

شهردار ناحیه مربوطه: **جواد حاجی حسینی شهردار ناحیه ۳**

امضاء

مسئول کمیسیون نامگذاری معابرمنطقه: **روح اله میرزایی**

امضاء

تایید و گواهی مسئول ذیربط:

مدیر روابط عمومی منطقه : **محمدحسین فتحی**

امضاء

شهردار منطقه ۱۶ تهران : **سید محسن اسدی**

مهر و امضاء

منطقه ۱۴
روابط عمومی

تاریخ:
شماره:
پیوست:

81

شهید حیدری

کمیسیون نامگذاری معابر و اماکن عمومی

برگه مشخصات

۱- نوع معبر : میدان ☐ بزرگراه ☐ بلوار ☐ خیابان ☐ کوچه ■ بن بست ☐ پل ☐

۲- ابعاد معبر: طول ۳۰۰ متر عرض : ۸ امتر

۳- تاریخچه نام معبر (توضیح) : ندارد

۴- در صورتی که معبر به نام یکی از مالکین می باشد آیا هم اکنون مالک در معبر فوق الذکر ساکن است یا خیر؟ خیر

۵- نشانی دقیق معبر: خیابان پیروزی- خیابان مقداد -خیابان شهید عبدالله ملا غربی

۶- نشانی دقیق محل سکونت خانواده شهید خیابان پیروزی- خیابان مقداد -خیابان شهید عبدالله ملا غربی- پلاک ۸۰

۷- نام معابر اطراف : شمال: کوچه حسن آبادی جنوب : کوچه طهماسبی شرق : بلوار ابوذر غرب: خیابان مقداد

۸- اسامی قبلی معبر به ترتیب قدمت : ۱- ندارد ۲- ۳-

۹- تعداد خانوار ساکن در معبر : ۲۵۰خانوار

۱۰- توضیحات ضروری : خیابان شهید عبدالله ملا به دو بخش شرقی و غربی تقسیم شده است که خانواده شهید حیدری که ساکن در خیابان ملا غربی است با کسب اجازه نامه کتبی و حضور مسئولان شهری منطقه، خواستار تغییر نام خیابان شهید ملاغربی به نام شهید حیدری هستند. برگه اجازه نامه برای تغییر نام ضمیمه مدارک است.

اینجانب سید جواد حیدری پدر شهید سید سعید حیدری متعهد می گردم که قبلاً هیچ معبر میدان بوستانی در سطح شهر تهران به نام شهید مورد نظر نامگذاری نگردیده است . لذا در صورتی که خلاف این امر ثابت شود شهرداری تهران مجاز به تغییر نام پلاک معبر جدید می باشد.

نام و نام خانوادگی : سیدجواد حیدری

امضا

نقشه دستی

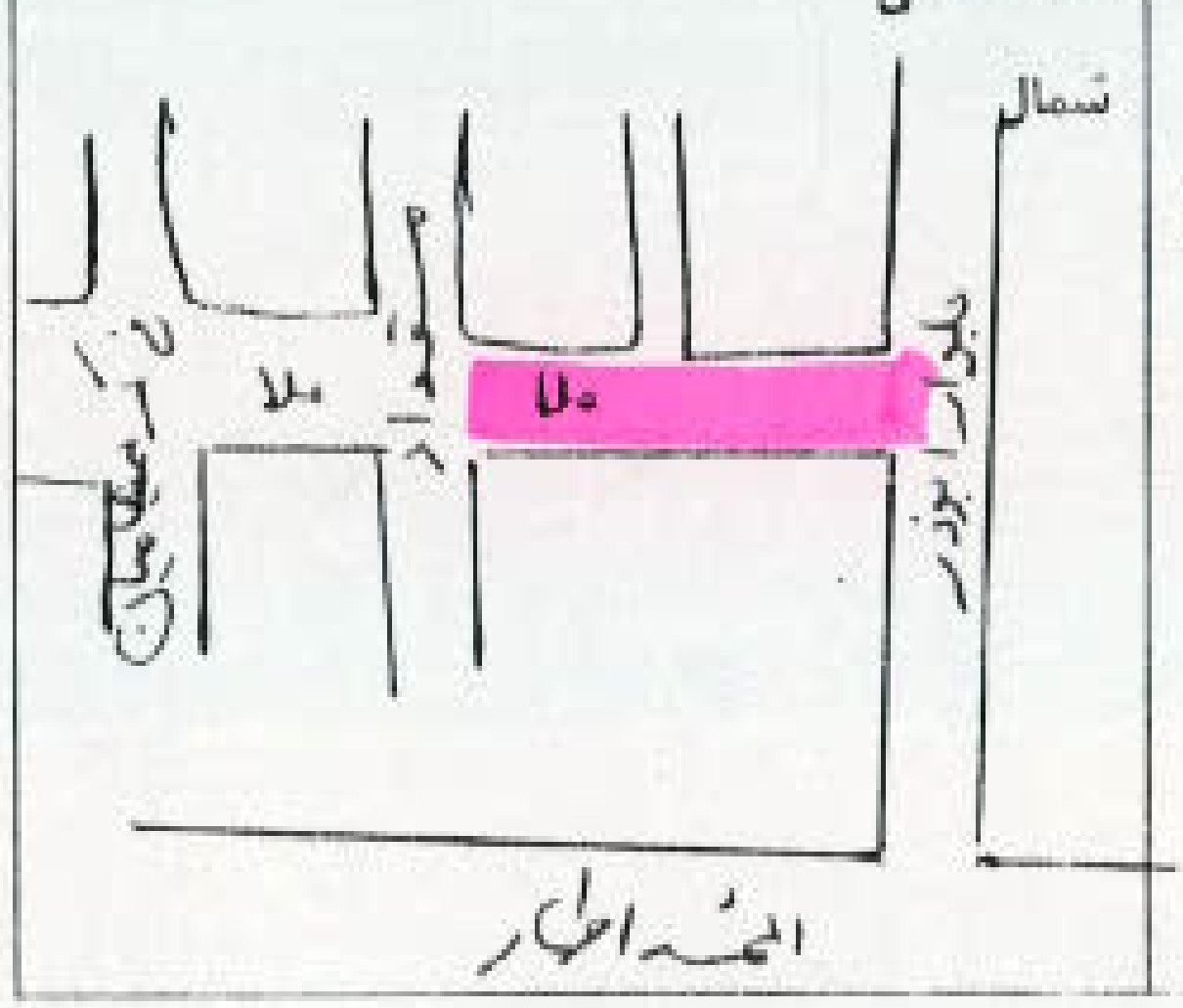

تکمیل کنندگان برگه:

۱-زهرا قندهاری

تایید و گواهی مسئول ذیربط: موسی نور آبادی امضاء

سمت رئیس روابط عمومی منطقه

شهردار منطقه

مهر و امضاء

منطقه ۱۴
روابط عمومی

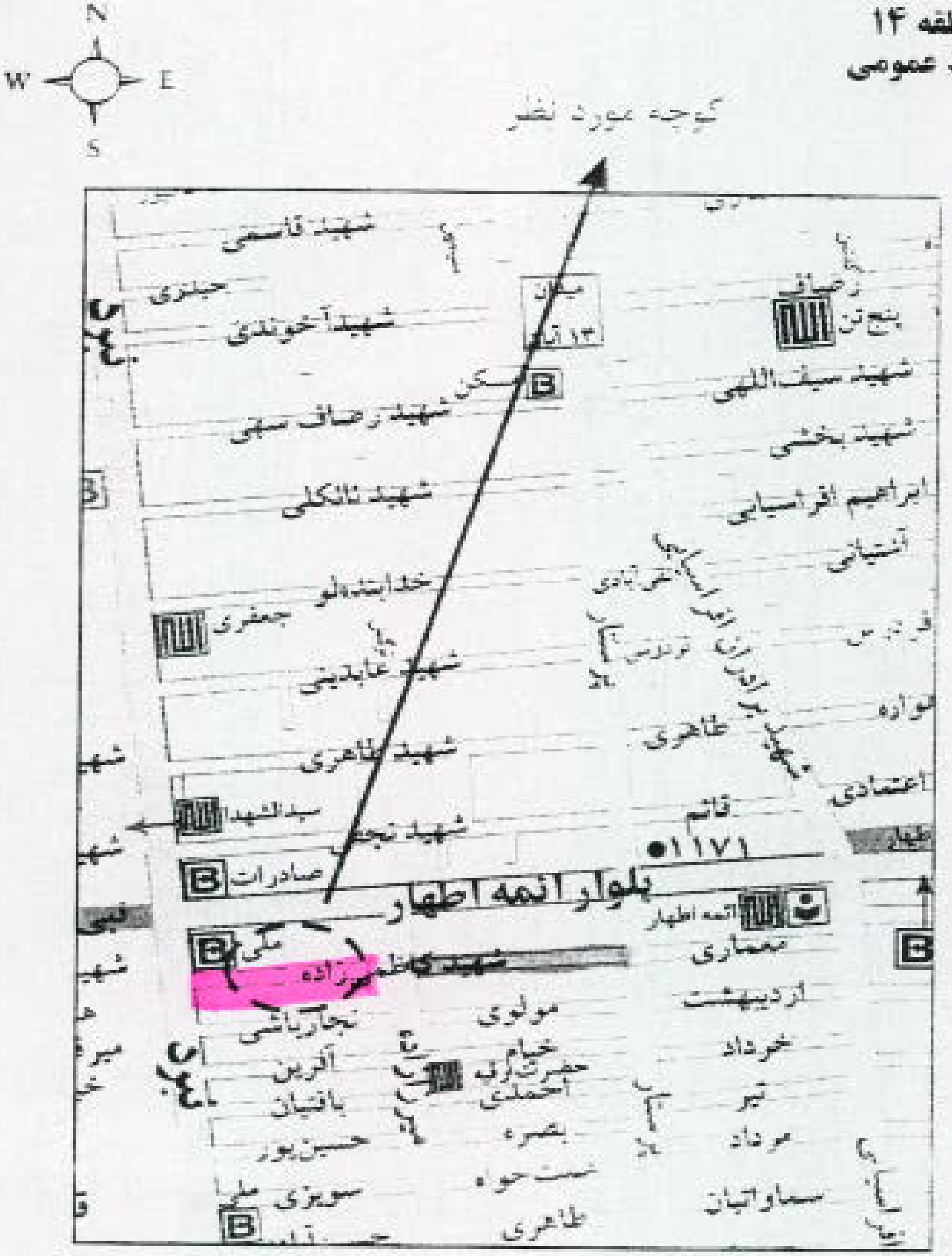

7

کمیسیون نامگذاری معابر و اماکن عمومی

شهید استیری

برگه مشخصات

۱- نوع معبر : میدان ☐ بزرگراه ☐ بلوار ☐ خیابان ☐ کوچه ■ بن بست ☐ پل ☐

۲- ابعاد معبر: طول ۱۰۰متر عرض : ۶ متر

۳- تاریخچه نام معبر(توضیح) : اعلام میگردد کوچه مذکور به نام شهیدی است که خانواده ایشان سالها از آن محله رفته اند و این کوچه دارای دو بخش شرقی و غربی بوده که بخش شرقی از سوی خانواده شهید استیری برای تغییر نام اقدام گردیده است.ضمیه مدارک ارسالی رضایت اهالی محله وجود دارد اما به دلیل نبود خانواده شهید کاظم زاده امکان دریافت رضایت تا ... مسیر نبود.

۴- در صورتی که معبر به نام یکی از مالکین می باشد آیا هم اکنون مالک در معبر فوق الذکر ساکن است یا خیر؟ خیر

۵- نشانی دقیق معبر: خیابان پیروزی- خیابان پرستار- چهار راه ائمه اطهار- کوچه هشید محمد کاظم زاده شرقی

۶- نشانی دقیق محل سکونت خانواده شهید خیابان پیروزی- خیابان پرستار- چهار راه ائمه اطهار- کوچه شهید محمد کاظم زاده شرقی

۷- نام معابر اطراف : شمال: بلوار ائمه اطهار جنوب : خیابان شهید محمود نجار باشی شرق : کوچه میرزاده غرب: خیابان نبرد شمالی

۸- اسامی قبلی معبر به ترتیب قدمت : ۱- ندارد ۲- ۳-

۹- تعداد خانوار ساکن در معبر : ۷۰ خانوار

۱۰- توضیحات ضروری :

اینجانب ولی اله استیری پدر شهید ابوالفضل استیری متعهد می گردم که قبلاً هیچ معبر/میدان/بوستانی در سطح شهر تهران به نام شهید مورد نظر نامگذاری نگردیده است . لذا در صورتی که خلاف این امر ثابت شود شهرداری تهران مجاز به تغییر نام پلاک معبر جدید می باشد.

نام و نام خانوادگی : ولی اله استیری

امضاء ۸/۱/۱۱

نقشه دستی

شمال

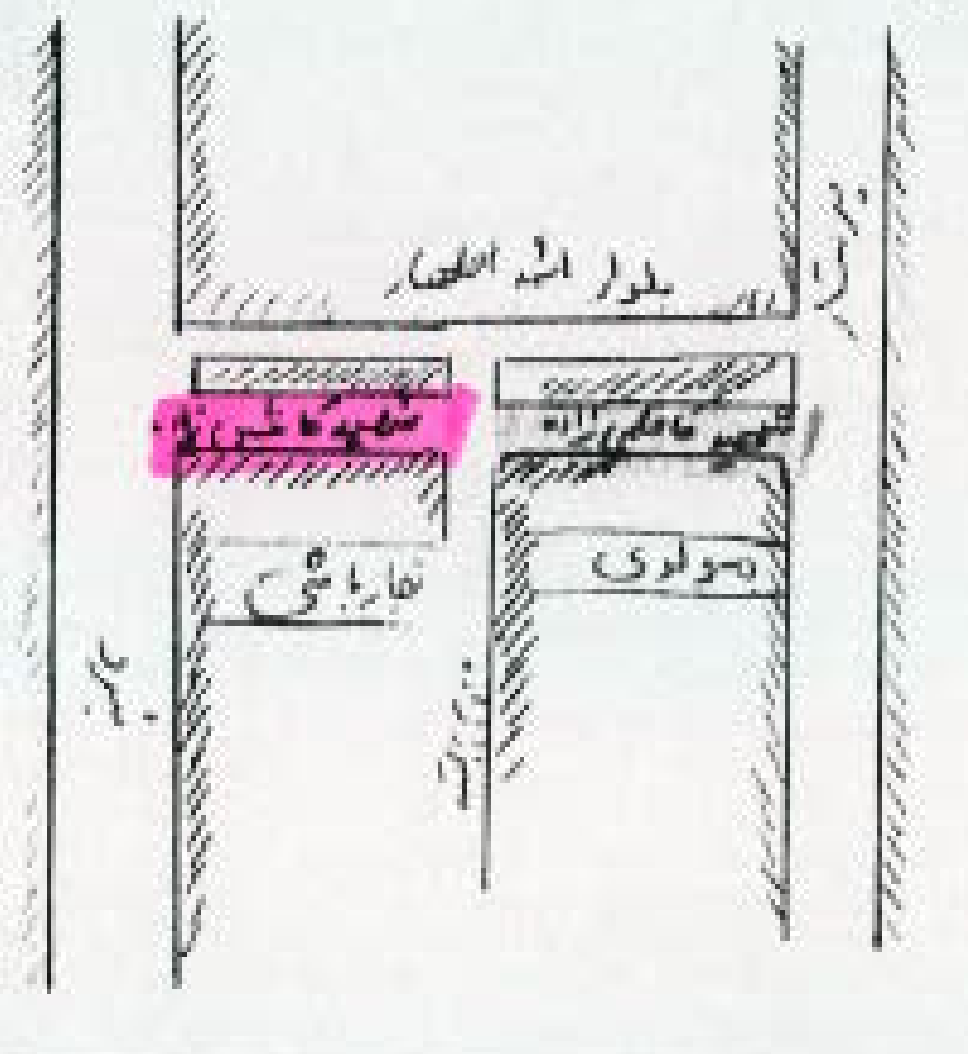

تکمیل کنندگان برگه:

۱- زهرا قندهاری

تایید و گواهی مسئول ذیربط : مومنی نورآبادی امضاء

سمت رئیس روابط عمومی منطقه

شهردار منطقه

مهر و امضاء

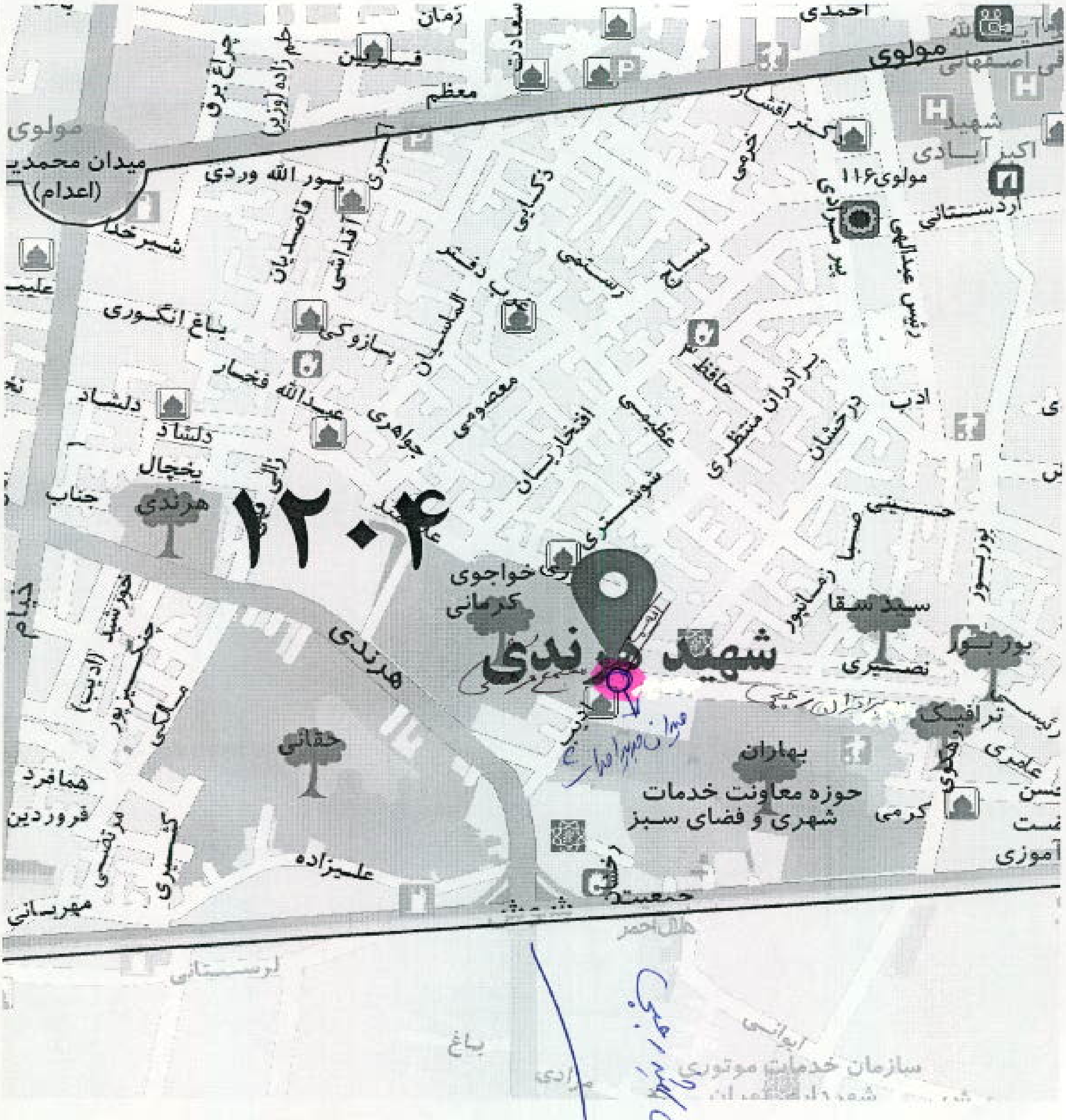

شهید هرندی
۱۲۰۴
مولوی
میدان محمدیه (اعدام)
احمدی
زمان
قزوینی
معظم
پور الله وردی
شیرخدا
باغ انگوری
عبدالله فخار
دلشاد
یخچال
جناب
هرندی
خواجوی کرمانی
معصومی
افتخاریان
عظیمی
حافظ
برادران منتظری
درخشان
ادب
حسینی
نوشتری
سید سقا
پور نور
تصیری
ترافیک
بهاران
حوزه معاونت خدمات شهری و فضای سبز
کرمی
حقانی
همافرد
فروردین
علیزاده
مهربانی
مولوی ۱۱۶
اردستانی
رئیس عبدالهی
رستمی
نساج
پازوکی
آقداشی
قاصدیان
اکبرآبادی
شهید
هلال احمر
لرستانی
باغ
مرادی
سازمان خدمات موتوری

٦

برادران شهید رجبی

کمیسیون نامگذاری معابر و اماکن عمومی

برگه مشخصات

۱- نوع معبر: میدان [X] بزرگراه [ ] بلوار [ ] خیابان [ ] کوچه [ ] بن بست [ ] پل [ ] غیره با ذکر نام ....

۲- ابعاد معبر: طول: عرض: قطر/شعاع: ۲۰ متر مساحت: ۱۱۱۷ متر

۳- تاریخچه نام معبر (توضیح):

۴- نشانی دقیق معبر: خیابان شوش ـ تقاطع شهید هرندی ـ ورودی خیابان ادیب

۵- نشانی دقیق محل سکونت خانواده شهید: میدان شهید هرندی خیابان ادیب کوچه شهید خلاقی ۹

۶- آیا خانواده شهید دیگری در معبر مورد نظر ساکن می باشد؟

۷- نام معابراطراف: شمال خیابان ادیب جنوب خیابان شهید هرندی شرق خیابان شهیدان رجبی غرب [illegible] خیابان شهید هرندی

۸- اسامی قبلی معبر به ترتیب قدمت: ۱- (میدان جدید الاحداث می باشد) ۲- ۳-

۹- تعداد خانوار ساکن در معبر:

۱۰- توضیحات ضروری:

۱۱- کادر زیر توسط خانواده محترم شهید تکمیل گردد.

اینجانب والدین / همسر / برادر / خواهر شهید
متعهد می گردم که قبلاً" هیچ معبر / میدان / بوستان،پل و مکانی در سطح شهر تهران به نام شهید مورد نظر نامگذاری نگردیده است. لذا در صورتی که خلاف این امر ثابت شود شهرداری تهران مجاز به تغییر نام پلاک معبر می باشد.

نام و نام خانوادگی امضا

تاریخ

نقشه دستی

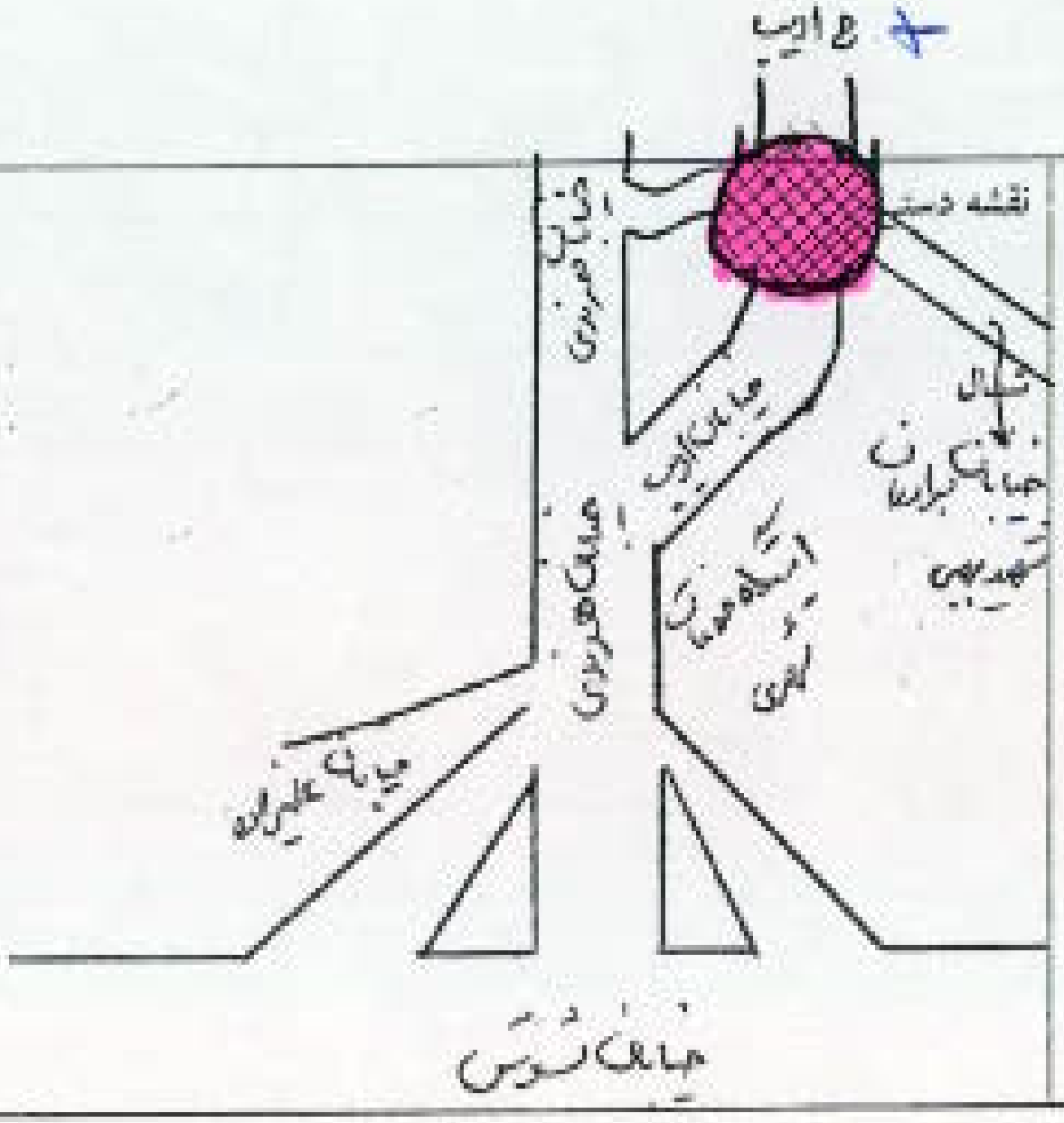

تکمیل کنندگان برگه:

۱- علیرضا شفیعه کارشناس زیباسازی ناحیه ۳ امضا

۲- محسن حاتمی مدیر ناحیه ۳ امضا

تایید و گواهی مسئول ذیربط:

سمت

شهردار منطقه

تهران

مهر و امضا

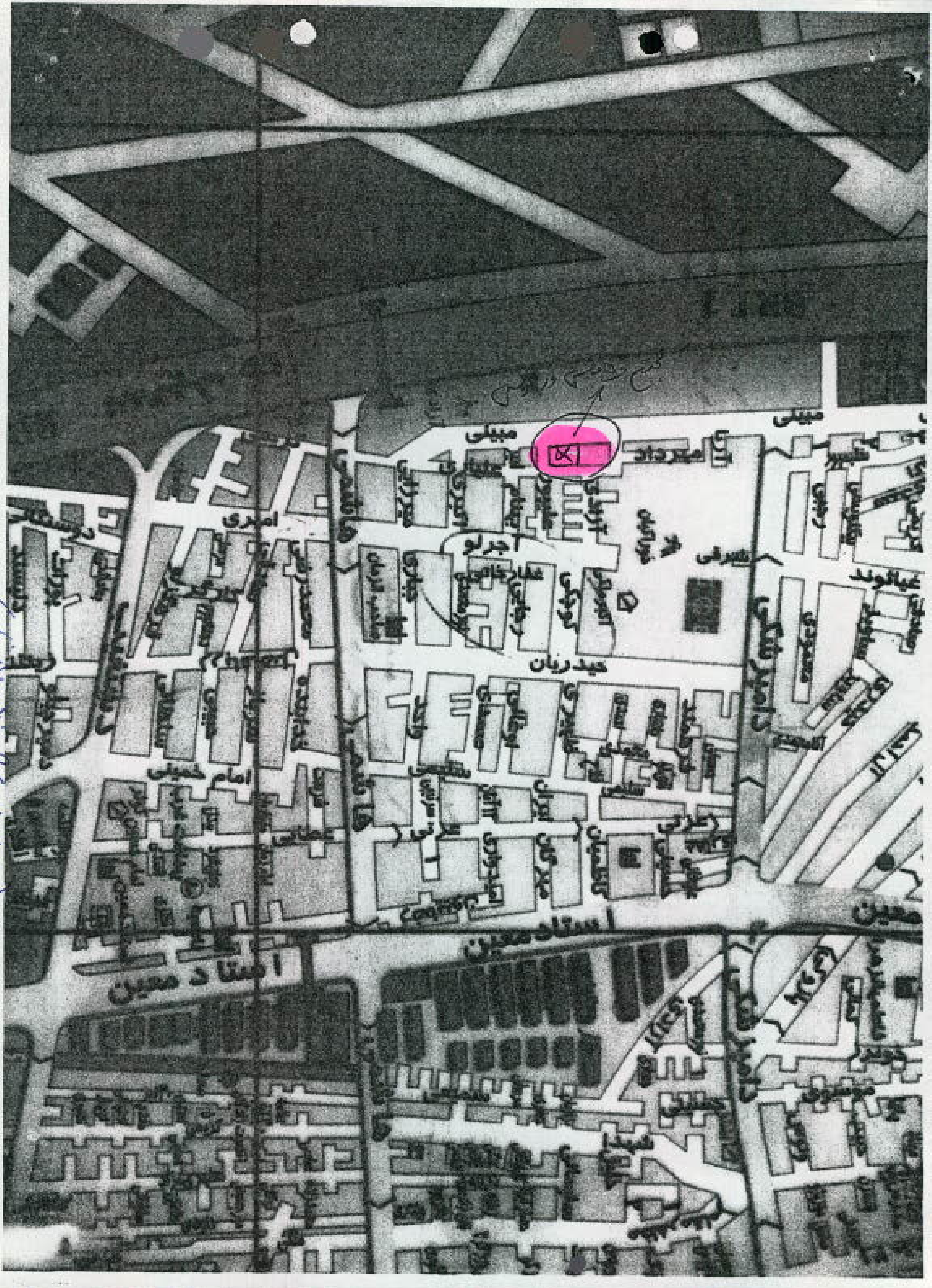
میلی
آجرلو
حیدر زیان
امام خمینی
استاد معین
استاد معین

برادران شهید غفارخانی

تلفن همراه علی غفارخانی ۰۹۱۲۷۰۶۷۰۸۹
" ثابت غفارخانی ۶۶۰۲۲۱۹۱

کمیسیون نامگذاری معابر و اماکن عمومی

برگهٔ مشخصات

۱- نوع معبر: ☐ بن‌بست ☐ ~~بن‌بست~~ ~~میدان~~ ☐ غیره ☑ ساختمان جنب ناحیه ۲

۲- ابعاد معبر: طول ۶۴ متر عرض ۲۱/۵ متر

۳- تاریخچه نام معبر(توضیح):

۴- در صورتی که معبر به نام یکی از مالکین می باشد آیا هم اکنون مالک در معبر فوق الذکر ساکن است یا خیر ؟ خیر

۵- نشانی دقیق معبر: ساختمان میدان آزادی خ آیت اله سعیدی خ هاشمی ۶- نشانی دقیق محل سکونت خانواده شهید: انتهای خیابان دامپزشکی ابتدای حیدرنیا کوچه شهید نورمحمدی پ ۹ (ن)

۷- نام معابر اطراف: شمال منازل مسکونی جنوب خیابان هاشمی شرق منازل مسکونی ... غرب ترباره (میوه) آیت اله سعیدی هاشمی

۸- اسامی قبلی معبر به ترتیب قدمت: ۱- چونکه ساختمان است اسامی ندارد ۲- —— ۳- ——

۹- تعداد خانوار ساکن در معبر : ساختمان

۱۰- توضیحات ضروری: جهت پاسداشت شهدا ساختمان جنب ناحیه ۱ منطقه ۹ به آدرس - آیت اله سعیدی و خیابان دامپزشکی ساختمان جنب ناحیه ۱ را تقاضا بنام شهیدان نامگذاری شود

۱۱- کادر زیر توسط خانواده محترم شهید تکمیل گردد.

اینجانب والدین / ~~همسر~~ / برادر / ~~خواهر~~ شهید

متعهد می گردم که قبلاًهیچ معبر/ میدان/ بوستانی در سطح شهر تهران به نام شهید مورد نظر نامگذاری نگردیده است. لذا در صورتی که خلاف این امر ثابت شود شهرداری تهران مجاز به تغییر نام پلاک معبر جدید می باشد.

نام و نام خانوادگی مادر شهید طیبه نورمحمدی امضاء

از طرف ... غفارخانی

نقشه دستی

شمال

تکمیل کنندگان برگه:

۱- محرم عزیزی امضاء

۲- امضاء

حسین علی
اسماعیل غفارخانی
علیرضا

تأیید و گواهی مسئول ذیربط :

سمت امضاء

شهردار منطقه

مهر و امضاء

۹۲/۸/۸

مجتمع فرهنگی ...

❖ لطفاً نقشه معبر مورد نظر در قطع A4 به پیوست ارسال گردد.

نتیجه: حسب درخواست خانواده شهیدان و بازدید که ساختمان جنب ناحیه ۱ شهرداری منطقه ۹ بنام شهیدان تقاضا گردید که بنام شهیدان ۳ شهید مزبور گردد
۱- شهید حسین علی ۲- شهید اسماعیل ۳- شهید علیرضا بنام غفارخانی که شهید حسین علی ... تقدیرکار ... درج در پرونده ارسال می باشد

۴/

کمیسیون نامگذاری معابر و اماکن عمومی

برگهٔ مشخصات

شهید ... کرمی

۱- نوع معبر : میدان ☐ بزرگراه ☐ بلوار ☐ خیابان ☐ کوچه ☒ بن بست ☐ ... ☐ غیره با ذکر نام شهید قاسمی

۲- ابعاد : طول ۵۰ متر عرض ۴ متر قطر/ شعاع : مساحت :

۳- تاریخچه نام معبر (توضیح) : از قبل از انقلاب بنام قاسمی که در حال حاضر نقل مکان کرده اند

۴- نشانی دقیق معبر : ۵- نشانی دقیق محل سکونت خانواده شهید : ۱- آدرس معبر پیشنهادی

دامپزشکی ... پلاک ... کوچه شهید حسن اله کرمی ...

۶- ... دیگری در معبر مورد نظر ساکن می باشد ؟ خیر

۷- نام معابر اطراف : شمال مسکونی جنوب مسکونی شرق بن کوچه عباسی غرب کوچه شهید اله کرمی

۸- اسامی قبلی معبر به ترتیب قدمت : ۱- ۲- ۲-

۹- تعداد خانوار ساکن در معبر : ۲۵ خانوار ، ۳۵ سال بیشتر قبل انقلاب

۱۰- توضیحات ضروری :

۱۱- کادر زیر توسط خانواده محترم شهید تکمیل گردد.

اینجانب والدین / ~~همسر~~ / ~~برادر~~ / خواهر شهید

متعهد می گردم که قبلاً هیچ معبر / میدان / بوستان ، پل و مکانی در سطح شهر تهران به نام شهید مورد نظر نامگذاری نگردیده است. لذا در صورتی که خلاف این امر ثابت شود شهرداری تهران مجاز به تغییر نام معبر یا مکان مزبور می باشد.

نام و نام خانوادگی محمد تقی اله کرمی امضاء

تاریخ ۹۴/۶/۱۱

نقشه دستی

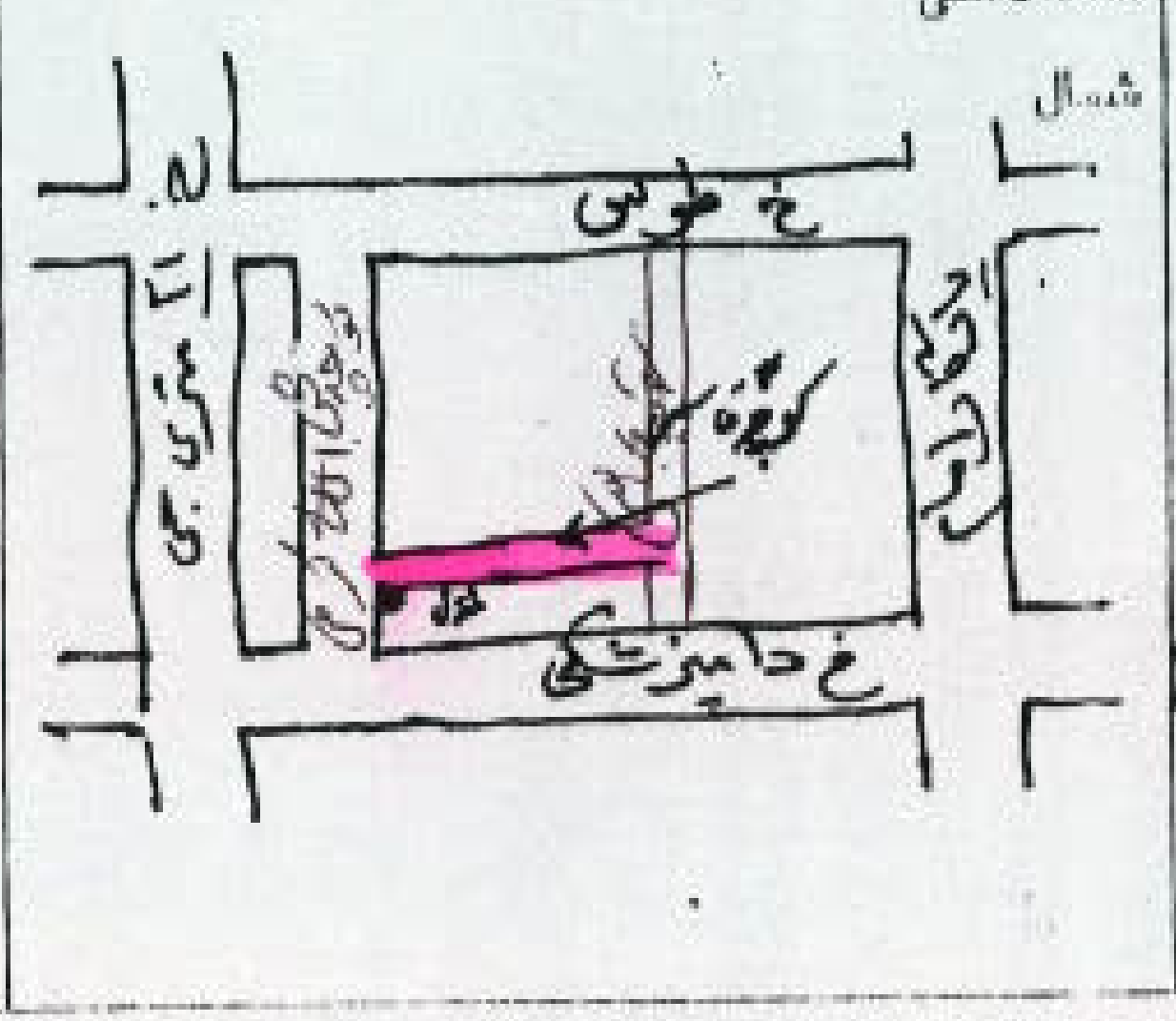

تکمیل کنندگان برگه :

۱- ... امضاء

۲- محمد ... امضاء

تایید و گواهی مسئول ناحیه :

سمت رئیس ... امضاء

شهردار منطقه ... تهران

مهر و امضاء

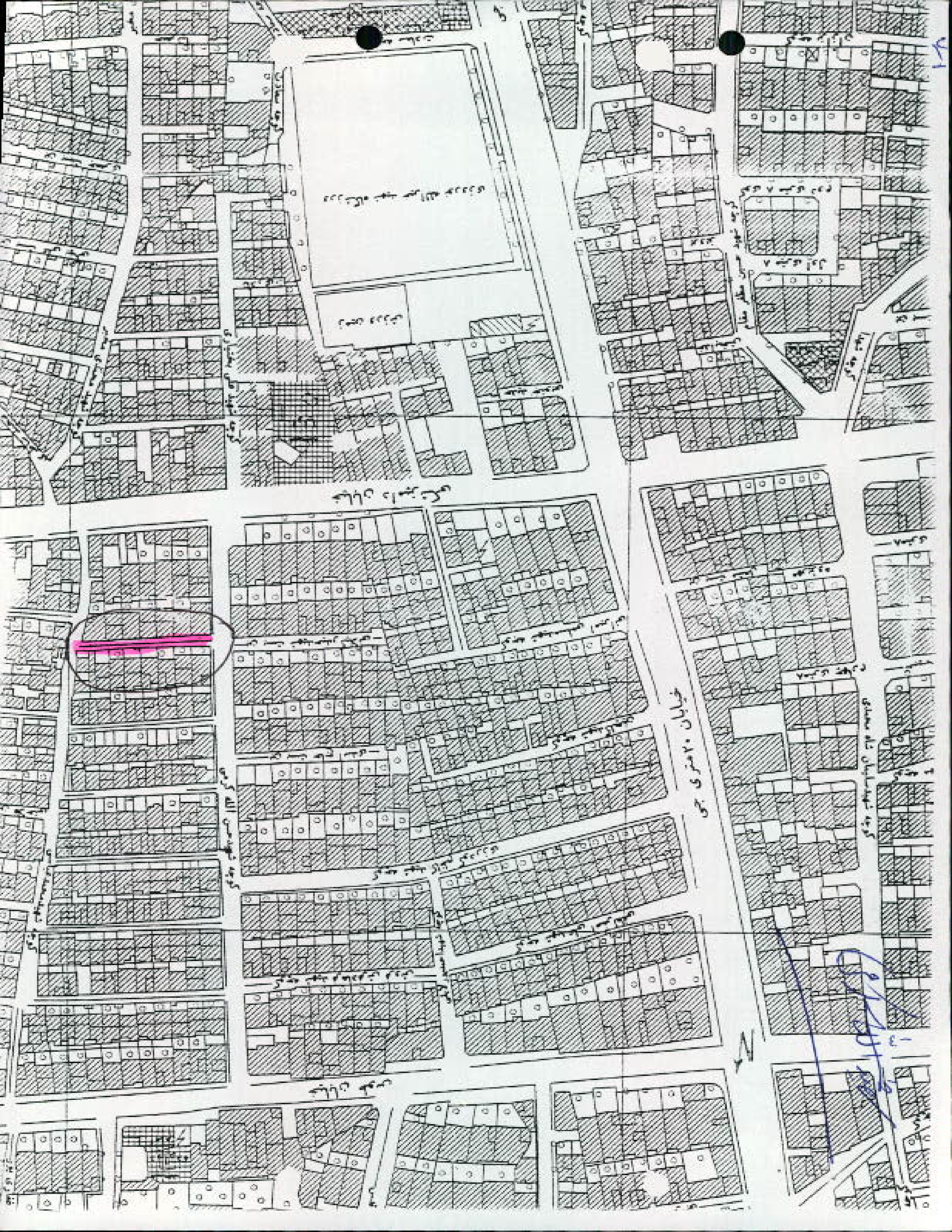

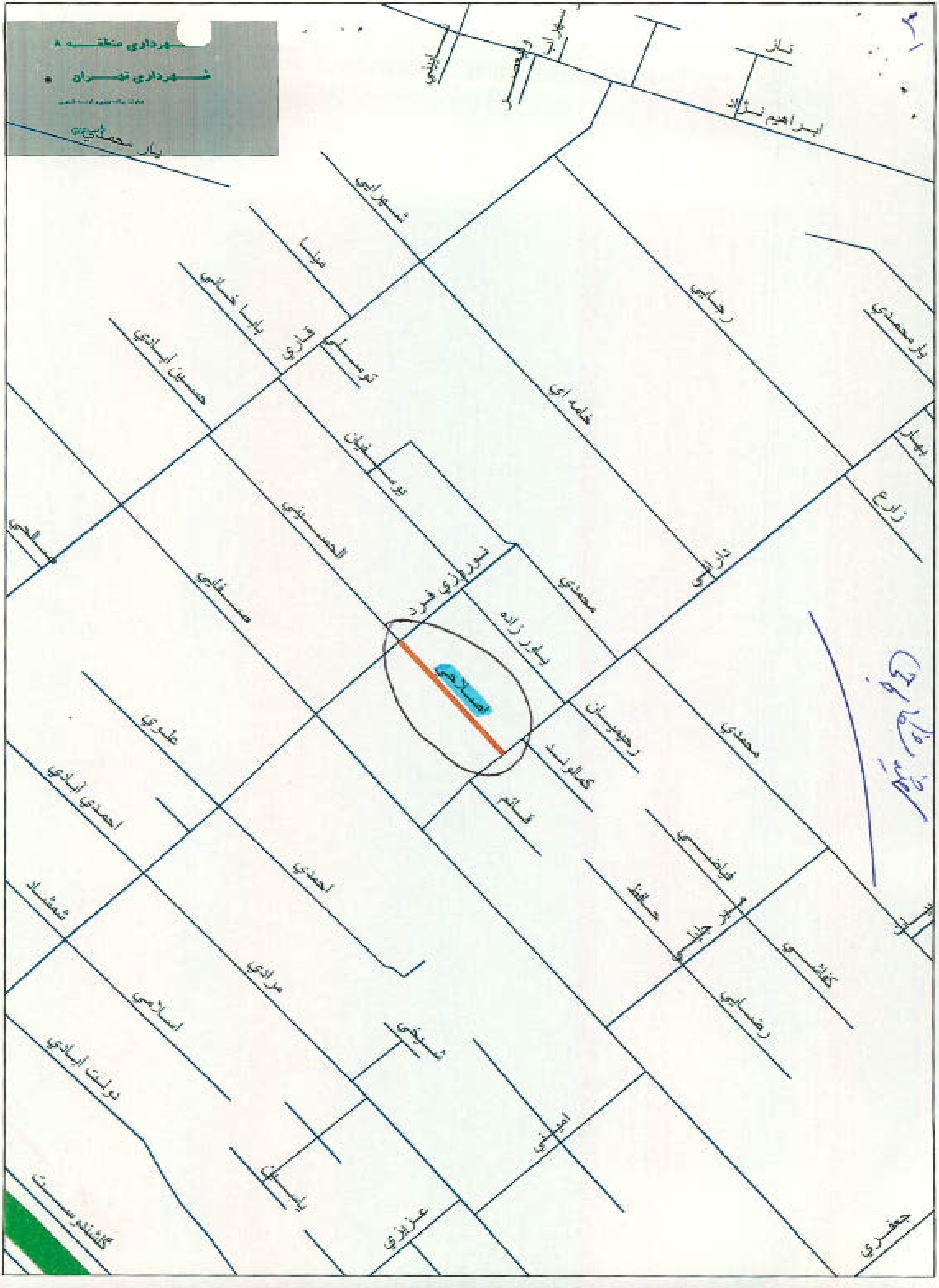
شهرداری منطقه ۸
شهرداری تهران
یار محمدی
تاژ
ابراهیم نژاد
شهرابی
میلیا
قناری
توسلی
حسین ایلاتی
یوسفیان
الحسینی
نوروزی فرد
مصطفایی
محمدی
خامه ای
دارایی
زارع
بهار
اصلاحی
کمالوند
قائم
احمدی ایلاتی
احمدی
شمشاد
مرادی
اسلامی
دولت ایلاتی
امینی
عزیزی
جعفری
رضایی
حافظ
فیاضی
میر جلیلی
گلشن دوست

۲)

شهید شکاری

کمیسیون نامگذاری معابر و اماکن عمومی

برگهٔ مشخصات

۱- نوع معبر : میدان ☐ بزرگراه ☐ بازار ☐ خیابان ☐ کوچه ☑ بن بست ☐ پل ☐ غیره با ذکر نام ....

۲- ابعاد : طول ۴۵ عرض ۸ قطر/ شعاع : مساحت :

۳- تاریخچه نام معبر(توضیح): تاریخچه ای ندارد

۴- نشانی دقیق معبر : حد فاصل خیابان نوروزی فر و خ شهید دارائی

۵- نشانی دقیق محل سکونت خانواده شهید: خیابان شهید صفائی خ شهید تیمار - کوچه شهید الهی - پلاک ۱۸
۷۷۲۶۵۹۱۲
۰۹۱۹۶۲۶۸۳۴۷

۶ - آیا خانواده شهید دیگری در معبر مورد نظر ساکن می باشد؟

۷- نام معابر اطراف: شمال خ شهید نوروزی رود جنوب خ شهید دارائی شرق خ شهید باوزراه غرب خ شهید حسن صفائی
-۲ -۲

۸- اسامی قبلی معبر به ترتیب قدمت: ۱-

۹- تعداد خانوار ساکن در معبر :

۱۰- توضیحات ضروری:

۱۱- کادر زیر توسط خانواده محترم شهید تکمیل گردد.

اینجانب والدین / همسر / برادر / خواهر شهید حمیدرضا شکاری متعهد می گردم که قبلاًهیچ معبر/ میدان/ بوستان ، پل و مکانی در سطح شهر تهران به نام شهید مورد نظر نامگذاری نگردیده است. لذا در صورتی که خلاف این امر ثابت شود شهرداری تهران مجاز به تغییر نام معبر یا مکان مزبور می باشد.

نام و نام خانوادگی علیرضا شکاری امضاء

تاریخ ۹۳/۳/۲

نقشه دستی

شمال

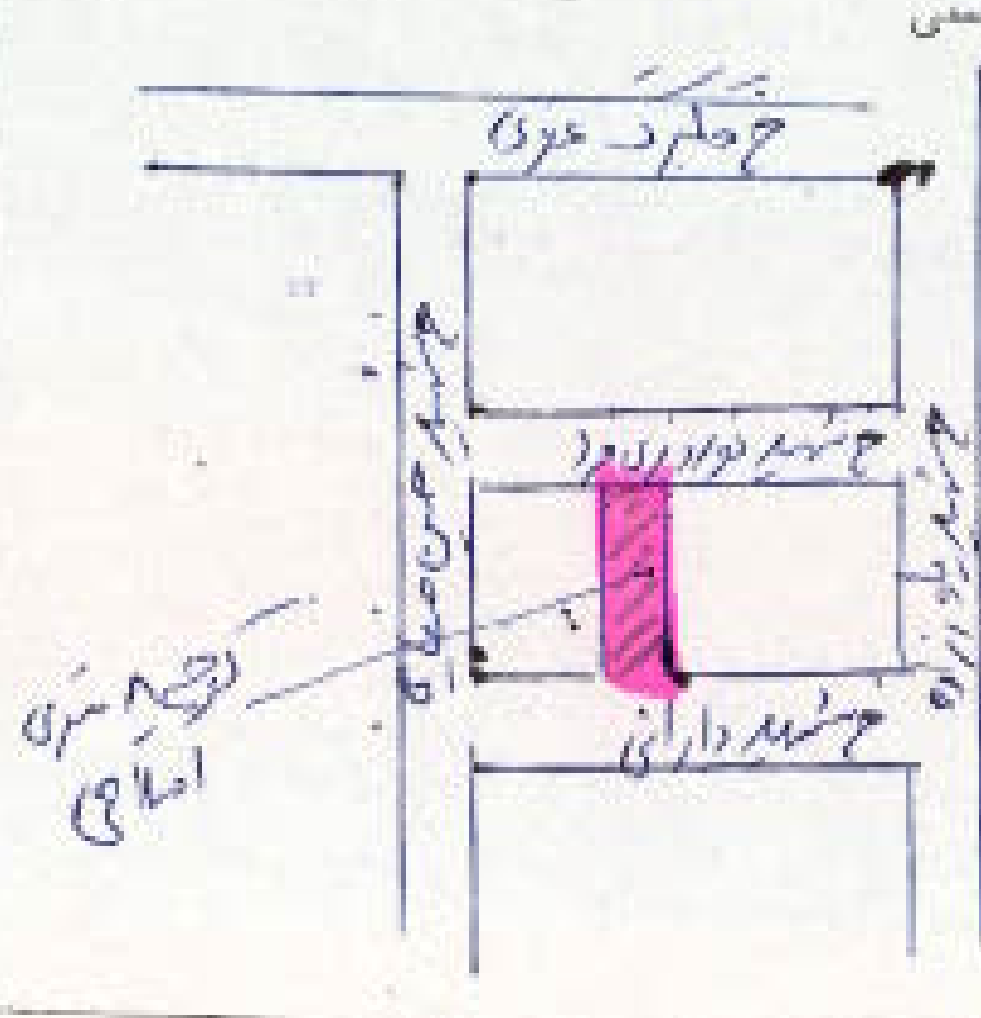

تکمیل کنندگان برگه: علی قلی نیا

۱- علیرضا رضائی

۲- مدیریت روابط عمومی

امضاء

تأیید و گواهی مسئول ذیربط :

امضاء

سمت

شهردار منطقه تهران

مهر و امضاء

شهرداری منطقه۷

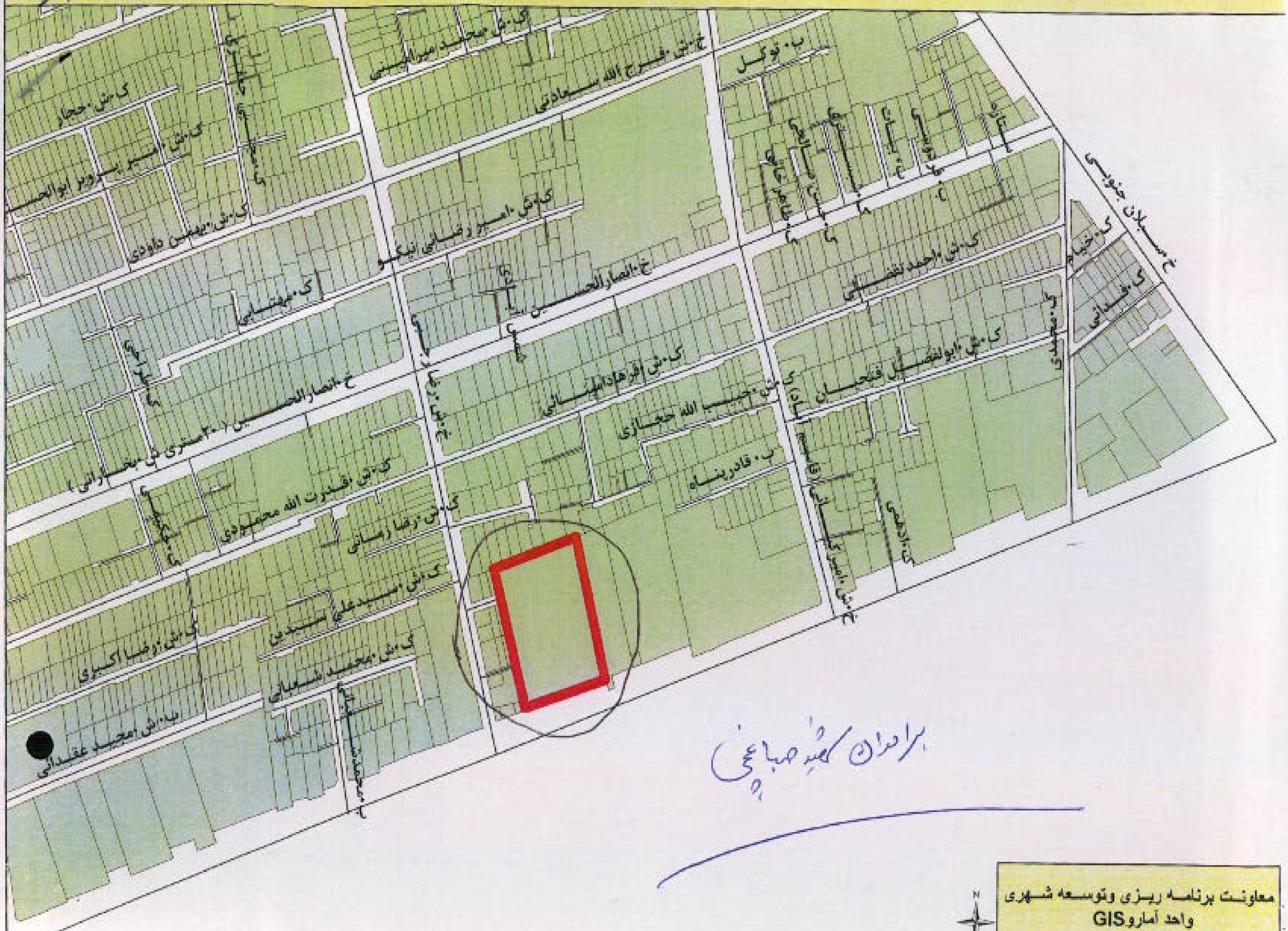

معاونت برنامه ریزی وتوسعه شهری
واحد آمار وGIS

(۲۱

کمیسیون نامگذاری معابر و اماکن عمومی

برادران شهید صابحی

برگه مشخصات

۱- نام معبر: میدان ☐ بزرگراه ☐ بلوار ☐ خیابان ☐ کوچه ☐ بن بست ☐ پل ☐ غیر با ذکر نام: بوستان جوان

۲- ابعاد: طول عرض قطر / شعاع: مساحت: ۵۴۰۰ متر مربع

۳- تاریخچه نام معبر (توضیح): بوستان جوان تاسیس ۱۳۸۰

۴- نشانی دقیق معبر: خیابان دماوند نرسیده به خ شهید رجبی

۵- نشانی دقیق محل سکونت خانواده شهید: خ دماوند خ بوشهریان (...) ۸ متری ... پلاک ۹ واحد ۱

۶- آیا خانواده شهید دیگری در معبر مورد نظر ساکن می باشد؟

۷- نام معبر اطراف: شمال مناطق مسکونی جنوب خیابان دماوند شرق مناطق مسکونی و تجاری غرب مناطق مسکونی و تجاری

۸- اسامی قبلی معبر به ترتیب قدمت: ۱- ۲- ۳-

۹- تعداد خانوار ساکن در معبر:

۱۰- توضیحات ضروری: بوستان مذکور در محله شارق الف واقع می باشد. و در تاریخ ۱۳۸۰ تاسیس شده است

۱۱- کادر زیر توسط خانواده محترم شهید تکمیل گردد.

اینجانب والدین / همسر / برادر / خواهر شهید صابحی متعهد می گردم که قبلاً هیچ معبر / میدان / بوستان، پل و مکانی در سطح شهر تهران به نام شهید مورد نظر نامگذاری نگردیده است. لذا در صورتی که خلاف این امر ثابت شود شهرداری تهران مجاز به تغییر نام معبر یا مکان مزبور می باشد.

نام و نام خانوادگی امضاء

تاریخ

صابحی

نقشه دستی

تکمیل کنندگان برگه:

۱- اشکان اسدیان امضاء

۲- داود شاطر امضاء

تایید و گواهی مسئول ذیربط:

سمت امضاء

شهردار منطقه تهران

مهر و امضاء

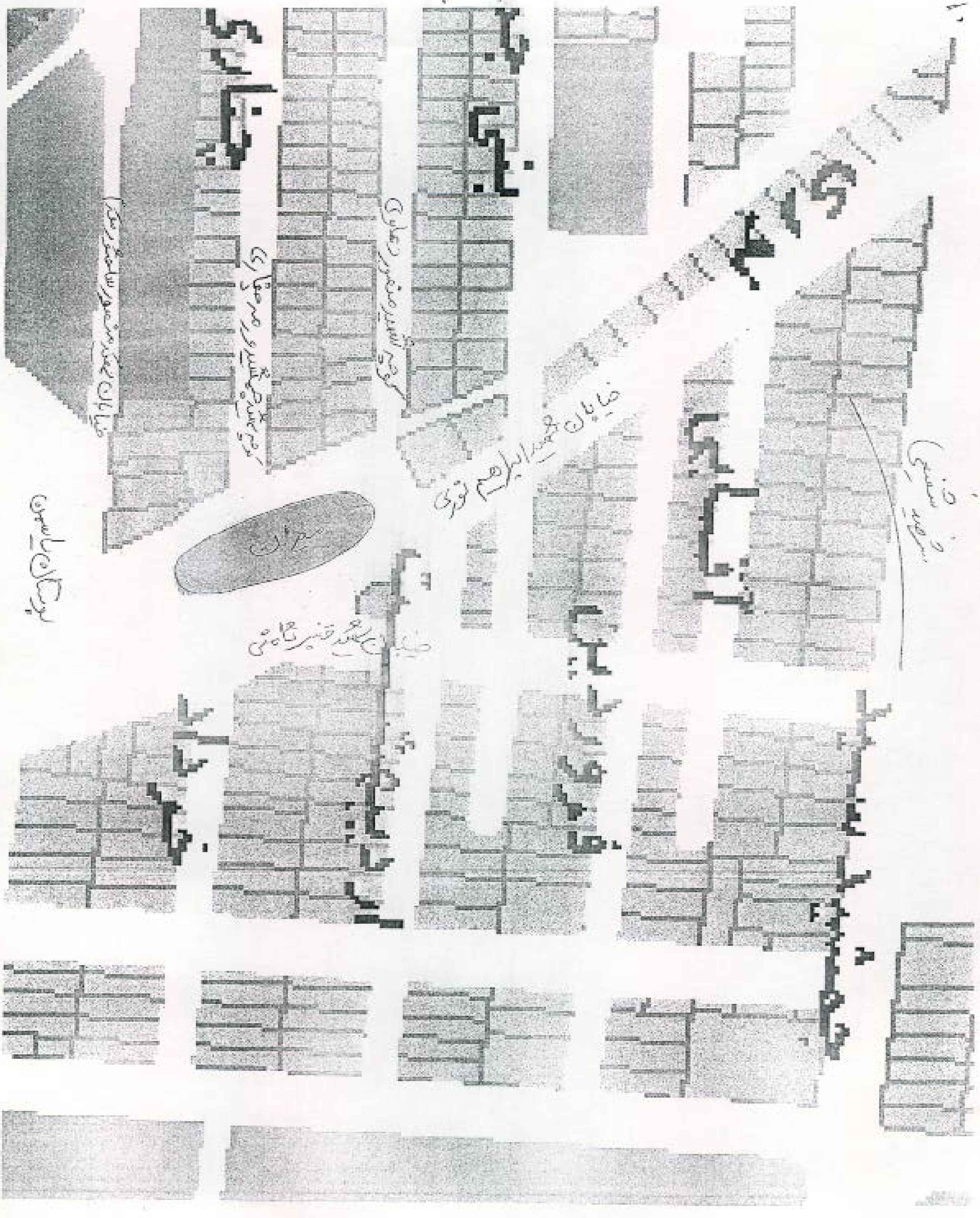
خیابان محمد ابراهیم نوری
میدان

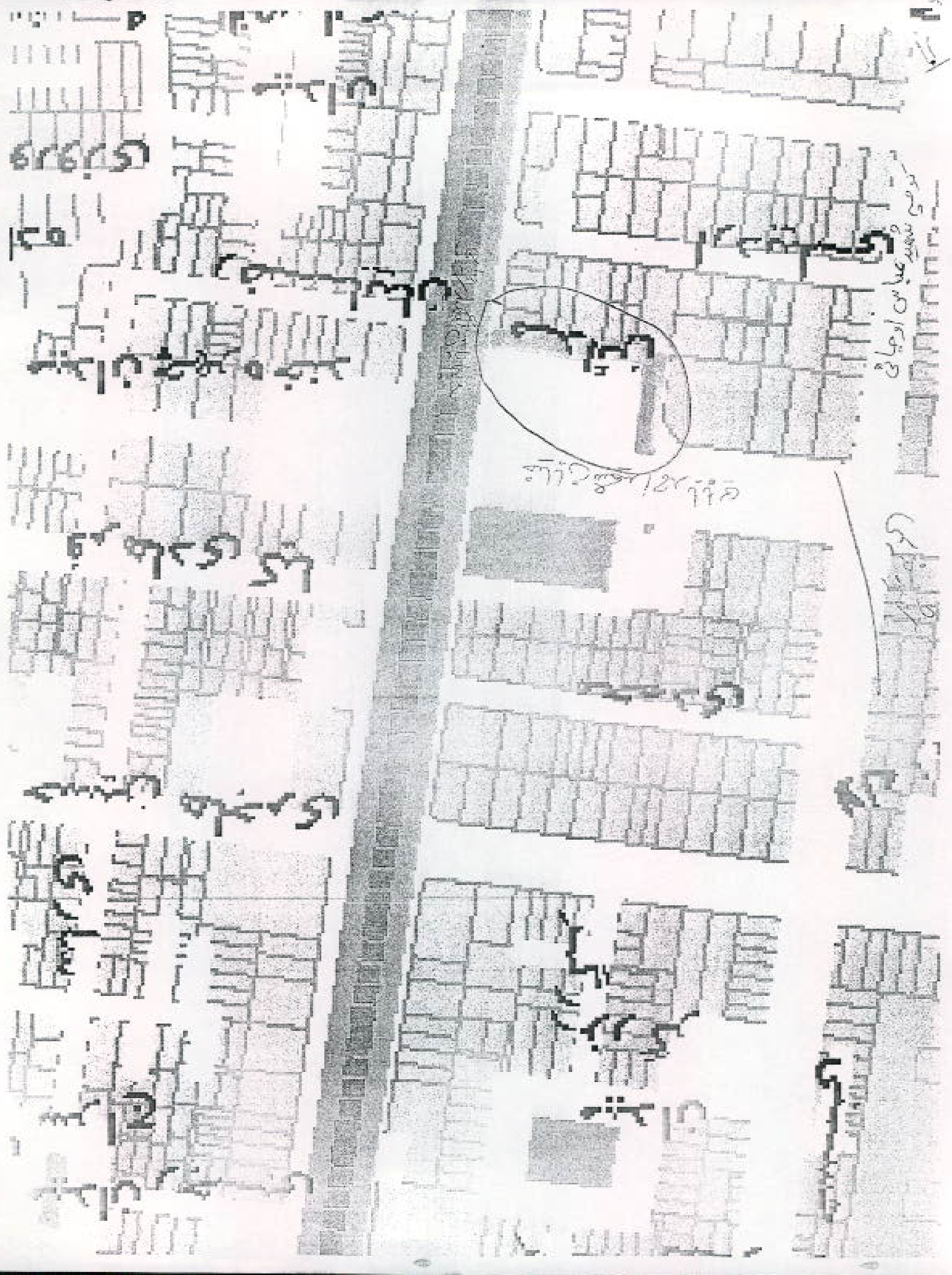


قربانی

حریم راه آهن
حق شناس
بخارایی (خزانه)

منطقه ۱۴
روابط عمومی

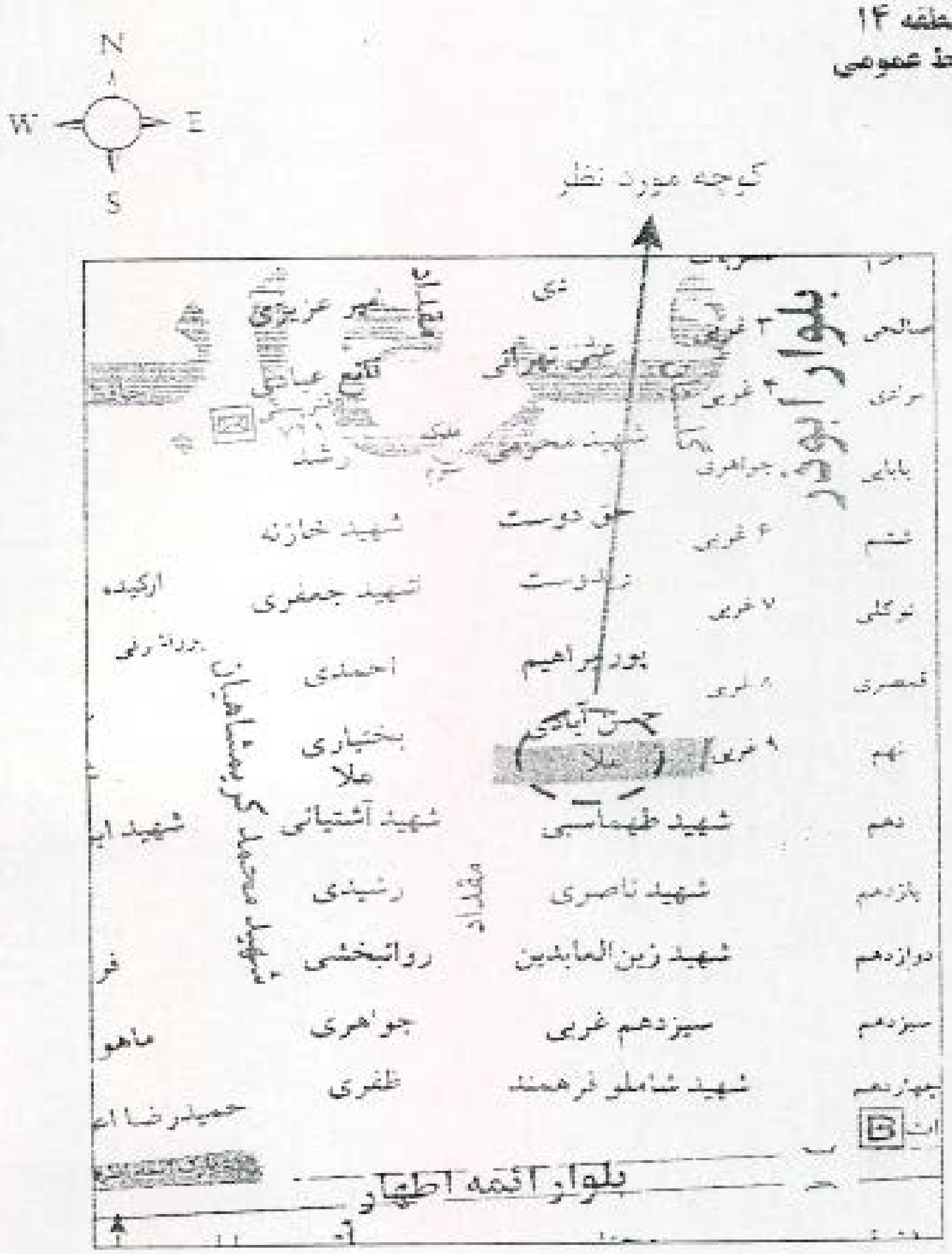

منطقه ۱۴
روابط عمومی

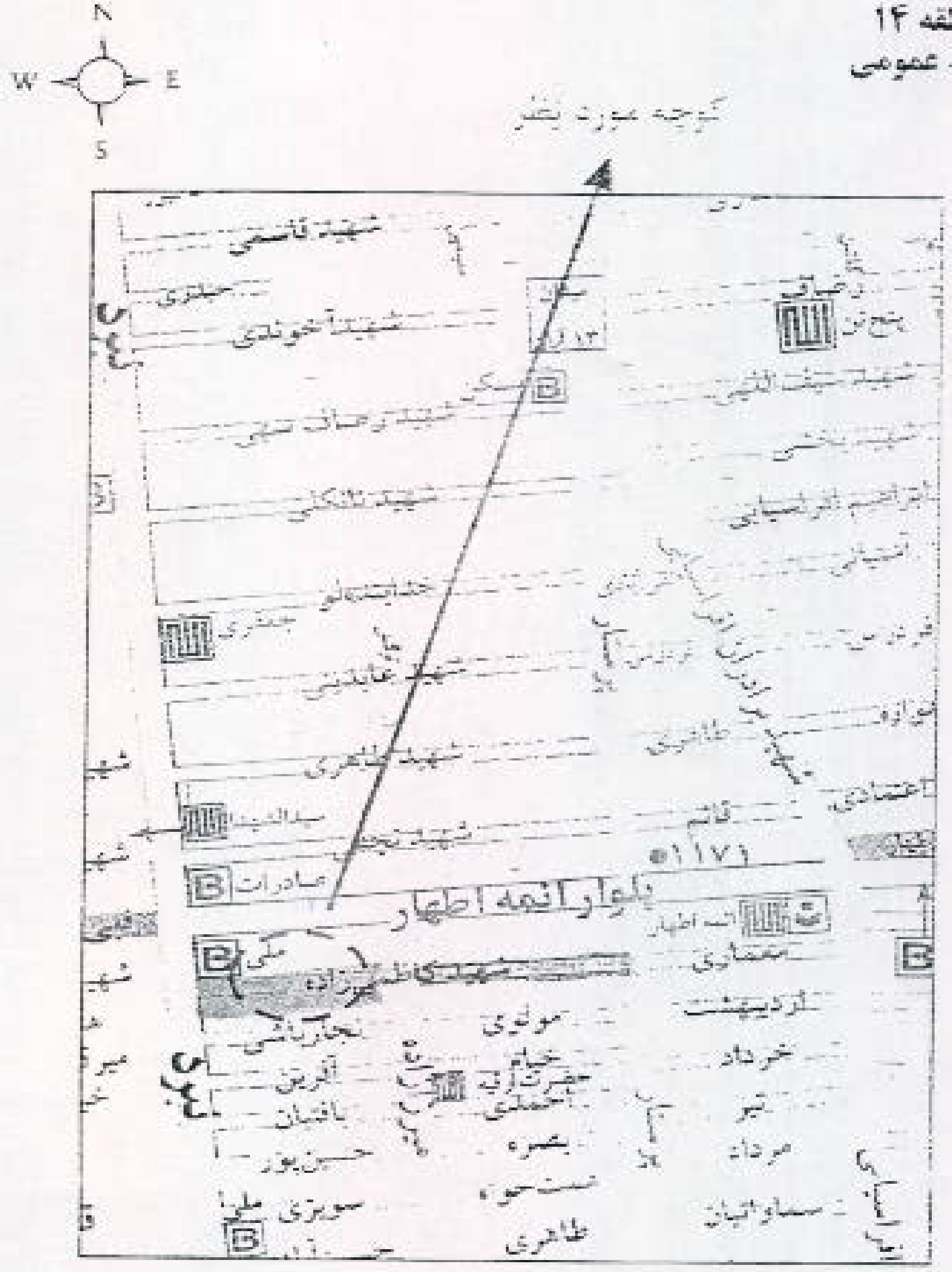

مولوی
میدان محمدیه
(اعدام)
احمدی
زمان
معظم
قزوین
سعادت
اصفهانی
شهید
اکبرآبادی
مولوی ۱۱۶
اردستانی
دکتر افشار
نور الله وردی
قاصدان
باغ انگوری
عبدالله قجار
دلشاد
یخچال
جواهری
معصومی
افتخاریان
شوشتری
عابدی
سرداران منتظری
درخشان
حسینی
حافظ
ادب
رئیس عبدالهی
خواجوی کرمانی
نصری
کرمی
حوزه معاونت خدمات
شهری و فضای سبز
علیزاده
همافرد
فروردین
مهربانی
جمعیت
شوش
هلال احمر
لرستانی
باغ
ایوانی
سازمان خدمات موتوری

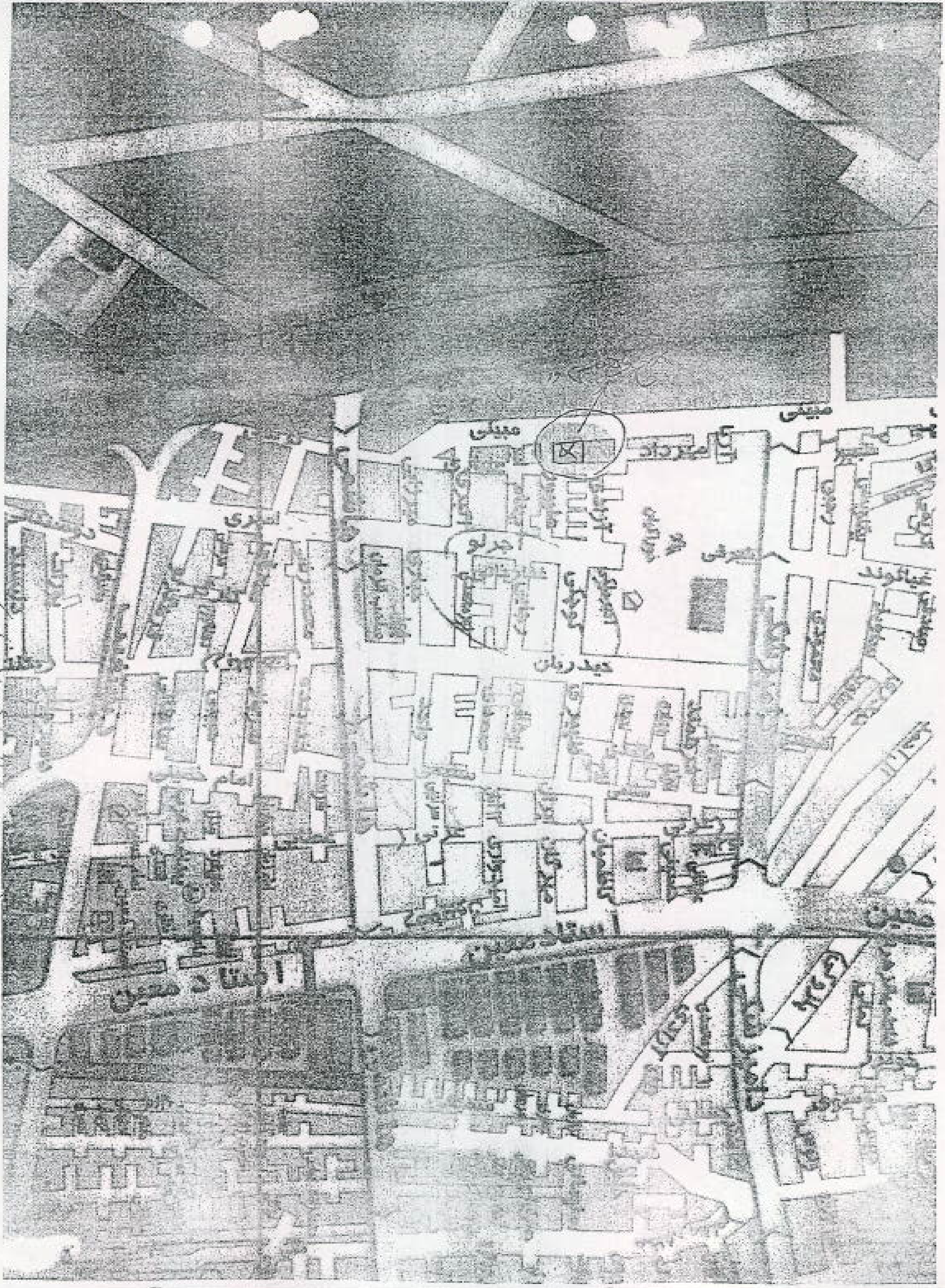
امیرداد
استاد معین

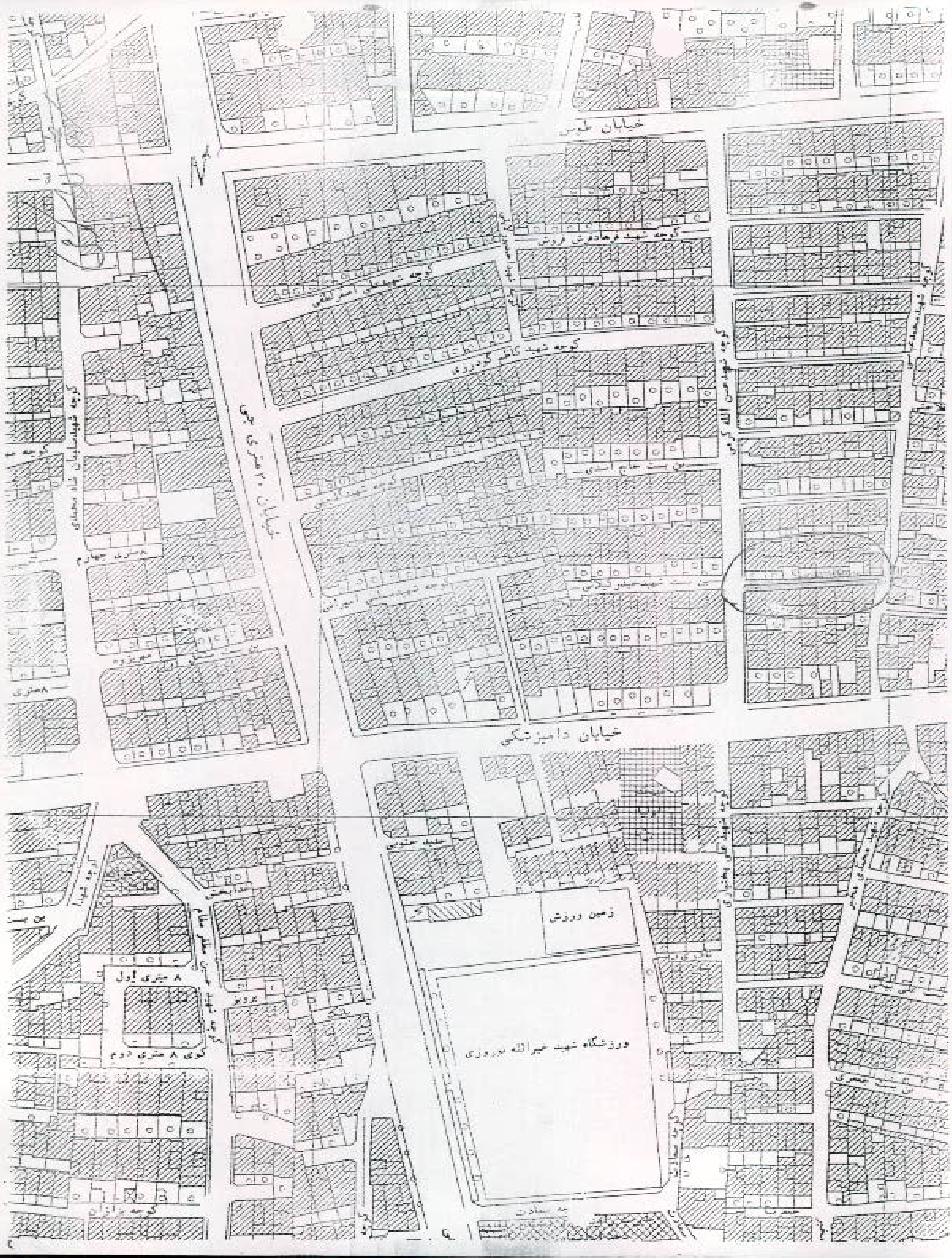
خیابان طوس
خیابان ۳۰ متری جی
خیابان دامپزشکی
زمین ورزش
ورزشگاه شهید خیرالله نوروزی
۸ متری اول

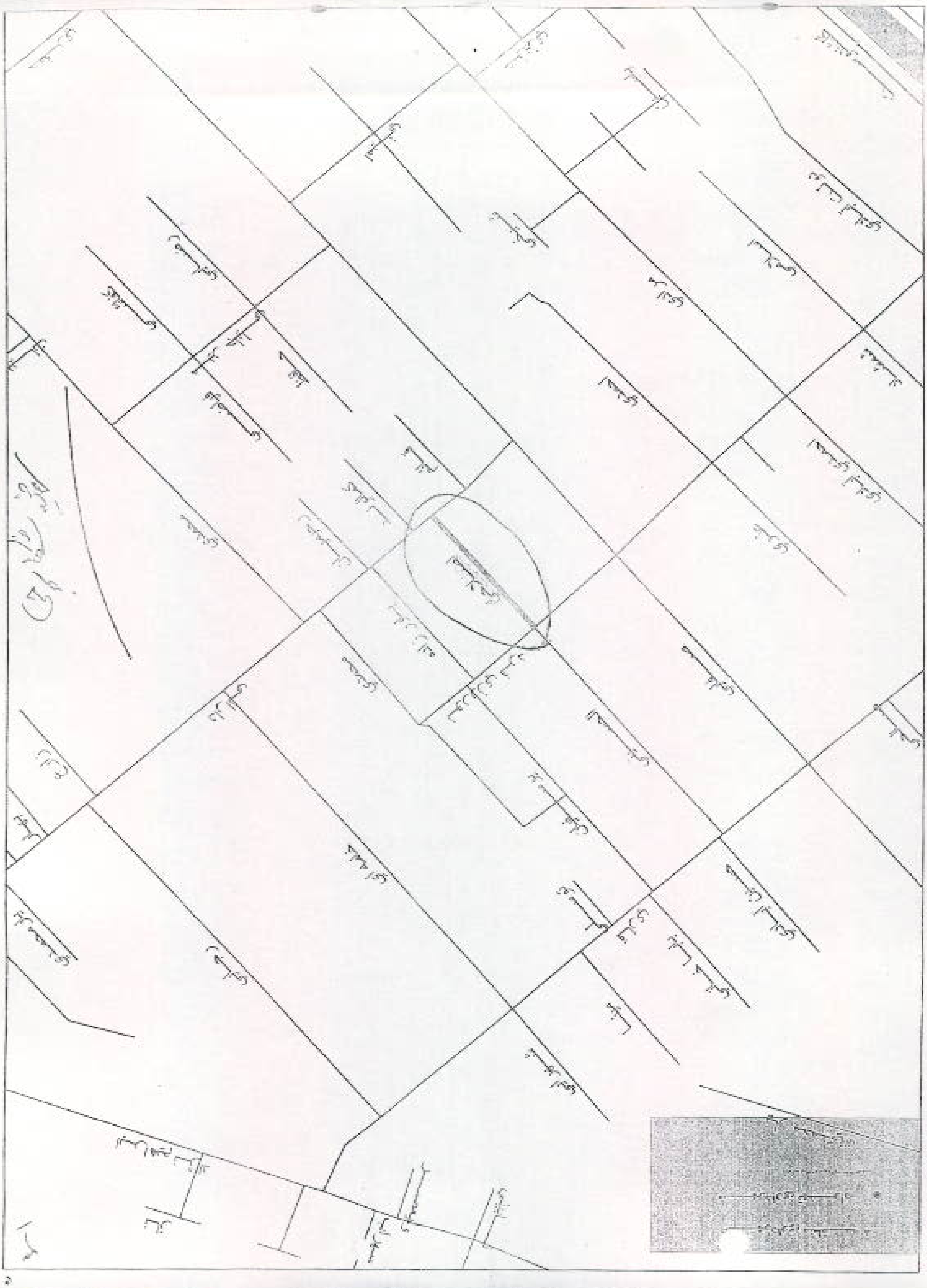

شهرداری منطقه۷

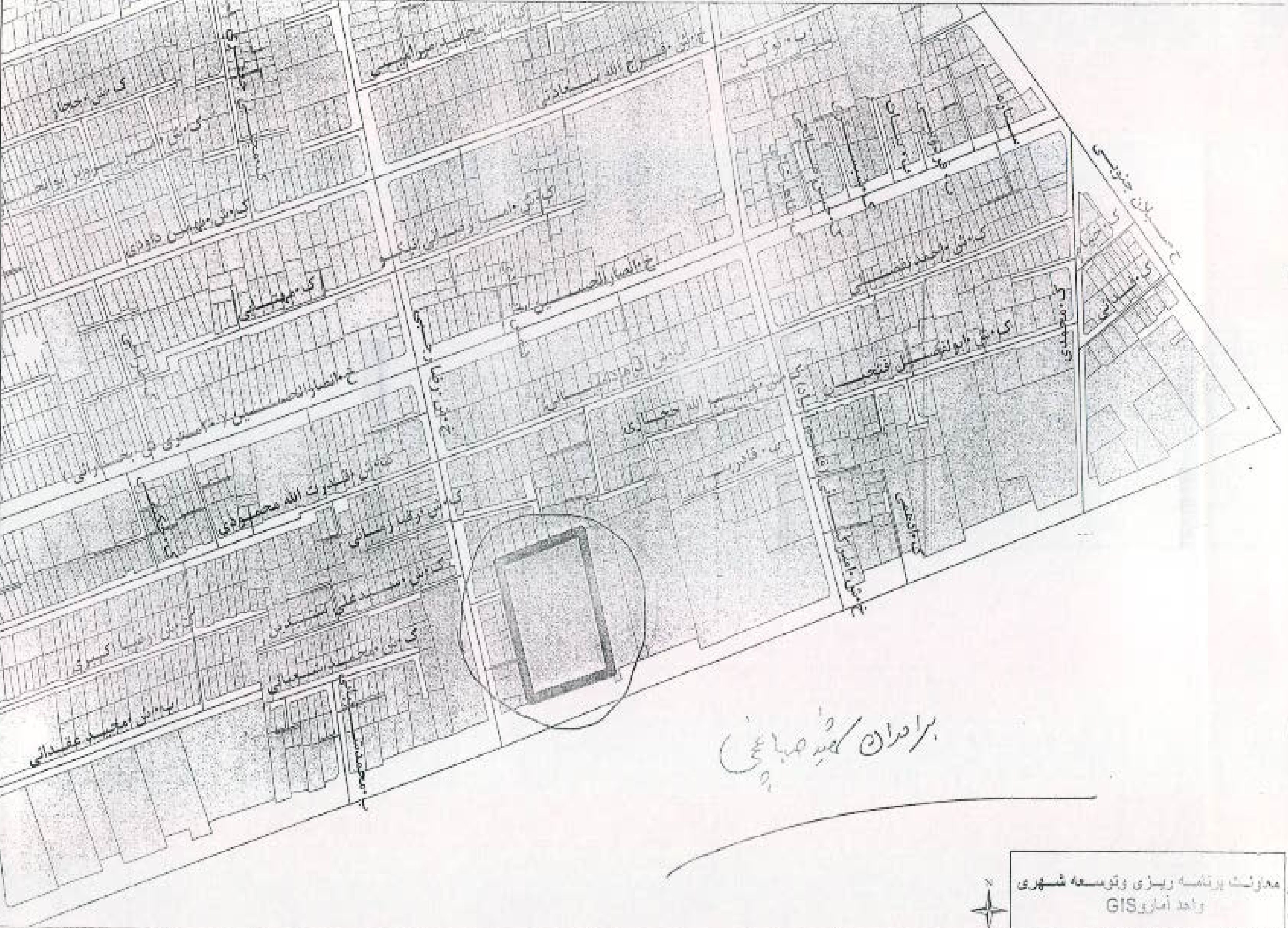

معاونت برنامه ریزی وتوسعه شهری
واحد آمار وGIS

رده‌بندی مصوبه : (۱۷–۶/۶۸/۹۳/۴)

گردش کار تصویب

در اجرای مفاد بند بیست و چهارم (۲۴) ماده هفتاد و یکم (۷۱) قانون تشکیلات، وظایف و انتخابات شوراهای اسلامی کشور و انتخاب شهرداران مصوب ۱۳۷۵/۳/۱ و مصوبه آیین نامه نامگذاری و تغییر نام معابر و اماکن عمومی شهر تهران مصوب شصت و پنجمین جلسه دوره اول شورای اسلامی شهر تهران به تاریخ ۱۳۷۹/۱/۲۳ ـ ابلاغی به شماره ۱۶۰/۶۱/۸۸۰ به تاریخ ۱۳۷۹/۱/۲۴ و هم‌چنین مصوبه اصلاحی مصوبه آیین نامه مذکور ، تصویبی در یکصد و هفتاد و سومین جلسه دوره اول شورای اسلامی شهر تهران به تاریخ ۱۳۸۰/۵/۱۵ و هم‌چنین مصوبه تکمیل و اصلاح موادی از مصوبات آیین‌نامه فوق‌الذکر، تصویبی در دوازدهمین جلسه دومین دوره شورا به تاریخ ۸۲/۴/۳۱ ـ ابلاغی به شماره ۱۶۰/۳۶۵/۴۹۰۱به تاریخ ۱۳۸۲/۵/۴، موضوع تغییر نام و نامگذاری دوازده مورد از معابر و اماکن عمومی شهر تهران واقع در محدوده مناطق مختلف شهرداری تهران که در هشتمین جلسه کمیسیون نامگذاری دوره چهارم به تاریخ ۹۳/۱/۲۴ تصویب و به شماره ۱۷۶۸ /۱۶۰ به تاریخ ۹۳/۲/۲ در دبیرخانه شورا ثبت و جهت طرح در صحن علنی شورای اسلامی شهر تهران به اداره مصوبات ارجاع شده بود، بررسی آن به ترتیب در ردیف های ششم تا هفدهم دستور شصت و هشتمین جلسه علنی ـ فوق‌العاده دوره چهارم شورا به شماره ۵۶۷۱ /۱۶۰ به تاریخ ۹۳/۳/۱۰ قرار گرفته و در جلسه مزبور که به صورت رسمی با حضور بیست و چهار نفر از اعضای شورا در روز یکشنبه یازدهم خرداد ماه سال ۱۳۹۳ در تالار شورا منعقد شد، مطرح گردید و پس از قرائت و استماع گزارش کمیسیون نامگذاری و مذاکرات به عمل آمده درخصوص مفاد ماده واحده پیشنهادی در مورد تغییر نام و نامگذاری معابر مذکور اخذ رأی انجام شد و اکثریت آرای موافق (بیست و شش رأی) اعضای شورای اسلامی شهر تهران حاضر در این جلسه در زمان رأی‌گیری (بیست و هفت نفر) به تصویب رسید.

نشانی:ضلع جنوبی پارک شهر،خیابان بهشت،ساختمان شورای اسلامی شهر تهران تلفن:۵۵۸۱۱۱۱۰-۵۵۸۱۲۰۹۳ نمابر:۵۵۸۱۲۰۹۳ صندوق پستی:۱۱۳۶۵/۴۳۸۹ http://shora.tehran.ir