جمهوری اسلامی ایران

شورای اسلامی شهر تهران

بسمه تعالی

جناب آقای دکتر محمد باقر قالیباف
شهردار محترم تهران

سلام علیکم

پیرو طرح ارائه شده از سوی کمیسیون نامگذاری و تغییر نام معابر و اماکن عمومی شهر تهران (دوازدهمین صورتجلسه کمیسیون) به شماره ثبت ۱۶۰/۱۷۶۸ به تاریخ ۹۳/۳/۲ به پیوست متن مصوبه « نامگذاری و تغییر نام یازده مورد از معابر و اماکن عمومی شهر تهران » را که در شصت و هشتمین جلسه رسمی شورای اسلامی شهر تهران به تاریخ یکشنبه یازدهم خرداد ماه سال ۱۳۹۳ با اکثریت آرای موافق (بیست و شش رأی) اعضای شورای اسلامی شهر تهران حاضر در جلسه (بیست و هفت نفر) به تصویب رسیده است، جهت استحضار ودستور اقدام لازم ایفاد و ارسال می‌نماید.

بدیهی است وفق ماده هشتادم (۸۰) قانون تشکیلات، وظایف و انتخابات شوراهای اسلامی کشور و انتخاب شهرداران مصوب ۱۳۷۵/۳/۱ و اصلاحات قانونی بعدی آن، مصوبه مزبور در صورتی که تا دو هفته پس از تاریخ ابلاغ مورد اعتراض مسئولین ذیربط قرار نگیرد لازم‌الاجرا خواهد بود.. / م ۱۰۸۹۳۴۴۰۱

احمد مسجدجامعی
رئیس شورای اسلامی شهر تهران

رونوشت:

- رئیس محترم مجمع نمایندگان استان تهران در مجلس شورای اسلامی جهت استحضار و ابلاغ به نمایندگان محترم مردم تهران.
- فرماندار محترم تهران جهت استحضار.
- رئیس محترم شورای اسلامی استان تهران جهت استحضار.
- رئیس محترم کمیسیون نامگذاری و تغییر نام معابر و اماکن عمومی شهر تهران جهت استحضار.
- روابط عمومی و بین‌الملل شورای اسلامی شهر تهران جهت درج در پایگاه اینترنتی شورا.
- اداره مصوبات (۱۰۸).

شماره: ....
تاریخ: ....
پیوست: ....

شورای اسلامی شهر تهران

جمهوری اسلامی ایران

مشخصات مصوبه

نامگذاری و تغییر نام یازده مورد از معابر و اماکن عمومی شهر تهران به نام‌های

برادران شهید صباغچی(محسن و مهدی) واقع در محدوده منطقه ۷ شهرداری تهران – وشهید حمیدرضا شکارچی واقع در محدوده منطقه ۸ شهرداری تهران – و شهید حسین الله کرمی و برادران شهید غفارخانی (حسینعلی ، اسماعیل و علیرضا) واقع در محدوده منطقه ۹ شهرداری تهران – و برادران شهید رجبی (محمدومحمود) واقع در محدوده منطقه ۱۲ شهرداری تهران - شهید ابوالفضل استیری و شهید سید سعید حیدری واقع در محدوده منطقه ۱۴ شهرداری تهران – و شهید منصور بذرپاش و شهید اکبر اسلانی و شهید موسی ندیمی و شهید محمدعلی شفیعی واقع در محدوده منطقه ۱۶ شهرداری تهران

(مشتمل بر ماده واحده)
به انضمام گردش کار تصویب

شناسه سنواتی : ۱۲۱۰
رده‌بندی مصوبه : (۱۷-۶/۶۸/۹۳/۴)

مصوب شصت و هشتمین جلسه رسمی ـ علنی ـ فوق‌العاده
شورای اسلامی شهرتهران (دوره چهارم)
به تاریخ یکشنبه یازدهم خردادماه
سال ۱۳۹۳

این مصوبه در پایگاه اینترنتی شورای اسلامی شهر تهران به نشانی http:// shoratehran.ir قابل دسترسی است.

نشانی:ضلع جنوبی پارک شهر،خیابان بهشت،ساختمان شورای اسلامی شهر تهران تلفن:۵۵۸۱۱۱۱۰ نمابر:۵۵۸۱۲۰۹۳ صندوق پستی:۱۱۳۶۵/۴۳۸۹ http://shora.tehran.ir

جمهوری اسلامی ایران

شورای اسلامی شهر تهران

شماره : ....
تاریخ : ....
پیوست : ....

رده‌بندی مصوبه : (۱۷-۶/۶۸/۹۳/۴)

ماده واحده:

از تاریخ ابلاغ این مصوبه معابر و اماکن عمومی به شرح ردیف‌های ذیل (۱۰ مورد)که موقعیت آن‌ها بر اساس نقشه‌های پیوست می‌باشد نامگذاری شده یا تغییر نام داده می‌شوند: م ۱-۱۶۲۴۴۰/۱۰

۱- تغییرنام بوستان جوان واقع در محدوده منطقه ۷ شهرداری تهران که از شمال و غرب به ساختمان‌های مسکونی و تجاری و از جنوب به خیابان دماوند منتهی می‌شود به نام **برادران شهید صباغچی (محسن و مهدی).**

۲- تغییرنام کوچه اصلاحی واقع در محدوده منطقه ۸ شهرداری تهران حدفاصل خیابان شهید عزیز نوروزی فرد تا خیابان شهید دارانی به نام **شهید حمیدرضا شکارچی.**

۳- تغییرنام کوچه قاسمی واقع در محدوده منطقه ۹ شهرداری تهران حدفاصل کوچه شهید محمدعباسی تا کوچه شهید حسن‌الله کرمی به نام **شهید حسین‌الله کرمی.**

۴- نامگذاری مجتمع فرهنگی و ورزشی در دست احداث واقع در محدوده منطقه ۹ شهرداری تهران که از شمال و شرق به منازل مسکونی ، از جنوب به خیابان هاشمی و از غرب به خیابان مبینی منتهی می‌شود به نام **برادران شهید غفارخانی(حسینعلی ، اسماعیل و علیرضا).**

۵- نامگذاری میدان فاقدنام واقع در محدوده منطقه ۱۲ شهرداری تهران که از شمال و جنوب به خیابان ادیب ، از شرق به خیابان برادران شهید رجبی و از غرب به ساختمان فرهنگی منتهی می‌شود به نام **برادران شهید رجبی(محمد ، محمود).**

۶- تغییرنام کوچه شهید محمدکاظمی‌زاده (غربی) واقع در محدوده منطقه ۱۴ شهرداری تهران حدفاصل خیابان نبرد تا کوچه شهید رحمان میرزازاده به نام **شهید ابوالفضل استیری.**

۷- تغییرنام خیابان شهید عبدالله ملا (غربی) واقع در محدوده منطقه ۱۴ شهرداری تهران حدفاصل خیابان مقداد تا بلوار ابوذر به نام **شهید سیدسعید حیدری.**

۸- تغییر نام خیابان سمندر واقع در محدوده منطقه ۱۶ شهرداری تهران حدفاصل متروی خزانه تا خیابان شهید غلامرضا همدانی به نام **شهید منصور بذرپاش.**

۹- تغییرنام کوچه نوبخت واقع در محدوده منطقه ۱۶ شهرداری تهران حدفاصل خیابان شهید غلامرضا همدانی تا خیابان سمندر به نام **شهیداکبر اصلانی.**

۱۰- تغییرنام کوچه مدائن واقع در محدوده منطقه ۱۶ شهرداری تهران حدفاصل خیابان شهید احمدبابایی تا خیابان شهید رجایی به نام **شهید موسی ندیمی.**

۱۱- نامگذاری میدان فاقد نام واقع در محدوده منطقه ۱۶ شهرداری تهران که از شمال به خیابان شهید ابراهیم نوری ، از جنوب به بوستان یاسمن ، از شرق به خیابان شهید قنبر ثامنی و کوچه خرداد و از غرب به خیابان شهید منصور سلحشورمقدم و کوچه شهید جمشید ورمه چناری منتهی می‌شود به نام **شهید محمدعلی شفیعی.**

نشانی:ضلع جنوبی پارک شهر،خیابان بهشت،ساختمان شورای اسلامی شهر تهران تلفن:۵۵۸۱۱۱۱۰ نمابر:۵۵۸۱۲۰۹۳ صندوق پستی:۱۱۳۶۵/۴۳۸۹ http://shora.tehran.ir

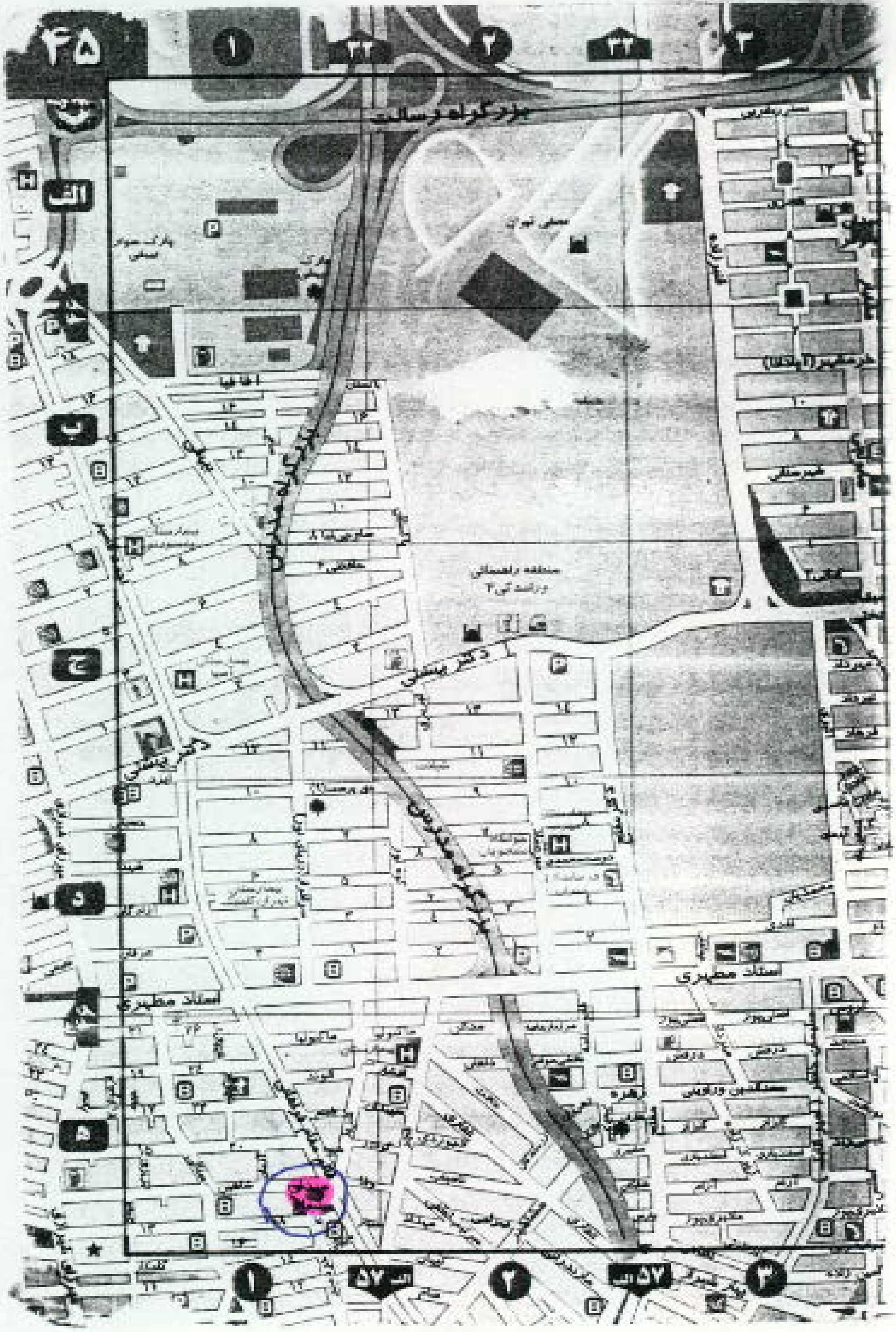

ستاد شهیدان اهل بیت (ع)

۱)

کمیسیون نامگذاری معابر و اماکن عمومی

برگهٔ مشخصات

ستاد شهدای اهل بیت (ع)

۱- نوع معبر: میدان ☒ بزرگراه ☐ بلوار ☐ خیابان ☐ کوچه ☐ بن بست ☐ پل ☐ غیره با ذکر نام ☐ ....

۲- ابعاد : طول عرض شعاع / ~~قطر~~: ۱۲/۱۰ مساحت :

۳- تاریخچه نام معبر(توضیح):

۴- نشانی دقیق : خیابان قائم مقام فراهانی - میدان شعاع

۵- نشانی دقیق محل سکونت خانواده شهید:

۶ - آیا خانواده شهید دیگری در معبر مورد نظر ساکن می باشد؟

۷- نام معابر اطراف: شمال خیابان شاهین جنوب خ. فردمند شرق خ. قائم مقام فراهانی غرب خ. شاهین

۸- اسامی قبلی معبر به ترتیب قدمت: ۱- ۲- ۳-

۹- تعداد خانوار ساکن در معبر :

۱۰- توضیحات ضروری: میدان مورد نظر بصورت بیضی بوده، لذا در سمت فراهانی شعاع ۱۰ متر محاسبه گردید و در سمت فلیران ۱۲ متر.

۱۱- کادر زیر توسط خانواده محترم شهید تکمیل گردد.

اینجانب والدین / همسر / برادر / خواهر شهید
متعهد می گردم که قبلاًهیچ معبر/ میدان/ بوستانی ، پل و مکانی در سطح شهر تهران به نام شهید مورد نظر نامگذاری نگردیده است. لذا در صورتی که خلاف این امر ثابت شود شهرداری تهران مجاز به تغییر نام معبر یا مکان مزبور می باشد.

نام و نام خانوادگی امضاء

تاریخ

نقشه دستی

شمال

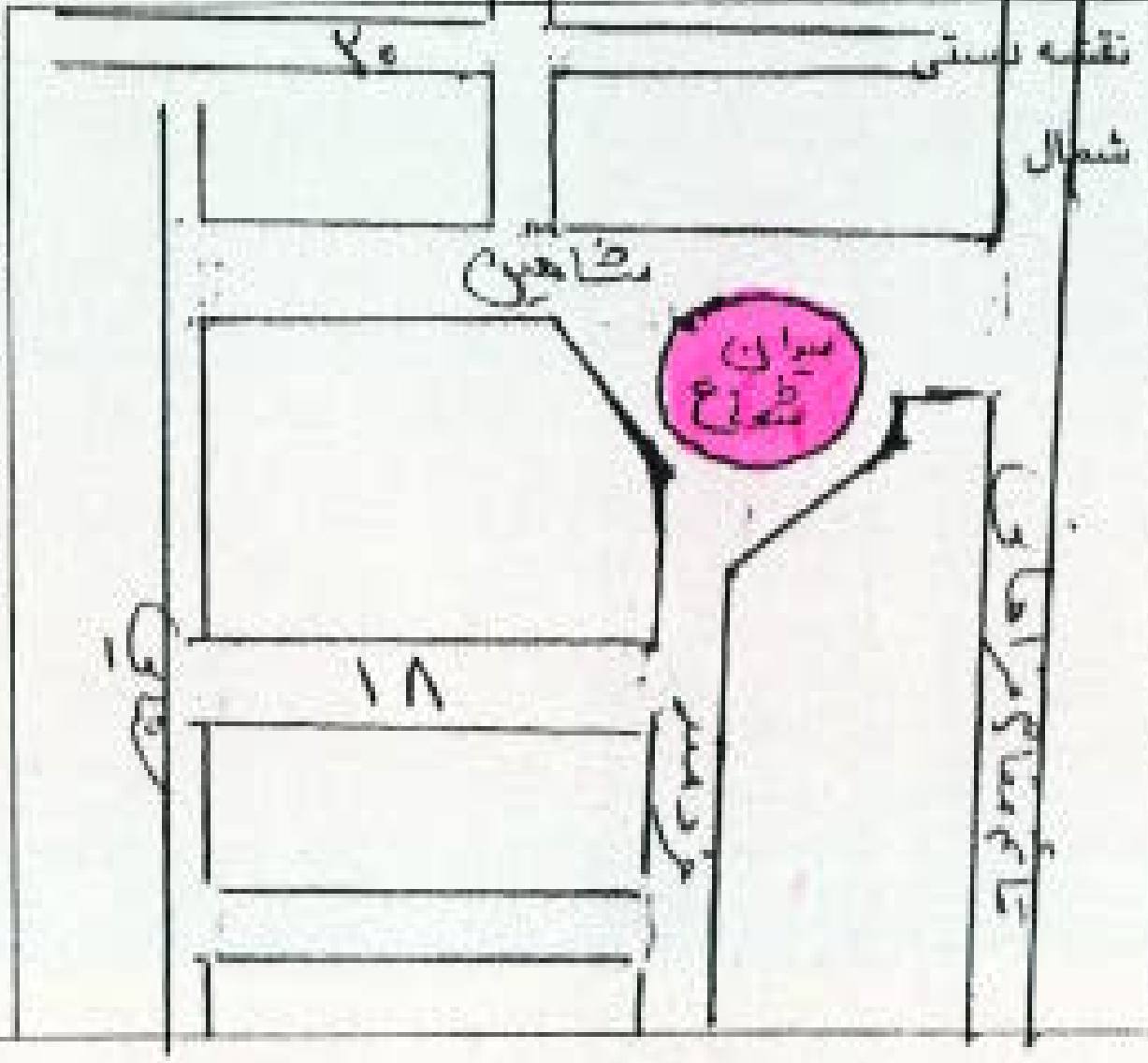

تکمیل کنندگان برگه:
۱- امضاء
۲- امضاء

تأیید و گواهی مسئول ذیربط :
سمت امضاء
شهردار منطقه تهران
مهر و امضاء

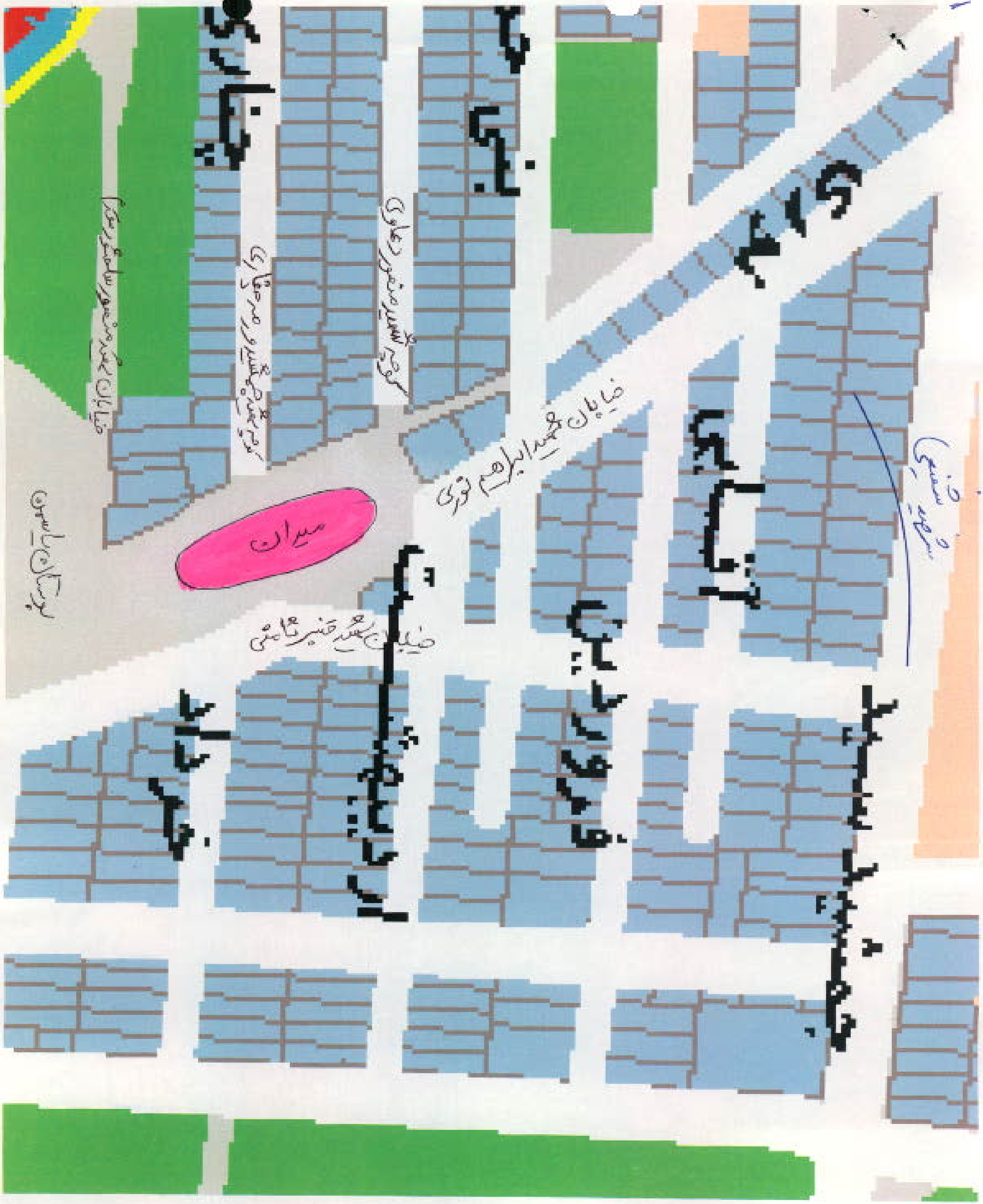

میدان
خیابان شهید ابراهیم نوری
خیابان شهید قنبر هاشمی

سرشهید شفیعی

کمیسیون نامگذاری معابر و اماکن عمومی

برگه

۱- نوع معبر: میدان ☐ بزرگراه ☐ بلوار ☐ خیابان ☐ کوچه ☐ بن بست☐ پل ☐ غیره با ذکر نام :

۲- ابعاد : طول : عرض : قطر / شعاع : **۸ متر** مساحت :

۳- تاریخچه نام معبر(توضیح) :

۴- نشانی دقیق محل سکونت خانواده شهید : **خزانه بخارائی فلکه چهارم خیابان شهید جمشیدسید پلاک ۱۴۴**

۵- نشانی دقیق معبر: **خزانه بخارائی تقاطع خیابان های شهید سید و شهید سلحشور مقدم** ۶- آیا خانواده شهید دیگری در معبر مورد نظر ساکن می باشد؟ **خیر**

۷- نام معابر اطراف : شمال : **خیابان شهید ابراهیم نوری** جنوب: **بوستان یاسمن** شرق : **خیابان شهید قنبر ثامنی و کوچه خرداد** غرب : **خیابان شهید سلحشور مقدم و کوچه شهید ورمه چناری**

۸-اسامی قبلی معبر به ترتیب قدمت : ۱- ۲- ۳-

۹- تعداد خانوار ساکن در معبر : **۲۵ خانوار**

۱۰- توضیحات ضروری : **با توجه به درخواست مادر بزرگوار شهید و شورایاری محله مذکور نام شهید محمدعلی شفیعی برای میدان مورد نظر پیشنهاد می شود .**

۱۱-کادر زیر توسط خانواده محترم شهید تکمیل گردد.

اینجانب مادر شهید : **محمدعلی شفیعی**

متعهد می گردم که قبلاً هیچ معبر / میدان/بوستان ، پل ومکانی در سطح شهر تهران به نام شهید مورد نظر نامگذاری نگردیده است لذا در صورتی که خلاف این امر ثابت شود شهرداری تهران مجاز به تغیر نام معبر با مکان مزبور می باشد.

نام ونام خانوادگی :

امضاء

تاریخ

نقشه دستی

شمال

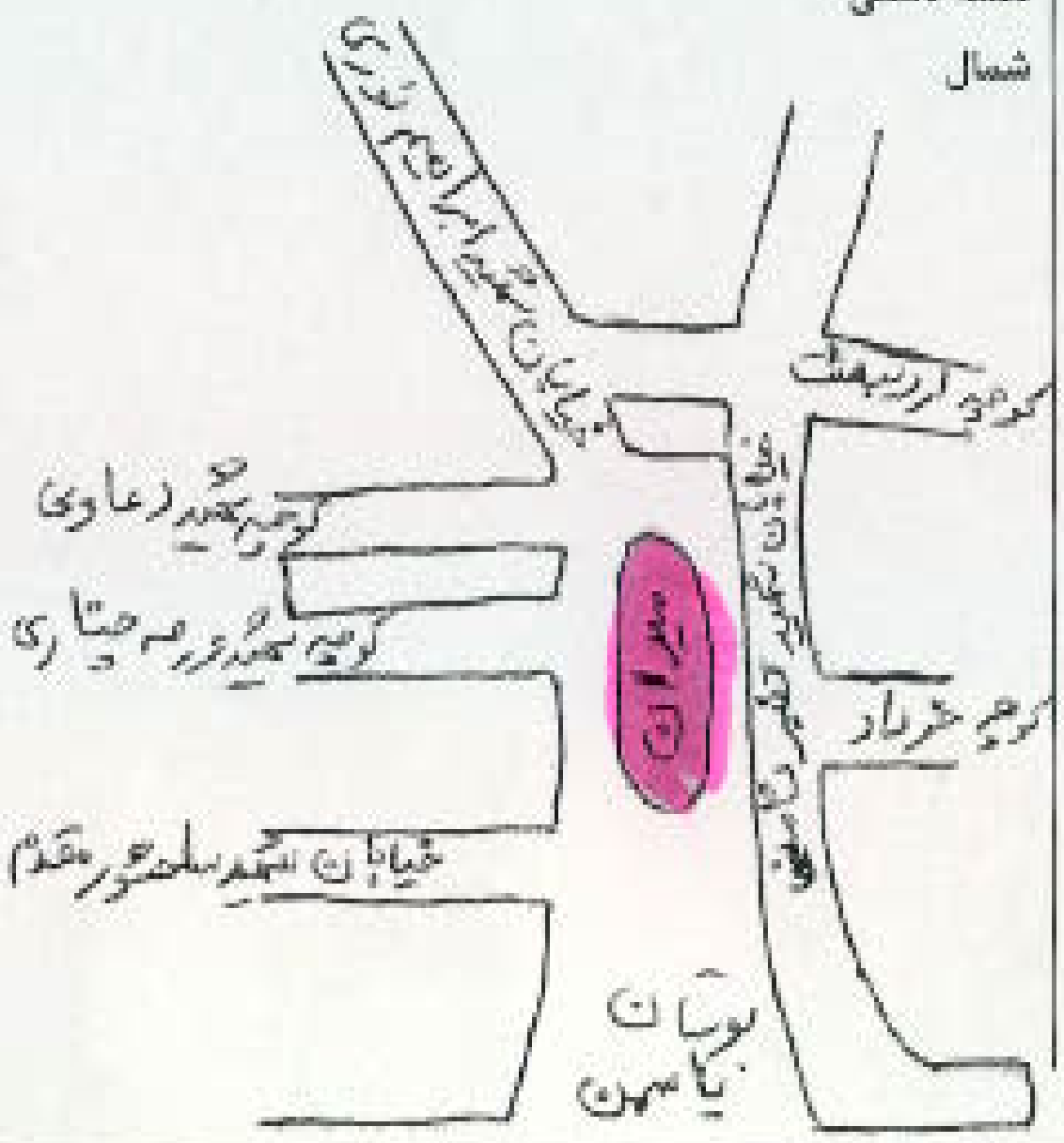

تکمیل کنندگان برگه :

شهردار ناحیه مربوطه: **محمد جواد حاجی حسینی شهردار ناحیه ۳**

امضاء

مسئول کمیسیون نامگذاری معابرمنطقه: **روح اله میرزایی**

امضاء

تایید و گواهی مسئول ذیربط:

مدیر روابط عمومی منطقه : **سید محمد حسین فتحی**

امضاء

شهردار منطقه ۱۶ تهران : **سید محسن اسدی**

مهر و امضاء

11

شهید ندیمی

کمیسیون نامگذاری معابر و اماکن عمومی

برگ مشخصات

۱- نوع معبر: میدان □ بزرگراه □ بلوار □ خیابان □ کوچه □ بن بست□ پل □ غیره با ذکر نام :

۲- ابعاد : طول : ۱۰۰ متر عرض : ۳ متر قطر/ شعاع : مساحت :

۳- تاریخچه نام معبر(توضیح) :

۴- نشانی دقیق محل سکونت خانواده شهید : **نازی آباد خیابان شهید اکبر مشهدی کوچه شهید محمد زرگر میرزایی بن بست فردوسی پلاک ۱۰**

۵- نشانی دقیق معبر: **خیابان شهید رجائی جنب خیابان شهید بابائی کوچه میدان جنوبی مدائن** ۶- آیا خانواده شهید دیگری در معبر مورد نظر ساکن می باشد؟ **خیر**

۷- نام معابر اطراف : شمال : **خیابان شهید احمد بابائی** جنوب: **کوچه شهید محمدتقی جاهد اردبیلی** شرق : **خیابان شهید رجائی** غرب : **مجتمع تجاری مدائن**

۸-اسامی قبلی معبر به ترتیب قدمت : ۱- ۲- ۳-

۹- تعداد خانوار ساکن در معبر : **۱۰ خانوار**

۱۰- توضیحات ضروری : **با توجه به درخواست مادر بزرگوار شهید ، نام شهید موسی ندیمی برای نامگذاری معبر مورد نظر پیشنهاد می شود .**

۱۱-کادر زیر توسط خانواده محترم شهید تکمیل گردد.

اینجانب مادر شهید : **موسی ندیمی**

متعهد می گردم که قبلاً هیچ معبر / میدان/بوستان ، پل ومکانی در سطح شهر تهران به نام شهید مورد نظر نامگذاری نگردیده است لذا در صورتی که خلاف این امر ثابت شود شهرداری تهران مجاز به تغیر نام معبر یا مکان مزبور می باشد.

نام ونام خانوادگی :

امضاء

تاریخ

نقشه دستی

شمال

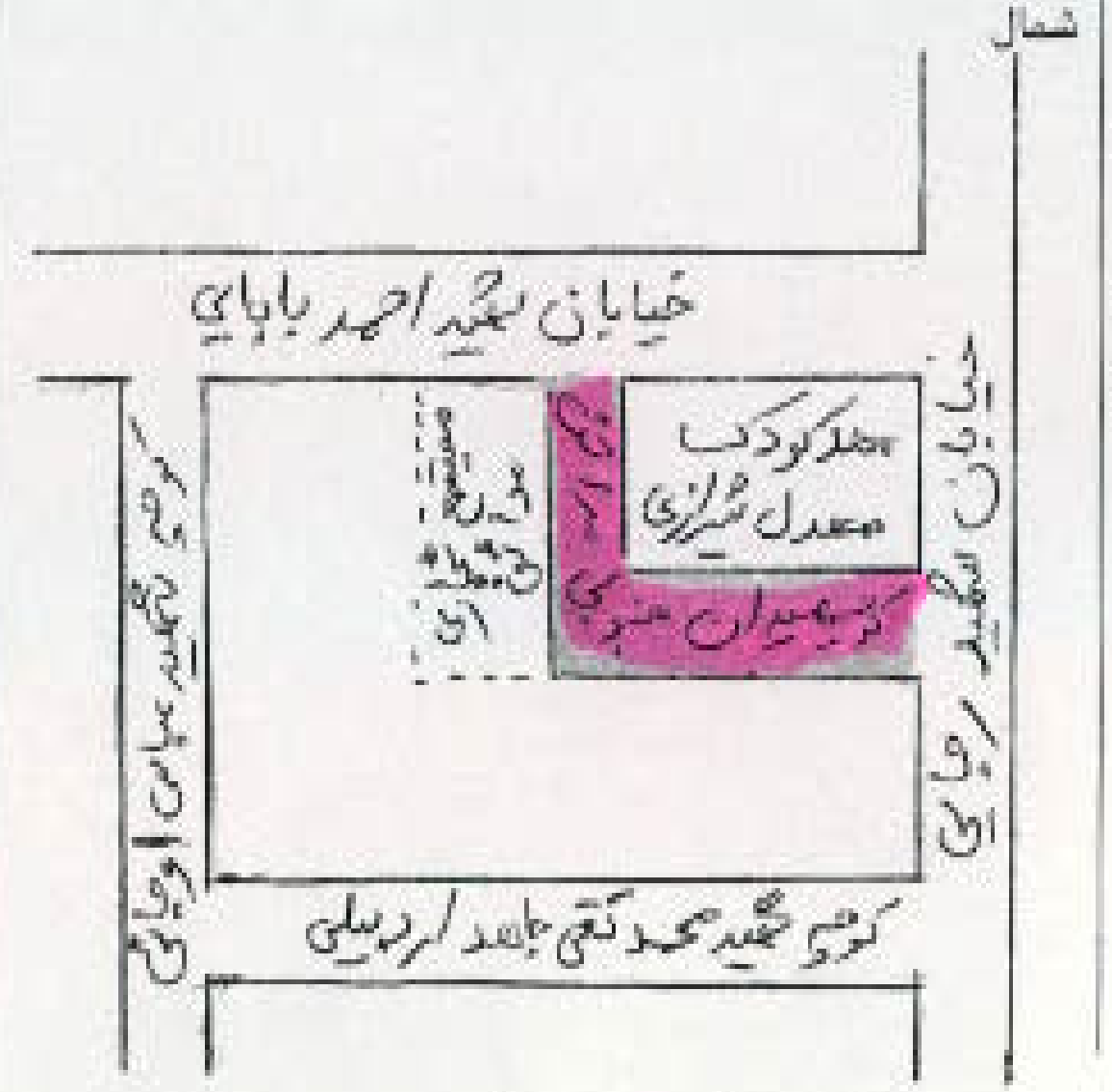

تکمیل کنندگان برگه :

شهردار ناحیه مربوطه: **رضا هداوند شهردار ناحیه ۲**

امضاء

مسئول کمیسیون نامگذاری معابر منطقه: **روح اله میرزایی**

امضاء

تایید و گواهی مسئول ذیربط:

مدیر روابط عمومی منطقه : **سید محمد حسین فتحی**

امضاء

شهردار منطقه ۱۶ تهران : **سید محسن اسدی**

مهر و امضاء


سمندر
قربانی

شهید اصلانی

کمیسیون نامگذاری معابر و اماکن عمومی
برگه مشخصات

۱- نوع معبر: میدان ☐ بزرگراه ☐ بلوار ☐ خیابان ☐ کوچه ☐ بن بست☐ پل ☐ غیره با ذکر نام :

۲- ابعاد : طول : **۸۰ متر** عرض : **۳ متر** قطر / شعاع : مساحت :

۳- تاریخچه نام معبر (توضیح) :

۴- نشانی دقیق محل سکونت خانواده شهید : **علی آباد شمالی خیابان سمندر نبش کوچه شهید داود پروینی پلاک ۲۳ ۱**

۵- نشانی دقیق معبر: **علی آباد شمالی حدفاصل خیابان شهید همدانی تا خیابان سمندر کوچه نوبخت** ۶- آیا خانواده شهید دیگری در معبر مورد نظر ساکن می باشد؟ **خیر**

۷- نام معابر اطراف : شمال : **کوچه شهید داود پروینی** جنوب: **خیابان سمندر** شرق: **خیابان شهید غلامرضا همدانی** غرب : **خیابان سمندر**

۸- اسامی قبلی معبر به ترتیب قدمت : ۱- ۲- ۳-

۹- تعداد خانوار ساکن در معبر : **۳۰ خانوار**

۱۰- توضیحات ضروری : **با توجه به درخواست مادر بزرگوار شهید نام شهید اکبر اصلانی برای معبر مورد نظر پیشنهاد می شود .**

۱۱- کادر زیر توسط خانواده محترم شهید تکمیل گردد.

اینجانب مادر شهید : **اکبر اصلانی**

متعهد می کردم که قبلاً هیچ معبر / میدان/بوستان ، پل ومکانی در سطح شهر تهران به نام شهید مورد نظر نامگذاری نگردیده است لذا در صورتی که خلاف این امر ثابت شود شهرداری تهران مجاز به تغیر نام معبر یا مکان مزبور می باشد.

نام ونام خانوادگی :

امضاء

تاریخ

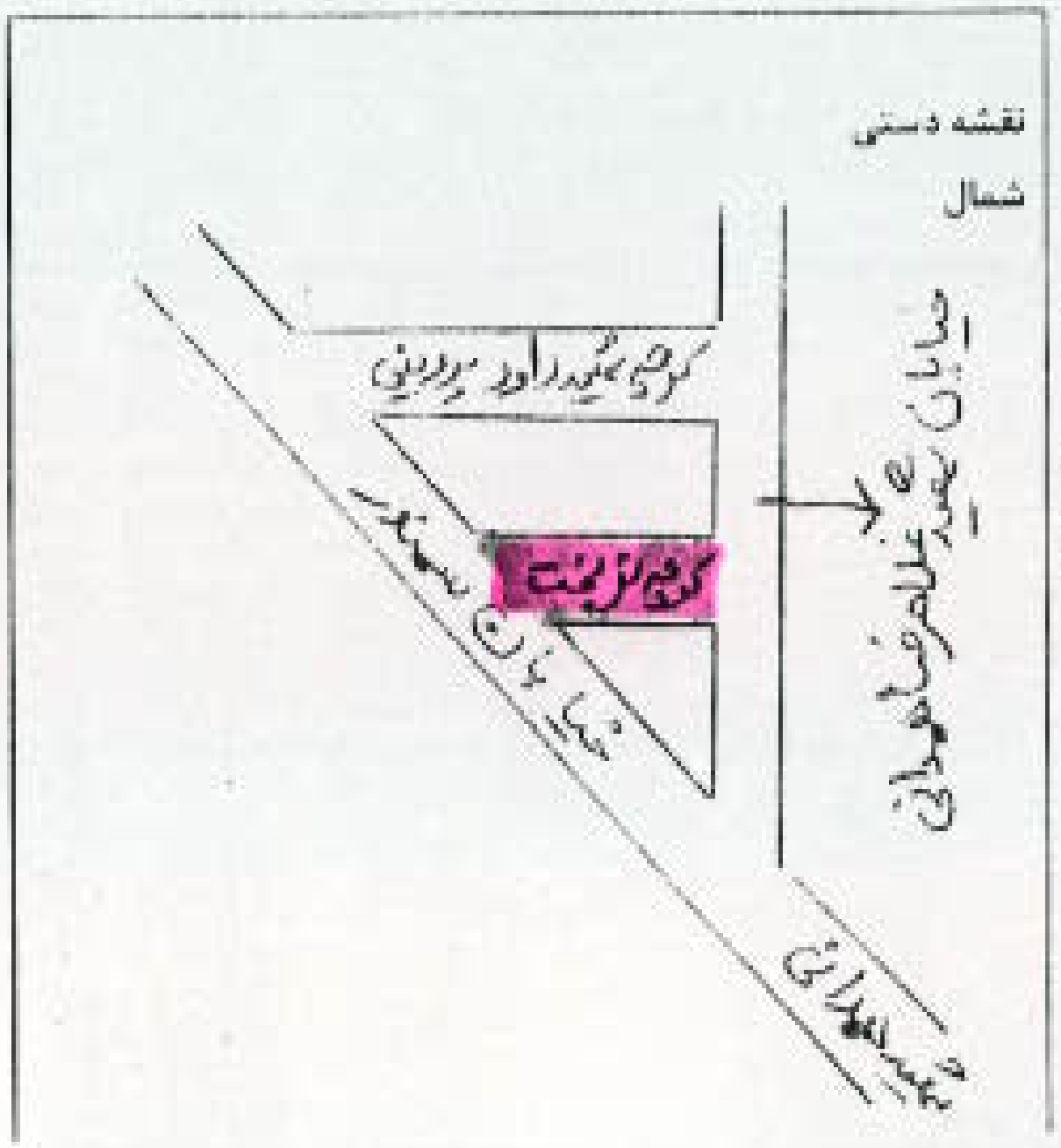

تکمیل کنندگان برگه :

شهردار ناحیه مربوطه: **جواد حاجی حسینی شهردار ناحیه ۳**

امضاء

مسئول کمیسیون نامگذاری معابر منطقه: **روح اله میرزایی**

امضاء

تایید و گواهی مسئول ذیربط:

مدیر روابط عمومی منطقه : **سید محمد حسین فتحی**

امضاء

شهردار منطقه ۱۲ تهران : **سید محسن اسدی**

مهر و امضاء

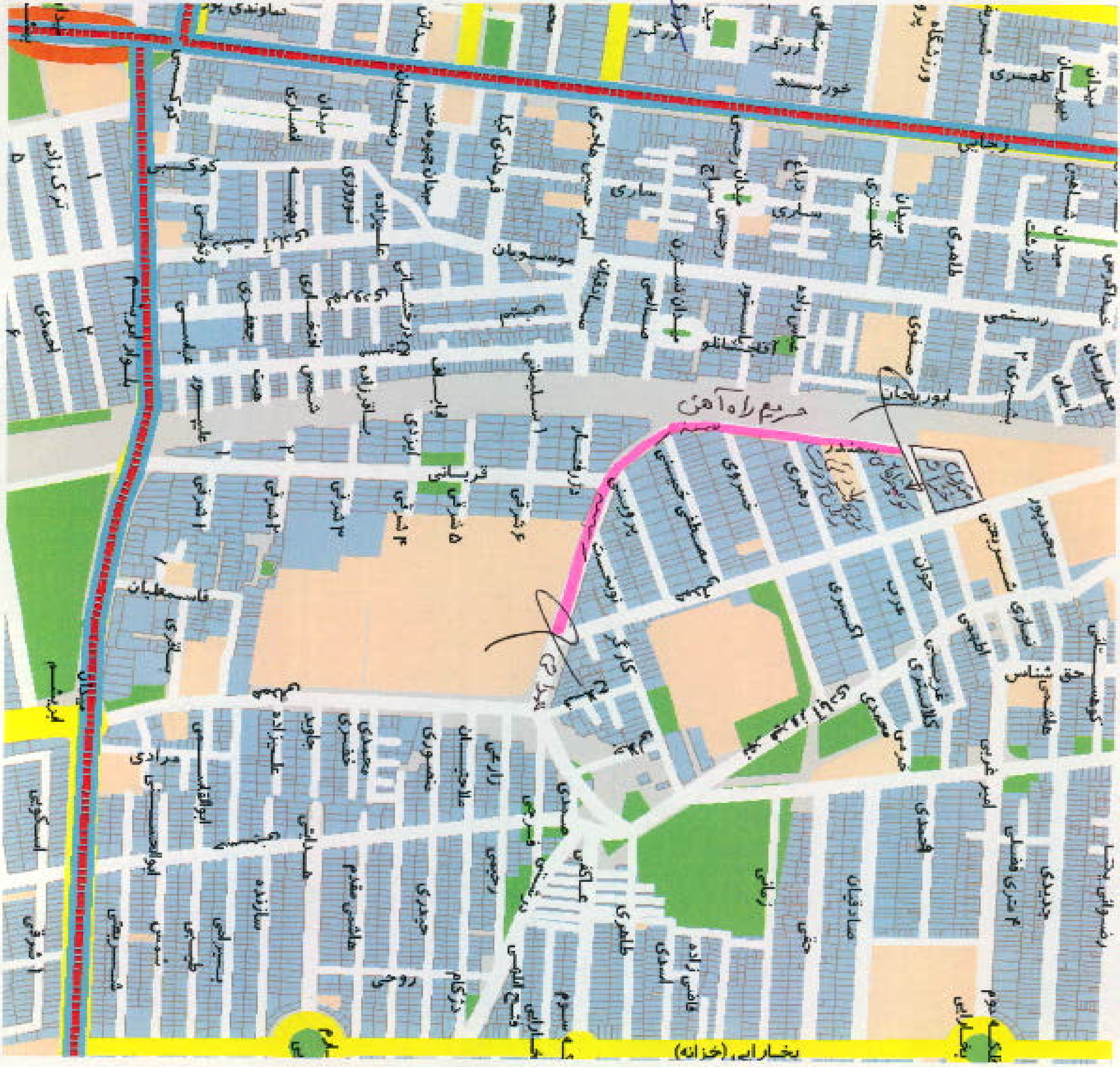

حریم راه آهن
بخارایی (خزانه)
خورسند
موسویان
ساری
قربانی
مرادی

شهید بذرپاش

۹۱

کمیسیون نامگذاری معابر و اماکن عمومی

برگه مشخصات

۱- نوع معبر: میدان ☐ بزرگراه ☐ بلوار ☐ خیابان ☑ کوچه ☐ بن بست ☐ پل ☐ غیره با ذکر نام :

۲- ابعاد : طول : **۲۰۰ متر** عرض : **۷ متر** قطر / شعاع : مساحت :

۳- تاریخچه نام معبر(توضیح) :

۴- نشانی دقیق محل سکونت خانواده شهید :

۵- نشانی دقیق معبر: **علی آباد شمالی حدفاصل خیابان شهید همدانی تا متروی خزانه خیابان سمندر** ۶- آیا خانواده شهید دیگری در معبر مورد نظر ساکن می باشد؟ **خیر**

۷- نام معابر اطراف : شمال : **متروی خزانه** جنوب: **خیابان شهید شهروزقربانی** شرق : **خیابان شهید غلامرضا همدانی** غرب : **حریم راه آهن**

۸-اسامی قبلی معبر به ترتیب قدمت : ۱- ۲- ۳-

۹- تعداد خانوار ساکن در معبر : **۶۰ خانوار**

۱۰- توضیحات ضروری : **با توجه به درخواست فرزند شهید و شورایاری محله علی آباد شمالی ، نام شهید منصور بذرپاش برای معبر مذکور پیشنهاد می گردد.**

۱۱-کادر زیر توسط خانواده محترم شهید تکمیل گردد.

تکمیل کنندگان برگه :

اینجانب فرزند شهید : **منصور بذرپاش**

متعهد می گردم که قبلاً هیچ معبر / میدان/بوستان ، پل ومکانی در سطح شهر تهران به نام شهید مورد نظر نامگذاری نگردیده است لذا در صورتی که خلاف این امر ثابت شود شهرداری تهران مجاز به تغیر نام معبر یا مکان مزبور می باشد.

نام ونام خانوادگی :

امضاء

تاریخ

نقشه دستی

شمال

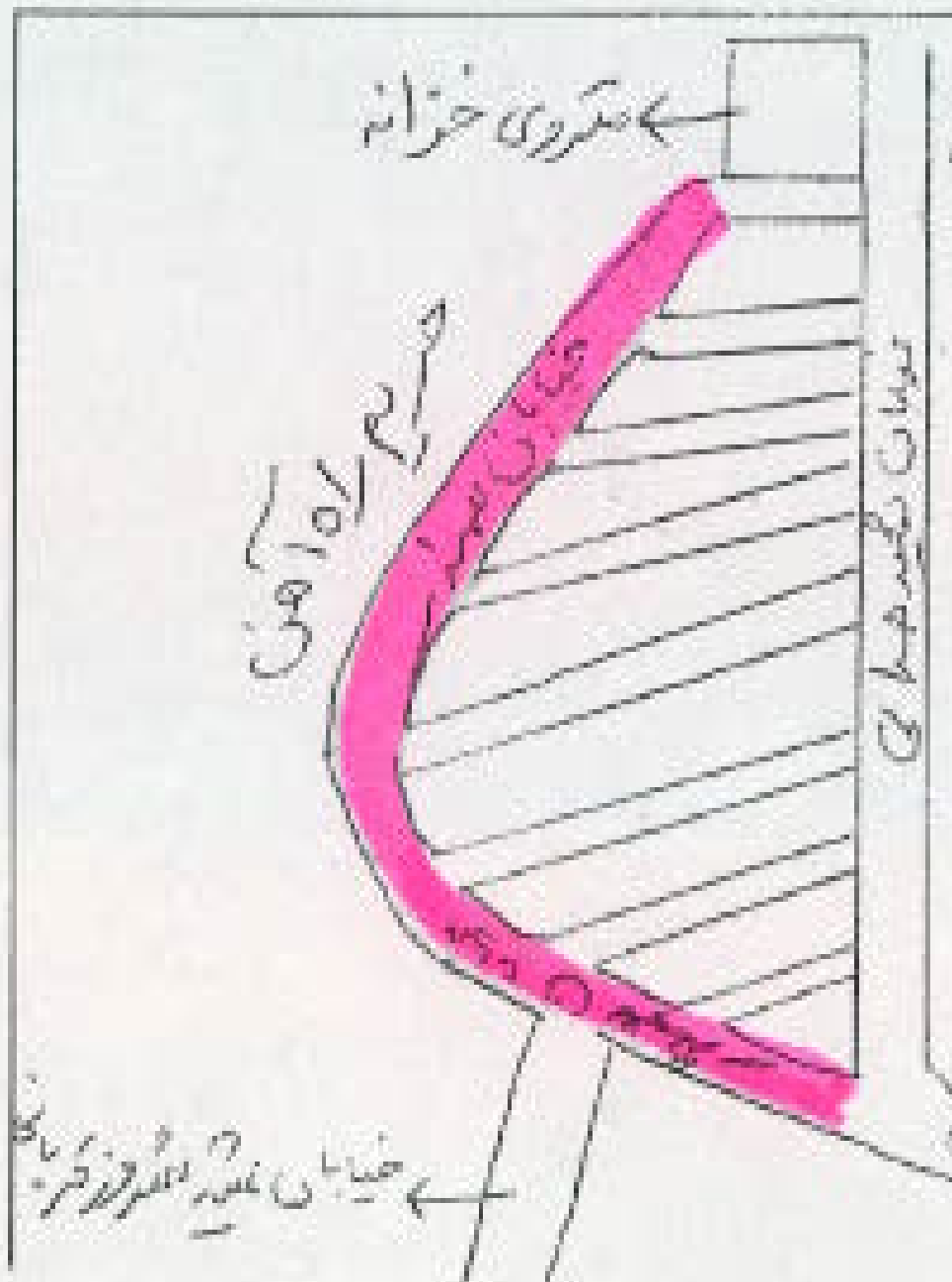

شهردار ناحیه مربوطه: **جواد حاجی حسینی شهردار ناحیه ۳**

امضاء

مسئول کمیسیون نامگذاری معابرمنطقه: **روح اله میرزایی**

امضاء

تایید و گواهی مسئول ذیربط:

مدیر روابط عمومی منطقه : **محمدحسین فتحی**

امضاء

شهردار منطقه ۱۶ تهران : **سید محسن اسدی**

مهر و امضاء

منطقه ۱۴
روابط عمومی

تاریخ:
شماره:
پیوست:

۸۱

شهید حیدری

کمیسیون نامگذاری معابر و اماکن عمومی

برگه مشخصات

۱– نوع معبر : میدان ☐ بزرگراه ☐ بلوار☐ خیابان☐ کوچه■ بن بست ☐ پل ☐

۲– ابعاد معبر: طول ۳۰۰ متر عرض : ۸ امتر

۳– تاریخچه نام معبر(توضیح) : ندارد

۴– در صورتی که معبر به نام یکی از مالکین می باشد آیا هم اکنون مالک در معبر فوق الذکر ساکن است یا خیر؟ خیر

۵– نشانی دقیق معبر: خیابان پیروزی- خیابان مقداد -خیابان شهید عبدالله ملا غربی

۶– نشانی دقیق محل سکونت خانواده شهید خیابان پیروزی- خیابان مقداد -خیابان شهید عبدالله ملا غربی- پلاک ۸۰

۷– نام معابر اطراف : شمال: کوچه حسن آبادی جنوب : کوچه طهماسبی شرق : بلوار ابوذر غرب: خیابان مقداد

۸– اسامی قبلی معبر به ترتیب قدمت : ۱- ندارد ۲- ۳-

۹– تعداد خانوار ساکن در معبر : ۲۵۰خانوار

۱۰– توضیحات ضروری : خیابان شهید عبدالله ملا به دو بخش شرقی و غربی تقسیم شده است که خانواده شهید حیدری که ساکن در خیابان ملا غربی است با کسب اجازه نامه کتبی و حضور مسئولان شهری منطقه، خواستار تغییر نام خیابان شهید ملاغربی به نام شهید حیدری هستند. برگه اجازه نامه برای تغییر نام ضمیمه مدارک است.

اینجانب سید جواد حیدری پدر شهید سید سعید حیدری متعهد می کردم که قبلاً هیچ معبر میدان بوستانی در سطح شهر تهران به نام شهید مورد نظر نامگذاری نگردیده است . لذا در صورتی که خلاف این امر ثابت شود شهرداری تهران مجاز به تغییر نام پلاک معبر جدید می باشد.

نام و نام خانوادگی : سیدجواد حیدری

امضا

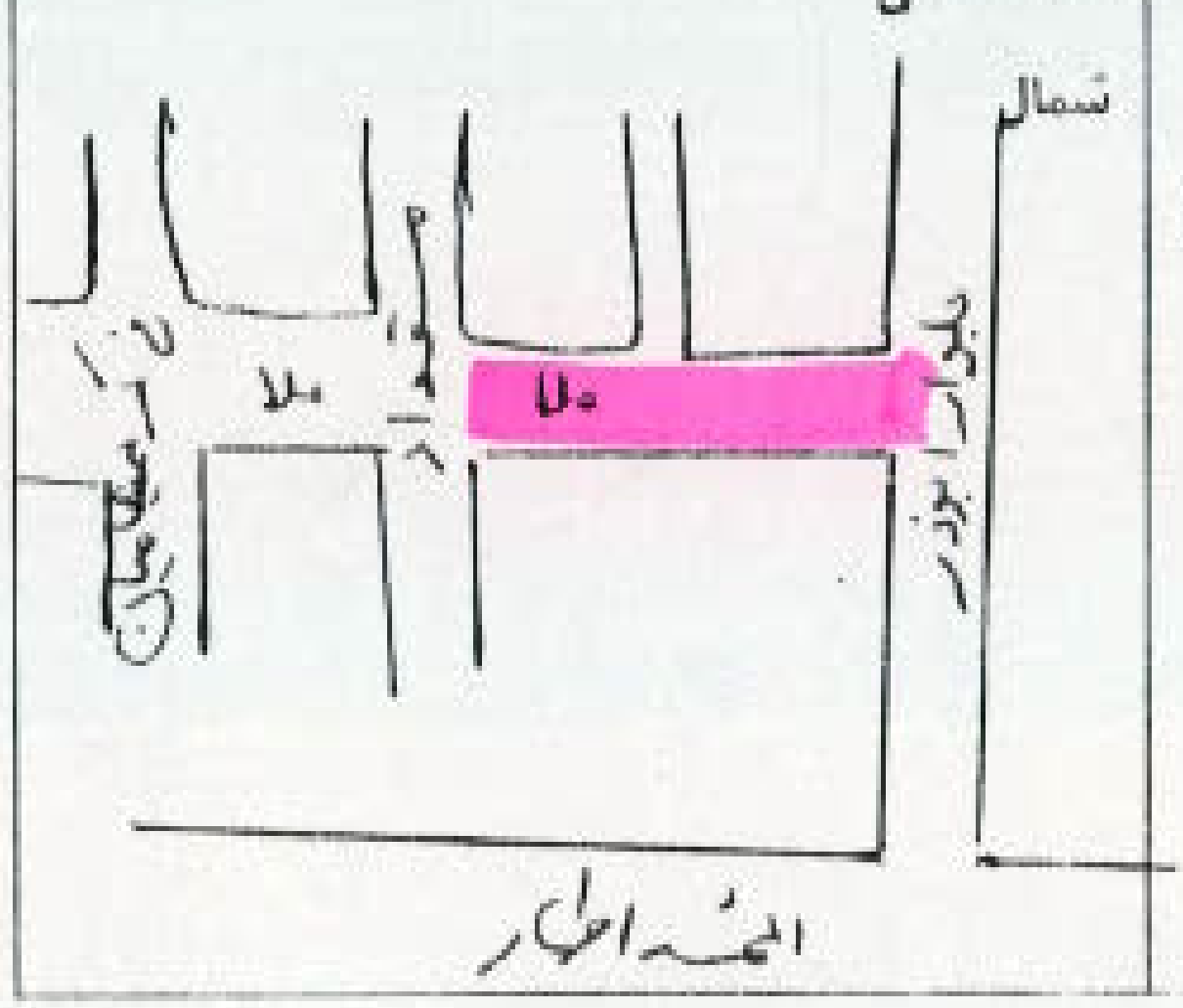

تکمیل کنندگان برگه:

۱–زهرا قندهاری

تایید و گواهی مسئول ذیربط: موسی نور آبادی امضاء

سمت رئیس روابط عمومی منطقه

شهردار منطقه

مهر و امضاء

منطقه ۱۴
روابط عمومی

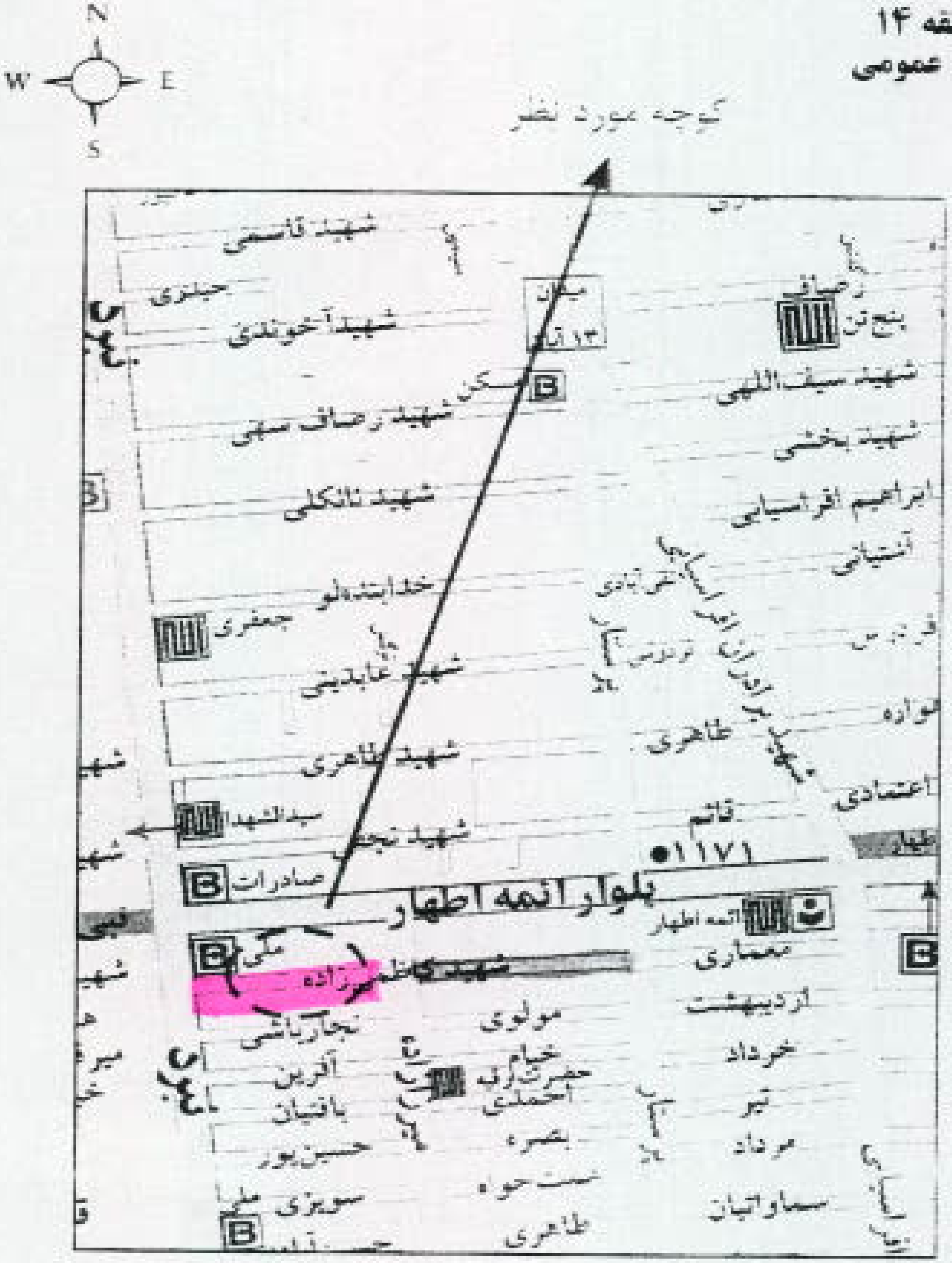

٧

کمیسیون نامگذاری معابر و اماکن عمومی

شهید استیری

برگه مشخصات

۱- نوع معبر : میدان ☐ بزرگراه ☐ بلوار☐ خیابان☐ کوچه ■ بن بست ☐ پل ☐

۲- ابعاد معبر: طول ۱۰۰متر عرض : ۶ متر

۳- تاریخچه نام معبر(توضیح) : اعلام میگردد کوچه مذکور به نام شهیدی است که خانواده ایشان سالها از آن محله رفته اند و این کوچه دارای دو بخش شرقی و غربی بوده که بخش شرقی از سوی خانواده شهید استیری برای تغییر نام اقدام گردیده است.ضمیه مدارک ارسالی رضایت اهالی محله وجود دارد اما به دلیل نبود خانواده شهید کاظم زاده امکان دریافت رضایت نا ... مسیر نبود.

۴- در صورتی که معبر به نام یکی از مالکین می باشد آیا هم اکنون مالک در معبر فوق الذکر ساکن است یا خیر؟ خیر

۵- نشانی دقیق معبر: خیابان پیروزی- خیابان پرستار- چهار راه ائمه اطهار- کوچه هشید محمد کاظم زاده شرقی

۶- نشانی دقیق محل سکونت خانواده شهید خیابان پیروزی- خیابان پرستار- چهار راه ائمه اطهار- کوچه شهید محمد کاظم زاده شرقی

۷- نام معابر اطراف : شمال: بلوار ائمه اطهار جنوب: خیابان شهید محمود نجار باشی شرق: کوچه میرزاده غرب: خیابان نبرد شمالی

۸- اسامی قبلی معبر به ترتیب قدمت : ۱- ندارد ۲- ۳-

۹- تعداد خانوار ساکن در معبر : ۷۰ خانوار

۱۰- توضیحات ضروری :

اینجانب ولی اله استیری پدر شهید ابوالفضل استیری متعهد می گردم که قبلاً هیچ معبر/میدان/بوستانی در سطح شهر تهران به نام شهید مورد نظر نامگذاری نگردیده است . لذا در صورتی که خلاف این امر ثابت شود شهرداری تهران مجاز به تغییر نام پلاک معبر جدید می باشد.

نام و نام خانوادگی : ولی اله استیری

امضاء ۸۰/۱/۱۰

نقشه دستی

شمال

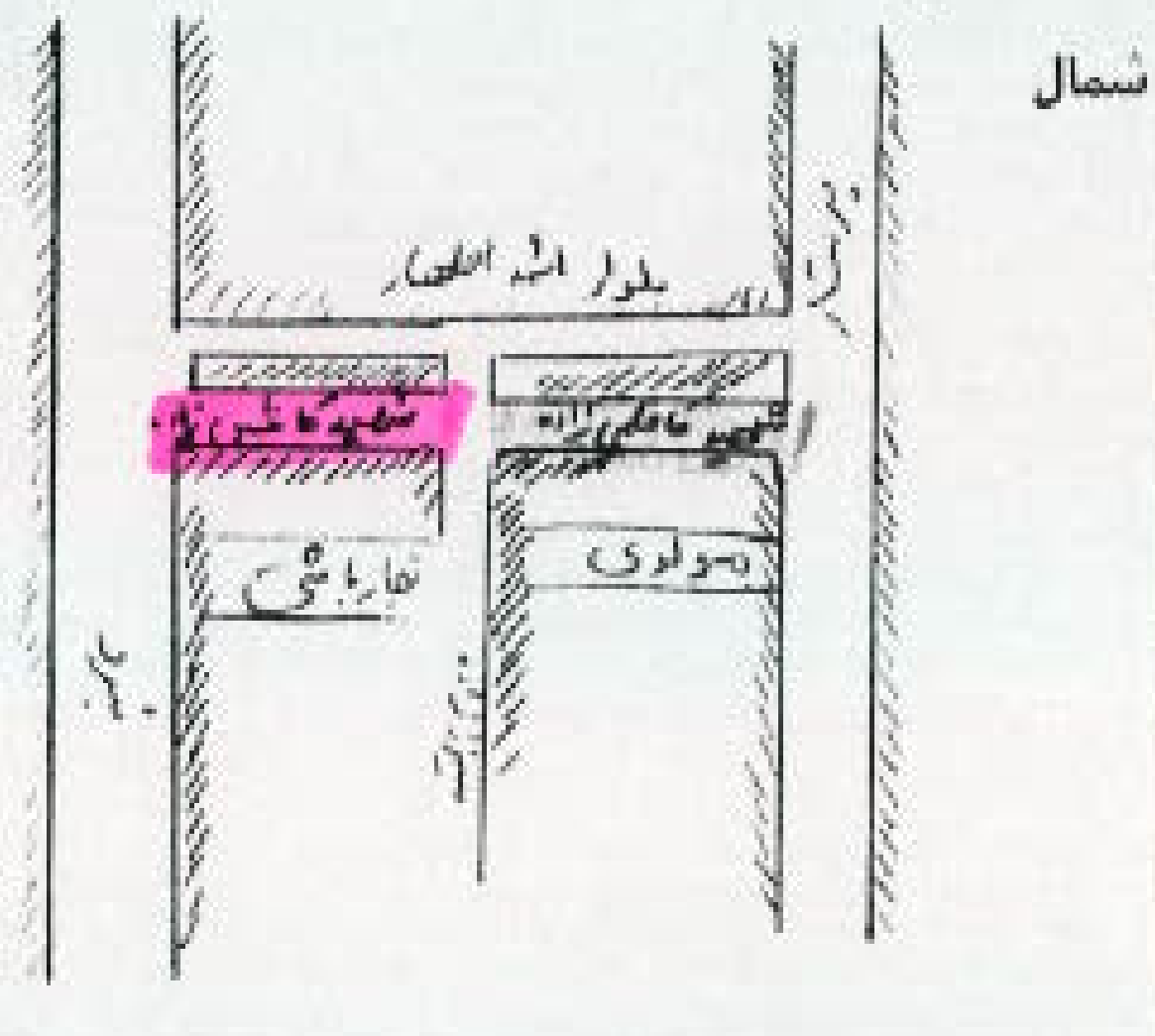

تکمیل کنندگان برگه:

۱-زهرا قندهاری

تایید و گواهی مسئول ذیربط : مومنی نورآبادی امضاء

سمت رئیس روابط عمومی منطقه

شهردار منطقه

مهر و امضاء

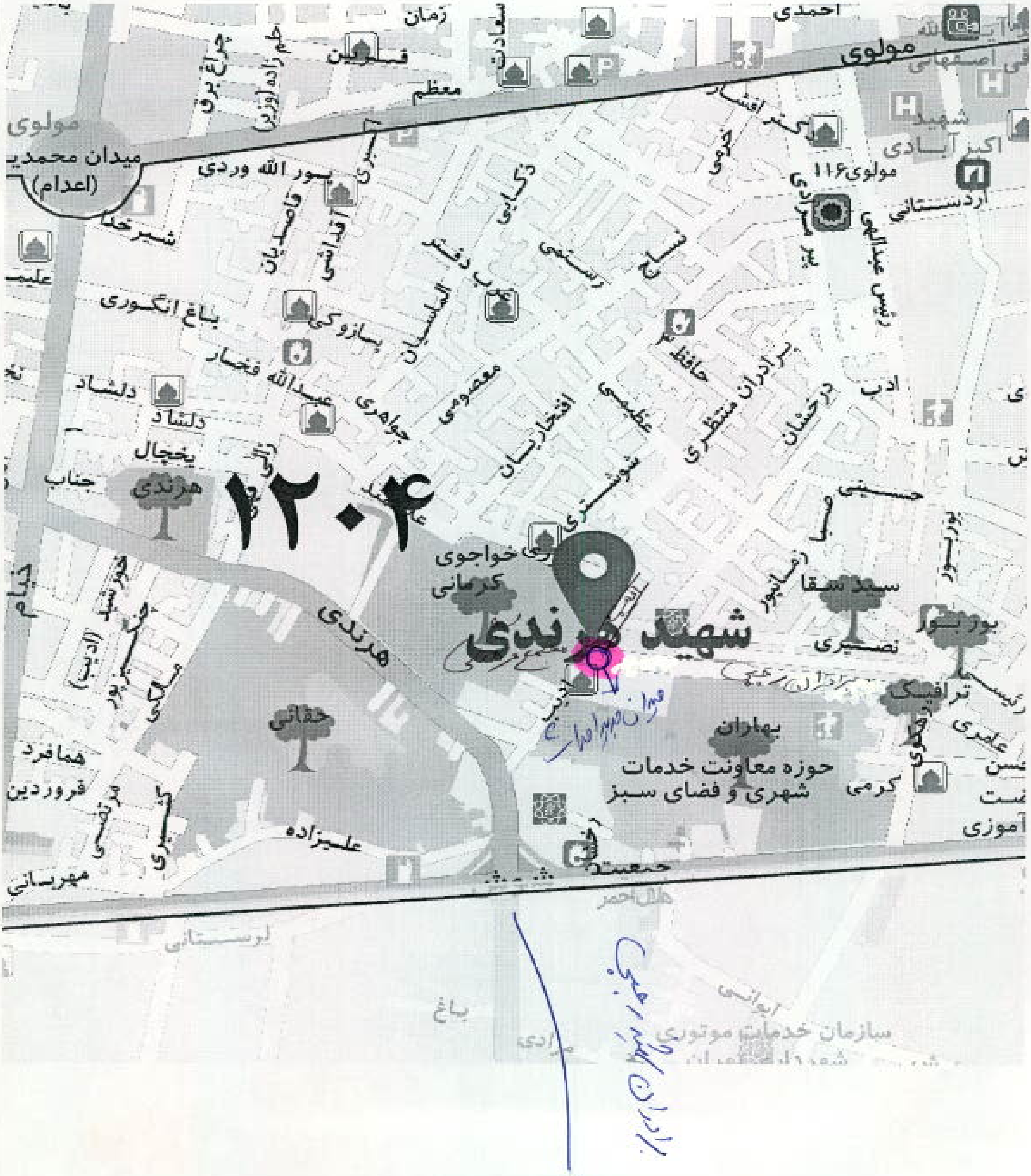

۱۲۰۴
شهید هرندی
مولوی
میدان محمدیه
(اعدام)
احمدی
زمان
قزوینی
معظم
پور الله وردی
شیرخدا
باغ انگوری
پازوکی
عبدالله فخار
دلشاد
یخچال
جناب
هرندی
خواجوی کرمانی
حقانی
هما فرد
فروردین
علیزاده
مهربانی
لرستانی
هلال احمر
ابوانی
باغ
مرادی
سازمان خدمات موتوری
مولوی۱۱۶
اردستانی
رئیس عبدالهی
دکتر افشار
خرمی
شهید اکبر آبادی
نساج
رستمی
حافظ
برادران منتظری
درخشان
ادب
عظیمی
نوشتری
افتخاریان
معصومی
جواهری
السلیان
حسینی
صبا
سید سقا
پوربور
تصمیری
ترافیک
بهاران
حوزه معاونت خدمات
شهری و فضای سبز
کرمی
عامری
آموزی

٦

کمیسیون نامگذاری معابر و اماکن عمومی

برادران شهید رجبی

برگه مشخصات

۱- نوع معبر: میدان [X] بزرگراه [ ] بلوار [ ] خیابان [ ] کوچه [ ] بن بست [ ] پل [ ] غیره با ذکر نام ....

۲- ابعاد معبر : طول: عرض : قطر/شعاع: ۴۰ متر مساحت : ۱۱۱۷ متر

۳- تاریخچه نام معبر (توضیح) :

۴- نشانی دقیق معبر: خیابان شوش رخ شهید هرندی ورودی خ ادیب

۵- نشانی دقیق محل سکونت خانواده شهید : میدان شهید هرندی خیابان ادیب کوچه شهید خلاقی ۹

۶- آیا خانواده شهید دیگری در معبر مورد نظر ساکن می باشد؟

۷- نام معابراطراف : شمال: خیابان ادیب جنوب خ شهید هرندی شرق خ شهیدان رجبی غرب میدان فرهنگ (میدان ...) خ شهید هرندی

۸- اسامی قبلی معبر به ترتیب قدمت : ۱- ۲- ۳-

۹- تعداد خانوار ساکن در معبر : (میدان جدید الاحداث می باشد)

۱۰- توضیحات ضروری :

۱۱- کادر زیر توسط خانواده محترم شهید تکمیل گردد.

اینجانب والدین / همسر / برادر / خواهر شهید
متعهد می گردم که قبلاً هیچ معبر / میدان / بوستان،پل و مکانی در سطح شهر تهران به نام شهید مورد نظر نامگذاری نگردیده است . لذا در صورتی که خلاف این امر ثابت شود شهرداری تهران مجاز به تغییر نام پلاک معبر می باشد .

نام و نام خانوادگی امضا

تاریخ

نقشه دستی

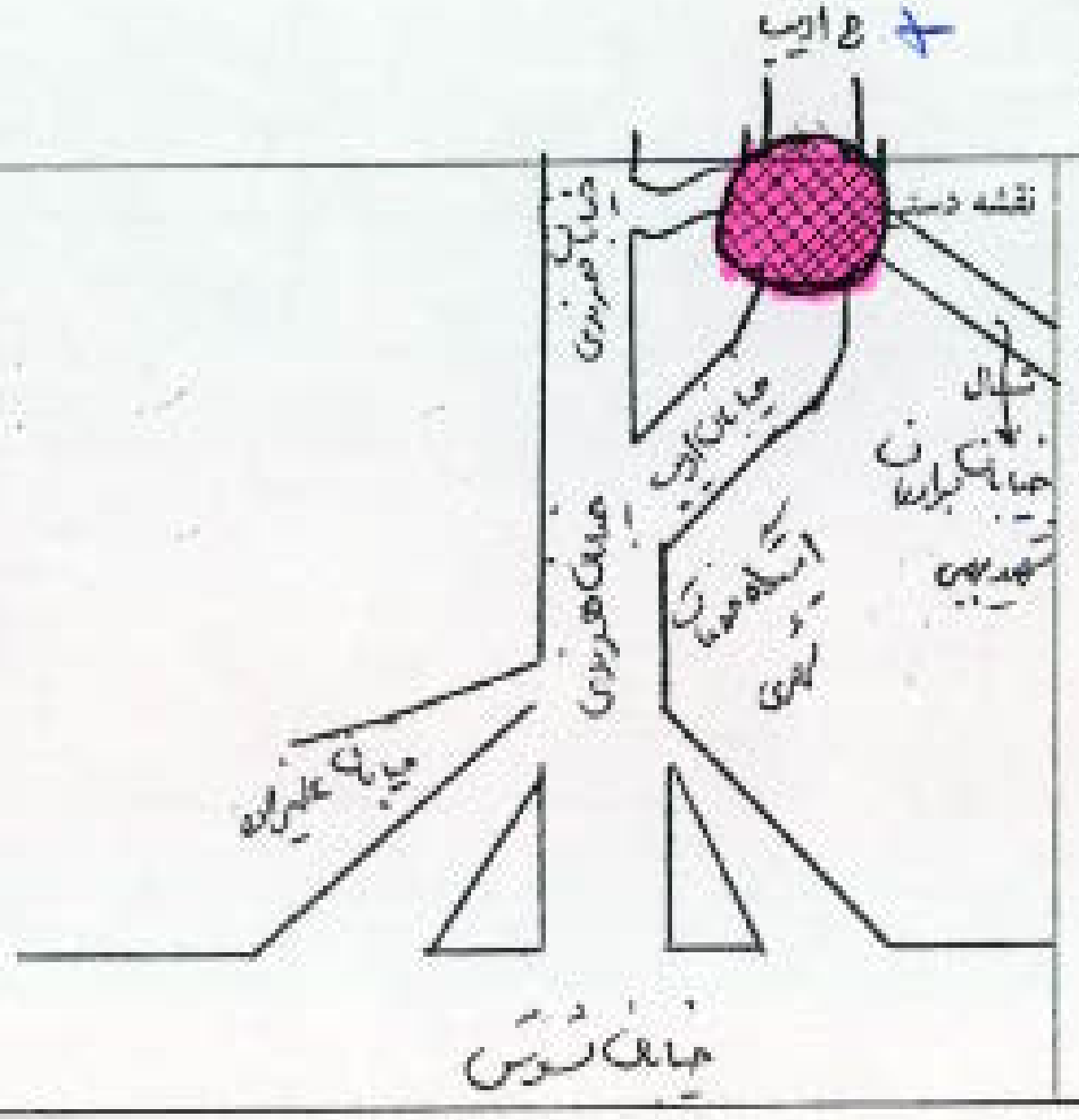

تکمیل کنندگان برگه :

۱- علیرضا نقیبه کارشناس زیباسازی ناحیه امضا

۲- محسن حاتمی مدیر ناحیه امضا

تایید و گواهی مسئول ذیربط :

سمت

شهردار منطقه

امضا

تهران

مهر و امضا

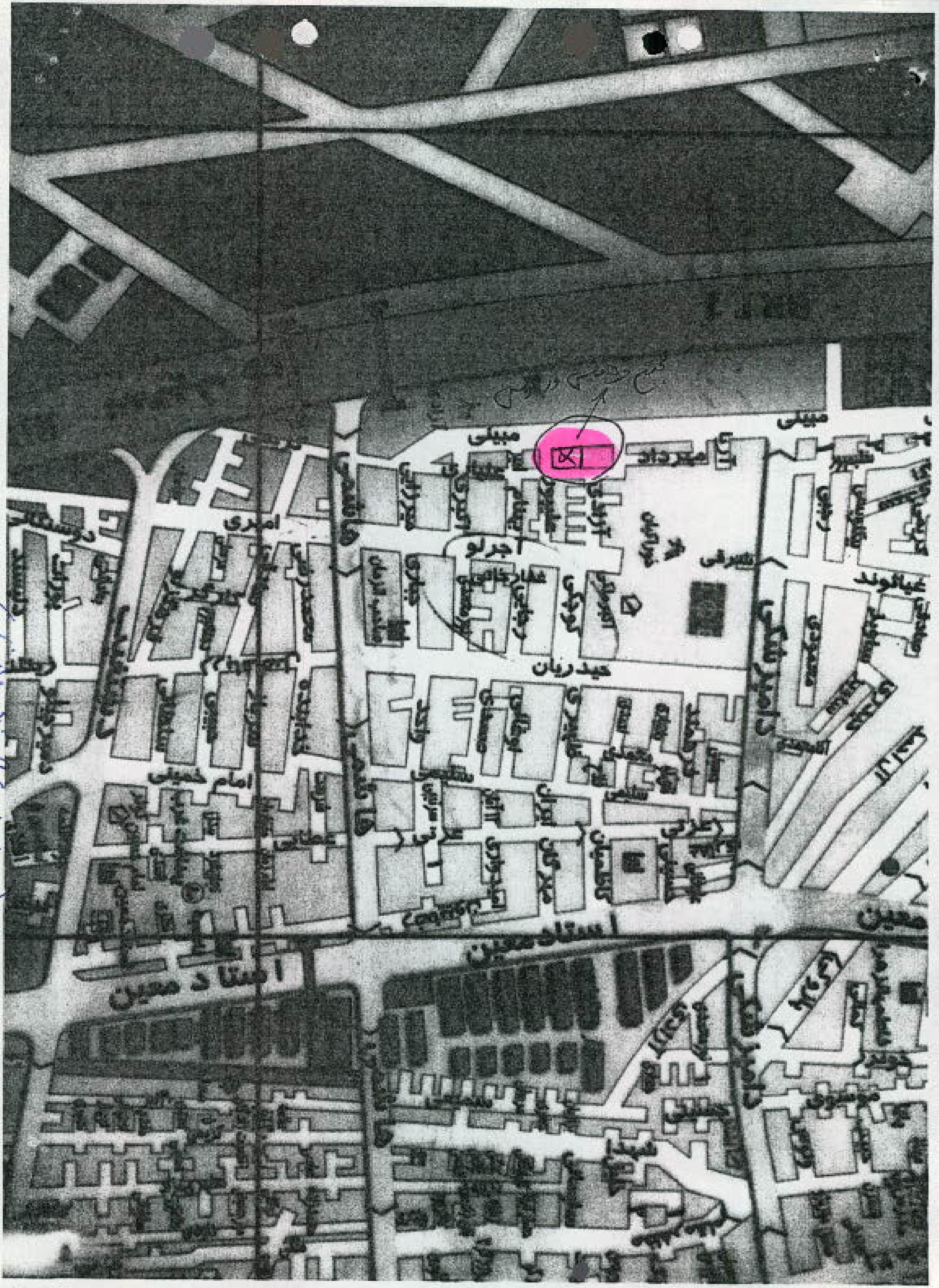
میلی
امیرداود
آجرلو
حیدریان
امیری
امام خمینی
استاد معین

برادران شهید غفارخانی

تلفن همراه علی غفارخانی ۰۹۱۲۷۰۶۷۰۸۹

" ثابت غفارخانی ۶۶۰۲۲۱۹۱

کمیسیون نامگذاری معابر و اماکن عمومی

برگهٔ مشخصات

۱- نوع معبر: بن‌بست ☐ ساختمان جنب ناحیه ۲ ~~بن‌بست~~ ☐ ~~بن‌بلند~~ ☐ غیره ☑ ۲-ابعاد معبر: طول ۶۴ متر عرض ۲۱/۵ متر

۳- تاریخچه نام معبر(توضیح):

۴- در صورتی که معبر به نام یکی از مالکین می باشد آیا هم اکنون مالک در معبر فوق الذکر ساکن است یا خیر ؟ خیر

۵- نشانی دقیق معبر: ساختمان میدان آزادی خ آیت اله سعیدی خ هاشمی ۶- نشانی دقیق محل سکونت خانواده شهید: انتهای خیابان دامپزشکی ۱متری حیدرنیا کوچه شهید نورمحمدی پ ۹

۷- نام معابر اطراف: شمال منازل مسکونی جنوب خیابان هاشمی شرق منازل مسکونی مغرب تربار (میوه) آیت اله سعیدی هاشمی

۸- اسامی قبلی معبر به ترتیب قدمت: ۱- چونکه قبلاً زمین بوده اسامی ندارد ۲- —— ۳-

۹- تعداد خانوار ساکن در معبر: ساختمان

۱۰- توضیحات ضروری: جهت پاسداشت شهدا ساختمان جنب ناحیه ۱ منطقه ۹ به آدرس - آیت اله سعیدی و خیابان دامپزشکی ساختمان جنب ناحیه ۱ را تقاضای بنام شهیدان نامگذاری گردد

۱۱- کادر زیر توسط خانواده محترم شهید تکمیل گردد.

اینجانب والدین / ~~همسر~~ / برادر / ~~خواهر~~ شهید

متعهد می گردم که قبلاً هیچ معبر/ میدان/ بوستانی در سطح شهر تهران به نام شهید مورد نظر نامگذاری نگردیده است. لذا در صورتی که خلاف این امر ثابت شود شهرداری تهران مجاز به تغییر نام پلاک معبر جدید می باشد.

نام و نام خانوادگی مادر شهید طیبه نورمحمدی امضاء

از طرف علی غفارخانی

نقشه دستی

شمال

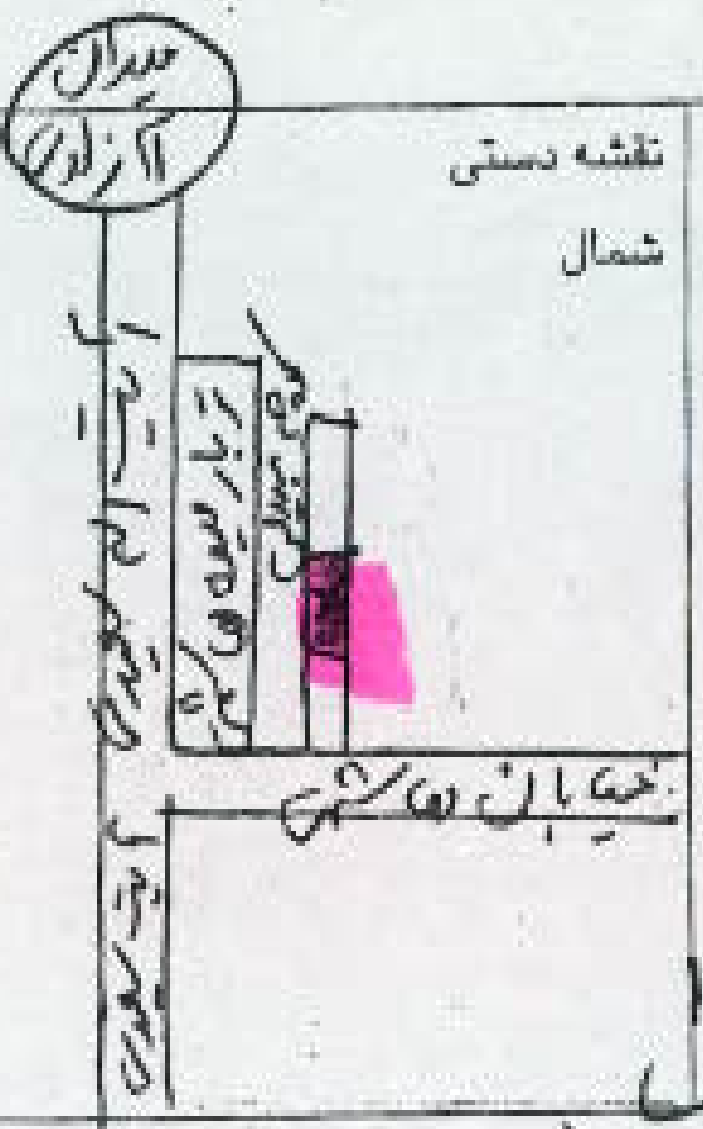

تکمیل کنندگان برگه:

۱- محرم عزتی امضاء

۲- امضاء

تأیید و گواهی مسئول ذیربط :

سمت امضاء

شهردار منطقه

مهر و امضاء

۹۲/۸/۸

حسین علی — ۱
اسماعیل — ۲
علیرضا — ۳
غفارخانی

مجتمع فرهنگی

❖ لطفاً نقشه معبر مورد نظر در قطع A4 به پیوست ارسال گردد.

نتیجه: حسب درخواست خانواده شهیدان و یادگاری بنام شهیدان تقاضا گردید که ساختمان جنب ناحیه ۱ شهرداری منطقه ۹ بنام شهیدان ۳ شهید مذکور در ردیف ۱. شهید حسین علی ۲. شهید اسماعیل ۳. شهید علیرضا بنام غفارخانی که شهید حسین علی در مجموع نگارش شده کتیبه تقدیر کارت درج در پرونده ارسال میباشد

۴/

شهید ۱۳۸۸ کرمی

کمیسیون نامگذاری معابر و اماکن عمومی

برگهٔ مشخصات

۱- نوع معبر: میدان ☐ بزرگراه ☐ بلوار ☐ خیابان ☐ کوچه ☑ بن بست ☐ پل ☐ غیره با ذکر نام: قبلی قاسمی

۲- ابعاد: طول ۵۰ متر عرض ۶ متری فاز/ شعاع: مساحت: —

۳- تاریخچه نام معبر (توضیح): از قبل از انقلاب بنام قاسمی که در حال حاضر نقل مکان کرده‌اند

۴- نشانی دقیق معبر: دامپزشکی جنب بادگار امام خ ۲۵ کوچه شهید حسین اله کرمی نبش کوچه والیبال

۵- نشانی دقیق محل سکونت خانواده شهید: ۱- آدرس معبر پیشنهادی

۶- آیا خانواده شهید دیگری در معبر مورد نظر ساکن می باشد؟ ۱۲ - ۲

۷- نام معابر اطراف: شمال مسکونی جنوب مسکونی شرق به کوچه عباسی غرب کوچه شهداله کرمی حمید

۸- اسامی قبلی معبر به ترتیب قدمت: ۱- ۲- ۲-

۹- تعداد خانوار ساکن در معبر: ۲۵ خانوار، ۳۵ سال بیش از قبل انقلاب

۱۰- توضیحات ضروری:

۱۱- کادر زیر توسط خانواده محترم شهید تکمیل گردد.

اینجانب والدین / همسر / برادر / خواهر شهید متعهد می گردم که قبلاً‌هیچ معبر / میدان / بوستان ، پل و مکانی در سطح شهر تهران به نام شهید مورد نظر نامگذاری نگردیده است. لذا در صورتی که خلاف این امر ثابت شود شهرداری تهران مجاز به تغییر نام معبر یا مکان مزبور می باشد.

نام و نام خانوادگی: محمدعلی اله کرمی امضاء

تاریخ: ۹۴/۶/۱۱

نقشه دستی

شمال

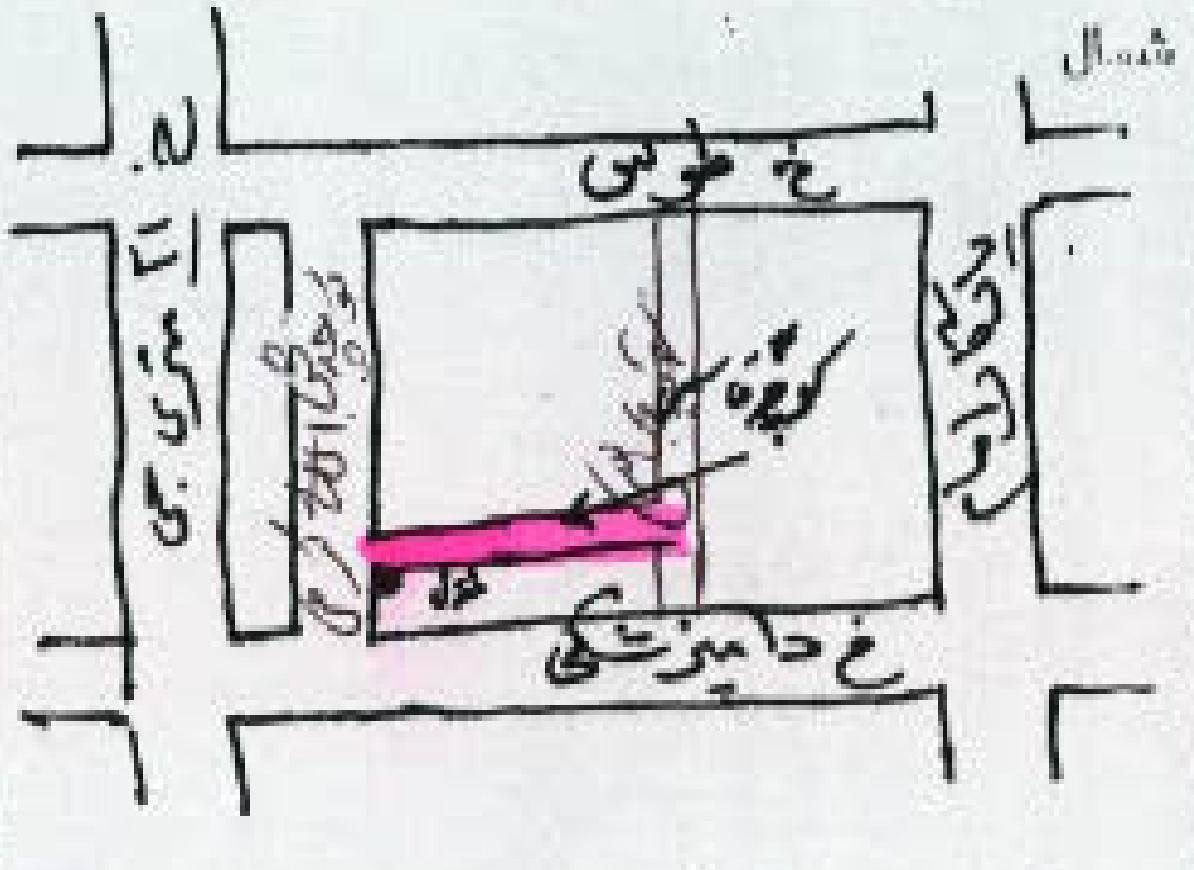

تکمیل کنندگان برگه:

۱- محرم عزتی امضاء

۲- محمد رشید کورزه امضاء

تأیید و گواهی مسئول ناحیه:

سمت: رئیس روابط عمومی ناحیه (۸) زرآباد امضاء

شهردار منطقه: تهران

مهر و امضاء

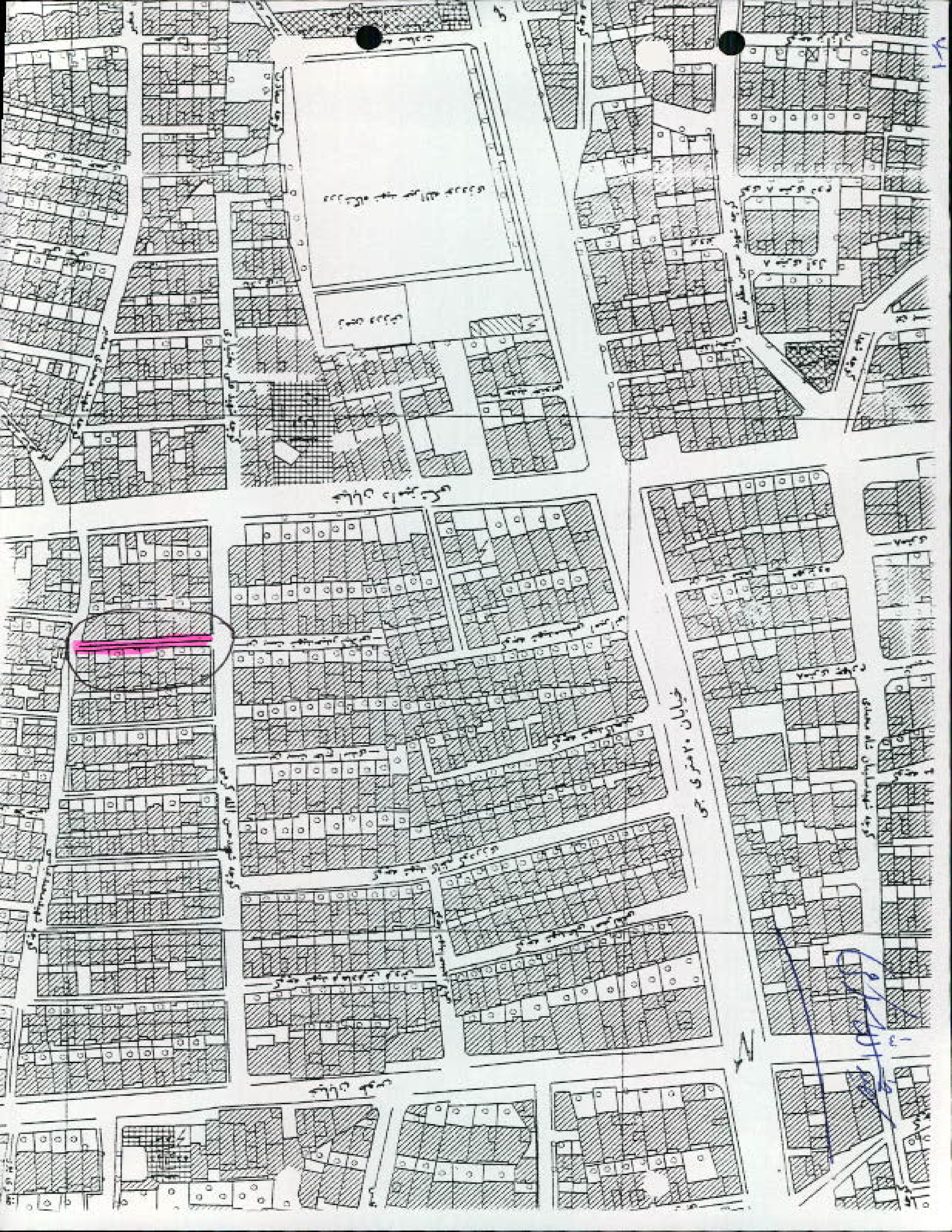

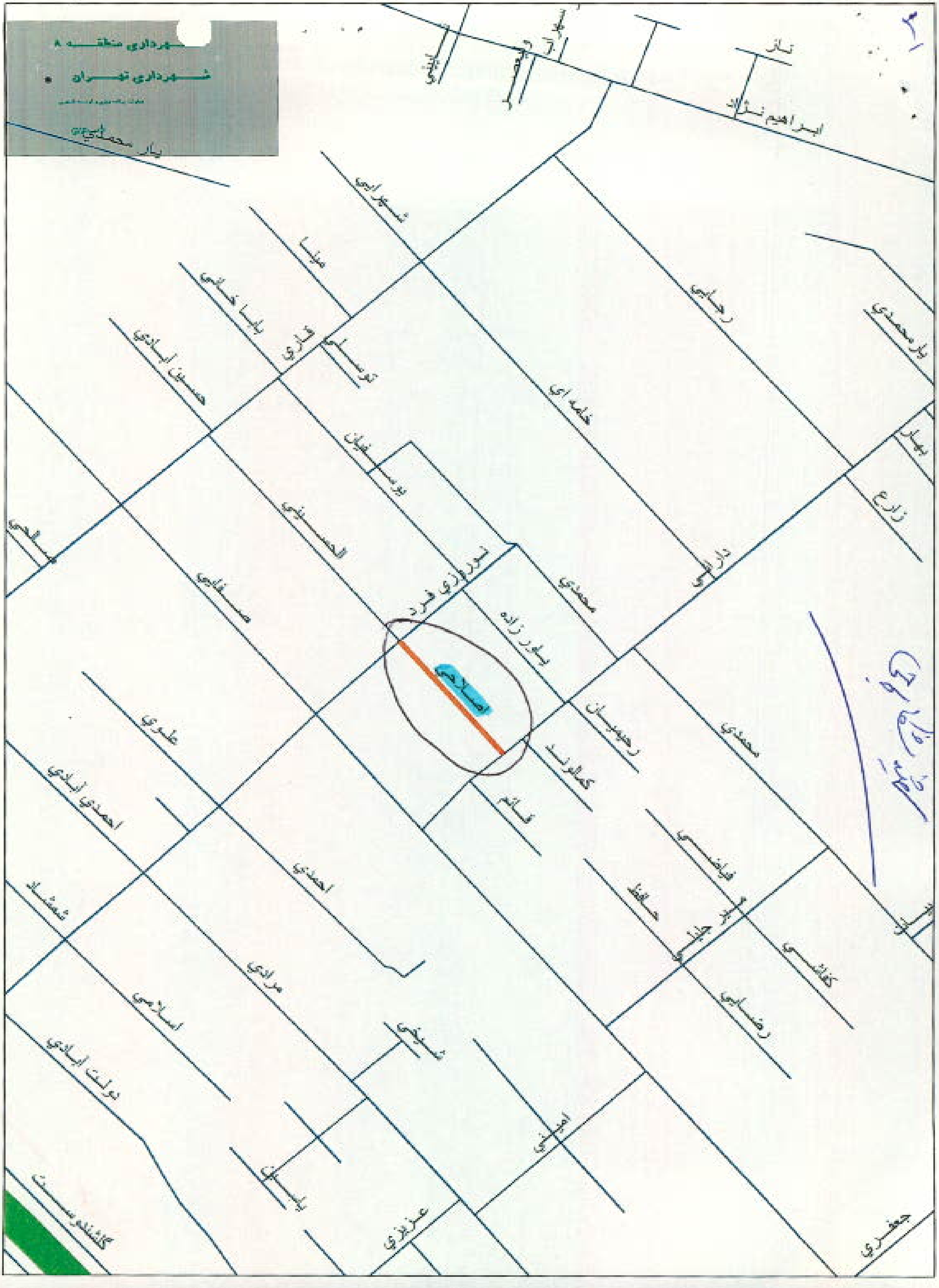

شهرداری منطقه ۸
شهرداری تهران
یار محمدی
تاژ
ابراهیم نژاد
شهرابی
مینا
قاری
رجایی
خامه ای
یار محمدی
حسین ابدالی
محمدی
دارایی
زارع
مصطفایی
پورزاده
اصلاحی
رحیم پرستان
محمدی
طوری
کمالوند
قائم
احمدی ابدالی
احمدی
فیاضی
حافظ
کاشانی
شمشاد
مرادی
رضایی
اسلامی
دولت ابدالی
امینی
عزیزی
جعفری

شهید شکاری

کمیسیون نامگذاری معابر و اماکن عمومی

برگهٔ مشخصات

۱- نوع معبر : میدان ☐ بزرگراه ☐ بازار ☐ خیابان ☐ کوچه ☑ بن بست ☐ پل ☐ غیره با ذکر نام ....

۲- ابعاد : طول ۴۵ عرض ۸ قطر / شعاع : مساحت :

۳- تاریخچه نام معبر(توضیح): تاریخچه ای ندارد

٤- نشانی دقیق معبر : حد فاصل خیابان نوروزی فر و خ شهید دارائی

٥- نشانی دقیق محل سکونت خانواده شهید: خیابان شهید صفای خ شهید صفای - کوچه شهید الهی - پلاک ۱۸ ۷۷۲۴۵۹۱۲ ۰۹۱۹۴۲۶۸۳۴۷

٦- آیا خانواده شهید دیگری در معبر مورد نظر ساکن می باشد؟

۷- نام معابر اطراف: شمال خ شهید نوروزی زود جنوب خ شهید دارائی شرق خ شهید باوزاده غرب خ شهید حسن صفای

-۲ -۲ -۲

۸- اسامی قبلی معبر به ترتیب قدمت: ۱-

۹- تعداد خانوار ساکن در معبر :

۱۰- توضیحات ضروری:

۱۱- کادر زیر توسط خانواده محترم شهید تکمیل گردد.

اینجانب والدین / همسر / برادر / خواهر شهید حمیدرضا شکاری متعهد می گردم که قبلاً هیچ معبر/ میدان/ بوستان ، پل و مکانی در سطح شهر تهران به نام شهید مورد نظر نامگذاری نگردیده است. لذا در صورتی که خلاف این امر ثابت شود شهرداری تهران مجاز به تغییر نام معبر یا مکان مزبور می باشد.

امضاء

نام و نام خانوادگی کاووس شکاری

تاریخ ۹۲/۳/۳

نقشه دستی

شمال

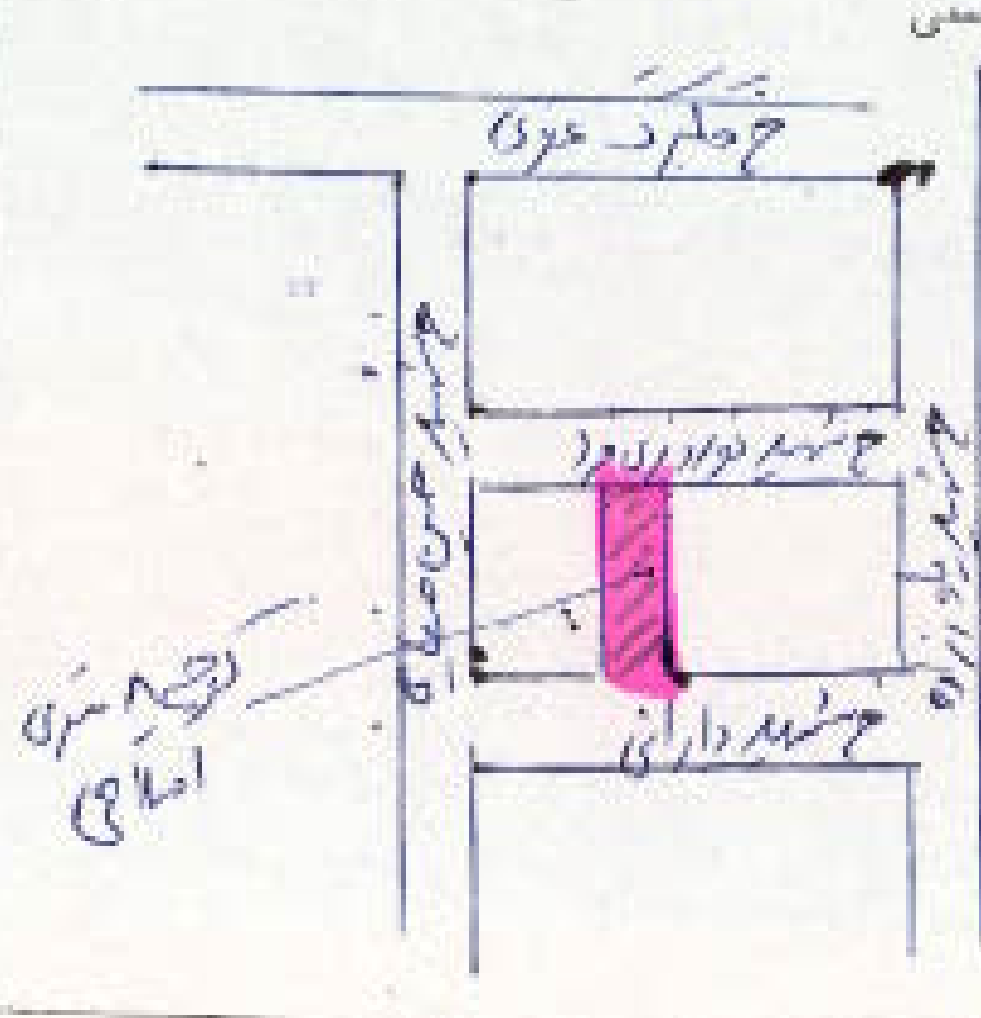

تکمیل کنندگان برگه: علی قلی نیا

۱- غفار رضائی امضاء

۲- مدیر روابط عمومی امضاء

تأیید و گواهی مسئول ذیربط :

سمت امضاء

شهردار منطقه تهران

مهر و امضاء

شهرداری منطقه۷

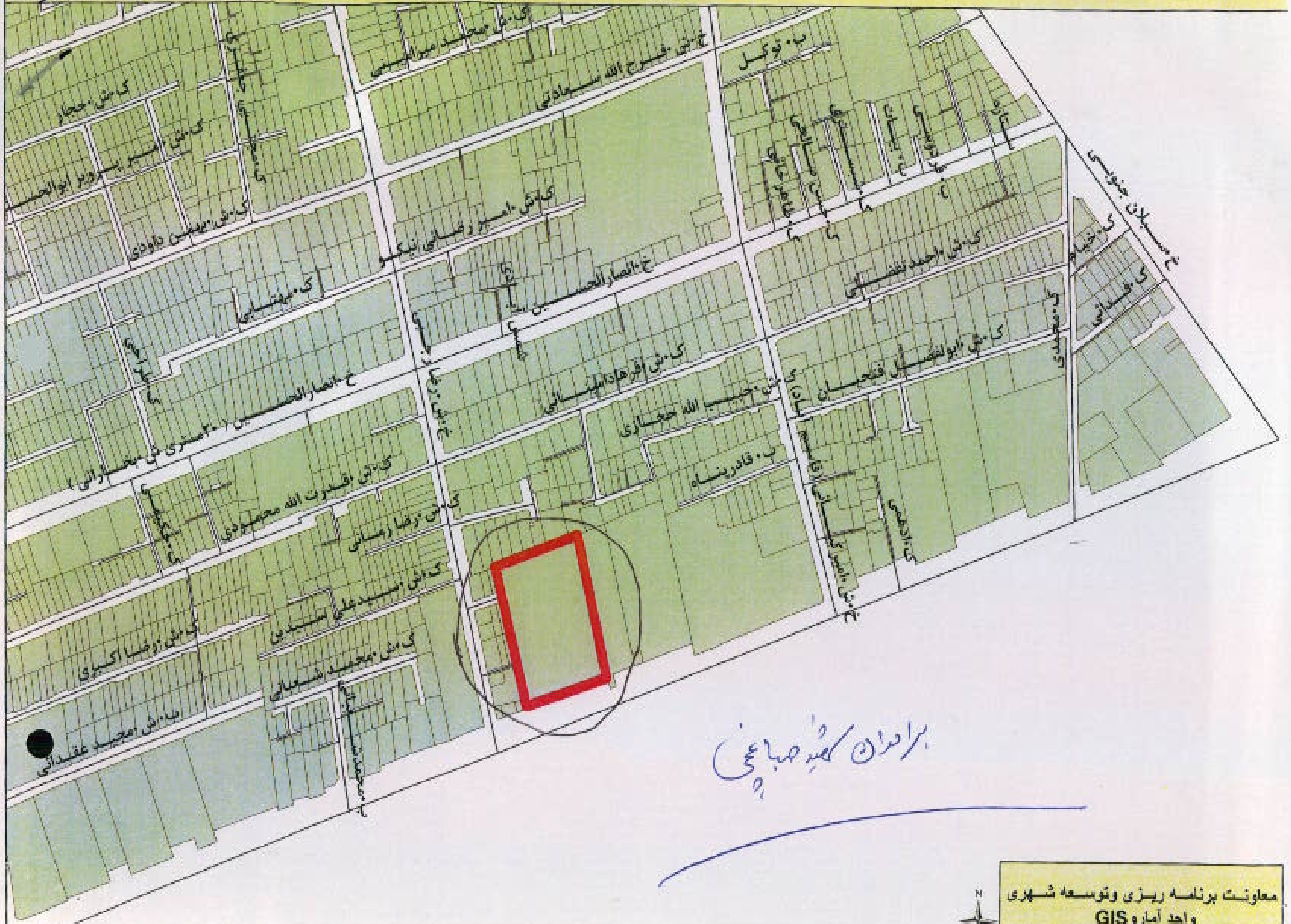

معاونت برنامه ریزی وتوسعه شهری
واحد آمار و GIS

کمیسیون نامگذاری معابر و اماکن عمومی

برگه مشخصات

برادران شهید صابحی

۱- نام معبر: میدان ☐ بزرگراه ☐ بلوار ☐ خیابان ☐ کوچه ☐ بن بست ☐ پل ☐ غیر یا ذکر نام: بوستان جوان

۲- ابعاد: طول عرض قطر / شعاع: مساحت: ۵۴۰۰ متر مربع

۳- تاریخچه نام معبر (توضیح): بوستان جوان تأسیس ۱۳۸۰

۴- نشانی دقیق معبر: خیابان دماوند نرسیده به خ شهید رجبی

۵- نشانی دقیق محل سکونت خانواده شهید: خ دماوند خ بوستان (شهید [illegible]) ۸ متری ... پ ۹ واحد ۱

۶- آیا خانواده شهید دیگری در معبر مورد نظر ساکن می باشد؟

۷- نام معبر اطراف: شمال مناطق مسکونی جنوب خیابان دماوند شرق مناطق مسکونی و تجاری غرب مناطق مسکونی و تجاری

۸- اسامی قبلی معبر به ترتیب قدمت: ۱- ۲- ۳-

۹- تعداد خانوار ساکن در معبر:

۱۰- توضیحات ضروری: بوستان مذکور در محله شارق الف واقع می باشد. و در تاریخ ۱۳۸۰ تأسیس شده است

۱۱- کادر زیر توسط خانواده محترم شهید تکمیل گردد.

اینجانب والدین / همسر / برادر / خواهر شهید صابحی .... متعهد می گردم که قبلاً هیچ معبر / میدان / بوستان، پل و مکانی در سطح شهر تهران به نام شهید مورد نظر نامگذاری نگردیده است. لذا در صورتی که خلاف این امر ثابت شود شهرداری تهران مجاز به تغییر نام معبر یا مکان مزبور می باشد.

نام و نام خانوادگی: صابحی امضاء

تاریخ

نقشه دستی

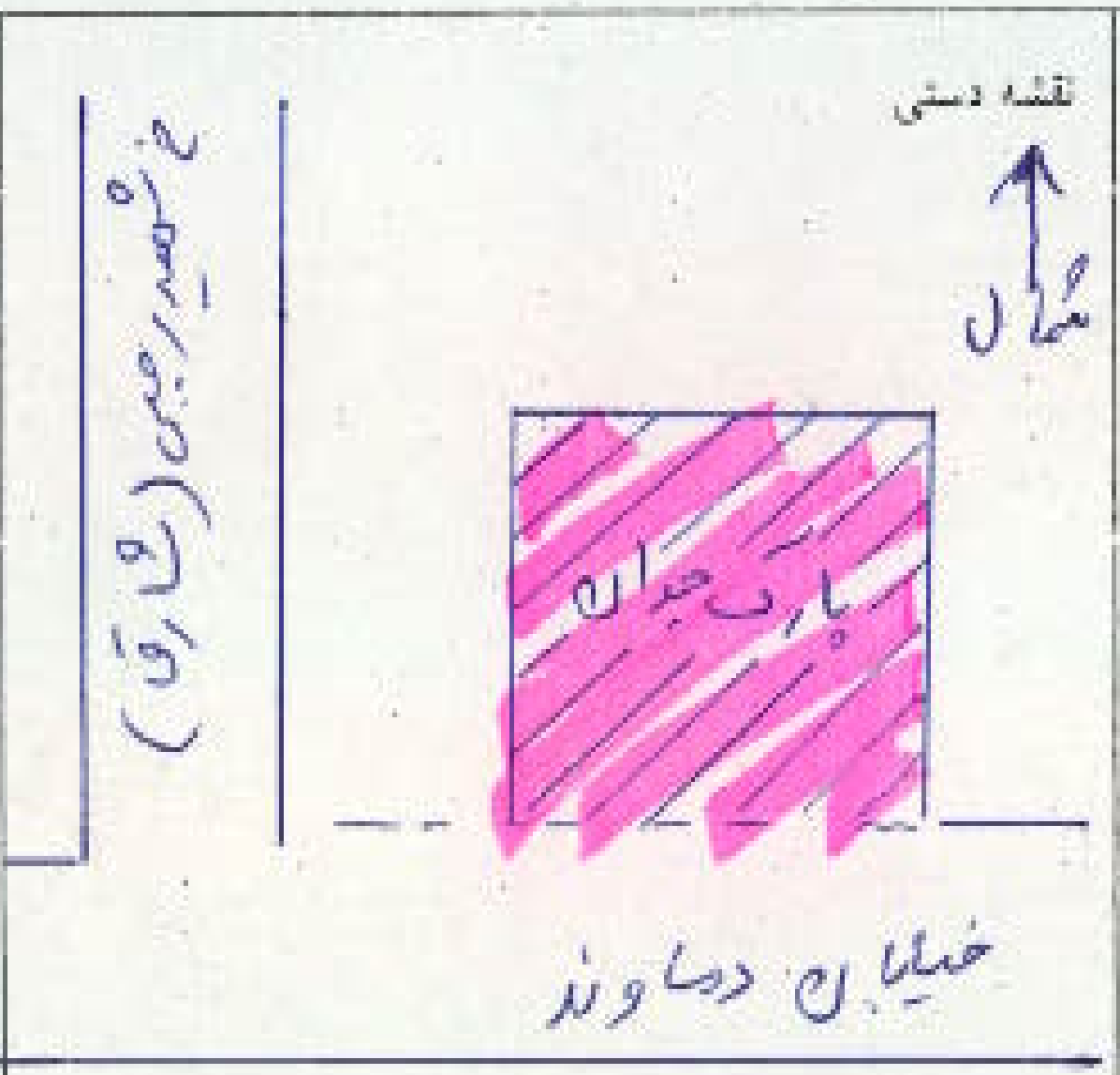

تکمیل کنندگان برگه:

۱- اشکان اسدیان امضاء

۲- داوود شاطر امضاء

تایید و گواهی مسئول ذیربط:

سمت امضاء

شهردار منطقه تهران

مهر و امضاء

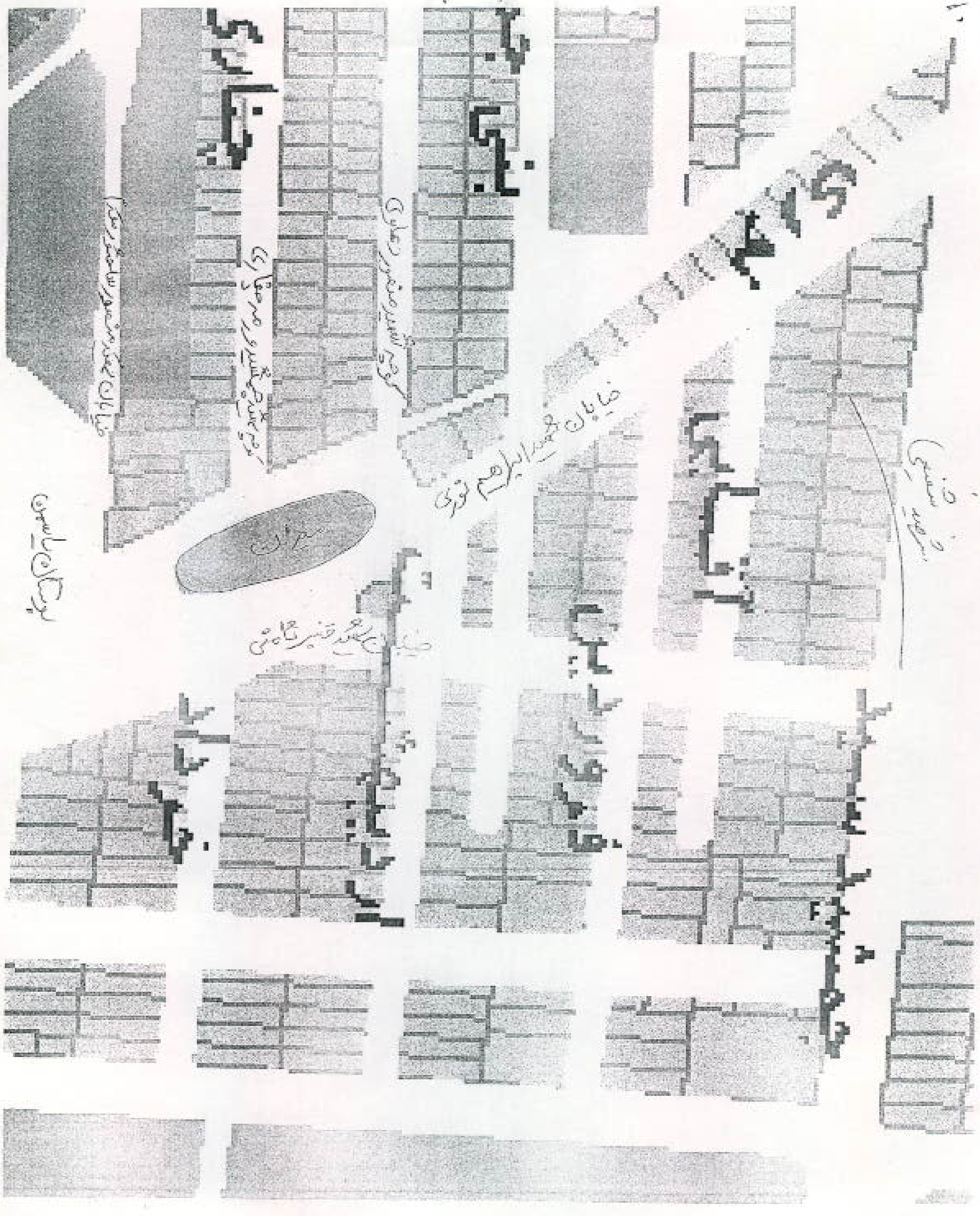

خیابان محمد ابراهیم نوری
میدان

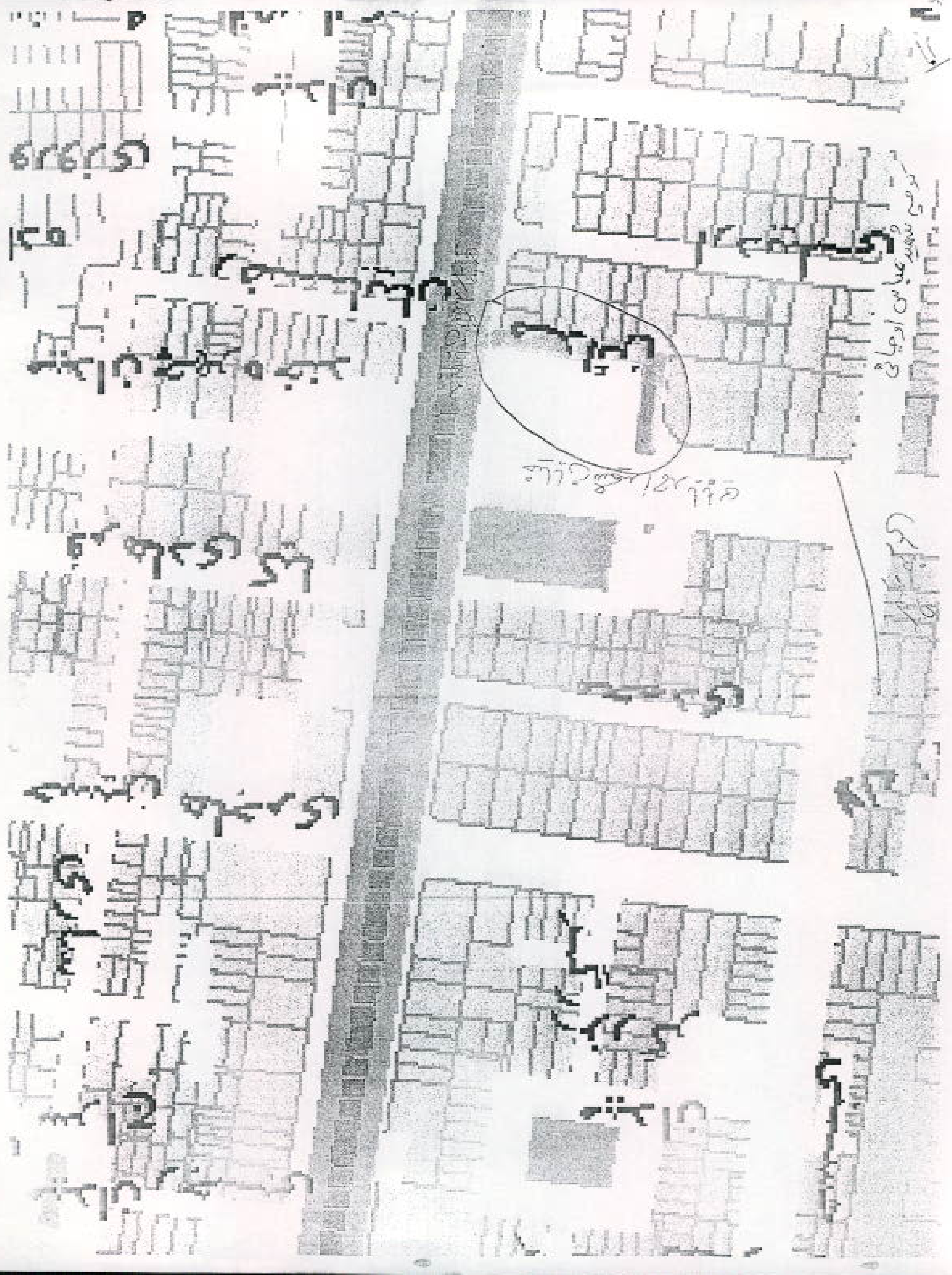


قربانی

حریم راه آهن
بخارایی (خزانه)

منطقه ۱۴
روابط عمومی

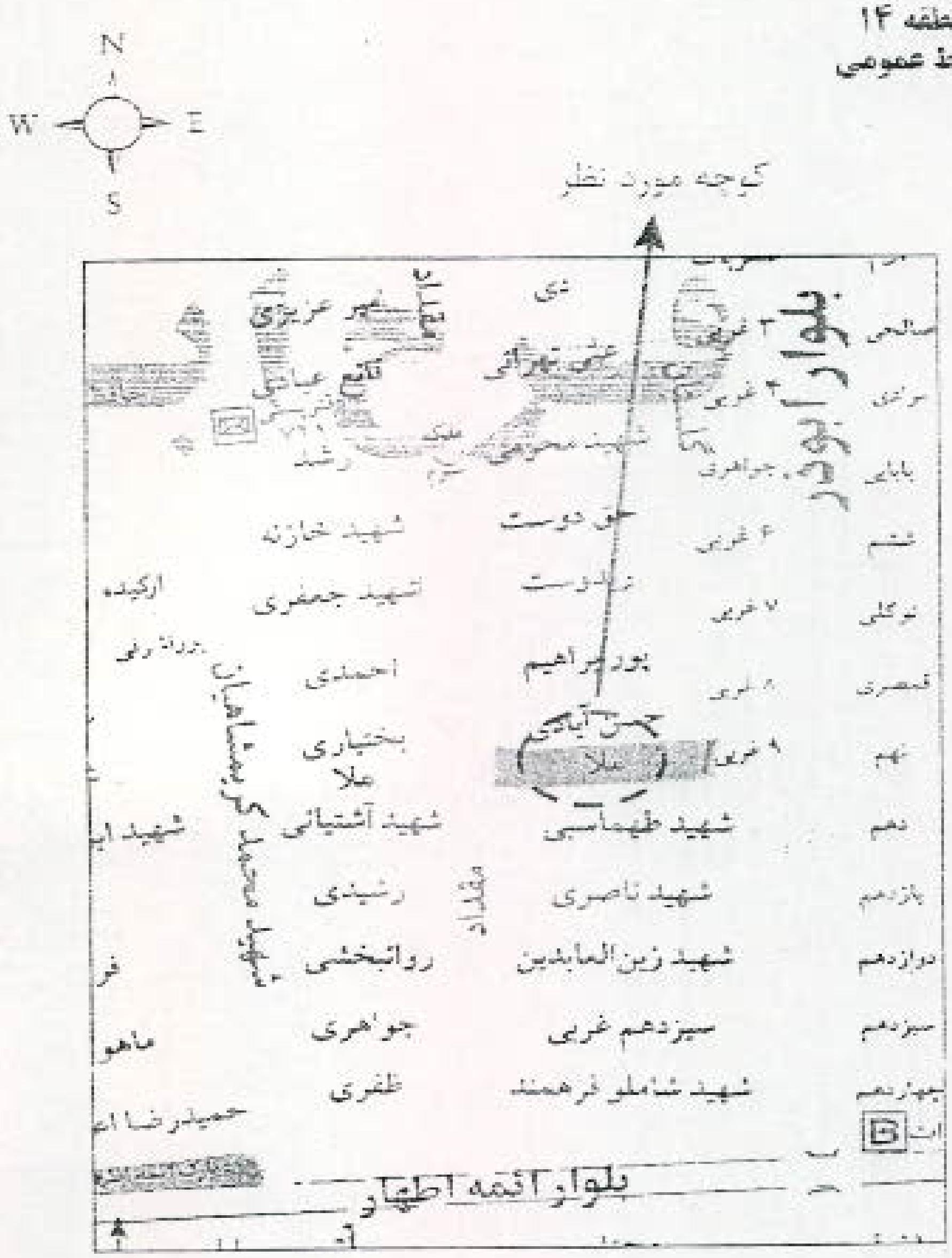

منطقه ۱۴
روابط عمومی

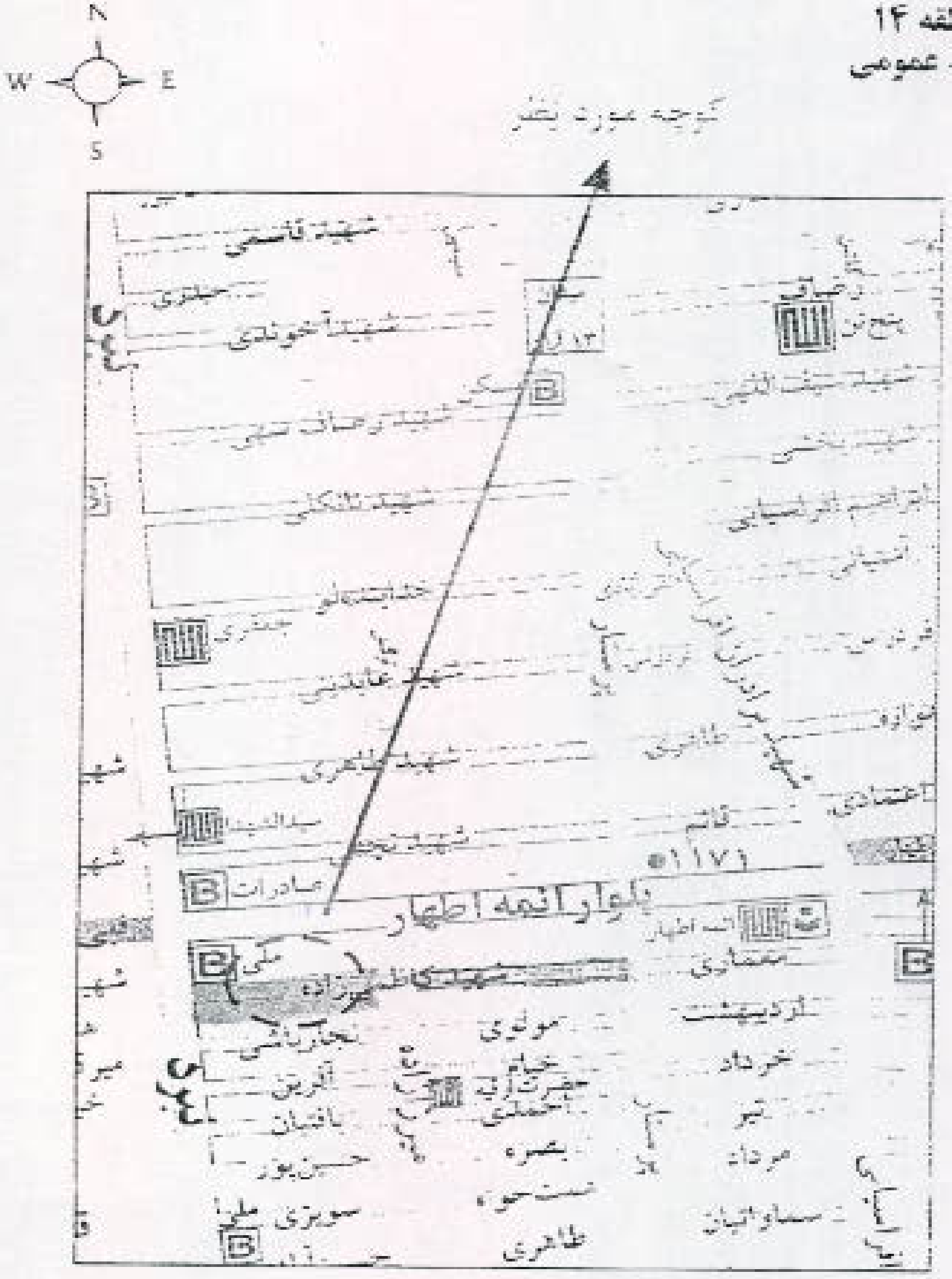

مولوی
میدان محمدیه
(اعدام)
احمدی
زمان
معظم
مولوی ۱۱۶
اردستانی
اکبر آبادی
شهید
نور الله وردی
قاصد دان
باغ انگوری
بازوکی
عبدالله قجار
دلشاد
یخچال
جوامری
معصومی
افتخاریان
شوشتری
عظیمی
حافظ
برادران منتظری
درخشان
ادب
حسینی
نصری
علیزاده
مهربانی
همافرد
فروردین
کرمی
آموزی
حوزه معاونت خدمات
شهری و فضای سبز
هلال احمر
لورستانی
باغ
سازمان خدمات موتوری

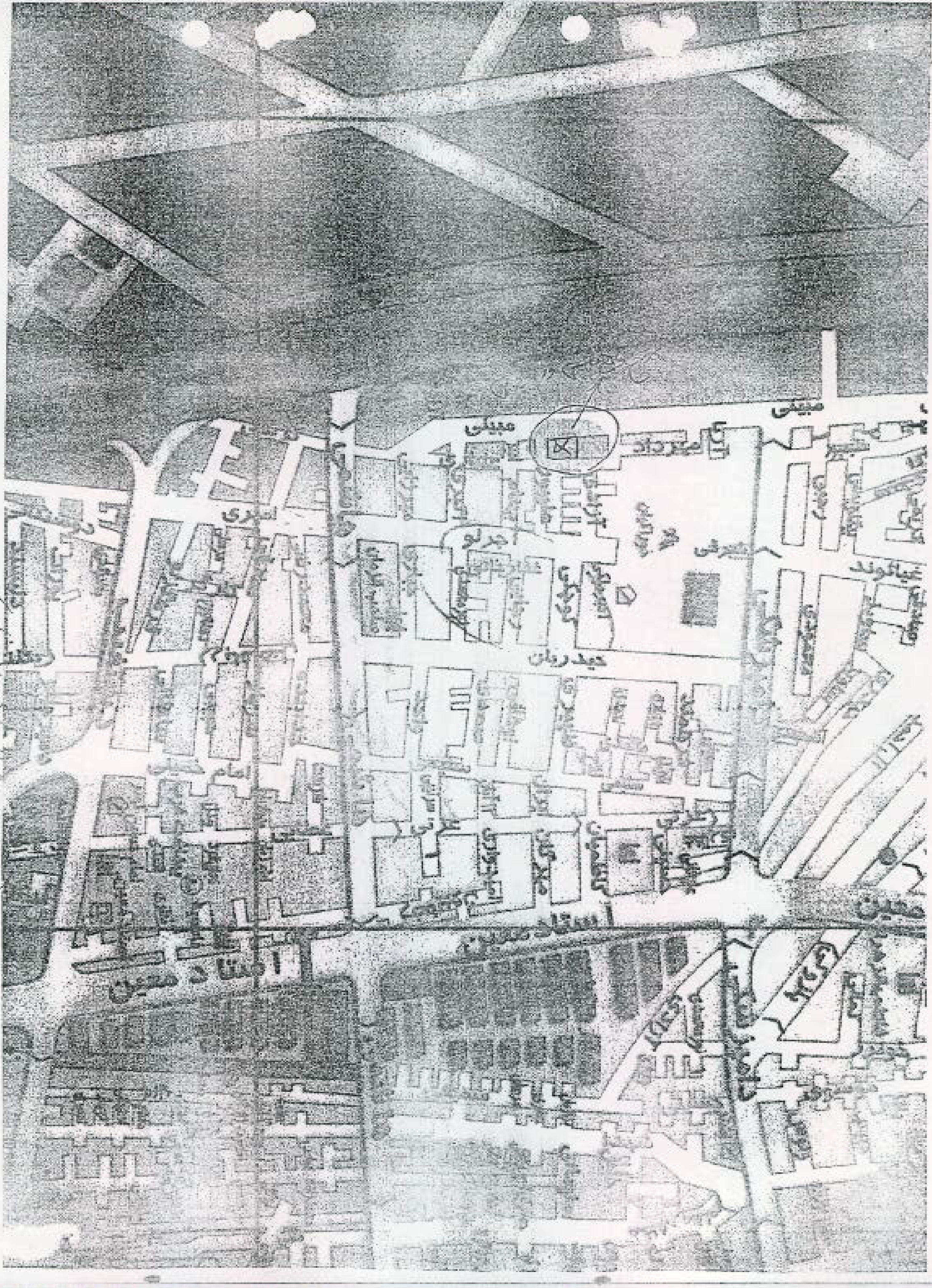
امیرداد
استاد معین

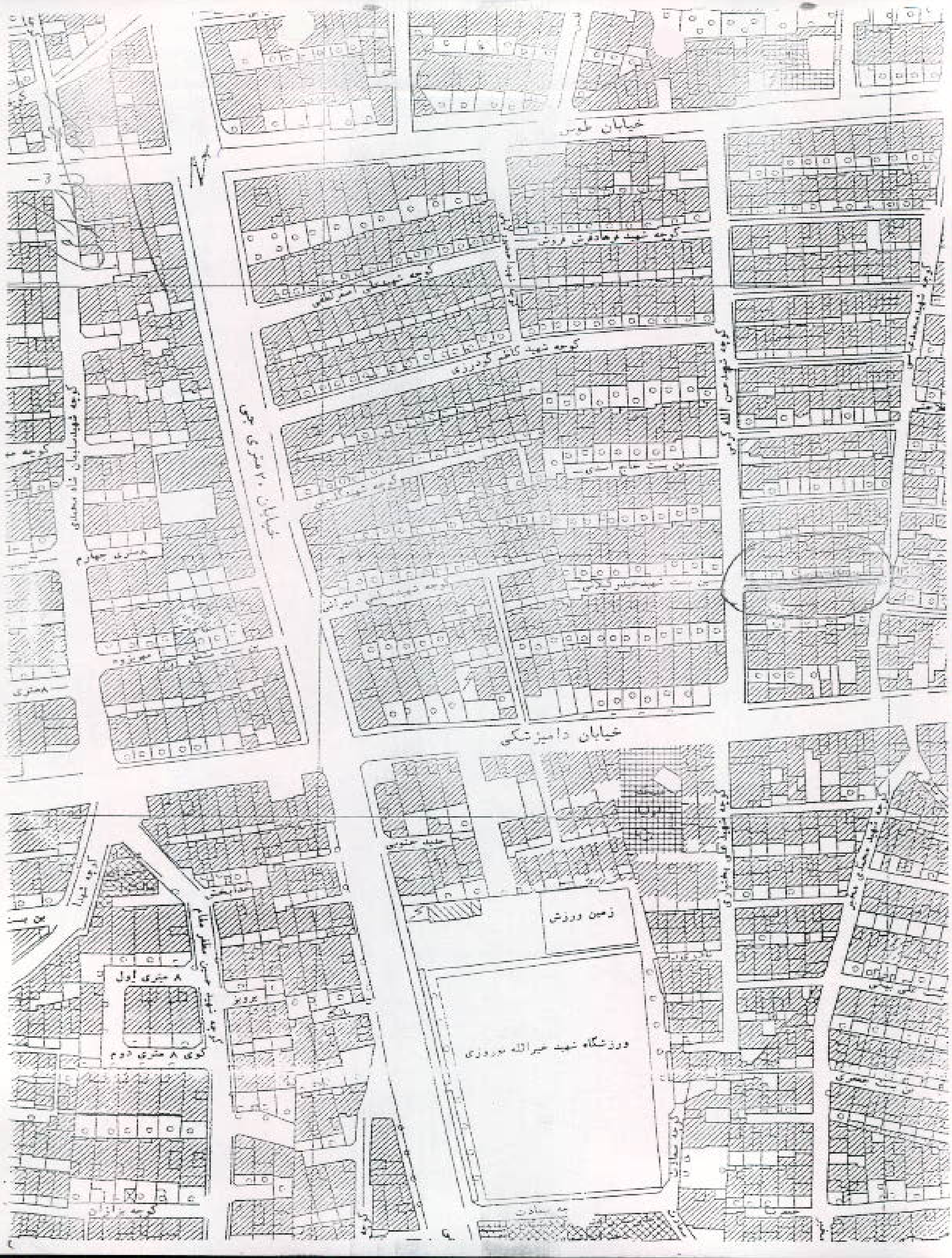

خیابان طوس
خیابان ۲۰ متری جی
خیابان دامپزشکی
زمین ورزش
ورزشگاه شهید خیرالله نوروزی
۸ متری اول
کوی ۸ متری دوم

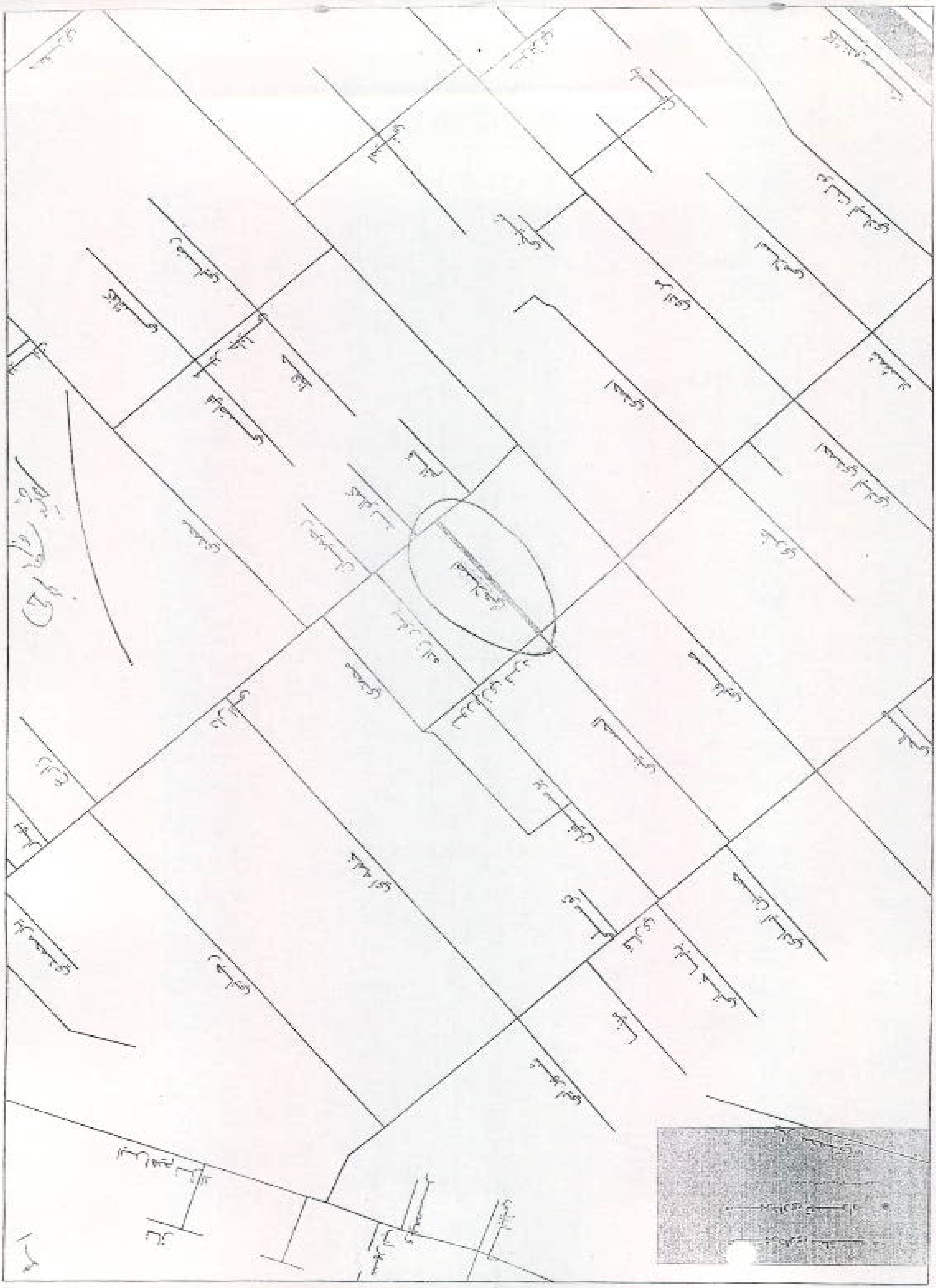

شهرداری منطقه۷

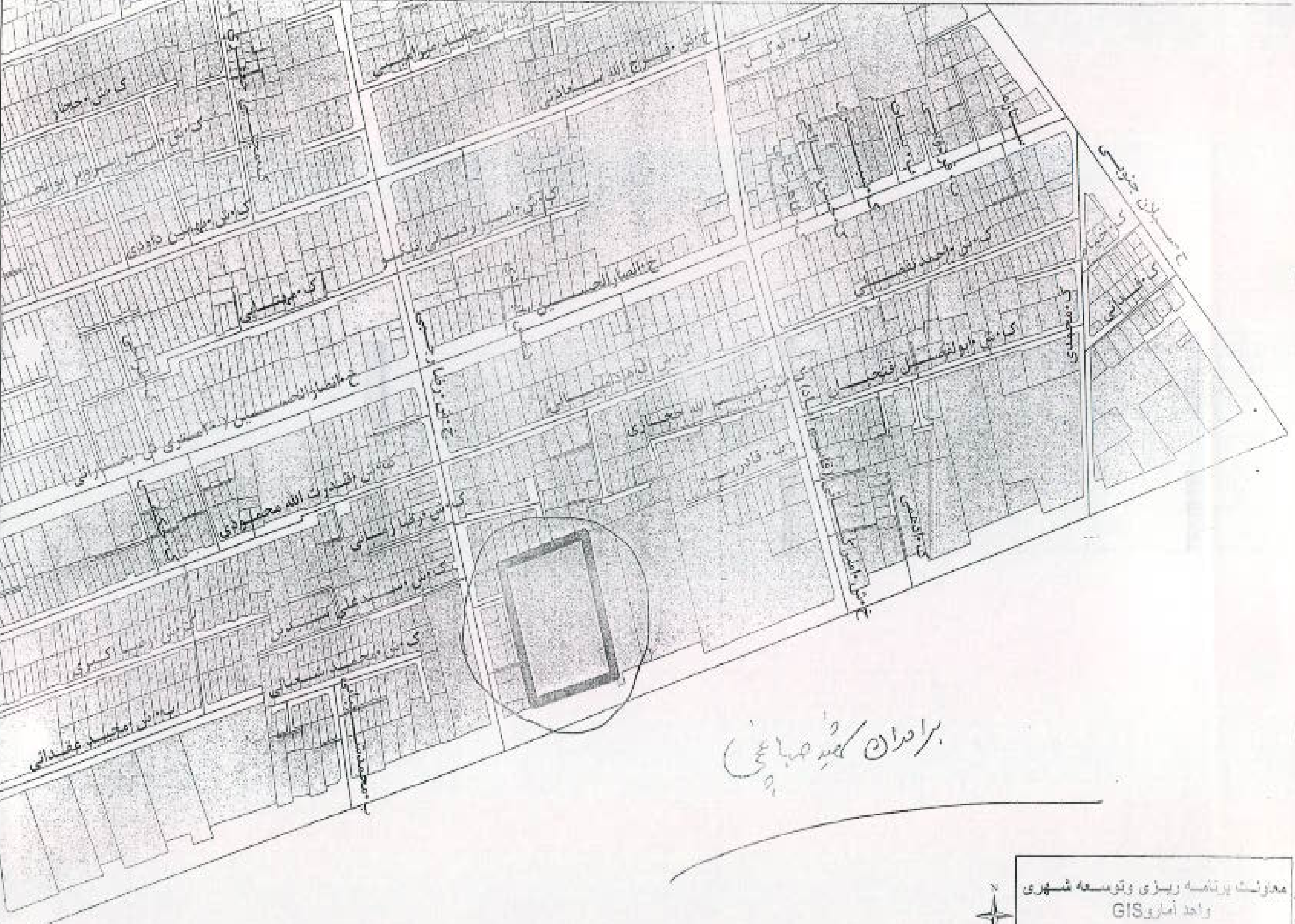

معاونت برنامه ریزی وتوسعه شهری
واحد آمار و GIS

رده‌بندی مصوبه : (۱۷–۶/۶۸/۹۳/۴)

گردش کار تصویب

در اجرای مفاد بند بیست و چهارم (۲۴) ماده هفتاد و یکم (۷۱) قانون تشکیلات، وظایف و انتخابات شوراهای اسلامی کشور و انتخاب شهرداران مصوب ۱۳۷۵/۳/۱ و مصوبه آیین نامه نامگذاری و تغییر نام معابر و اماکن عمومی شهر تهران مصوب شصت و پنجمین جلسه دوره اول شورای اسلامی شهر تهران به تاریخ ۱۳۷۹/۱/۲۳ ـ ابلاغی به شماره ۱۶۰/۶۱/۸۸۰ به تاریخ ۱۳۷۹/۱/۲۴ و هم‌چنین مصوبه اصلاحی مصوبه آیین نامه مذکور ، تصویبی در یکصد و هفتاد و سومین جلسه دوره اول شورای اسلامی شهر تهران به تاریخ ۱۳۸۰/۵/۱۵ و هم‌چنین مصوبه تکمیل و اصلاح موادی از مصوبات آیین‌نامه فوق‌الذکر، تصویبی در دوازدهمین جلسه دومین دوره شورا به تاریخ ۸۲/۴/۳۱ ـ ابلاغی به شماره ۱۶۰/۳۶۵/۴۹۰۱به تاریخ ۱۳۸۲/۵/۴، موضوع تغییر نام و نامگذاری دوازده مورد از معابر و اماکن عمومی شهر تهران واقع در محدوده مناطق مختلف شهرداری تهران که در هشتمین جلسه کمیسیون نامگذاری دوره چهارم به تاریخ ۹۳/۱/۲۴ تصویب و به شماره ۱۶۰/ ۱۷۶۸ به تاریخ ۹۳/۲/۲ در دبیرخانه شورا ثبت و جهت طرح در صحن علنی شورای اسلامی شهر تهران به اداره مصوبات ارجاع شده بود، بررسی آن به ترتیب در ردیف های ششم تا هفدهم دستور شصت و هشتمین جلسه علنی ـ فوق‌العاده دوره چهارم شورا به شماره ۱۶۰/ ۵۶۷۱ به تاریخ ۹۳/۳/۱۰ قرار گرفته و در جلسه مزبور که به صورت رسمی با حضور بیست و چهار نفر از اعضای شورا در روز یکشنبه یازدهم خرداد ماه سال ۱۳۹۳ در تالار شورا منعقد شد، مطرح گردید و پس از قرائت و استماع گزارش کمیسیون نامگذاری و مذاکرات به عمل آمده درخصوص مفاد ماده واحده پیشنهادی در مورد تغییر نام و نامگذاری معابر مذکور اخذ رأی انجام شد و اکثریت آرای موافق (بیست و شش رأی) اعضای شورای اسلامی شهر تهران حاضر در این جلسه در زمان رأی‌گیری (بیست و هفت نفر) به تصویب رسید.ا.م ۹۳۶/۱۰۸/نامگذاری