جمهوری اسلامی ایران

شورای اسلامی شهر تهران

شماره: ۱۲۰/۲۲۱۰-۴۹/۹۵۴۴
تاریخ: ۹۵/۴/۲۶
پیوست: .....

بسمه تعالی

جناب آقای دکتر محمد باقر قالیباف
شهردار محترم تهران

سلام علیکم

با عنایت به پنجاه و دومین صورتجلسه کمیسیون نامگذاری و تغییر نام معابر و اماکن عمومی شهر تهران به شماره ۱۶۰/۵۱۶۸ مورخ ۹۵/۳/۹ به پیوست متن مصوبه « نامگذاری و تغییر نام (۲۰) معبر عمومی شهر تهران » را که در دویست و هفتاد و یکمین جلسه رسمی شورای اسلامی شهر تهران منعقده در روز سه‌شنبه هشتم تیرماه سال ۱۳۹۵ با اکثریت آرای موافق (بیست و دو رأی) اعضای شورای اسلامی شهر تهران (از بیست و سه عضو حاضر در جلسه در زمان رأی‌گیری) به تصویب رسیده است، جهت اقدام ابلاغ می‌نماید.

بدیهی است وفق ماده هشتادم (۸۰) قانون تشکیلات، وظایف و انتخابات شوراهای اسلامی کشور و انتخاب شهرداران مصوب ۱۳۷۵/۳/۱ و اصلاحات بعدی آن، مصوبه مزبور در صورتی که تا دو هفته پس از تاریخ ابلاغ مورد اعتراض مسئولین ذیربط قرار نگیرد لازم‌الاجرا خواهد بود. /م ۱۲۴/۱۴۸۰۱/۹۵۴۴۴۲

با احترام
مهدی چمران
رئیس شورای اسلامی شهر تهران

۹۵/۴/۲۶

رونوشت:

- رئیس محترم مجمع نمایندگان استان تهران در مجلس شورای اسلامی جهت استحضار و ابلاغ به نمایندگان محترم مردم تهران.
- فرماندار محترم تهران جهت استحضار.
- رئیس محترم شورای اسلامی استان تهران جهت استحضار.
- رئیس محترم کمیسیون نامگذاری و تغییر نام معابر و اماکن عمومی شهر تهران جهت استحضار.
- مدیر محترم روابط عمومی و امور بین‌الملل شورای اسلامی شهر تهران.
- دفتر هیأت‌رئیسه و مصوبات (۱۴۸ ن/۴ و ۱۴۴/۱ن /۴ـ شناسه: ۴۹ -۲۲۱۰).

۹۵/۴/۲۰

نشانی: ضلع جنوبی پارک شهر، خیابان بهشت، ساختمان شورای اسلامی شهر تهران تلفن: ۵۵۸۱۱۱۱۰ نمابر: ۵۵۸۱۲۰۹۳ صندوق پستی: ۱۱۳۶۵/۳۳۸۹ htt://shora.tehran.ir

جمهوری اسلامی ایران

شورای اسلامی شهر تهران

شماره .....
تاریخ .....
پیوست .....

مشخصات مصوبه

عنوان :

نامگذاری و تغییر نام (۲۰) معبر عمومی شهر تهران

(مشتمل بر ماده واحده و نقشه‌های جانمایی)
به انضمام گردش کار تصویب

شناسه سنواتی : ۴۹ – ۲۲۱۰

مصوب دویست و هفتاد و یکمین جلسه رسمی - علنی - عادی
شورای اسلامی شهرتهران (دوره چهارم)
مورخ سه‌شنبه هشتم تیرماه
سال ۱۳۹۵

این مصوبه در پایگاه اطلاع‌رسانی شورای اسلامی شهر تهران به نشانی http:// shora.tehran.ir قابل دسترسی است.

نشانی: ضلع جنوبی پارک شهر، خیابان بهشت، ساختمان شورای اسلامی شهر تهران تلفن: ۵۵۸۱۱۱۱۰ نمابر: ۵۵۸۱۲۰۹۳ صندوق پستی: ۱۱۳۶۵/۴۳۸۹ http://shora.tehran.ir

جمهوری اسلامی ایران

شورای اسلامی شهر تهران

شماره .....
تاریخ .....
پیوست .....

شناسه مصوبه : ۴۹-۲۲۱۰

ماده واحده:

از تاریخ ابلاغ این مصوبه معابر مشروحه ذیل (۲۰ مورد)که موقعیت آن‌ها بر اساس نقشه‌های پیوست می‌باشد نامگذاری یا تغییر نام داده می‌شوند: ۱۴۴/۱۳۸۰۱/۹۵۴۴۴۲ م

۱- نامگذاری خیابان ۲۰غربی واقع در محدوده منطقه ۲ شهرداری تهران حدفاصل خیابان سعادت‌آباد تا خیابان علامه طباطبایی به نام **سرلشگر خلبان شهید جهانگیر انقطاع (با حفظ شماره)** .

۲- نامگذاری خیابان سوم شرقی واقع در محدوده منطقه ۲ شهرداری تهران حدفاصل خیابان سعادت‌آباد تا خیابان مروارید به نام **شهید حمید نمازی‌زاده (با حفظ شماره)** .

۳- تغییر نام کوچه شاهین غربی واقع در محدوده منطقه ۲ شهرداری تهران حدفاصل خیابان بهار تا خیابان ناهید به نام **شهید محمود دولتی** .

۴- ابقاء نام کوچه نیکویی واقع در محدوده منطقه ۲ شهرداری تهران حدفاصل خیابان رودکی تا خیابان خوش به نام **نیکویی** .

۵- تغییر نام کوچه ایران واقع در محدوده منطقه ۴ شهرداری تهران حدفاصل کوچه شهید مقامی تا کوچه شهید قنبری به نام **شهید محمدرضا پاکیزه فردوئی** .

۶- نامگذاری خیابان بیست و دوم غربی واقع در محدوده منطقه ۵ شهرداری تهران حدفاصل خیابان بیمه سوم تا خیابان مهرداد به نام **شهید علی اصغر شیردل (با حفظ شماره)** .

۷- نامگذاری پل فاقد نام در محدوده منطقه ۷ شهرداری تهران واقع در بزرگراه شهید صیاد شیرازی تا چهار راه جانبازان به نام **سرلشگر خلبان شهید غلامرضا خسرو پور** .

۸- نامگذاری خیابان فاقد نام در محدوده منطقه ۲۲ شهرداری تهران واقع در شهرک آفتاب (حدفاصل ۲ معبر فاقد نام) به نام **کاوش**.

۹- نامگذاری خیابان فاقد نام در محدوده منطقه ۲۲ شهرداری تهران واقع در شهرک آفتاب (حدفاصل ۲ معبر فاقد نام) به نام **کاوش ۱** .

۱۰- نامگذاری خیابان فاقد نام در محدوده منطقه ۲۲ شهرداری تهران واقع در شهرک آفتاب (حدفاصل ۲ معبر فاقد نام) به نام **کاوش ۲** .

۱۱- نامگذاری خیابان فاقد نام در محدوده منطقه ۲۲ شهرداری تهران واقع در شهرک آفتاب (حدفاصل ۲ معبر فاقد نام) به نام **کاوش ۳** .

نشانی: ضلع جنوبی پارک شهر، خیابان بهشت، ساختمان شورای اسلامی شهر تهران، تلفن: ۵۵۸۱۱۱۱۰، نمابر: ۵۵۸۱۲۰۹۳، صندوق پستی: ۱۳۹۵/۷۲۳۸۹
http://shora.tehran.ir

شناسه مصوبه : ۴۹-۲۲۱۰

۱۲- نامگذاری خیابان فاقد نام در محدوده منطقه ۲۲ شهرداری تهران واقع در شهرک آفتاب (حدفاصل ۲ معبر فاقد نام) به نام **کاوش ۴** .

۱۳- نامگذاری خیابان فاقد نام در محدوده منطقه ۲۲ شهرداری تهران واقع در شهرک آفتاب (حدفاصل ۲ معبر فاقد نام) به نام **کاوش ۵** .

۱۴- نامگذاری خیابان فاقد نام در محدوده منطقه ۲۲ شهرداری تهران واقع در غرب بلوار استادیوم آزادی (حدفاصل ۲ معبر فاقد نام) به نام **آسمان** .

۱۵- نامگذاری خیابان فاقد نام در محدوده منطقه ۲۲ شهرداری تهران واقع در غرب بلوار استادیوم آزادی (حدفاصل ۲ معبر فاقد نام) به نام **آسمان ۱**.

۱۶- نامگذاری خیابان فاقد نام در محدوده منطقه ۲۲ شهرداری تهران واقع در غرب بلوار استادیوم آزادی (حدفاصل ۲ معبر فاقد نام) به نام **آسمان ۲**.

۱۷- نامگذاری خیابان فاقد نام در محدوده منطقه ۲۲ شهرداری تهران واقع در غرب بلوار استادیوم آزادی (حدفاصل ۲ معبر فاقد نام) به نام **آسمان ۳** .

۱۸- نامگذاری خیابان فاقد نام در محدوده منطقه ۲۲ شهرداری تهران واقع در غرب بلوار استادیوم آزادی (حدفاصل ۲ معبر فاقد نام) به نام **آسمان ۴**.

۱۹- نامگذاری خیابان فاقد نام در محدوده منطقه ۲۲ شهرداری تهران واقع در غرب بلوار استادیوم آزادی (حدفاصل ۲ معبر فاقد نام) به نام **آسمان ۵**.

۲۰- نامگذاری خیابان فاقد نام در محدوده منطقه ۲۲ شهرداری تهران واقع در غرب بلوار استادیوم آزادی (حدفاصل ۲ معبر فاقد نام) به نام **آسمان ۶**.

تاریخ:
شماره:
پیوست:

منطقه ۲
روابط عمومی

سردشمر خیابان شهید همائی انقطاع (با حفظ شماره)

تاریخ:
شماره:
پیوست:

منطقه ۲
روابط عمومی

سردشمر خیابان شهید همائی انقطاع (با حفظ شماره)

تاریخ:
شماره:
پیوست:

منطقه ۲
روابط عمومی

شهید محمد غازی زاده (باحفظ کامل)

جنرال
سرویس
S
شهید رضایی
میدان شهید
شهید وحدتی پور
علامی پور
اول
اول
مجتمع ورزشی
آزادگان
شاهین غربی
شاهین غربی
شاهین شرقی
شهید جائری
شهید عرب حسن
محمدی
گلستان ۷
ارغوان
خزر
طالقانی
گلستان ۶
دکتر

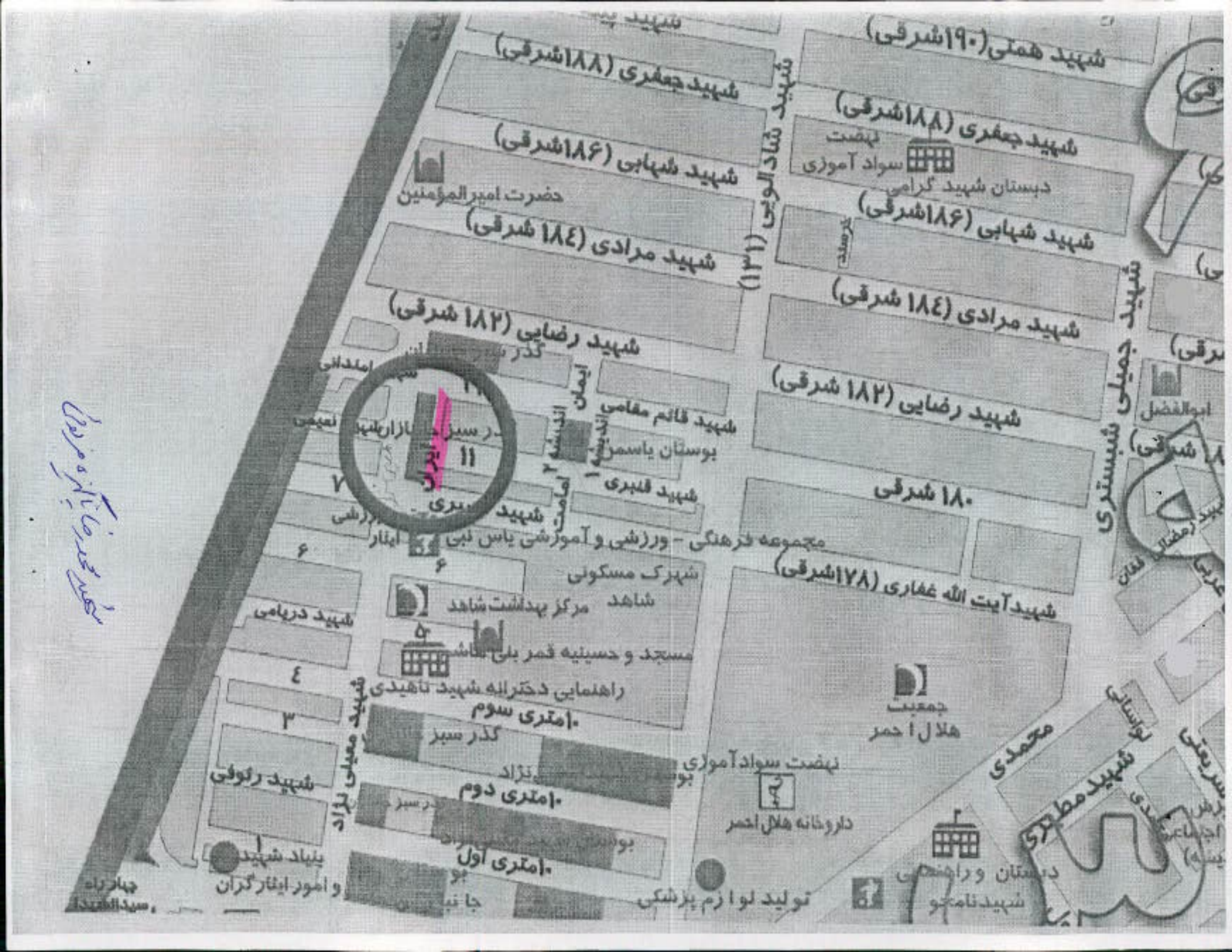
شهید همتی (۱۹۰ شرقی)
شهید جعفری (۱۸۸ شرقی)
شهید جعفری (۱۸۸ شرقی)
نهضت سواد آموزی
دبستان شهید گرامی
شهید شهابی (۱۸۶ شرقی)
حضرت امیرالمؤمنین
شهید شهابی (۱۸۶ شرقی)
شهید مرادی (۱۸۴ شرقی)
شهید مرادی (۱۸۴ شرقی)
شهید رضایی (۱۸۲ شرقی)
شهید رضایی (۱۸۲ شرقی)
شهید شاد الوبی (۱۳۱)
شهید جمیلی شبستری
ابوالفضل
شهید قائم مقامی
بوستان یاسمن
شهید قنبری
۱۸۰ شرقی
مجموعه فرهنگی - ورزشی و آموزشی یاس نبی
شهید آیت الله غفاری (۱۷۸ شرقی)
شهرک مسکونی
شاهد
مرکز بهداشت شاهد
شهید دریامی
مسجد و حسینیه قمر بنی هاشم
راهنمایی دخترانه شهید ناهیدی
۱۰ متری سوم
گذر سبز
جمعیت
هلال احمر
نهضت سواد آموزی
داروخانه هلال احمر
شهید رئوفی
۱۰ متری دوم
۱۰ متری اول
بنیاد شهید
و امور ایثارگران
تولید لوازم پزشکی
دبستان و راهنمایی
شهید نامجو
محمدی
شهید مطهری
شهید معبلی نژاد
چهارراه
سید الشهداء
۱۱
۷
۶
۵
۴
۳
۱

محمدعلی اصغر شیدل

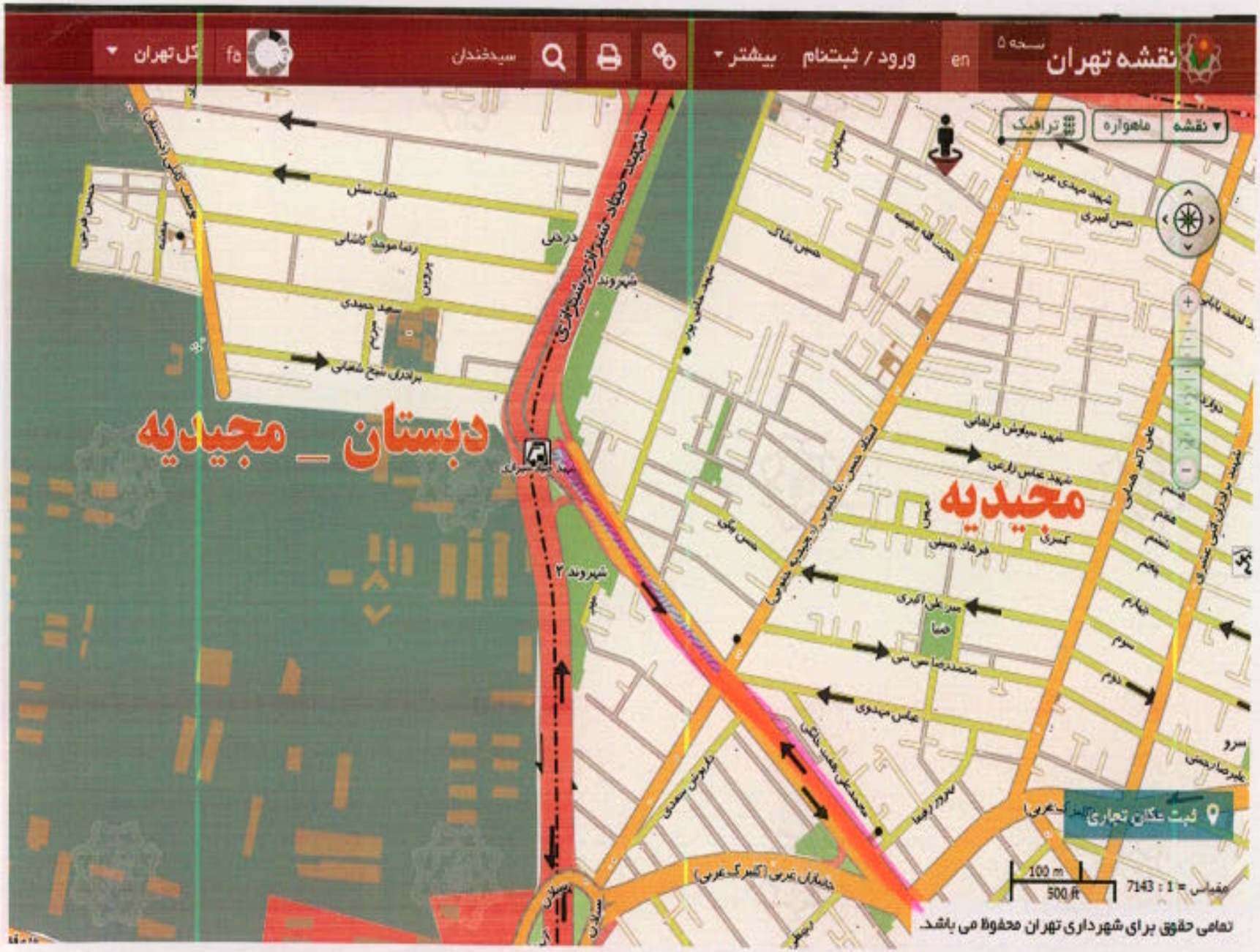

سرلشگر خلبان شهید غلامرضا خسروپور

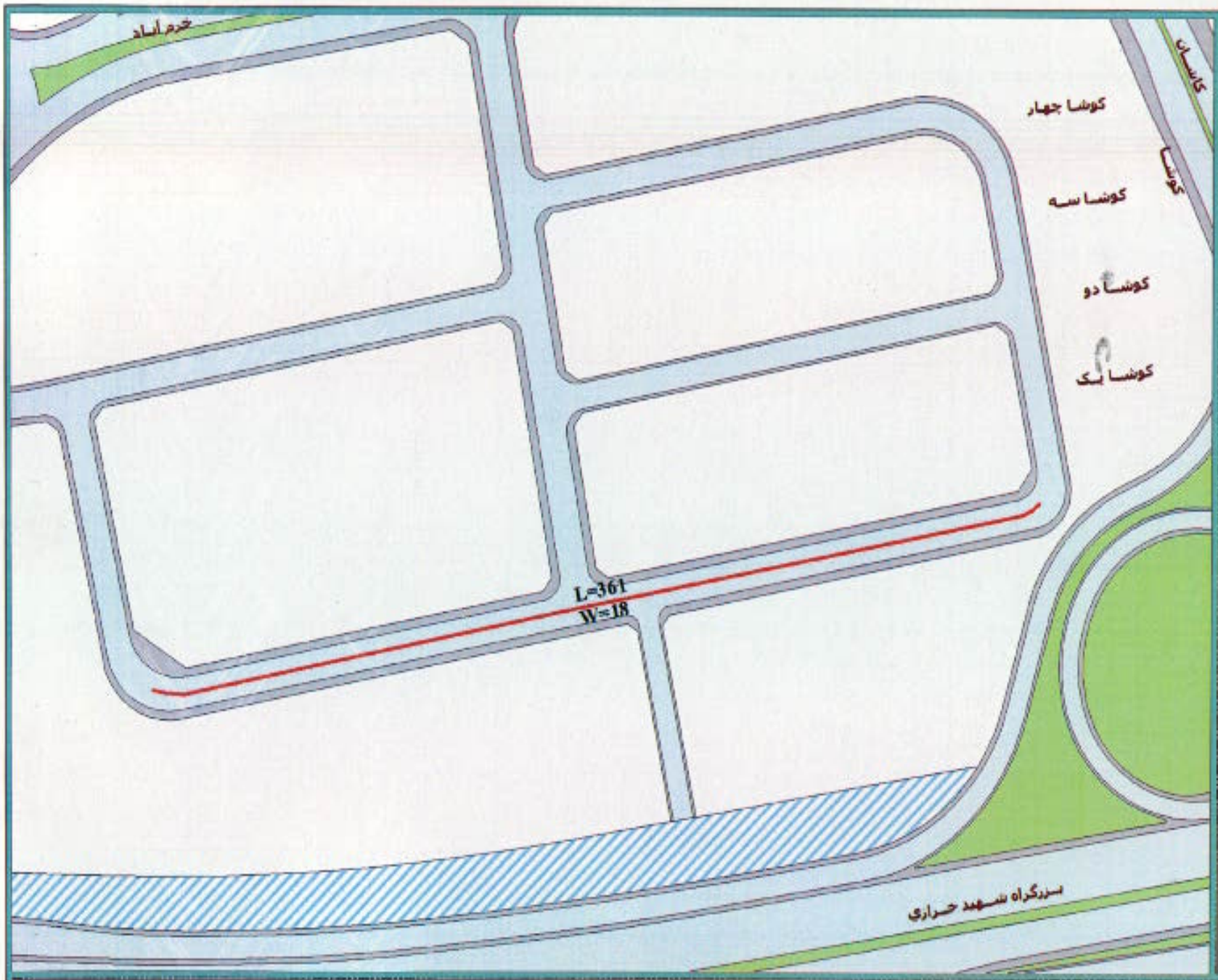

شکل ۲۲

مشخصات معبر

طول معبر 361 متر

عرض معبر 18 متر

نام پیشنهادی :

موضوع : تهیه طرح دسترسی منطقه ۲۲ تهران	تهیه شده جهت : شورای نام‌گذاری معابر	
مقیاس: 1:2,000	مدت اعتبار یک ماه پس از تهیه نقشه	
تاریخ تهیه: 95/01/30		

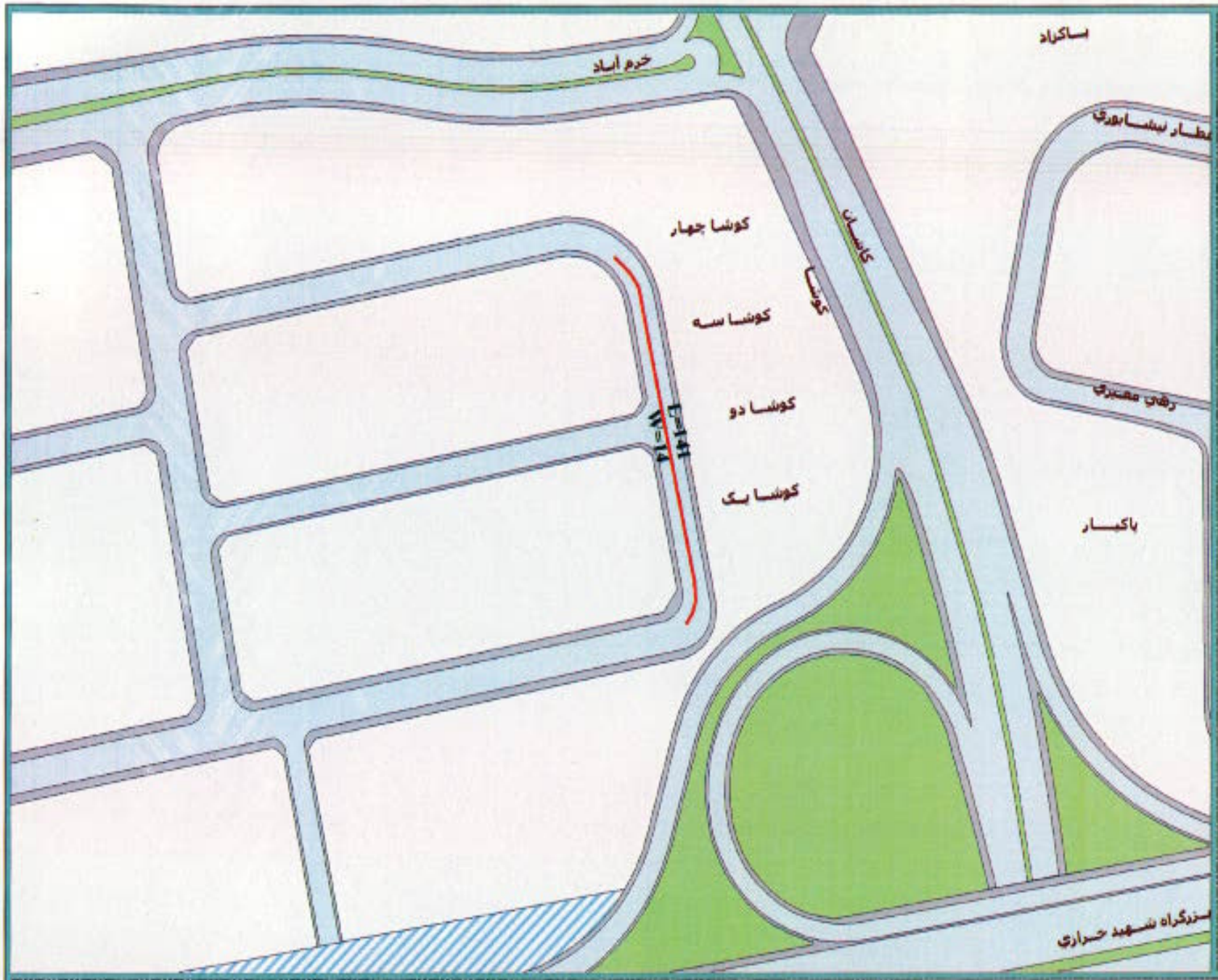

منطقه ۲۲

مشخصات معبر

طول معبر 141 متر

عرض معبر 14 متر

نام پیشنهادی :

N
W E
S

0 4 8 16 24 32
Meters

موضوع طرح : نقشه شبکه دسترسی منطقه ۲۲ تهران

مقیاس: 1:2,000

تاریخ تهیه: 95/01/30

تهیه شده جهت: شورای نام‌گذاری معابر

مدت اعتبار: یک ماه پس از تهیه نقشه

کارشناس

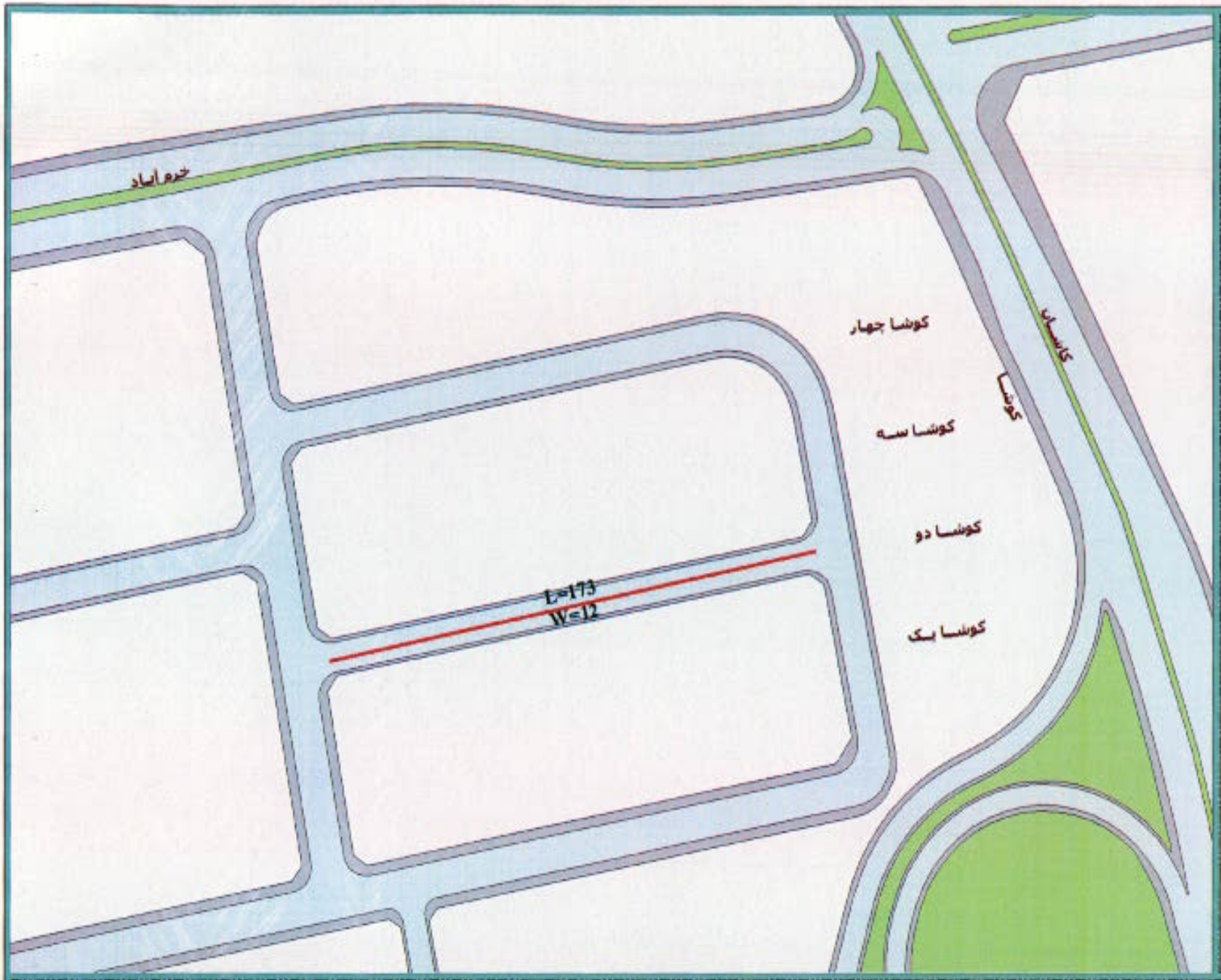

نقشه ۲۲

مشخصات معبر

طول معبر 173 متر

عرض معبر 12 متر

نام پیشنهادی :

N
W E
S

0 5 10 20 30 40
Meters

موضوع : نقشه شبکه دسترسی منطقه ۲۲ تهران

مقیاس: 1:1,760

تاریخ تهیه: 95/01/30

تهیه شده جهت: شورای نام‌گذاری معابر

مدت اعتبار: یک ماه پس از تهیه نقشه

CIS

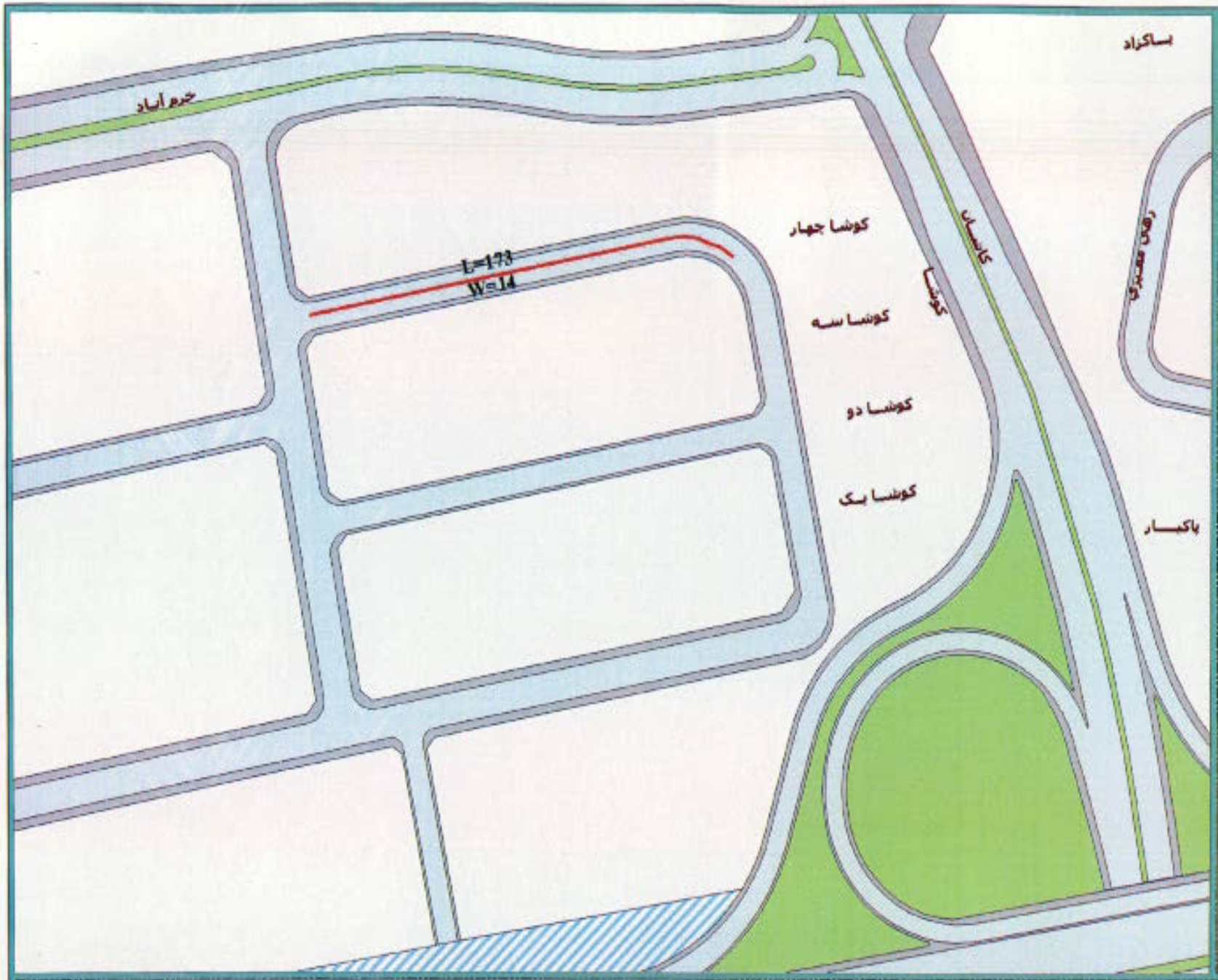

ضمیمه

مشخصات معبر

طول معبر 173 متر

عرض معبر 14 متر

نام پیشنهادی :

N
W E
S

0 4 8 16 24 32
Meters

موضوع : طرح شبکه دسترسی منطقه ۲۲ تهران	تهیه شده جهت: شورای نام گذاری معابر
مقیاس: 1:2,000	سنت اعتبار: یک ماه پس از تهیه نقشه
تاریخ تهیه: 96/01/30	

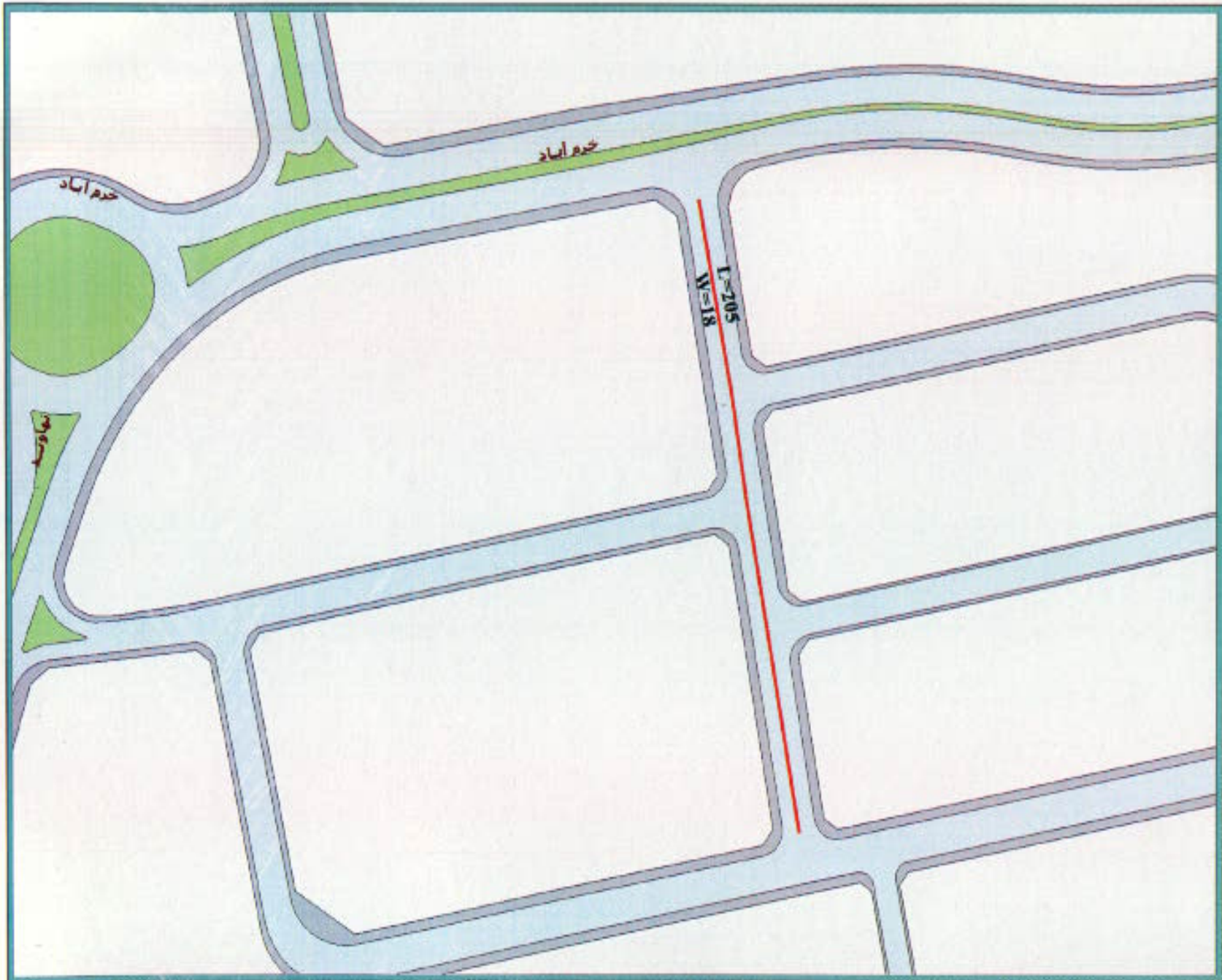

منطقه ۲۲

مشخصات معبر

طول معبر 205 متر

عرض معبر 18 متر

نام پیشنهادی :

N
W
E
S

0 5 10 20 30 40
Meters

موضوع : تهیه شبکه دسترسی منطقه ۲۲ تهران	تهیه شده جهت: شورای تعیین معابر
مقیاس: 1:1,750	محدوده اطلاق: یک ماه پس از تهیه نقشه
تاریخ تهیه: 95/01/30	

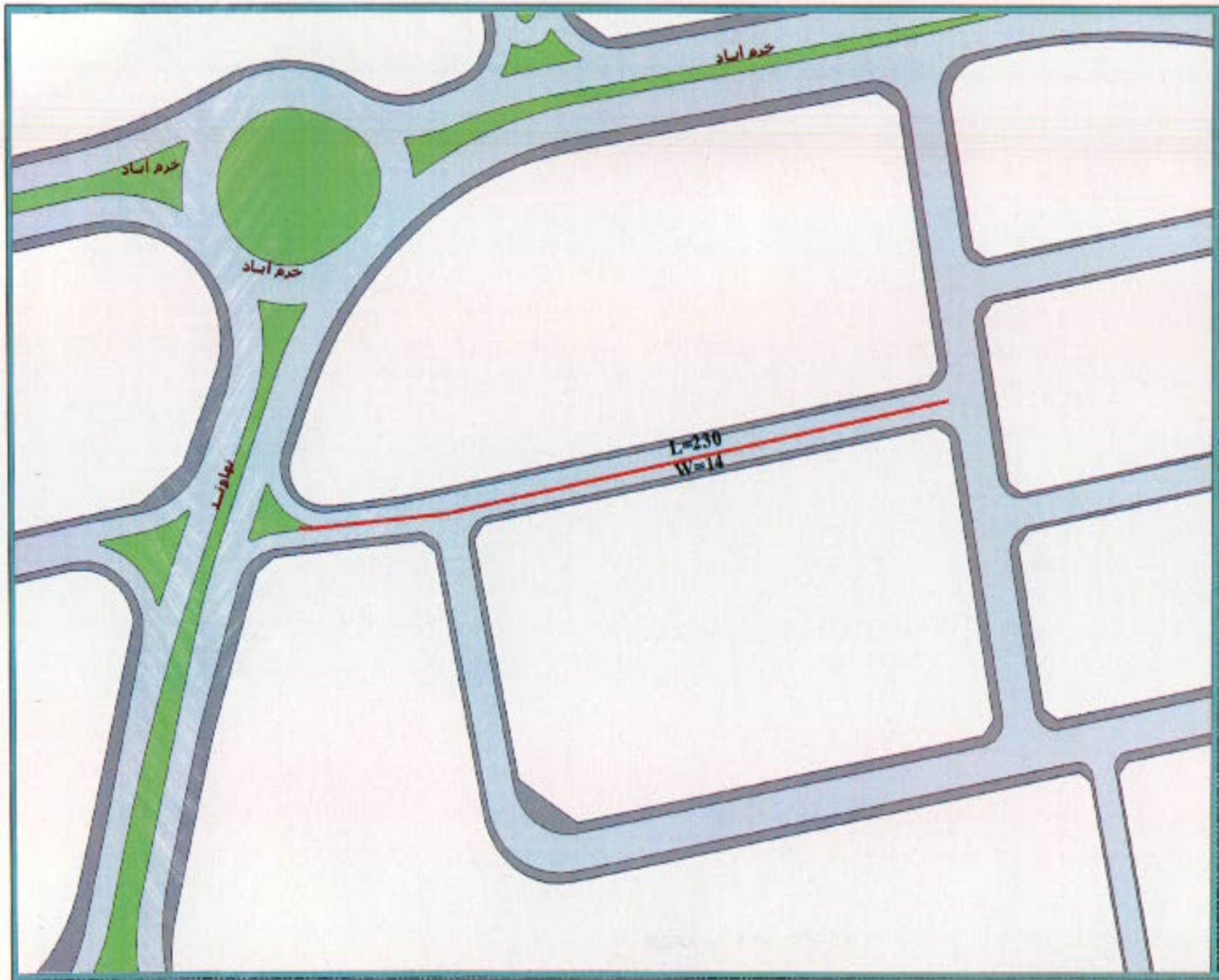

شماره ۲۲

مشخصات معبر

طول معبر 230 متر

عرض معبر 14 متر

نام پیشنهادی :

N
W
E
S

0 5 10 20 30 40
Meters

موضوع : اتلاف شبکه دسترسی مناطق ۲۲ تهران	تهیه شده جهت : شورای ترافیکی معابر
مقیاس: 1:1,750	محدث اعتبار یک ماه پس از تهیه نقشه
تاریخ تهیه: 95/01/30	

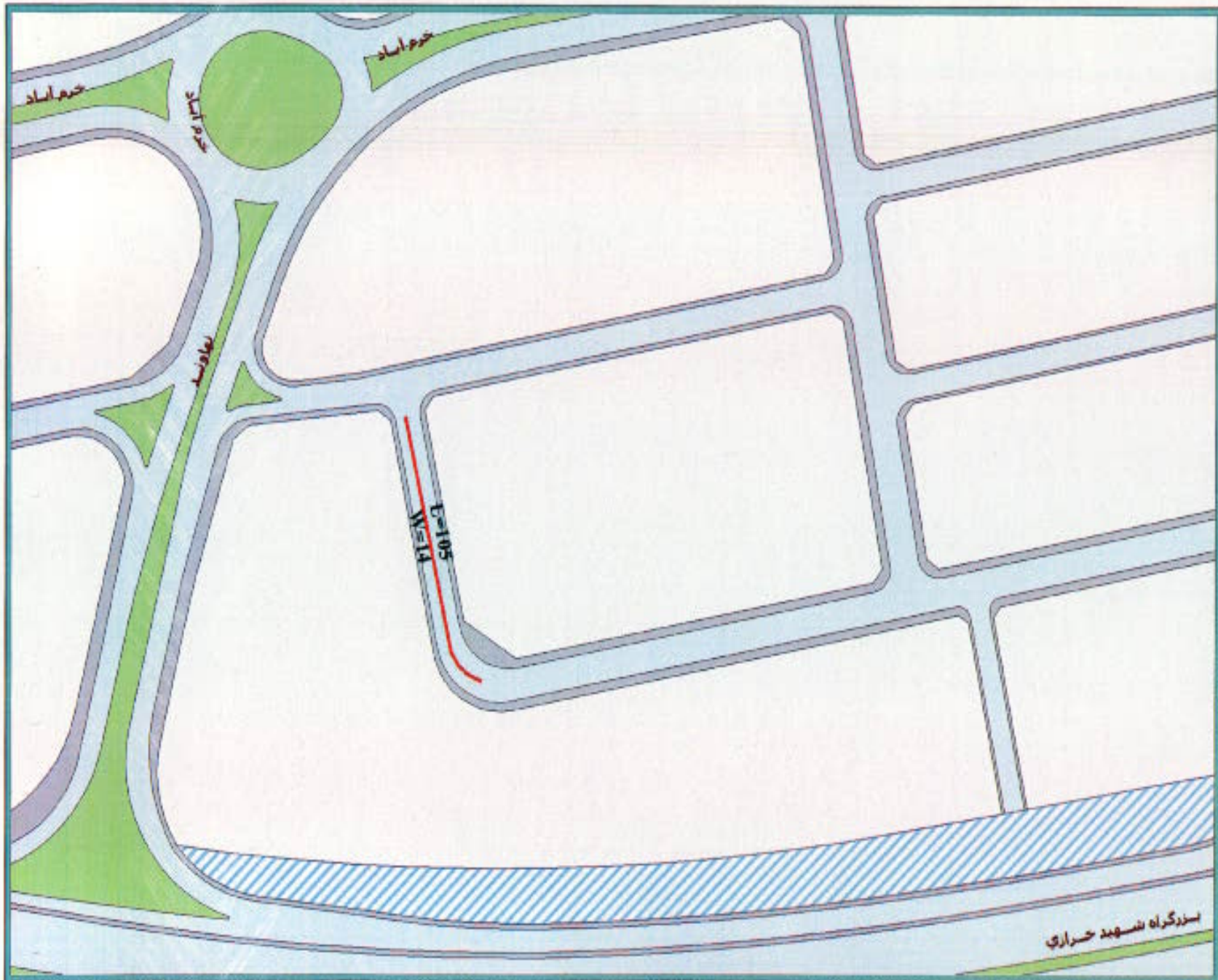

شکل ۲۲

مشخصات معبر

طول معبر 105 متر

عرض معبر 14 متر

نام پیشنهادی :

N
W
E
S

0 4.8 16 24 32
Meters

موضوع : نقشه شبکه دسترسی منطقه ۲۲ تهران	تهیه شده جهت : شورای نام‌گذاری معابر	
مقیاس: 1:2,000	سمت : اجتماعی	یک ماه پس از تهیه نقشه
تاریخ تهیه: 95/01/30		

راهنما:
بلوار عربی استادیوم آزادی
آزادراه آزادگان
طول معبر ۸۸
عرض معبر ۲۰
نسیم شانزده
N
Scale: 1:3,000

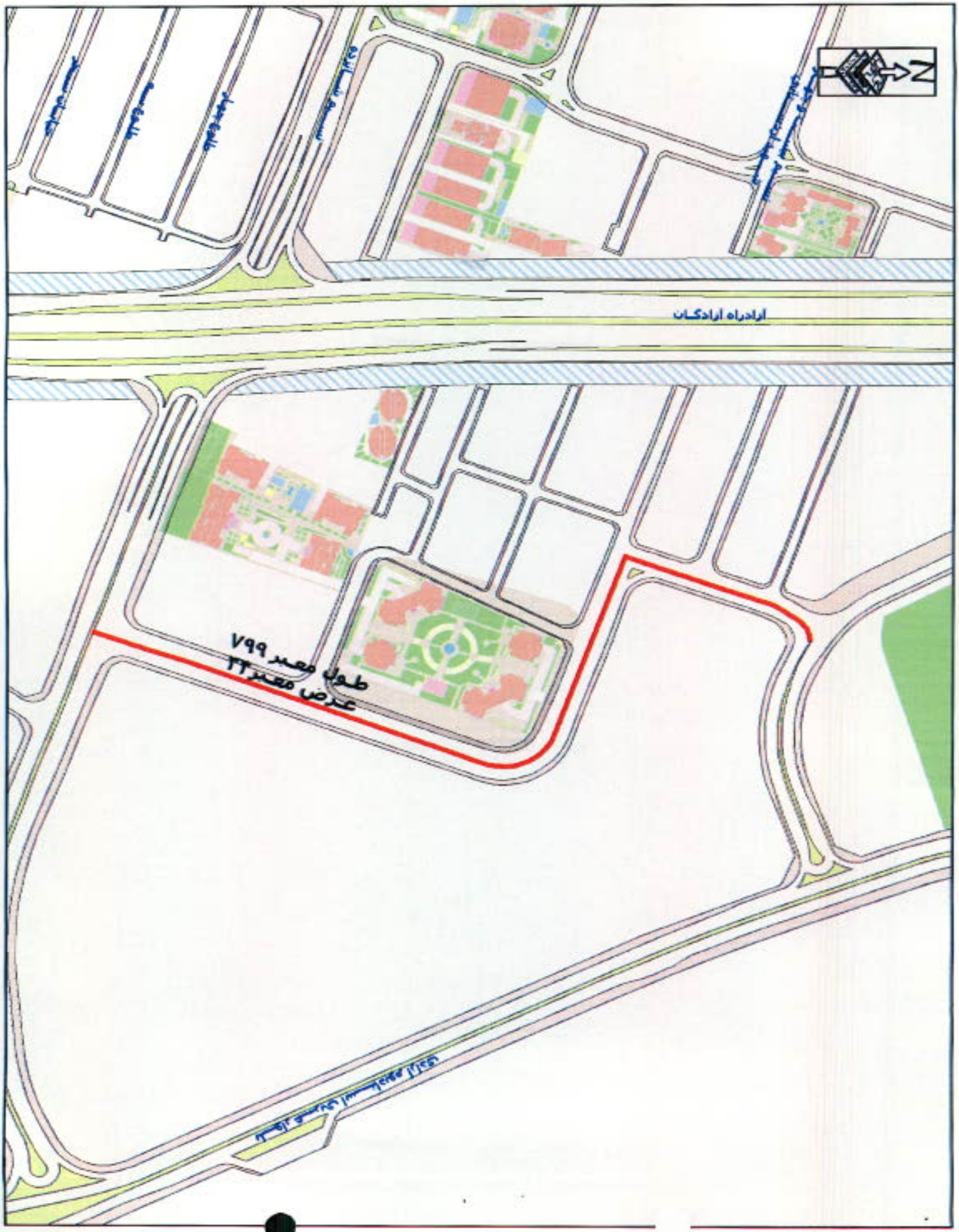
N
آزادراه آزادگان
طول معبر ۷۹۹
عرض معبر ۳۴

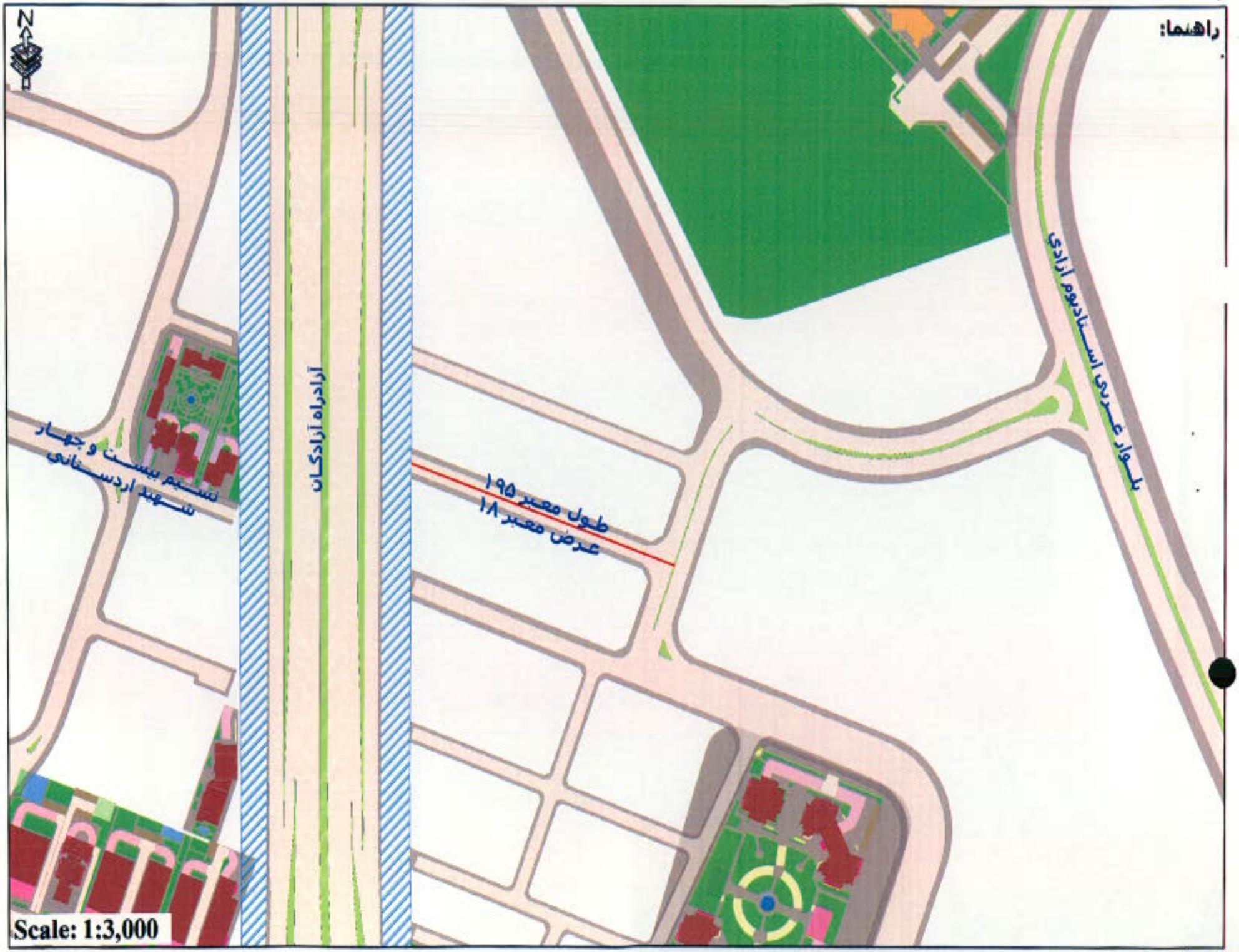
راهنما:
N
بلوار غربی استادیوم آزادی
آزادراه آزادگان
طول معبر ۱۹۵
عرض معبر ۱۸
تسنیم بیست و چهار
شهید اردستانی
Scale: 1:3,000

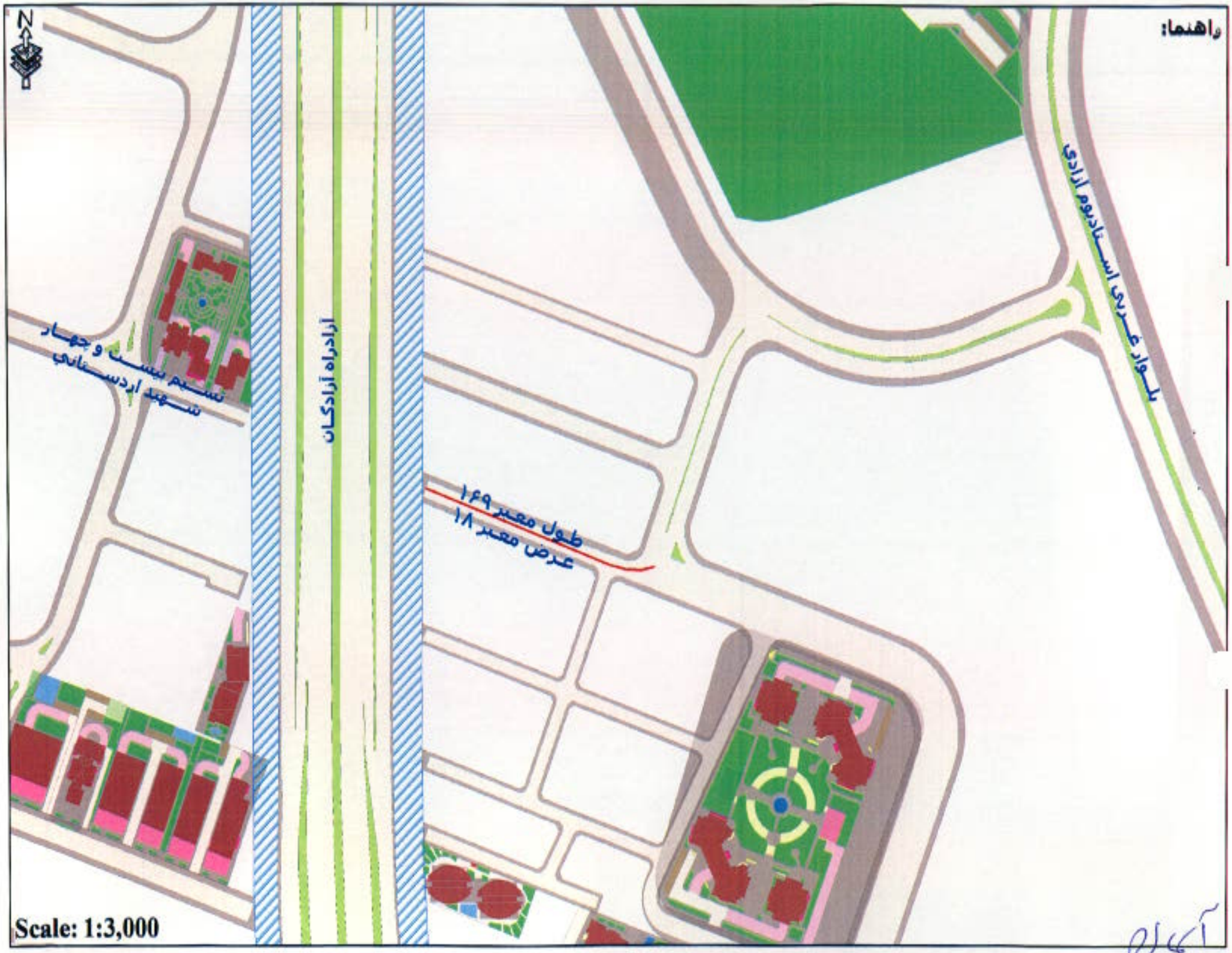
راهنما:
بلوار غربی استادیوم آزادی
آزادراه آزادگان
طول معبر ۱۶۹
عرض معبر ۱۸
نسیم بیست و چهار
شهید اردستانی
N
Scale: 1:3,000

آ

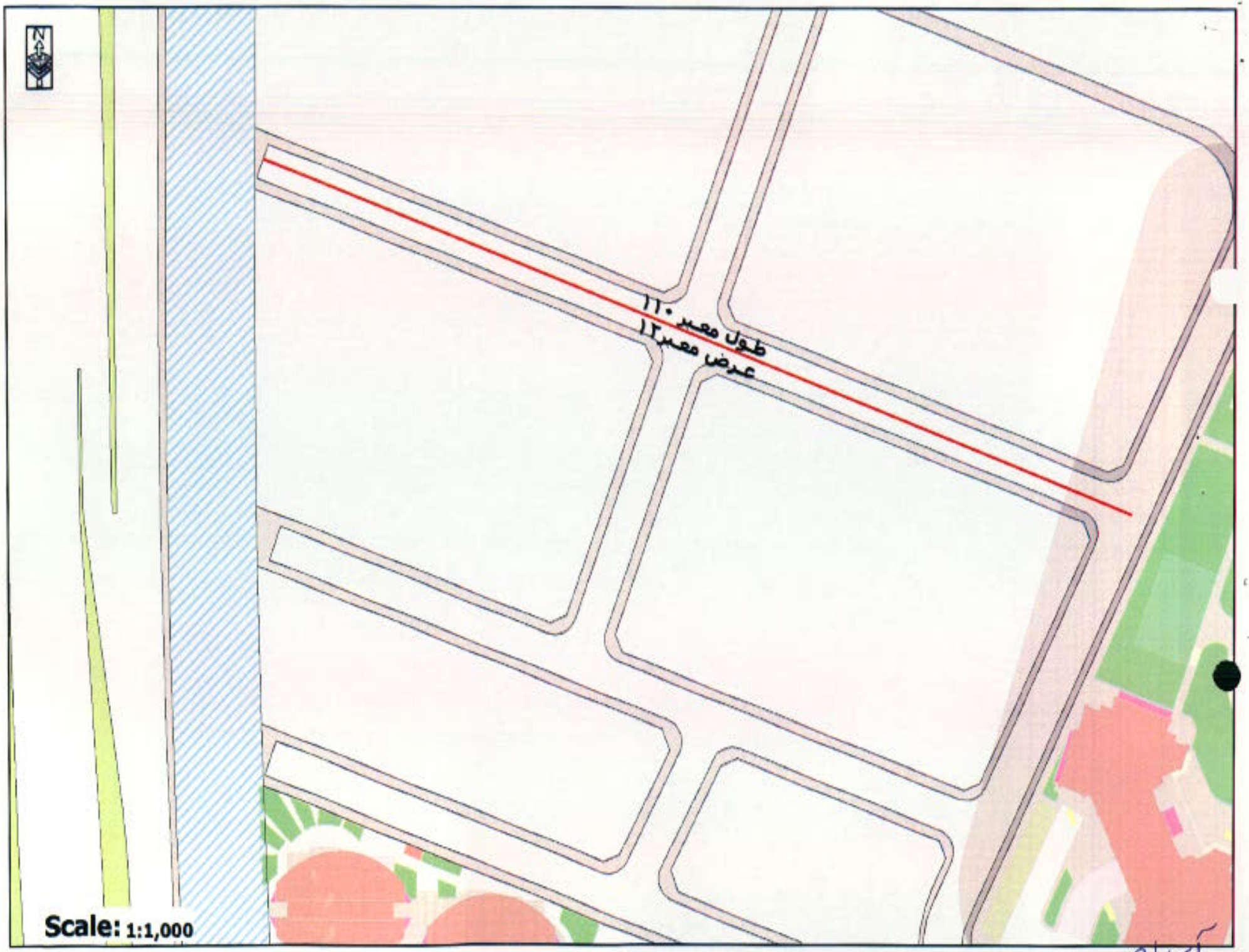
طول معبر ١١٠
عرض معبر١٢
Scale: 1:1,000

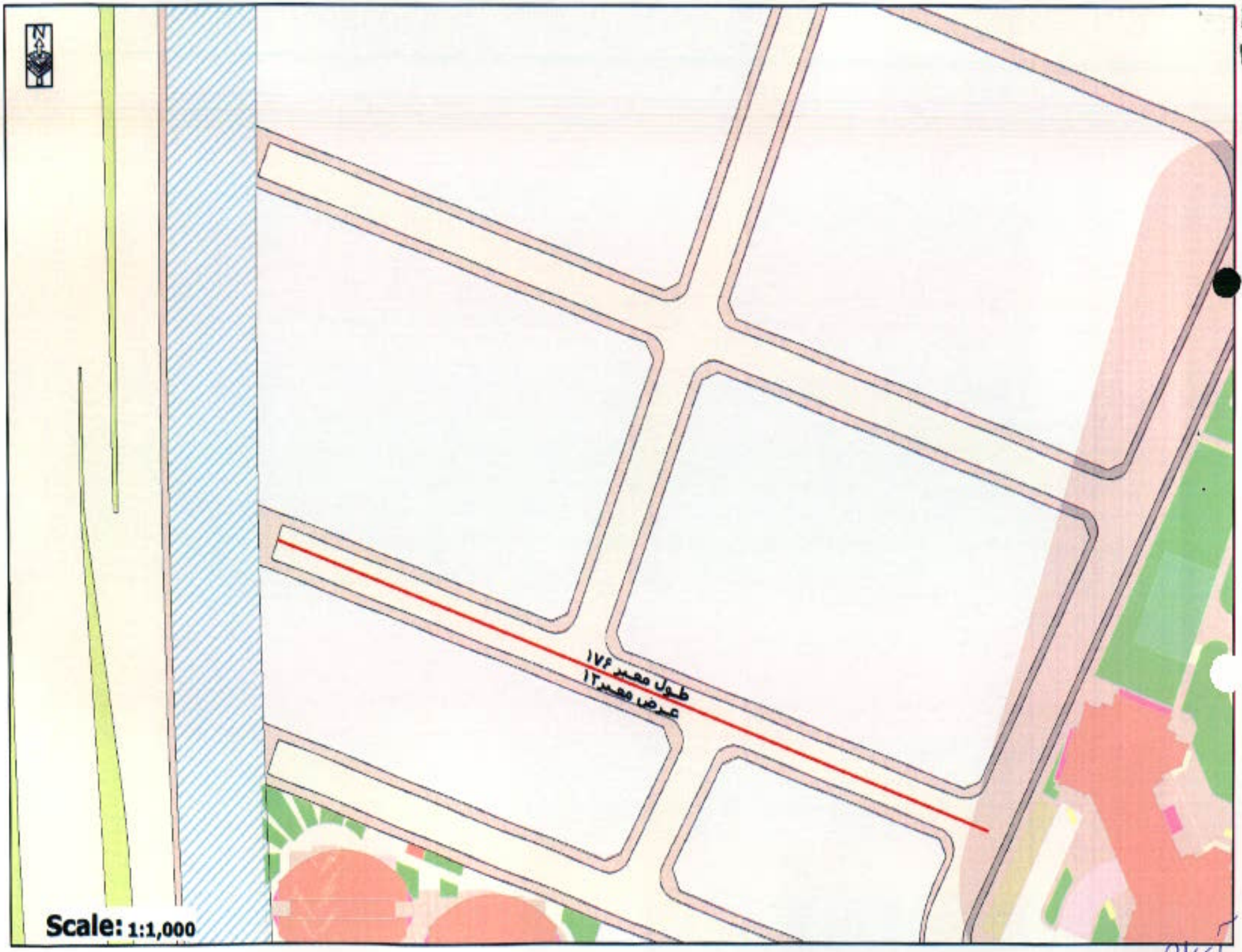
طول معبر ۱۷۶
عرض معبر ۱۲
Scale: 1:1,000

طول معبر ۱۵۶
عرض معبر ۲۰
۲۰۵ پلاک ثبتی
۱۲ پلاک ثبتی

کمیسیون نامگذاری معابر و اماکن عمومی،برگه مشخصات

✓ ۱- **نوع معبر:** میدان بزرگراه بلوار **خیابان** کوچه بن بست پل غیره با ذکر نام ———

۲- ابعاد: طول: ۴۰۰ عرض: ۸ قطر / شعاع: مساحت: ۳۲۰۰

۳- تاریخچه نام معبر (توضیح): با توجه به استعلام محلی و ناحیه مورد نظر خیابان سوم از اسامی قدیمی است و بر اساس شماره بندی نامگذاری شده است (لازم به ذکر است در سایت www.map.tehran.ir فاقد تکرار نام ایشان میباشد)

۴- نشانی دقیق معبر: خیابان سوم شرقی ۵- نشانی دقیق محل سکونت خانواده شهید: سعادت آباد، خیابان یکم ، پلاک ۴۸ ۰۹۱۲۳۰۴۴۴۳۱

سعادت آباد(حدفاصل خیابان سعادت آباد و خیابان مروارید) ۶- آیا خانواده شهید دیگری در معبر مورد نظر ساکن می باشد؟ خیر

۷- نام معابر اطراف: شمال: ——— جنوب: ——— شرق: خیابان سعادت آباد غرب: خیابان مروارید

۸- اسامی قبلی معبر به ترتیب قدمت:

۹- توضیحات: احتراما با توجه به اینکه خانواده محترم شهید در خیابان یکم ساکن می باشند و خیابان یکم به نام شهید جمشیدی است با رضایت ایشان خیابان سوم جهت نامگذاری تقدیم حضور می گردد

۱۰- تعداد خانوار ساکن در معبر: حدود ۳۵۰ خانوار

۱۱- کادر زیر توسط خانواده محترم شهید تکمیل گردد.

اینجانب والدین/همسر/برادر/خواهر **شهید حمید نمازی زاده** متعهد می گردم که قبلاً هیچ معبر/میدان/بوستان،پل و مکانی در سطح شهر تهران به نام شهید مورد نظر نامگذاری نگردیده است.لذا در صورتی که خلاف این امر ثابت شود شهرداری تهران مجاز به تغییر نام معبر یا مکان مذبور می باشد.

تاکنون تا نمازی برای نامگذاری نداشته ایم

نام و نام خانوادگی مریم نمازی زاده امضاء

تاریخ ۹۵/۲/۸

نقشه دستی

شمال

معبر مورد نظر

تکمیل کنندگان برگه:

۱- ناهید فرماند امضاء

۲- بهناز آریافر امضاء

تایید و گواهی مشروح در بطن سمت امضاء

شهردار منطقه ۲ تهران

مهر و امضاء

کمیسیون نامگذاری معابر و اماکن عمومی،برگه مشخصات

✓ ۱- **نوع معبر:** میدان بزرگراه بلوار خیابان کوچه بن بست پل غیره با ذکر نام --------

۲- ابعاد: طول: ۲۰۰ عرض: ۶ قطر / شعاع: مساحت: ۱۲۰۰

۳- تاریخچه نام معبر (توضیح): با توجه به استعلام محلی و ناحیه مورد نظر خیابان شاهین غربی از اسامی قدیمی است و نامگذاری بلا مانع است (لازم به ذکر است در سایت www.map.tehran.ir فاقد تکرار نام ایشان میباشد)

۴- نشانی دقیق معبر: خیابان شاهین غربی ۵- نشانی دقیق محل سکونت خانواده شهید: خیابان مرزداران ، خیابان ناهید، خیابان شاهین غربی پلاک ۲۷ تلفن : ۴۴۲۱۸۱۶۴

خیابان مرزداران ، خیابان ناهید، حد فاصل خیابان ناهید تا خیابان بهار ۶- آیا خانواده شهید دیگری در معبر مورد نظر ساکن می باشد؟ خیر

۷- نام معابر اطراف: شمال: _____ جنوب: _____ شرق: خیابان بهار غرب: خیابان ناهید

۸- اسامی قبلی معبر به ترتیب قدمت: ۱- ۲- ۳-

۹- تعداد خانوار ساکن در معبر: حدود ۲۰۰ خانوار

۱۰- توضیحات ضروری : احتراما با توجه به اینکه در این خیابان ناهید، دو معبر به نام شاهین غربی و دیگری در خیابان بهار به نام شاهین شرقی است ، خیابان مابین شاهین شرقی و غربی و معبری که محل سکونت خانواده بزرگوار است جهت نامگذاری تقدیم حضور می گردد

۱۱- کادر زیر توسط خانواده محترم شهید تکمیل گردد.

اینجانب والدین/همسر/برادر/خواهر **شهید محمود دولتی** متعهد می گردم که قبلاً هیچ معبر/میدان/بوستان،پل و مکانی در سطح شهر تهران به نام شهید مورد نظر نامگذاری نگردیده است.لذا در صورتی که خلاف این امر ثابت شود شهرداری تهران مجاز به تغییر نام معبر یا مکان مذبور می باشد.

نام و نام خانوادگی امضاء

تاریخ

تمایل مکان نام شهید نشده است

نقشه دستی

شمال

تکمیل کنندگان برگه:

۱- ناهید فرماند امضاء

۲- بهناز آریافر امضاء

تایید و گواهی مسئول ذیربط:

سمت امضاء

شهردار منطقه ۲ تهران

مهر و امضاء

کمیسیون نامگذاری معابر و اماکن عمومی،برگه مشخصات

✓ ۱- **نوع معبر:** میدان بزرگراه بلوار خیابان کوچه بن بست پل غیره با ذکر نام --------

۲-ابعاد: طول: ۳۵۰ عرض: ۸ قطر / شعاع: مساحت: ۲۸۰۰

۳- تاریخچه نام معبر (توضیح): با توجه به استعلام محلی و ناحیه مورد نظر خیابان ۲۰ از اسامی قدیمی است و بر اساس شماره بندی نامگذاری شده است (لازم به ذکر است در سایت www.map.tehran.ir فاقد تکرار نام ایشان میباشد)

۴- نشانی دقیق معبر: خیابان بن بست بیستم غربی ۵- نشانی دقیق محل سکونت خانواده شهید: سعادت آباد، خیابان علامه شمالی ، کوچه بیستم غربی، پلاک ۴ ۰۹۱۲۵۴۸۸۴۱۱

سعادت آباد(حدفاصل خیابان سعادت آباد و خیابان علامه شمالی) ۶- آیا خانواده شهید دیگری در معبر مورد نظر ساکن می باشد؟ خیر

۷- نام معابر اطراف: شمال: _____ جنوب: _____ شرق: خیابان علامه شمالی غرب: خیابان سعادت آباد

۸- اسامی قبلی معبر به ترتیب قدمت: ۱- ۲- ۳-

۹- تعداد خانوار ساکن در معبر: حدود ۴۰۰ خانوار

۱۱- کادر زیر توسط خانواده محترم شهید تکمیل گردد.

اینجانب والدین /همسر /برادر/خواهر سرلشگر خلبان شهید جهانگیر انقطاع متعهد می گردم که قبلاً هیچ معبر /میدان /بوستان،پل و مکانی در سطح شهر تهران به نام شهید مورد نظر نامگذاری نگردیده است.لذا در صورتی که خلاف این امر ثابت شود شهرداری تهران مجاز به تغییر نام معبر یا مکان مذبور می باشد.

نام و نام خانوادگی امضاء

تاریخ

تاکنون معبر این شهید نام گذاری نشده است

نقشه دستی

شمال

معبر مورد نظر

تکمیل کنندگان برگه:

۱- ناهید فرماند امضاء

۲- بهناز آریافر امضاء

تایید و گواهی مسئول مربوط:

سمت امضاء

شهردار منطقه ۲ تهران

مهر و امضاء

کمیسیون نامگذاری معابر و اماکن عمومی

برگهٔ مشخصات

۱- نوع معبر : میدان ☐ بزرگراه ☐ بلوار ☐ خیابان ☑ کوچه ☐ بن بست ☐ پل ☐ غیره با ذکر نام ایران

۲- ابعاد : طول عرض : قطر میدان : مساحت (بوستان ، فضاهای فرهنگی ، ورزشی و ...) :

۳- تاریخچه نام معبر(توضیح کامل و قابل قبول)

۴- نشانی دقیق معبر : تهرانپارس ش شاهرخ تا ۱۷ متری خ ایران

۵- نشانی دقیق محل سکونت خانواده شهید: تهرانپارس خ جشنواره خ مینی زار کوچه ۷

۶- آیا خانواده شهید دیگری در معبر مورد نظر ساکن می باشد؟ عدم اطلاع

۷- نام معابر اطراف: شمال ۱۷ متری جنوب ۱۷ متری شرق — غرب خ مینی زار

۸- اسامی قبلی معبر به ترتیب قدمت: ۱- ۲- ۳-

۹- تعداد خانوار ساکن در معبر : معبر فوق در منطقه تشاهد و تا قدیم بازار بوده است در حال حاضر کوچه تهرانپارس شده و به نام شهید ... شهرداری منطقه ... شده است

۱۰- نام پیشنهادی در چه مناطقی از شهر تهران تکرار شده است ؟ (پاسخ کتبی استعلام از سایر مناطق ضمیمه فرم باشد) در تهران تکرار نشده فوق الذکر است که این خانواده (همسر) شهید ... خواستار نامگذاری آن به نام شهید خود می باشند

۱۱- توضیحات ضروری:

۱۲- کادر زیر توسط خانواده محترم شهید تکمیل گردد.

اینجانب والدین / همسر / برادر / خواهر شهید ، به منظور احترام به حقوق سایر شهداء،متعهد می گردم که قبلاً هیچ معبر / میدان / بوستانی ، پل و مکانی در سطح شهر تهران به نام شهید مورد نظر نامگذاری نگردیده است. لذا در صورتی که خلاف این امر ثابت شود شهرداری تهران مجاز به تغییر نام معبر یا مکان مزبور می باشد.

نام و نام خانوادگی

امضاء

تاریخ ۹۶/۱/۲۴

نقشه دستی

شمال

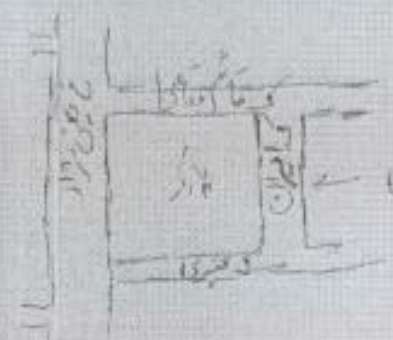

تکمیل کنندگان برگه:

۱- امضاء

۲- امضاء

تأیید و گواهی مسئول ذیربط؟

سمت

شهردار منطقه تهران

مهر و امضاء

نکته : معبر پیشنهادی و محل سکونت خانواده شهید بروی نقشه و کروکی مشخص گردد.

کمیسیون نامگذاری معابر و اماکن عمومی

برگه مشخصات

۱- نوع معبر : میدان ☐ بزرگراه ☐ بلوار ☐ خیابان ☑ کوچه ☐ بن بست ☐ پل ☐ غیره با ذکر نام .....

۲- ابعاد : طول : ۱۰۰ عرض: ۱۷ قطر میدان: مساحت (بوستان ، فضاهای فرهنگی ، ورزشی و غیره):

۳- تاریخچه نام معبر(توضیح کامل و قابل قبول): از ابتدای تاسیس

۴- نشانی دقیق معبر : شهرک اکباتان - بلوار سوم - خیابان بیست و دوم غربی

۵- نشانی دقیق محل سکونت خانواده شهید : بلوار سوم - خیابان بیست و دوم غربی پ ۳

۶- ایا خانواده شهید دیگری در معبر مورد نظر ساکن می باشد؟ خیر

۷- نام معابر اطراف: شمال: خ بیست و هشتم جنوب: خ بیستم شرق: خ مهرداد غرب: بلوار سوم

۸- اسامی قبلی معبر به ترتیب قدمت : —

۹- تعداد خانوار ساکن در معبر: ۳۰ خانوار

۱۰-نام پیشنهادی در چه مناطقی از شهر تهران تکرار شده است؟(پاسخ کتبی استعلام از سایر مناطق ضمیمه فرم باشد) —

۱۱-توضیحات ضروری : شهید مدافع حرم (مفقود الاثر)

۱۲- کادر زیر توسط خانواده محترم شهید تکمیل گردد.

اینجانب والدین ~~همسر/برادر/خواهر~~ شهید، به منظور احترام به حقوق سایر شهدا متعهد می گردم که قبلاً هیچ معبر / میدان /بوستان/پل و مکانی در سطح شهر تهران به نام شهید مورد نظر نامگذاری نگردیده است . لذا در صورتی که خلاف این امر ثابت شود شهرداری تهران مجاز به تغییر نام معبر یا مکان مزبور می باشد

نام و نام خانوادگی عبدالله شیردل امضاء

تاریخ : ۹۵/۱/۲۱

نقشه دستی

شمال

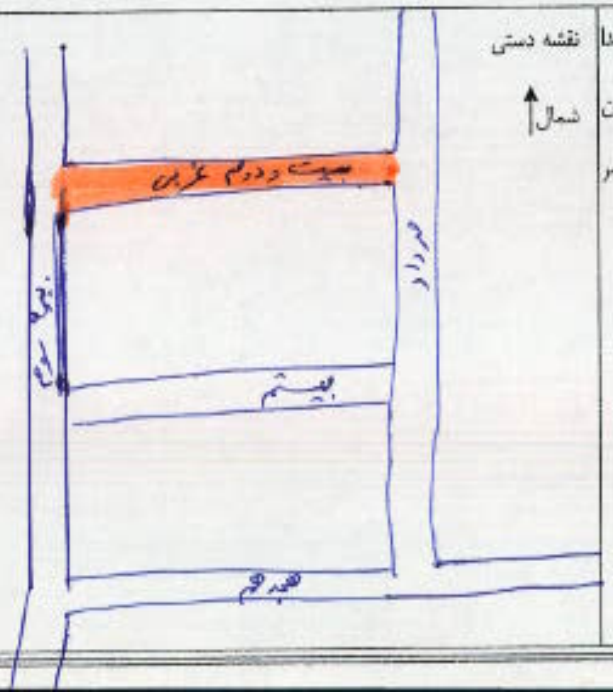

تکمیل کنندگان برگه:

۱- مجید نوکی امضاء:

۲- حسین سلوکی امضاء:

تائید و گواهی مسئول ذیربط:

سمت امضاء:

شهردار منطقه تهران

مهر و امضاء

کمیسیون نامگذاری معابر و اماکن عمومی

برگهٔ مشخصات

- نوع معبر : میدان ☐ بزرگراه ☐ بلوار ☐ خیابان ☐ کوچه ☐ بن بست ☐ پل ☑ غیره با ذکر نام .....

- ابعاد : طول ۷۰۰ متر عرض : ۱۰ متر قطر میدان : — مساحت (بوستان ، فضاهای فرهنگی ، ورزشی و ...) :

- تاریخچه نام معبر(توضیح کامل و قابل قبول)

- نشانی دقیق معبر : پل بزرگراه صیاد شیرازی شمال به جنوب بعلاوه سمت راست

۵- نشانی دقیق محل سکونت خانواده شهید: —

۶ - آیا خانواده شهید دیگری در معبر مورد نظر ساکن می باشد؟ —

- نام معابر اطراف: شمال — جنوب خیابان گلشن شرق غرب صیاد شیرازی

- اسامی قبلی معبر به ترتیب قدمت: ۱- ۲- ۳-

- تعداد خانوار ساکن در معبر :

۱۰- نام پیشنهادی در چه مناطقی از شهر تهران تکرار شده است ؟ (پاسخ کتبی استعلام از سایر مناطق ضمیمه فرم باشد)

۱۱- توضیحات ضروری:

۱۲- کادر زیر توسط خانواده محترم شهید تکمیل گردد.

جنابعالی والدین / همسر / برادر / خواهر شهید ، به منظور احترام به حقوق سایر شهداء،متعهد می گردم که قبلاًهیچ معبر/ میدان/ بوستانی ، پل و مکانی در سطح شهر تهران به نام شهید مورد نظر نامگذاری نگردیده است. لذا در صورتی که خلاف این امر ثابت شود شهرداری تهران مجاز به تغییر نام معبر یا مکان مزبور می باشد.

نام و نام خانوادگی امضاء

تاریخ

نقشه دستی

شمال

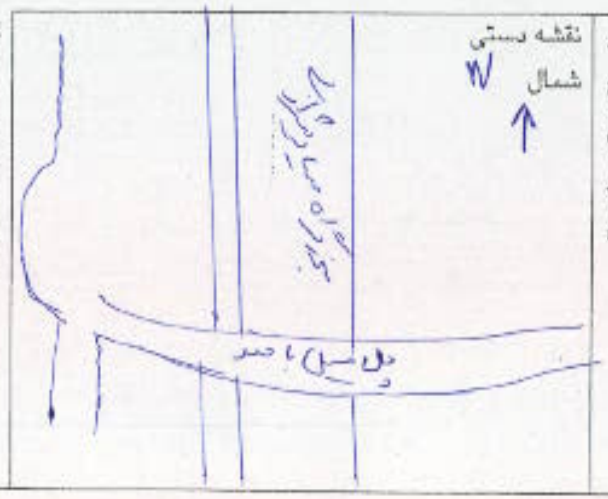

تکمیل کنندگان برگه:

۱- امضاء

۲- امضاء

تأیید و گواهی مسئول ذیربط :

سمت امضاء

شهردار منطقه تهران

مهر و امضاء

نکته : معبر پیشنهادی و محل سکونت خانواده شهید بروی نقشه و کروکی مشخص گردد.

کمیسیون نامگذاری معابر و اماکن عمومی

برگهٔ مشخصات

۱- نوع معبر : میدان ☐ بزرگراه ☐ بلوار ☐ خیابان ■ کوچه ☐ بن بست ☐ پل ☐ غیره با ذکر نام : کاوش

۲- ابعاد : طول ۳۶۱ متر عرض : ۱۸ متر قطر میدان : مساحت (بوستان ، فضاهای فرهنگی ، ورزشی و ...) :

۳- تاریخچه نام معبر(توضیح کامل و قابل قبول)

۴- نشانی دقیق معبر : ضلع شمال بزرگراه شهید خرازی حدفاصل بلوار کاشان و خیابان نهاوند ۵- نشانی دقیق محل سکونت خانواده شهید:

۶ - آیا خانواده شهید دیگری در معبر مورد نظر ساکن می باشد؟

۷- نام معابر اطراف: شمال: معبر بی نام جنوب: معبر بی نام شرق: معبر بی نام غرب: معبر بی نام

۸- اسامی قبلی معبر به ترتیب قدمت: ۱- ۲- ۳-

۹- تعداد خانوار ساکن در معبر :

۱۰- نام پیشنهادی در چه مناطقی از شهر تهران تکرار شده است ؟ (پاسخ کتبی استعلام از سایر مناطق ضمیمه فرم باشد)

۱۱- توضیحات ضروری:

۱۲- کادر زیر توسط خانواده محترم شهید تکمیل گردد.

اینجانب والدین / همسر / برادر / خواهر شهید ، به منظور احترام به حقوق سایر شهداء،متعهد می گردم که قبلاًهیچ معبر/ میدان/ بوستانی ، پل و مکانی در سطح شهر تهران به نام شهید مورد نظر نامگذاری نگردیده است. لذا در صورتی که خلاف این امر ثابت شود شهرداری تهران مجاز به تغییر نام معبر یا مکان مزبور می باشد.

نام و نام خانوادگی امضاء

تاریخ

نقشه دستی

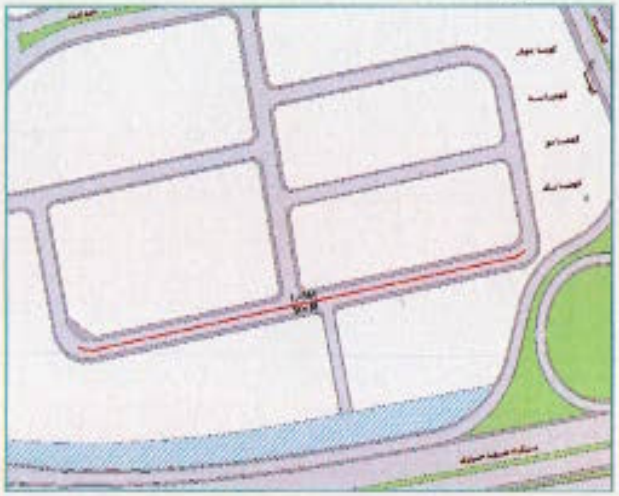

تکمیل کنندگان برگه:

۱- مریم قنبری کارشناس روابط عمومی شهرداری منطقه۲۲

امضاء

تأیید و گواهی مسئول ذیربط :

سیدکامران هاشمیون رئیس روابط عمومی شهرداری منطقه۲۲

امضاء

نکته : معبر پیشنهادی و محل سکونت خانواده شهید بروی نقشه و کروکی مشخص گردد.

کمیسیون نامگذاری معابر و اماکن عمومی

برگهٔ مشخصات

۱- نوع معبر : میدان ☐ بزرگراه ☐ بلوار ☐ خیابان ■ کوچه ☐ بن بست ☐ پل ☐ غیره با ذکر نام : کانون کاوش

۲- ابعاد : طول ۱۴۱ متر عرض : ۱۴ متر قطر میدان : مساحت (بوستان ، فضاهای فرهنگی ، ورزشی و ...) :

۳- تاریخچه نام معبر(توضیح کامل و قابل قبول)

۴- نشانی دقیق معبر : ضلع شمال بزرگراه شهید خرازی حدفاصل بلوار کاشان و خیابان نهاوند ۵- نشانی دقیق محل سکونت خانواده شهید:

۶ - آیا خانواده شهید دیگری در معبر مورد نظر ساکن می باشد؟

۷- نام معابر اطراف: شمال: خرم آباد جنوب: معبر بی نام شرق: معابر کوشا ۱ تا کوشا ۴ غرب: معبر بی نام

۸- اسامی قبلی معبر به ترتیب قدمت: ۱- ۲- ۳-

۹- تعداد خانوار ساکن در معبر :

۱۰- نام پیشنهادی در چه مناطقی از شهر تهران تکرار شده است ؟ (پاسخ کتبی استعلام از سایر مناطق ضمیمه فرم باشد)

۱۱- توضیحات ضروری:

۱۲- کادر زیر توسط خانواده محترم شهید تکمیل گردد.

اینجانب والدین / همسر / برادر / خواهر شهید ، به منظور احترام به حقوق سایر شهداء،متعهد می گردم که قبلاًهیچ معبر/ میدان/ بوستانی ، پل و مکانی در سطح شهر تهران به نام شهید مورد نظر نامگذاری نگردیده است. لذا در صورتی که خلاف این امر ثابت شود شهرداری تهران مجاز به تغییر نام معبر یا مکان مزبور می باشد.

نام و نام خانوادگی امضاء

تاریخ

نقشه دستی

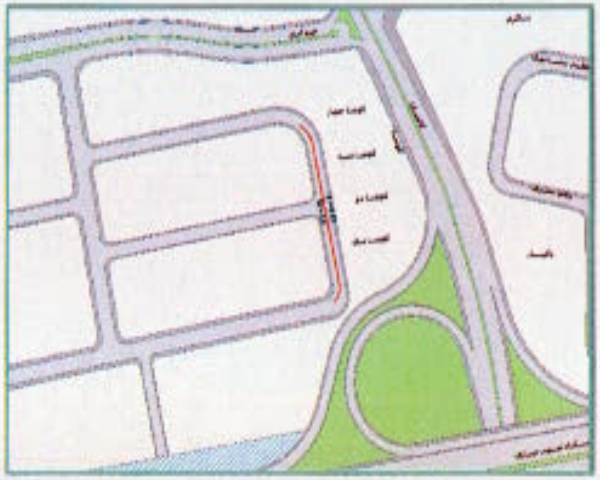

تکمیل کنندگان برگه:

۱- مریم قنبری کارشناس روابط عمومی شهرداری منطقه۲۲

امضاء

تأیید و گواهی مسئول ذیربط :

سیدکامران هاشمیون رئیس روابط عمومی شهرداری منطقه۲۲

امضاء

نکته : معبر پیشنهادی و محل سکونت خانواده شهید بروی نقشه و کروکی مشخص گردد.

کمیسیون نامگذاری معابر و اماکن عمومی

برگهٔ مشخصات

۱- نوع معبر : میدان ☐ بزرگراه ☐ بلوار ☐ خیابان ■ کوچه ☐ بن بست ☐ پل ☐ غیره با ذکر نام : کاوش ۲

۲- ابعاد : طول ۱۷۳ متر عرض : ۱۲ متر قطر میدان : مساحت (بوستان ، فضاهای فرهنگی ، ورزشی و ...) :

۳- تاریخچه نام معبر(توضیح کامل و قابل قبول)

۴- نشانی دقیق معبر : ضلع شمال بزرگراه شهید خرازی حدفاصل بلوار کاشان و خیابان نهاوند ۵- نشانی دقیق محل سکونت خانواده شهید:

۶ - آیا خانواده شهید دیگری در معبر مورد نظر ساکن می باشد؟

۷- نام معابر اطراف: شمال: معبر بی نام جنوب:معبر بی نام شرق: معبر بی نام غرب: معبر بی نام

۸- اسامی قبلی معبر به ترتیب قدمت: ۱- ۲- ۳-

۹- تعداد خانوار ساکن در معبر :

۱۰- نام پیشنهادی در چه مناطقی از شهر تهران تکرار شده است ؟ (پاسخ کتبی استعلام از سایر مناطق ضمیمه فرم باشد)

۱۱- توضیحات ضروری:

۱۲- کادر زیر توسط خانواده محترم شهید تکمیل گردد.

اینجانب والدین / همسر/ برادر / خواهر شهید ، به منظور احترام به حقوق سایر شهداء،متعهد می گردم که قبلاًهیچ معبر/ میدان/ بو ستانی ، پل و مکانی در سطح شهر تهران به نام شهید مورد نظر نامگذاری نگردیده است. لذا در صورتی که خلاف این امر ثابت شود شهرداری تهران مجاز به تغییر نام معبر یا مکان مزبور می باشد.

نام و نام خانوادگی امضاء

تاریخ

نقشه دستی

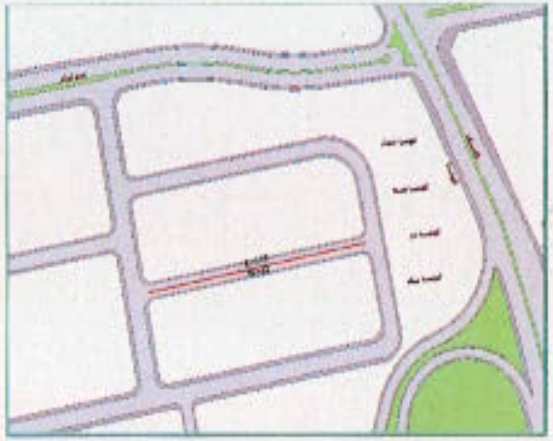

تکمیل کنندگان برگه:

۱- مریم قنبری کارشناس روابط عمومی شهرداری منطقه۲۲

امضاء

تأیید و گواهی مسئول ذیربط :

سیدکامران هاشمیون رئیس روابط عمومی شهرداری منطقه۲۲

امضاء

نکته : معبر پیشنهادی و محل سکونت خانواده شهید بروی نقشه و کروکی مشخص گردد.

کمیسیون نامگذاری معابر و اماکن عمومی

برگهٔ مشخصات

۱- نوع معبر : میدان ☐ بزرگراه ☐ بلوار ☐ خیابان ■ کوچه ☐ بن بست ☐ پل ☐ غیره با ذکر نام :کاوش۲

۲- ابعاد : طول ۱۷۳ متر عرض : ۱۴ متر قطر میدان : مساحت (بوستان ، فضاهای فرهنگی ، ورزشی و ...) :

۳- تاریخچه نام معبر(توضیح کامل و قابل قبول)

۴- نشانی دقیق معبر : ضلع شمال بزرگراه شهید خرازی حدفاصل بلوار کاشان و خیابان نهاوند ۵- نشانی دقیق محل سکونت خانواده شهید:

۶ - آیا خانواده شهید دیگری در معبر مورد نظر ساکن می باشد؟

۷- نام معابر اطراف: شمال: معبر بی نام جنوب: معبر بی نام شرق: معبر بی نام غرب: معبر بی نام

۸- اسامی قبلی معبر به ترتیب قدمت: ۱- ۲- ۳-

۹- تعداد خانوار ساکن در معبر :

۱۰- نام پیشنهادی در چه مناطقی از شهر تهران تکرار شده است ؟ (پاسخ کتبی استعلام از سایر مناطق ضمیمه فرم باشد)

۱۱- توضیحات ضروری:

۱۲- کادر زیر توسط خانواده محترم شهید تکمیل گردد.

اینجانب والدین / همسر/ برادر / خواهر شهید ، به منظور احترام به حقوق سایر شهداء،متعهد می گردم که قبلاًهیچ معبر/ میدان/ بوستانی ، پل و مکانی در سطح شهر تهران به نام شهید مورد نظر نامگذاری نگردیده است. لذا در صورتی که خلاف این امر ثابت شود شهرداری تهران مجاز به تغییر نام معبر یا مکان مزبور می باشد.

نام و نام خانوادگی امضاء

تاریخ

نقشه دستی

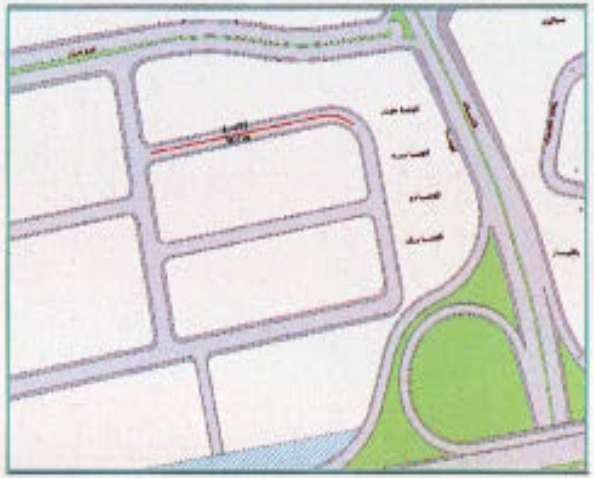

تکمیل کنندگان برگه:

۱- مریم قنبری کارشناس روابط عمومی شهرداری منطقه۲۲

امضاء

تأیید و گواهی مسئول ذیربط :

سیدکامران هاشمیون رئیس روابط عمومی شهرداری منطقه۲۲

امضاء

نکته : معبر پیشنهادی و محل سکونت خانواده شهید بروی نقشه و کروکی مشخص گردد.

کمیسیون نامگذاری معابر و اماکن عمومی

برگهٔ مشخصات

۱- نوع معبر : میدان ☐ بزرگراه ☐ بلوار ☐ خیابان ■ کوچه ☐ بن بست ☐ پل ☐ غیره با ذکر نام : کانال کلوش ۴

۲- ابعاد : طول ۲۰۵ متر عرض : ۱۸ متر قطر میدان : مساحت (بوستان ، فضاهای فرهنگی ، ورزشی و ...) :

۳- تاریخچه نام معبر(توضیح کامل و قابل قبول)

۴- نشانی دقیق معبر : ضلع شمال بزرگراه شهید خرازی حدفاصل بلوار کاشان و خیابان نهاوند ۵- نشانی دقیق محل سکونت خانواده شهید:

۶ - آیا خانواده شهید دیگری در معبر مورد نظر ساکن می باشد؟

۷- نام معابر اطراف: شمال: خرم آباد جنوب: معبر بی نام شرق: معبر بی نام غرب: نهاوند

۸- اسامی قبلی معبر به ترتیب قدمت: ۱- ۲- ۳-

۹- تعداد خانوار ساکن در معبر :

۱۰- نام پیشنهادی در چه مناطقی از شهر تهران تکرار شده است ؟ (پاسخ کتبی استعلام از سایر مناطق ضمیمه فرم باشد)

۱۱- توضیحات ضروری:

۱۲- کادر زیر توسط خانواده محترم شهید تکمیل گردد.

اینجانب والدین / همسر / برادر / خواهر شهید ، به منظور احترام به حقوق سایر شهداء،متعهد می گردم که قبلاًهیچ معبر/ میدان/ بوستانی ، پل و مکانی در سطح شهر تهران به نام شهید مورد نظر نامگذاری نگردیده است. لذا در صورتی که خلاف این امر ثابت شود شهرداری تهران مجاز به تغییر نام معبر یا مکان مزبور می باشد.

نام و نام خانوادگی امضاء

تاریخ

نقشه دستی

تکمیل کنندگان برگه:

۱- مریم قنبری کارشناس روابط عمومی شهرداری منطقه۲۲

امضاء

تأیید و گواهی مسئول ذیربط :

سید کامران هاشمیون رئیس روابط عمومی شهرداری منطقه۲۲

امضاء

نکته : معبر پیشنهادی و محل سکونت خانواده شهید بروی نقشه و کروکی مشخص گردد.

کمیسیون نامگذاری معابر و اماکن عمومی

برگهٔ مشخصات

۱- نوع معبر : میدان ☐ بزرگراه ☐ بلوار ☐ خیابان ■ کوچه ☐ بن بست ☐ پل ☐ غیره با ذکر نام : کیوان کاوش ۵

۲- ابعاد : طول ۲۳۰۰ متر عرض : ۱۴ متر قطر میدان : مساحت (بوستان ، فضاهای فرهنگی ، ورزشی و ...) :

۳- تاریخچه نام معبر(توضیح کامل و قابل قبول)

۴- نشانی دقیق معبر : ضلع شمال بزرگراه شهید خرازی حدفاصل بلوار کاشان و خیابان نهاوند ۵- نشانی دقیق محل سکونت خانواده شهید:

۶ - آیا خانواده شهید دیگری در معبر مورد نظر ساکن می باشد؟

۷- نام معابر اطراف: شمال: خرم آباد جنوب: معبر بی نام شرق: معبر بی نام غرب: نهاوند

۸- اسامی قبلی معبر به ترتیب قدمت: ۱- ۲- ۳-

۹- تعداد خانوار ساکن در معبر :

۱۰- نام پیشنهادی در چه مناطقی از شهر تهران تکرار شده است ؟ (پاسخ کتبی استعلام از سایر مناطق ضمیمه فرم باشد)

۱۱- توضیحات ضروری:

۱۲- کادر زیر توسط خانواده محترم شهید تکمیل گردد.

اینجانب والدین / همسر / برادر / خواهر شهید ، به منظور احترام به حقوق سایر شهداء،متعهد می گردم که قبلاًهیچ معبر/ میدان/ بوستانی ، پل و مکانی در سطح شهر تهران به نام شهید مورد نظر نامگذاری نگردیده است. لذا در صورتی که خلاف این امر ثابت شود شهرداری تهران مجاز به تغییر نام معبر یا مکان مزبور می باشد.

نام و نام خانوادگی امضاء

تاریخ

نقشه دستی

تکمیل کنندگان برگه:

۱ - مریم قنبری کارشناس روابط عمومی شهرداری منطقه۲۲

امضاء

تأیید و گواهی مسئول ذیربط :

۱- سید کامران هاشمیون رئیس روابط عمومی شهرداری منطقه۲۲

امضاء

نکته : معبر پیشنهادی و محل سکونت خانواده شهید بروی نقشه و کروکی مشخص گردد.

کمیسیون نامگذاری معابر و اماکن عمومی

برگهٔ مشخصات

۱- نوع معبر : میدان ☐ بزرگراه ☐ بلوار ☐ خیابان ■ کوچه ☐ بن بست ☐ پل ☐ غیره با ذکر نام: کاویان ۶

۲- ابعاد : طول ۱۰۵ متر عرض : ۱۴ متر قطر میدان : مساحت (بوستان ، فضاهای فرهنگی ، ورزشی و ...) :

۳- تاریخچه نام معبر(توضیح کامل و قابل قبول)

۴- نشانی دقیق معبر : ضلع شمال بزرگراه شهید خرازی حدفاصل بلوار کاشان و خیابان نهاوند ۵- نشانی دقیق محل سکونت خانواده شهید:

۶ - آیا خانواده شهید دیگری در معبر مورد نظر ساکن می باشد؟

۷- نام معابر اطراف: شمال: معبر بی نام جنوب: معبر بی نام شرق: معبر بی نام غرب: معبر بی نام

۸- اسامی قبلی معبر به ترتیب قدمت: ۱- ۲- ۳-

۹- تعداد خانوار ساکن در معبر :

۱۰- نام پیشنهادی در چه مناطقی از شهر تهران تکرار شده است ؟ (پاسخ کتبی استعلام از سایر مناطق ضمیمه فرم باشد)

۱۱- توضیحات ضروری:

۱۲- کادر زیر توسط خانواده محترم شهید تکمیل گردد.

اینجانب والدین / همسر / برادر / خواهر شهید ، به منظور احترام به حقوق سایر شهداء،متعهد می گردم که قبلاًهیچ معبر / میدان/ بوستانی ، پل و مکانی در سطح شهر تهران به نام شهید مورد نظر نامگذاری نگردیده است. لذا در صورتی که خلاف این امر ثابت شود شهرداری تهران مجاز به تغییر نام معبر یا مکان مزبور می باشد.

نام و نام خانوادگی امضاء

تاریخ

نقشه دستی

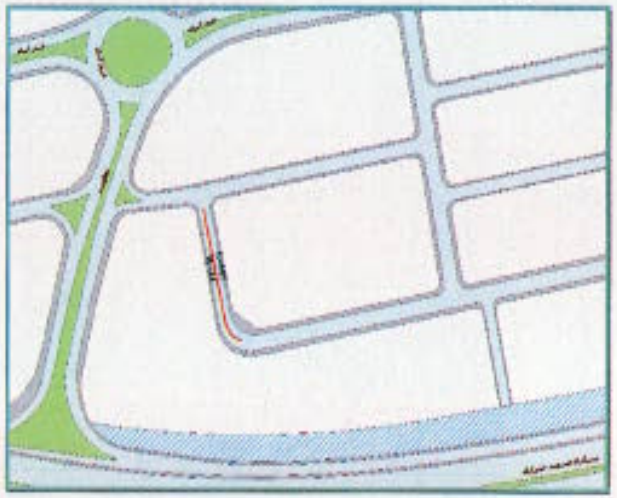

تکمیل کنندگان برگه:

۱- مریم قنبری کارشناس روابط عمومی شهرداری منطقه۲۲

امضاء

تأیید و گواهی مسئول ذیربط :

سیدکامران هاشمیون رئیس روابط عمومی شهرداری منطقه۲۲

امضاء

نکته : معبر پیشنهادی و محل سکونت خانواده شهید بروی نقشه و کروکی مشخص گردد.

کمیسیون نامگذاری معابر و اماکن عمومی

۱- نوع معبر : میدان ☐ بزرگراه ☐ بلوار ☐ خیابان ☐ کوچه ■ بن بست ☐ پل ☐ غیره با ذکر نام .....آبران ۱

۲- ابعاد : طول ۸۸ متر عرض : ۱۲ متر قطر میدان : مساحت (بوستان ، فضاهای فرهنگی ، ورزشی و ...) :

۳- تاریخچه نام معبر(توضیح کامل و قابل قبول)

۴- نشانی دقیق معبر : بلوار غربی استادیوم آزادی معابر پروژه آفتاب ۵- نشانی دقیق محل سکونت خانواده شهید:

۶ - آیا خانواده شهید دیگری در معبر مورد نظر ساکن می باشد؟

۷- نام معابر اطراف: شمال: معبر بی نام جنوب: مجتمع مسکونی شرق: مجتمع مسکونی غرب: بزرگراه آزادگان

۸- اسامی قبلی معبر به ترتیب قدمت: ۱- ۲- ۳-

۹- تعداد خانوار ساکن در معبر :

۱۰- نام پیشنهادی در چه مناطقی از شهر تهران تکرار شده است ؟ (پاسخ کتبی استعلام از سایر مناطق ضمیمه فرم باشد)

۱۱- توضیحات ضروری:

۱۲- کادر زیر توسط خانواده محترم شهید تکمیل گردد.

اینجانب والدین / همسر/ برادر / خواهر شهید ، به منظور احترام به حقوق سایر شهداء،متعهد می گردم که قبلاًهیچ معبر/ میدان/ بو ستانی ، پل و مکانی در سطح شهر تهران به نام شهید مورد نظر نامگذاری نگردیده است. لذا در صورتی که خلاف این امر ثابت شود شهرداری تهران مجاز به تغییر نام معبر یا مکان مزبور می باشد.

نام و نام خانوادگی امضاء

تاریخ

نقشه دستی

تکمیل کنندگان برگه:

۱- مریم قنبری کارشناس شواری نامگذاری منطقه۲۲

امضاء

تأیید و گواهی مسئول ذیربط :

۱-سید کامران هاشمیون مدیر روابط عمومی منطقه۲۲

امضاء

۹۴/۱/۱

کمیسیون نامگذاری معابر و اماکن عمومی

۱- نوع معبر : میدان ☐ بزرگراه ☐ بلوار ■ خیابان ☐ کوچه ☐ بن بست ☐ پل ☐ غیره با ذکر نام .....

۲- ابعاد : طول :۷۹۹ عرض : ۲۴ قطر میدان : مساحت (بوستان ، فضاهای فرهنگی ، ورزشی و ...) :

۳- تاریخچه نام معبر(توضیح کامل و قابل قبول)

۴- نشانی دقیق معبر : بلوار غربی استادیوم آزادی معابر پروژه مجتمع آفتاب ۵- نشانی دقیق محل سکونت خانواده شهید:

۶ - آیا خانواده شهید دیگری در معبر مورد نظر ساکن می باشد؟

۷- نام معابر اطراف: شمال: معبر آفتاب ۱ جنوب: معبرآفتاب ۲ شرق: زمین بایر غرب: مجتمع مسکونی و معابر پروژه آفتاب

۸- اسامی قبلی معبر به ترتیب قدمت: ۱- ۲- ۳-

۹- تعداد خانوار ساکن در معبر :

۱۰- نام پیشنهادی در چه مناطقی از شهر تهران تکرار شده است ؟ (پاسخ کتبی استعلام از سایر مناطق ضمیمه فرم باشد)

۱۱- توضیحات ضروری:

۱۲- کادر زیر توسط خانواده محترم شهید تکمیل گردد.

اینجانب والدین / همسر/ برادر / خواهر شهید ، به منظور احترام به حقوق سایر شهداءمتعهد می گردم که قبلاًهیچ معبر/ میدان/ بوستانی ، پل و مکانی در سطح شهر تهران به نام شهید مورد نظر نامگذاری نگردیده است. لذا در صورتی که خلاف این امر ثابت شود شهرداری تهران مجاز به تغییر نام معبر یا مکان مزبور می باشد.

نام و نام خانوادگی

امضاء

تاریخ

نقشه دستی

تکمیل کنندگان برگه:

۱- مریم قنبری کارشناس شورای نامگذاری منطقه ۲۲

امضاء

تأیید و گواهی مسئول ذیربط :

۲-سید کامران هاشمیون مدیر روابط عمومی منطقه۲۲

امضاء

کمیسیون نامگذاری معابر و اماکن عمومی

۱- نوع معبر : میدان ☐ بزرگراه ☐ بلوار ☐ خیابان ☐ کوچه ■ بن بست ☐ پل ☐ غیره با ذکر نام ..... آزادان ۲

۲- ابعاد : طول ۱۹۵ متر عرض : ۱۸متر قطر میدان : مساحت (بوستان ، فضاهای فرهنگی ، ورزشی و ...) :

۳- تاریخچه نام معبر(توضیح کامل و قابل قبول)

۴- نشانی دقیق معبر : بلوار غربی استادیوم آزادی معابر بی نام پروژه آفتاب ۵- نشانی دقیق محل سکونت خانواده شهید:

۶ - آیا خانواده شهید دیگری در معبر مورد نظر ساکن می باشد؟

۷- نام معابر اطراف: شمال: معبر بی نام جنوب: معبر بی نام شرق: معبر بی نام غرب: بزرگراه آزادگان

۸- اسامی قبلی معبر به ترتیب قدمت: ۱- ۲- ۳-

۹- تعداد خانوار ساکن در معبر :

۱۰- نام پیشنهادی در چه مناطقی از شهر تهران تکرار شده است ؟ (پاسخ کتبی استعلام از سایر مناطق ضمیمه فرم باشد)

۱۱- توضیحات ضروری:

۱۲- کادر زیر توسط خانواده محترم شهید تکمیل گردد.

اینجانب والدین / همسر / برادر / خواهر شهید ، به منظور احترام به حقوق سایر شهداء،متعهد می گردم که قبلاًهیچ معبر/ میدان/ بوستانی ، پل و مکانی در سطح شهر تهران به نام شهید مورد نظر نامگذاری نگردیده است. لذا در صورتی که خلاف این امر ثابت شود شهرداری تهران مجاز به تغییر نام معبر یا مکان مزبور می باشد.

نام و نام خانوادگی امضاء

تاریخ

نقشه دستی

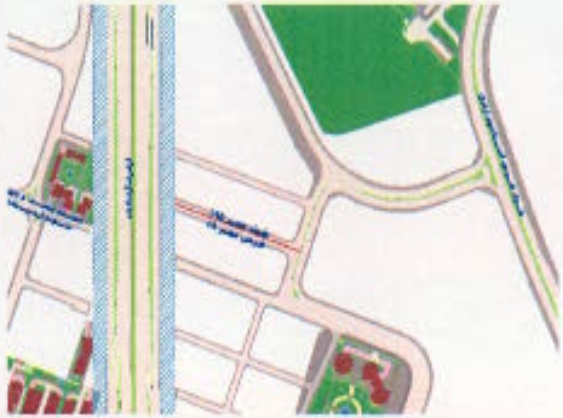

تکمیل کنندگان برگه:

۱- مریم قنبری کارشناس شورای نامگذاری منطقه۲۲

امضاء

تأیید و گواهی مسئول ذیربط :

۱- سید کامران هاشمیون مدیر روابط عمومی منطقه۲۲

امضاء

۹۴/۹/۱

کمیسیون نامگذاری معابر و اماکن عمومی

۱- نوع معبر : میدان ☐ بزرگراه ☐ بلوار ☐ خیابان ☐ کوچه ■ بن بست ☐ پل ☐ غیره با ذکر نام .....

۲- ابعاد : طول ۱۶۹ متر عرض : ۱۸متر قطر میدان : مساحت (بوستان ، فضاهای فرهنگی ، ورزشی و ...) :

۳- تاریخچه نام معبر(توضیح کامل و قابل قبول)

۴- نشانی دقیق معبر : بلوار غربی استادیوم آزادی معابر بی نام پروژه آفتاب ۵- نشانی دقیق محل سکونت خانواده شهید:

۶ - آیا خانواده شهید دیگری در معبر مورد نظر ساکن می باشد؟

۷- نام معابر اطراف: شمال: معبر بی نام جنوب: معبر بی نام شرق: معبر بی نام غرب: بزرگراه آزادگان

۸- اسامی قبلی معبر به ترتیب قدمت: ۱- ۲- ۳-

۹- تعداد خانوار ساکن در معبر :

۱۰- نام پیشنهادی در چه مناطقی از شهر تهران تکرار شده است ؟ (پاسخ کتبی استعلام از سایر مناطق ضمیمه فرم باشد)

۱۱- توضیحات ضروری:

۱۲- کادر زیر توسط خانواده محترم شهید تکمیل گردد.

اینجانب والدین / همسر/ برادر / خواهر شهید ، به منظور احترام به حقوق سایر شهداءمتعهد می گردم که قبلاًهیچ معبر/ میدان/ بو ستانی ، پل و مکانی در سطح شهر تهران به نام شهید مورد نظر نامگذاری نگردیده است. لذا در صورتی که خلاف این امر ثابت شود شهرداری تهران مجاز به تغییر نام معبر یا مکان مزبور می باشد.

نام و نام خانوادگی امضاء

تاریخ

نقشه دستی

تکمیل کنندگان برگه:

۱- مریم قنبری کارشناس شورای نامگذاری منطقه۲۲

امضاء

تأیید و گواهی مسئول ذیربط :

۱- سیدکامران هاشمیون مدیر روابط عمومی منطقه۲۲

امضاء

۹۴/۹/۱

کمیسیون نامگذاری معابر و اماکن عمومی

۱- نوع معبر : میدان ☐ بزرگراه ☐ بلوار ☐ خیابان ■ کوچه ☐ بن بست ☐ پل ☐ غیره با ذکر نام ..... آبان ۶

۲- ابعاد : طول ۱۱۰ عرض : ۱۲ قطر میدان : مساحت (بوستان ، فضاهای فرهنگی ، ورزشی و ...) :

۳- تاریخچه نام معبر(توضیح کامل و قابل قبول)

۴- نشانی دقیق معبر : بلوارغربی استادیوم معابر پروژه آفتاب ۵- نشانی دقیق محل سکونت خانواده شهید:

۶ - آیا خانواده شهید دیگری در معبر مورد نظر ساکن می باشد؟

۷- نام معابر اطراف: شمال: معبر بی نام جنوب: معبر بی نام شرق: مجتمع پروژه آفتاب غرب: بزرگراه آزارگان

۸- اسامی قبلی معبر به ترتیب قدمت: ۱- ۲- ۳-

۹- تعداد خانوار ساکن در معبر :

۱۰- نام پیشنهادی در چه مناطقی از شهر تهران تکرار شده است ؟ (پاسخ کتبی استعلام از سایر مناطق ضمیمه فرم باشد)

۱۱- توضیحات ضروری:

۱۲- کادر زیر توسط خانواده محترم شهید تکمیل گردد.

اینجانب والدین / همسر / برادر / خواهر شهید ، به منظور احترام به حقوق سایر شهداء،متعهد می گردم که قبلاًهیچ معبر/ میدان/ بوستانی ، پل و مکانی در سطح شهر تهران به نام شهید مورد نظر نامگذاری نگردیده است. لذا در صورتی که خلاف این امر ثابت شود شهرداری تهران مجاز به تغییر نام معبر یا مکان مزبور می باشد.

نام و نام خانوادگی امضاء

تاریخ

نقشه دستی

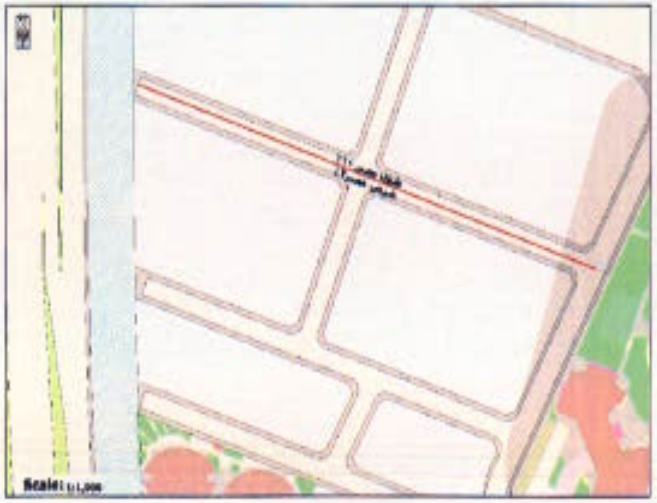

تکمیل کنندگان برگه:

۱- مریم قنبری کارشناس شورای نامگذاری منطقه ۲۲

امضاء

تأیید و گواهی مسئول ذیربط :

۱- سید کامران هاشمیون مدیر روابط عمومی منطقه ۲۲

امضاء

کمیسیون نامگذاری معابر و اماکن عمومی

۱- نوع معبر : میدان ☐ بزرگراه ☐ بلوار ☐ خیابان ■ کوچه ☐ بن بست ☐ پل ☐ غیره با ذکر نام .....آرین ۵.....

۲- ابعاد : طول ۱۷۶ متر عرض : ۱۲متر قطر میدان : مساحت (بوستان ، فضاهای فرهنگی ، ورزشی و ...) :

۳- تاریخچه نام معبر(توضیح کامل و قابل قبول)

۴- نشانی دقیق معبر : بلوارغربی استادیوم معابر پروژه آفتاب ۵- نشانی دقیق محل سکونت خانواده شهید:

۶ - آیا خانواده شهید دیگری در معبر مورد نظر ساکن می باشد؟

۷- نام معابر اطراف: شمال: معبر بی نام جنوب: معبر بی نام شرق: مجتمع مسکونی پروژه آفتاب غرب: بزرگراه آزادگان

۸- اسامی قبلی معبر به ترتیب قدمت: ۱- ۲- ۳-

۹- تعداد خانوار ساکن در معبر :

۱۰- نام پیشنهادی در چه مناطقی از شهر تهران تکرار شده است ؟ (پاسخ کتبی استعلام از سایر مناطق ضمیمه فرم باشد)

۱۱- توضیحات ضروری:

۱۲- کادر زیر توسط خانواده محترم شهید تکمیل گردد.

اینجانب والدین / همسر / برادر / خواهر شهید ، به منظور احترام به حقوق سایر شهداء،متعهد می گردم که قبلاًهیچ معبر/ میدان/ بوستانی ، پل و مکانی در سطح شهر تهران به نام شهید مورد نظر نامگذاری نگردیده است. لذا در صورتی که خلاف این امر ثابت شود شهرداری تهران مجاز به تغییر نام معبر یا مکان مزبور می باشد.

نام و نام خانوادگی امضاء

تاریخ

نقشه دستی

تکمیل کنندگان برگه:

۱- مریم قنبری کارشناس شورای نامگذاری منطقه۲۲

امضاء

تأیید و گواهی مسئول ذیربط :

۱-سید کامران هاشمیون مدیر روابط عمومی منطقه۲۲

امضاء

کمیسیون نامگذاری معابر و اماکن عمومی

۱- نوع معبر : میدان ☐ بزرگراه ☐ بلوار ☐ خیابان ■ کوچه ☐ بن بست ☐ پل ☐ غیره با ذکر نام .....

۲- ابعاد : طول :۳۶۱ عرض : ۱۲و۲۴ قطر میدان : مساحت (بوستان ، فضاهای فرهنگی ، ورزشی و ...) :

۳- تاریخچه نام معبر(توضیح کامل و قابل قبول)

۴- نشانی دقیق معبر : بلوارغربی استادیوم آزادی معابر پروژه آفتاب ۵- نشانی دقیق محل سکونت خانواده شهید: ۶ - آیا خانواده شهید دیگری در معبر مورد نظر ساکن می باشد؟

۷- نام معابر اطراف: شمال: معبر بی نام جنوب: مجتمع مسکونی شرق: مجتمع مسکونی پروژه آفتاب غرب: معابر بی نام

۸- اسامی قبلی معبر به ترتیب قدمت: ۱- ۲- ۳-

۹- تعداد خانوار ساکن در معبر :

۱۰- نام پیشنهادی در چه مناطقی از شهر تهران تکرار شده است ؟ (پاسخ کتبی استعلام از سایر مناطق ضمیمه فرم باشد)

۱۱- توضیحات ضروری:

۱۲- کادر زیر توسط خانواده محترم شهید تکمیل گردد.

اینجانب والدین / همسر / برادر / خواهر شهید ، به منظور احترام به حقوق سایر شهداء،متعهد می گردم که قبلاًهیچ معبر/ میدان/ بوستانی ، پل و مکانی در سطح شهر تهران به نام شهید مورد نظر نامگذاری نگردیده است. لذا در صورتی که خلاف این امر ثابت شود شهرداری تهران مجاز به تغییر نام معبر یا مکان مزبور می باشد.

نام و نام خانوادگی امضاء

تاریخ

نقشه دستی

تکمیل کنندگان برگه:

۱- مریم قنبری کارشناس شورای نامگذاری منطقه۲۲

امضاء

تأیید و گواهی مسئول ذیربط :

۱-سیدکامران هاشمیون مدیر روابط عمومی منطقه۲۲

امضاء

۹۴/۹/۱

جمهوری اسلامی ایران

شورای اسلامی شهر تهران

شماره: .....
تاریخ: .....
پیوست: .....

شناسه مصوبه : ۴۹-۲۲۱۰

گردش کار تصویب

در اجرای مفاد بند بیست و چهارم (۲۴) ماده هفتاد و یکم (۷۱) قانون تشکیلات، وظایف و انتخابات شوراهای اسلامی کشور و انتخاب شهرداران مصوب ۱۳۷۵/۳/۱ و آیین نامه نامگذاری و تغییر نام معابر و اماکن عمومی شهر تهران مصوب شصت و پنجمین جلسه دوره اول شورای اسلامی شهر تهران به تاریخ ۱۳۷۹/۱/۲۳ و مصوبه اصلاحی آیین نامه مذکور - ابلاغی به شماره ۱۶۰/۱۱۸۶/۱۸۹۴۱ مورخ ۸۷/۱۱/۲۴، موضوع تغییر نام و نامگذاری ۲۰ معبر عمومی شهر تهران در پنجاه و دومین جلسه کمیسیون نامگذاری (دوره چهارم) در تاریخ ۹۵/۲/۲۱ تصویب و به شماره ۱۶۰/۵۱۶۸ مورخ ۹۵/۳/۹ در دبیرخانه شورا ثبت و جهت طرح در صحن علنی در ردیف‌های پنجم تا بیست و چهارم دستور دویست و هفتاد و یکمین جلسه رسمی شورا منعقده در تاریخ ۹۵/۴/۸ قرار گرفت که نامگذاری و تغییر نام کلیه موارد با اکثریت آرای موافق (بیست و دو رأی) اعضای شورای اسلامی شهر تهران (از بیست و سه عضو حاضر در جلسه در زمان رأی‌گیری) به تصویب رسید./م ۱۴۴/۱۴۸۰۱/۹۵۴۴۲۲

نشانی: ضلع جنوبی پارک شهر، خیابان بهشت، ساختمان شورای اسلامی شهر تهران، تلفن: ۵۵۸۱۱۱۱۰، نمابر: ۵۵۸۱۲۰۹۳، صندوق پستی: ۱۳۹۹۵/۴۳۸۹ http://shora.tehran.ir