جمهوری اسلامی ایران

شورای اسلامی شهر تهران

شماره: ۱۶۰/۲۲۱۰-۵۳/۱۶۶۶۰
تاریخ: ۹۵/۷/۶
پیوست: .....

بسمه تعالی

جناب آقای دکتر محمد باقر قالیباف
شهردار محترم تهران

سلام علیکم

با عنایت به پنجاه و پنجمین صورتجلسه کمیسیون نامگذاری و تغییر نام معابر و اماکن عمومی شهر تهران به شماره ثبت ۱۶۰/۱۳۱۷۹ مورخ ۹۵/۶/۱ به پیوست متن مصوبه « نامگذاری و تغییر نام (۲۵) معبر عمومی شهر تهران » را که در دویست و هشتاد و هفتمین جلسه رسمی شورای اسلامی شهر تهران منعقده در روز سه‌شنبه نهم شهریور ماه سال ۱۳۹۵ با اکثریت آرای موافق (بیست و سه رأی) اعضای شورای اسلامی شهر تهران (از بیست و پنج عضو حاضر در جلسه در زمان رأی‌گیری) به تصویب رسیده است، جهت اقدام ابلاغ می‌نماید.

بدیهی است وفق ماده هشتادم (۸۰) قانون تشکیلات، وظایف و انتخابات شوراهای اسلامی کشور و انتخاب شهرداران مصوب ۱۳۷۵/۳/۱ و اصلاحات بعدی آن، مصوبه مزبور در صورتی که تا دو هفته پس از تاریخ ابلاغ مورد اعتراض مسئولین ذیربط قرار نگیرد لازم‌الاجرا خواهد بود. / م ۱۵۳/۹۵۳۴۲۵

با احترام
مهدی چمران
رئیس شورای اسلامی شهر تهران

۹۵/۷/۵

رونوشت:

- رئیس محترم مجمع نمایندگان استان تهران در مجلس شورای اسلامی جهت استحضار و ابلاغ به نمایندگان محترم مردم تهران.
- فرماندار محترم تهران جهت استحضار.
- رئیس محترم شورای اسلامی استان تهران جهت استحضار.
- رئیس محترم کمیسیون نامگذاری و تغییر نام معابر و اماکن عمومی شهر تهران جهت استحضار.
- مدیر محترم روابط عمومی و امور بین‌الملل شورای اسلامی شهر تهران.
- دفتر هیأت‌رئیسه و مصوبات (۱۵۳ ن/۴ ـ شناسه: ۵۳-۲۲۱۰).

بایگانی

۹۵/۶/۲۹

نشانی: ضلع جنوبی پارک شهر، خیابان بهشت، ساختمان شورای اسلامی شهر تهران تلفن: ۵۵۸۱۱۱۱۰ نمابر: ۵۵۸۱۲۰۹۳ صندوق پستی: ۱۱۳۶۵/۴۳۸۹ http://shora.tehran.ir

جمهوری اسلامی ایران

شورای اسلامی شهر تهران

شماره: .....
تاریخ: .....
پیوست: .....

مشخصات مصوبه

عنوان :

نامگذاری و تغییر نام (۲۵) معبر عمومی شهر تهران

(مشتمل بر ماده واحده و نقشه‌های جانمایی)
به انضمام گردش کار تصویب

شناسه سنواتی : ۵۳-۲۲۱۰

مصوب دویست و هشتاد و هفتمین جلسه رسمی - علنی - عادی
شورای اسلامی شهرتهران (دوره چهارم)
مورخ سه‌شنبه نهم شهریورماه
سال ۱۳۹۵

این مصوبه در پایگاه اطلاع‌رسانی شورای اسلامی شهر تهران به نشانی http:// shora.tehran.ir قابل دسترسی است.

نشانی:ضلع جنوبی پارک شهر،خیابان بهشت،ساختمان شورای اسلامی شهر تهران تلفن:۵۵۸۱۱۱۱۰ نمابر:۵۵۸۱۲۰۹۳ صندوق پستی:۱۱۳۶۵/۴۳۸۹ http://shora.tehran.ir

جمهوری اسلامی ایران

شورای اسلامی شهر تهران

شماره : .....
تاریخ : .....
پیوست : .....

شناسه مصوبه : ۵۳-۲۲۱۰

ماده واحده:

از تاریخ ابلاغ این مصوبه معابر عمومی مشروحه ذیل (۲۵ مورد)که موقعیت آن‌ها بر اساس نقشه‌های پیوست می‌باشد نامگذاری یا تغییر نام داده می‌شوند: ۱۵۳۶۵۴۴۴۵ م

۱- تغییر نام کوچه فروغ واقع در محدوده منطقه ۱ شهرداری تهران حدفاصل خیابان کامرانیه شمالی تا خیابان شهید لواسانی به نام **شهید امین کریمی .**

۲- نامگذاری خیابان۱۲ متری واقع در محدوده منطقه ۲ شهرداری تهران حدفاصل خیابان مهدی ۱ تا خیابان مهدی ۳ به نام **شهید علی ماشاالله ابراهیمی .**

۳- تغییر نام خیابان سادات واقع در محدوده منطقه ۲ شهرداری تهران حدفاصل خیابان شهید اشرفی اصفهانی تا خیابان حضرت ابوالفضل (ع) به نام **شهید محرمعلی بی‌نظیر .**

۴- تغییر نام خیابان میلاد ۷ واقع در محدوده منطقه ۲ شهرداری تهران حدفاصل خیابان شهید دادمان تا خیابان سپهر به نام **شهید حجت‌الاسلام محمدصادق اخوان (با حفظ شماره) .**

۵- تغییر نام کوچه ساحل ۱ واقع در محدوده منطقه ۲ شهرداری تهران حدفاصل خیابان شهید مطهری شمالی تا خیابان ساحل به نام **شهید محمد رحیم آقایی‌پور (با حفظ شماره) .**

۶- تغییر نام خیابان شقایق واقع در محدوده منطقه ۲ شهرداری تهران حدفاصل میدان بهرود تا خیابان شهید قمصری به نام **شهید چنگیز عزتی .**

۷- نامگذاری پل فاقد نام در محدوده منطقه ۳ شهرداری تهران واقع در تقاطع بزرگراه شهید مدرس و میرداماد به نام **شهید سرلشگر خلبان فیروز رحمتیان .**

۸- نامگذاری کوچه پانزدهم واقع در محدوده منطقه ۳ شهرداری تهران حدفاصل خیابان زاهدی تا بازارچه به نام **شهید یوسفعلی نوری (با حفظ شماره) .**

۹- نامگذاری پل فاقد نام واقع در محدوده منطقه ۳ شهرداری تهران حدفاصل تقاطع بزرگراه شهید مدرس و شهید حقانی به نام **شهید سرلشگر خلبان حسین مقیمی .**

۱۰- تغییر نام بن‌بست ایثار ۲ واقع در محدوده منطقه ۳ شهرداری تهران حدفاصل کوچه ایثار ۳ تا ایثار ۴ به نام **شهید محمد اطهر (با حفظ شماره) .**

۱۱- تغییر نام کوچه سپاهان واقع در محدوده منطقه ۳ شهرداری تهران حدفاصل خیابان شهید شاه‌نظر تا خیابان شهید وزیری‌پور به نام **شهید هوشنگ مظفری .**

۱۲- نامگذاری پل فاقد نام در محدوده منطقه ۳ شهرداری تهران واقع در تقاطع بزرگراه شهید مدرس و بلوار شهید حقانی به نام **شهید سرلشگر خلبان محمد کام‌بخش ضیایی .**

نشانی:ضلع جنوبی پارک شهر،خیابان بهشت،ساختمان شورای اسلامی شهر تهران تلفن:۵۵۸۱۱۱۱۰ نمابر:۵۵۸۱۲۰۹۲ صندوق پستی:۱۱۳۶۵/۴۳۸۹ http://shora.tehran.ir

شناسه مصوبه : ۵۳-۲۲۱۰

۱۳- نامگذاری کوچه چهاردهم واقع در محدوده منطقه ۳ شهرداری تهران حدفاصل خیابان نفت تا خیابان کازرون شمالی به نام **شهیدان عابدی (محمدرضا و حمیدرضا) (با حفظ شماره)** .

۱۴- تغییر نام کوچه پیروز واقع در محدوده منطقه ۳ شهرداری تهران حدفاصل خیابان شهید دلیری و خیابان شهید طباطبایی به نام **شهید محمدحسین کرمی** .

۱۵- تغییر نام کوچه پیمان واقع در محدوده منطقه ۳ شهرداری تهران حدفاصل خیابان شهید دلیری تا کوچه ناهید به نام **شهید علی اکبر حیدری** .

۱۶- تغییر نام کوچه آذر واقع در محدوده منطقه ۳ شهرداری تهران حدفاصل خیابان قبا تا خیابان شهید ناطق نوری به نام **شهید صالح علیزاده آذر** .

۱۷- تغییر نام خیابان سابه واقع در محدوده منطقه ۳ شهرداری تهران حدفاصل خیابان نلسون ماندلا تا خیابان ولیعصر (عج) به نام **شهید سرلشگر خلبان غلامعباس سلطانی** .

۱۸- نامگذاری کوچه ده متری اول واقع در محدوده منطقه ۴ شهرداری تهران حدفاصل خیابان شهید شادالویی تا خیابان شهید معینی‌نژاد به نام **شهید محمدبابایی (با حفظ شماره)** .

۱۹- تغییر نام خیابان مخابرات واقع در محدوده منطقه ۵ شهرداری تهران حدفاصل خیابان ایرانشهر جنوبی تا خیابان سیمون بولیوار به نام **شهید جواد سرحدی** .

۲۰- تغییر نام خیابان عدالت واقع در محدوده منطقه ۵ شهرداری تهران حدفاصل خیابان فرساد شرقی تا خیابان علامه جعفری به نام **شهید مهدی نوروزی** .

۲۱- نامگذاری بلوار فاقد نام واقع در محدوده منطقه ۵ شهرداری تهران حدفاصل میدان شهران تا بلوار کوهسار به نام **شهید میثم نظری** .

۲۲- تغییر نام کوچه حافظ واقع در محدوده منطقه ۷ شهرداری تهران حدفاصل خیابان شهید رجبی تا انتهای کوچه به نام **شهید امیر شیرآسب** .

۲۳- نامگذاری کوچه بن‌بست پانزدهم واقع در محدوده منطقه ۷ شهرداری تهران حدفاصل خیابان شهید اجاره‌دار تا انتهای کوچه به نام **شهید ابوافضل بصیری (با حفظ شماره)** .

۲۴-نامگذاری بن‌بست فاقد نام واقع در محدوده منطقه ۷ شهرداری تهران حدفاصل خیابان شهید عاشقباه تا انتهای کوچه به نام **دوستان** .

۲۵-نامگذاری پل فاقد نام چند وجهی واقع در محدوده منطقه ۲۰ شهرداری تهران حدفاصل تقاطع بزرگراه امام علی (ع) و بزرگراه شهید آوینی به نام **شهدای فاطمیون** .

کمیسیون نامگذاری معابر و اماکن عمومی

برگه مشخصات

منطقه ۲۰

شهدا فاطمون

۱- نوع معبر : ☐ میدان ☐ بزرگراه ☐ بلوار ☐ خیابان ☐ کوچه ☐ بن بست ■ پل ☐ بوستان ☐ غیره با ذکر نام : **پل B1**

۲- ابعاد : طول : **۲۷۵ متر** عرض : **۱۰ متر** قطر/شعاع : مساحت :

۳- تاریخچه نام معبر (توضیح) : **جدیدالاحداث**

۴- نشانی دقیق معبر : شهرری – پل چند وجهی – انتهای بزرگراه امام علی (ع) به سمت بزرگراه شهید آوینی – سلمان فارسی و حرم مطهر حضرت عبدالعظیم حسنی (ع)

۵- نشانی دقیق محل سکونت خانواده شهید :

۶- آیا خانواده شهید دیگری در معبر مورد نظر ساکن می باشد ؟

۷- نام معابر اطراف : شمال: بزرگراه امام علی (ع) جنوب: بزرگراه شهید آوینی متصل به آوینی شرق: کریمی به سمت شهرری غرب: کریمی و معلم به سمت ورامین

۸- اسامی قبلی معبر به ترتیب قدمت :

۹- تعداد خانوار ساکن در معبر :

۱۰- توضیحات ضروری :

۱۱- کادر زیر توسط خانواده محترم شهید تکمیل گردد :

اینجانب..... .تعهد میگردم که قبلا هیچ معبر/میدان/بوستان/پل و مکانی در سطح شهر تهران به نام شهید مورد نظر نامگذاری نگردیده است .لذا در صورتی که خلاف این امر ثابت شود شهرداری تهران مجاز به تغییر نام معبر یا مکان مزبور می باشد. نام و نام خانوادگی : امضاء:	نقشه دستی شمال	تکمیل کننده برگه : ۱- مهناز مجیدی امضاء تائید و گواهی مسئول ذیربط: مرتضی حسنی سمت : مدیر روابط عمومی امضاء شهردار منطقه ۲۰ تهران : سید احمد صفوی مهر و امضاء

دوستان

کمیسیون نامگذاری معابر و اماکن عمومی

برگهٔ مشخصات

۱- نوع معبر : بن بست ☐ میدان ☐ بزرگراه ☐ بلوار ☐ خیابان ☐ کوچه ☐ بن بست ☑ پل ☐ غیره با ذکر نام .....

۲- ابعاد : طول ۷ متر عرض : ۳ متر قطر میدان : — مساحت (بوستان ، فضاهای فرهنگی ، ورزشی و ...) :

۳- تاریخچه نام معبر(توضیح کامل و قابل قبول)

۴- نشانی دقیق معبر : خیابان کاشمار، بالاتر از شریعتی پور روبروی پارک مردم ۵- نشانی دقیق محل سکونت خانواده شهید: —

۶ - آیا خانواده شهید دیگری در معبر مورد نظر ساکن می باشد؟ —

۷- نام معابر اطراف: شمال سهروردی جنوب دماوند شرق بخش خرد غرب —

۸- اسامی قبلی معبر به ترتیب قدمت: ۱- ۲- ۳-

۹- تعداد خانوار ساکن در معبر : ۴ خانوار

۱۰- نام پیشنهادی در چه مناطقی از شهر تهران تکرار شده است ؟ (پاسخ کتبی استعلام از سایر مناطق ضمیمه فرم باشد)

۱۱- توضیحات ضروری:

۱۲- کادر زیر توسط خانواده محترم شهید تکمیل گردد.

اینجانب والدین / همسر/ برادر / خواهر شهید ، به منظور احترام به حقوق سایر شهداء،متعهد می گردم که قبلاًهیچ معبر/ میدان/ بوستانی ، پل و مکانی در سطح شهر تهران به نام شهید مورد نظر نامگذاری نگردیده است. لذا در صورتی که خلاف این امر ثابت شود شهرداری تهران مجاز به تغییر نام معبر یا مکان مزبور می باشد.

نام و نام خانوادگی — امضاء —

تاریخ —

نقشه دستی

شمال

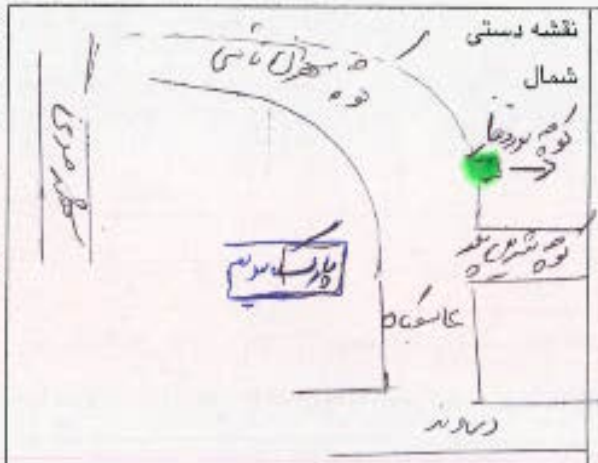

تکمیل کنندگان برگه:

۱- احمدآبادی — امضاء

۲- امضاء

تأیید و گواهی مسئول ذیربط :

سمت

شهردار منطقه تهران

مهر و امضاء

نکته : معبر پیشنهادی و محل سکونت خانواده شهید بروی نقشه و کروکی مشخص گردد.

کمیسیون نامگذاری معابر و اماکن عمومی

برگهٔ مشخصات

۱- نوع معبر : میدان ☐ بزرگراه ☐ بلوار ☐ خیابان ☐ کوچه ☐ بن بست ☑ پل ☐ غیره با ذکر نام .....

۲- ابعاد : طول ۶۰ متر عرض : ۱٫۷۰ متر قطر میدان : مساحت (بوستان ، فضاهای فرهنگی ، ورزشی و ...) :

۳- تاریخچه نام معبر(توضیح کامل و قابل قبول)

۴- نشانی دقیق معبر : خیابان اجاره دار جنب مسجد کاظمین بن بست پانزدهم

۵- نشانی دقیق محل سکونت خانواده شهید: —

۶ - آیا خانواده شهید دیگری در معبر مورد نظر ساکن می باشد؟ —

۷- نام معابر اطراف: شمال کوچه شایگان جنوب کوچه عرب زاده شرق خیابان اجاره دار غرب خیابان همراز

۸- اسامی قبلی معبر به ترتیب قدمت: ۱- ۲- ۳-

۹- تعداد خانوار ساکن در معبر :

۱۰- نام پیشنهادی در چه مناطقی از شهر تهران تکرار شده است ؟ (پاسخ کتبی استعلام از سایر مناطق ضمیمه فرم باشد) تکرار نشده است

۱۱- توضیحات ضروری:

۱۲- کادر زیر توسط خانواده محترم شهید تکمیل گردد.

بدینجانب والدین / همسر/ برادر / خواهر شهید ، به منظور احترام به حقوق سایر شهداء،متعهد می گردم که قبلاًهیچ معبر/ میدان/ بوستانی ، پل و مکانی در سطح شهر تهران به نام شهید مورد نظر نامگذاری نگردیده است. لذا در صورتی که خلاف این امر ثابت شود شهرداری تهران مجاز به تغییر نام معبر یا مکان مزبور می باشد.

نام و نام خانوادگی حیدری امضاء

تاریخ

نقشه بستی

شمال

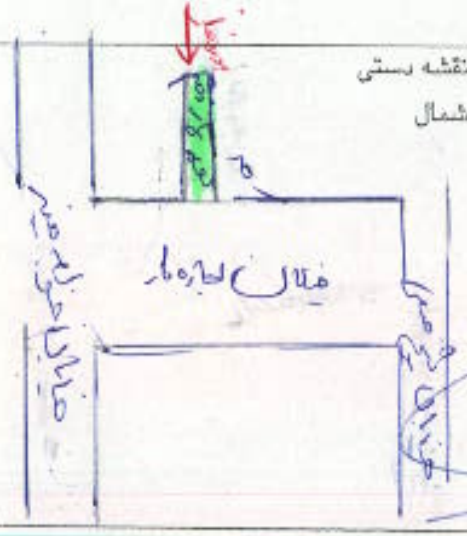

تکمیل کنندگان برگه:

۱-

۲-

تأیید و گواهی مسئول ذیربط :

سمت

شهردار منطقه تهران

مهر و امضاء

امضاء

امضاء

امضاء

نکته : معبر پیشنهادی و محل سکونت خانواده شهید بروی نقشه و کروکی مشخص گردد.

کمیسیون نامگذاری معابر و اماکن عمومی

برگهٔ مشخصات

- نوع معبر : بن بست ☐ میدان ☐ بزرگراه ☐ بلوار ☐ خیابان ☐ کوچه ☐ بن بست ☑ پل ☐ غیره با ذکر نام .....

- ابعاد : طول ۱۰۰ متر عرض : ۶ متر قطر میدان : — مساحت (بوستان ، فضاهای فرهنگی ، ورزشی و...) :

- تاریخچه نام معبر(توضیح کامل و قابل قبول) بن بست حافظ مورخ از قدیم الایام - نام حافظ پس از تحقیقات به عمل آمده جزو برترین ساکنان محل بوده است در این کوچه سهامی داشته و امتیاز خواهی داشته لذا این کوچه به نام حافظ نامگذاری شده است

- نشانی دقیق معبر : خیابان سعیدی بن بست ۴ متر حافظ

۵- نشانی دقیق محل سکونت خانواده شهید: خیابان سعیدی بن بست ۴ متر حافظ

۶- آیا خانواده شهید دیگری در معبر مورد نظر ساکن می باشد؟

- نام مجاور اطراف: شمال شهید مدنی جنوب انصار الحسین شرق خ. کیائی غرب خ. محمودی

۷- اسامی قبلی معبر به ترتیب قدمت: ۱- ۲- ۳-

- تعداد خانوار ساکن در معبر : ۳۰ خانوار

۱- نام پیشنهادی در چه مناطقی از شهر تهران تکرار شده است ؟ (پاسخ کتبی استعلام از سایر مناطق ضمیمه فرم باشد) تکرار نشده است

۱۲- توضیحات ضروری:

۱۳- کادر زیر توسط خانواده محترم شهید تکمیل گردد.

جنابعالی والدین / همسر / برادر / خواهر شهید ، به منظور احترام به حقوق سایر شهداء متعهد می گردم که قبلاً هیچ معبر / میدان / بوستانی ، پل و مکانی در سطح شهر تهران به نام شهید مورد نظر نامگذاری نگردیده است. لذا در صورتی که خلاف این امر ثابت شود شهرداری تهران مجاز به تغییر نام معبر یا مکان مزبور می باشد.

نام و نام خانوادگی عزیز شیر

تاریخ

نقشه دستی

شمال

تکمیل کنندگان برگه:

۱- امضاء

۲- امضاء

تأیید و گواهی مسئول ذیربط :

سمت امضاء

شهردار منطقه تهران

مهر و امضاء

نکته : معبر پیشنهادی و محل سکونت خانواده شهید بروی نقشه و کروکی مشخص گردد.

کمیسیون نامگذاری معابر و اماکن عمومی

برگه مشخصات

۱- نوع معبر : میدان ☐ بزرگراه ☐ بلوار ☑ خیابان ☐ کوچه ☐ بن بست ☐ پل ☐ غیره با ذکر نام .....

۲- ابعاد : طول : ۲۰۰۰ متر عرض: ۴۵ متر قطر میدان: مساحت (بوستان ، فضاهای فرهنگی ، ورزشی و غیره):

۳- تاریخچه نام معبر (توضیح کامل و قابل قبول): —

۴- نشانی دقیق معبر : بین نلکه اول شهران و کوهک ر

۵- نشانی دقیق محل سکونت خانواده شهید : شهران خیابان مطهری پ ۴۵

۶- ایا خانواده شهید دیگری در معبر مورد نظر ساکن می باشد؟ —

۷- نام معابر اطراف: شمال : مسکونی جنوب: مسکونی شرق: میدان شهران غرب: کوهک ر

۸- اسامی قبلی معبر به ترتیب قدمت : —

۹- تعداد خانوار ساکن در معبر: —

۱۰-نام پیشنهادی در چه مناطقی از شهر تهران تکرار شده است؟(پاسخ کتبی استعلام از سایر مناطق ضمیمه فرم باشد) —

۱۱-توضیحات ضروری : معبر بی نام

۱۲- کادر زیر توسط خانواده محترم شهید تکمیل گردد.

اینجانب والدین ~~اکثر~~ برادر/ خواهر شهید، به منظور احترام به حقوق سایر شهدا متعهد می گردم که قبلاً هیچ معبر / میدان /بوستان/پل و مکانی در سطح شهر تهران به نام شهید مورد نظر نامگذاری نگردیده است . لذا در صورتی که خلاف این امر ثابت شود شهرداری تهران مجاز به تغییر نام معبر یا مکان مزبور می باشد

نام و نام خانوادگی رضا نظری امضاء:

تاریخ : ۹۳/۲۴

نقشه دستی

شمال

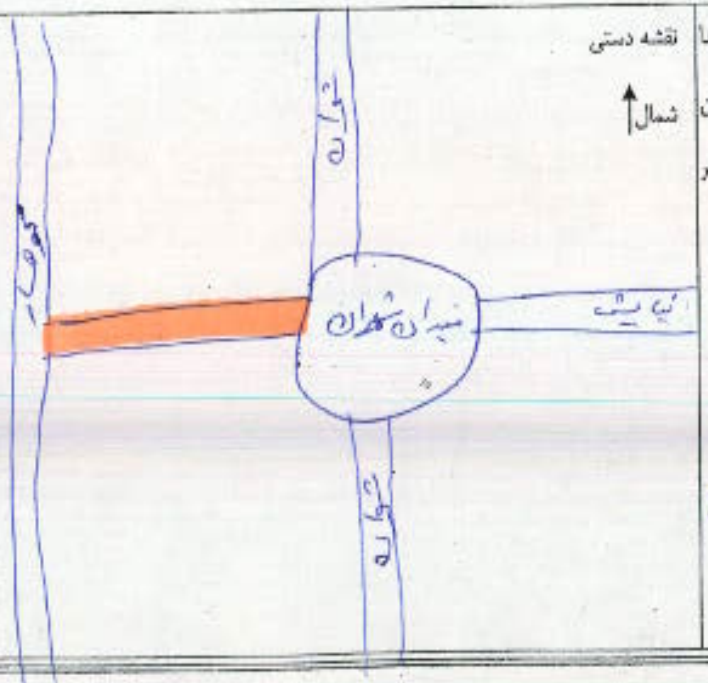

تکمیل کنندگان برگه:

۱- مجید توکلی امضاء:

۲- حسینه سلوکی امضاء:

تائید و گواهی مسئول ذیربط:

سمت امضاء:

شهردار منطقه تهران

مهر و امضاء:

کمیسیون نامگذاری معابر و اماکن عمومی

برگه مشخصات

۱– نوع معبر : میدان ☐ بزرگراه ☐ بلوار ☐ خیابان ☑ کوچه ☐ بن بست ☐ پل ☐ غیره با ذکر نام .....

۲– ابعاد : طول : ۴۰۰۰ عرض: ۲۰ متر قطر میدان: مساحت (بوستان ، فضاهای فرهنگی ، ورزشی و غیره):

۳– تاریخچه نام معبر(توضیح کامل و قابل قبول): از ابتدای تاسیس

۴– نشانی دقیق معبر : شهرزیبا - بلوار تعاون - نوساد (شرق) خیابان عدالت

۵– نشانی دقیق محل سکونت خانواده شهید : شهرزیبا - بلوار تعاون - نوساد (شرق) خیابان عدالت - کوچه دوم غربی پلاک ۳

۶– ایا خانواده شهید دیگری در معبر مورد نظر ساکن می باشد؟

۷– نام معابر اطراف: شمال : نوساد (شرق) جنوب: علامه جعفری شرق: سرو غرب: بلوار تعاون

۸– اسامی قبلی معبر به ترتیب قدمت :

۹– تعداد خانوار ساکن در معبر: ۱۰۰۰ خانوار

۱۰–نام پیشنهادی در چه مناطقی از شهر تهران تکرار شده است؟(پاسخ کتبی استعلام از سایر مناطق ضمیمه فرم باشد)

۱۱–توضیحات ضروری : از شهدای مدافع حرم

۱۲– کادر زیر توسط خانواده محترم شهید تکمیل گردد.

اینجانب والدین /همسر/برادر/ خواهر شهید، به منظور احترام به حقوق سایر شهدا متعهد می گردم که قبلاً هیچ معبر / میدان /بوستان/پل و مکانی در سطح شهر تهران به نام شهید مورد نظر نامگذاری نگردیده است . لذا در صورتی که خلاف این امر ثابت شود شهرداری تهران مجاز به تغییر نام معبر یا مکان مزبور می باشد

نام و نام خانوادگی امضاء:

تاریخ :

نقشه دستی

شمال

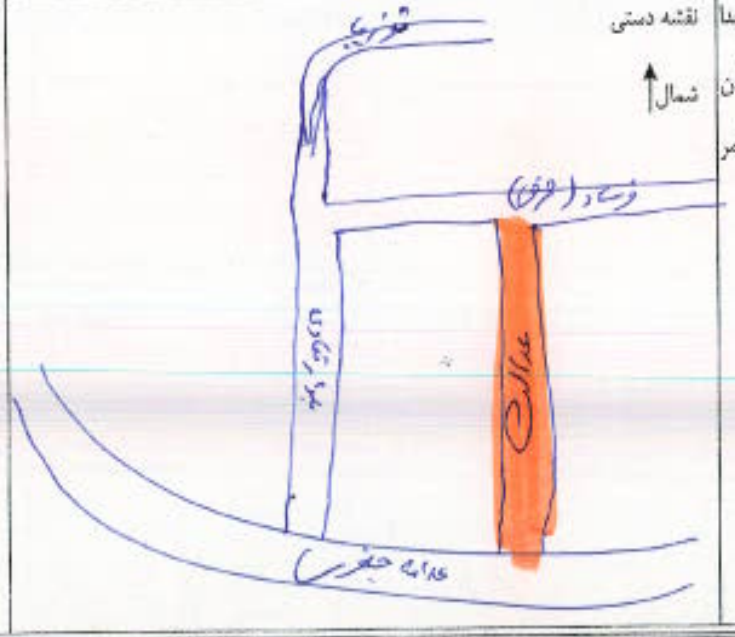

تکمیل کنندگان برگه:

۱- مهین توکلی امضاء:

۲- حمیده سلوک امضاء:

تائید و گواهی مسئول ذیربط:

سمت امضاء:

شهردار منطقه تهران

مهر و امضاء:

کمیسیون نامگذاری معابر و اماکن عمومی

برگه مشخصات

۱– نوع معبر : میدان ☐ بزرگراه ☐ بلوار ☑ خیابان ☐ کوچه ☐ بن بست ☐ پل ☐ غیره با ذکر نام .....

۲– ابعاد : طول : ۱۰۰۰ متر عرض: ۱۴ متر قطر میدان: مساحت (بوستان ، فضاهای فرهنگی ، ورزشی و غیره):

۳– تاریخچه نام معبر (توضیح کامل و قابل قبول): بلوار صبا

۴– نشانی دقیق معبر : میدان دانشگاه - ج. ... خیابان ... - ابتدای ...

۵– نشانی دقیق محل سکونت خانواده شهید : پلاک - کوچه نیروهای هوایی - کلاه ۴ ۳/۲

۶– ایا خانواده شهید دیگری در معبر مورد نظر ساکن می باشد؟ —

۷– نام معابر اطراف: شمال: سیمون بلوار جنوب: زیتون شرق: مجاهد الائمه غرب: خیابان

۸– اسامی قبلی معبر به ترتیب قدمت :

۹– تعداد خانوار ساکن در معبر:

۱۰–نام پیشنهادی در چه مناطقی از شهر تهران تکرار شده است؟(پاسخ کتبی استعلام از سایر مناطق ضمیمه فرم باشد)

۱۱–توضیحات ضروری :

۱۲– کادر زیر توسط خانواده محترم شهید تکمیل گردد.

اینجانب والدین /همسر/برادر/ خواهر شهید به منظور احترام به حقوق سایر شهدا متعهد می گردم که قبلاً هیچ معبر / میدان /بوستان/پل و مکانی در سطح شهر تهران به نام شهید مورد نظر نامگذاری نگردیده است . لذا در صورتی که خلاف این امر ثابت شود شهرداری تهران مجاز به تغییر نام معبر یا مکان مزبور می باشد

سعید مرادی

۰۹۱۲-۱۰۸۱۸۶۱

۸۸۶۲۴۹۰۰

نام و نام خانوادگی امضاء:

تاریخ :

نقشه دستی

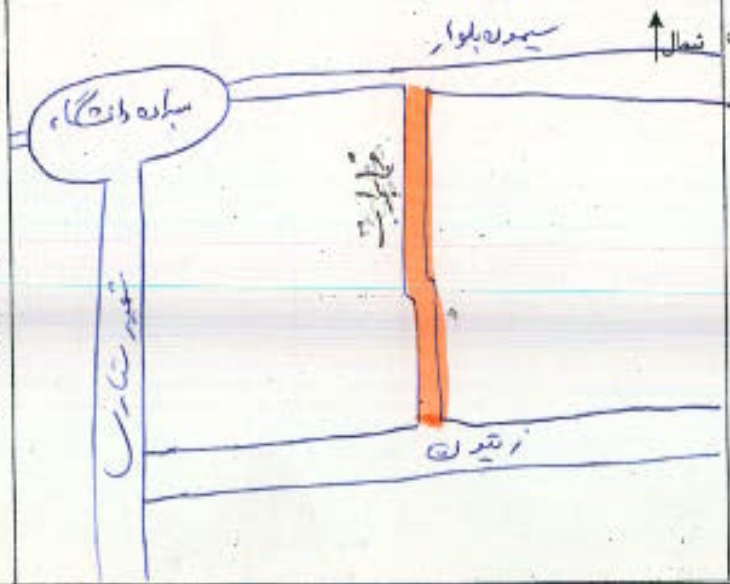

تکمیل کنندگان برگه:

۱- مجید توکلی امضاء:

۲- حمیده سلوک امضاء:

تائید و گواهی مسئول ذیربط:

سمت امضاء

شهردار منطقه تهران

مهر و امضاء

کمیسیون نامگذاری معابر و اماکن عمومی

برگهٔ مشخصات

۱- نوع معبر : میدان ☐ بزرگراه ☐ بلوار ☐ خیابان ☐ کوچه ☑ بن بست ☐ پل ☐ غیره با ذکر نام: کوچه اول

۲- ابعاد : طول عرض : قطر میدان : مساحت (بوستان ، فضاهای فرهنگی ، ورزشی و ...) :

۳- تاریخچه نام معبر(توضیح کامل و قابل قبول)

۴- نشانی دقیق معبر : خیابان جنبش (شهید ناهیدی) خ شهید معینی نژاد - کوچه دهم (کوچه اول) (شهید شاهد)

۵- نشانی دقیق محل سکونت خانواده شهید: خیابان جنبش - خ شهید معینی نژاد - کوچه شهید متبری - پلاک ۱۳

۶ - آیا خانواده شهید دیگری در معبر مورد نظر ساکن می باشد؟

۷- نام معابر اطراف: شمال جنوب شهید ناهیدی (جنبش) شرق بن شهاد الوحی غرب شهید معینی نژاد

۸- اسامی قبلی معبر به ترتیب قدمت: ۱- ۲- ۳-

۹- تعداد خانوار ساکن در معبر :

۱۰- نام پیشنهادی در چه مناطقی از شهر تهران تکرار شده است ؟ (پاسخ کتبی استعلام از سایر مناطق ضمیمه فرم باشد)

۱۱- توضیحات ضروری:

۱۲- کادر زیر توسط خانواده محترم شهید تکمیل گردد.

اینجانب والدین / همسر / برادر / خواهر شهید ، به منظور احترام به حقوق سایر شهداء،متعهد می گردم که قبلاًهیچ معبر/ میدان/ بوستانی ، پل و مکانی در سطح شهر تهران به نام شهید مورد نظر نامگذاری نگردیده است. لذا در صورتی که خلاف این امر ثابت شود شهرداری تهران مجاز به تغییر نام معبر یا مکان مزبور می باشد.

نام و نام خانوادگی امضاء

تاریخ

نقشه دستی

شمال

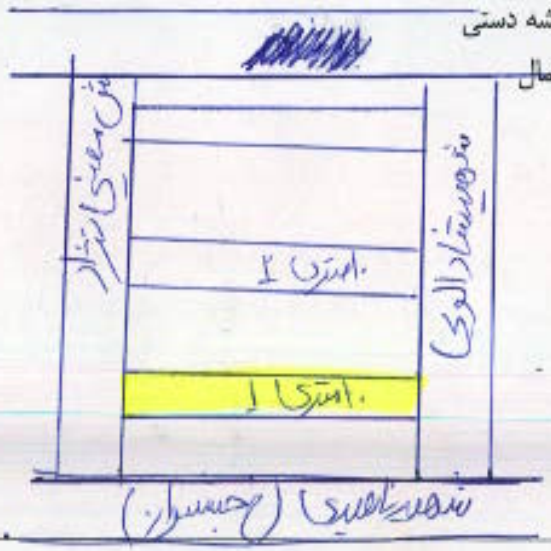

تکمیل کنندگان برگه:

۱- امضاء

۲- امضاء

تأیید و گواهی مسئول ذیربط :

سمت امضاء

شهردار منطقه تهران

مهر و امضاء

نکته : معبر پیشنهادی و محل سکونت خانواده شهید بروی نقشه و کروکی مشخص گردد.

شهید صالح علیزاده آذر

کمیسیون نامگذاری معابر و اماکن عمومی
برگهٔ مشخصات - شهرداری منطقه۳ - ناحیه ۵ تاریخ تنظیم: ۱۳۹۴/۴/۱

۱- نوع معبر : ☐ میدان ☐ بزرگراه ☐ بلوار
خیابان ☐ کوچه ■ بن بست ☐ پل ☐ غیره با ذکر نام
.....

۲- ابعاد : طول عرض : قطر میدان :
مساحت (بوستان ، فضاهای فرهنگی ، ورزشی و ...) :

۳- تاریخچه نام معبر (توضیح کامل و قابل قبول)

۴- نشانی دقیق معبر: خیابان شریعتی - خیابان پاسداران - خیابان شهید گل نبی - خیابان ناطق نوری (شمالی) - سمت راست - کوچه دامغانی

۵- نشانی دقیق محل سکونت خانواده شهید: خیابان شریعتی - خ پاسداران - خ شهید گل نبی - خ ناطق نوری - کوچه دامغانی - پلاک ۳۱ - واحد ۴

۶ - آیا خانواده شهید دیگری در معبر مورد نظر ساکن می باشد؟

۷- نام معابر اطراف: شمال دشتستان پنجم جنوب شهید محمد گل نبی
شرق پاسداران غرب شهید ناطق نوری

۸- اسامی قبلی معبر به ترتیب قدمت: ۱- ۲- ۳-

۹- تعداد خانوار ساکن در معبر :

۱۰- نام پیشنهادی در چه مناطقی از شهر تهران تکرار شده است ؟ (پاسخ کتبی استعلام از سایر مناطق ضمیمه فرم باشد)

۱۱- توضیحات ضروری:

۱۲- کادر زیر توسط خانواده محترم شهید تکمیل گردد.

اینجانب والدین / همسر/ برادر / خواهر شهید ، به منظور احترام به حقوق سایر شهداء ،متعهد می گردم که قبلاهیچ معبر/ میدان/ بوستانی ، پل و مکانی در سطح شهر تهران به نام شهید مورد نظر نامگذاری نگردیده است. لذا در صورتی که خلاف این امر ثابت شود شهرداری تهران مجاز به تغییر نام معبر یا مکان مزبور می باشد.

نام و نام خانوادگی
امضاء اسماعیل علیزاده آذر (فرزند شهید)
تاریخ ۹۴/۴/۲۴

نقشه شمال

تکمیل کنندگان برگه :
۱- مجید فاج فرد (کروکی و فرم کوکی)
امضاء
۲- سعید اسکندری
امضاء

تأیید و گواهی مسئول ذیربط : آقابیگی
سمت دبیر کمیسیون نامگذاری معابر منطقه ۳ و مدیر روابط عمومی
امضاء
شهردار منطقه ۳ تهران
سلیمانی
مهر و امضاء

نکته : معبر پیشنهادی و محل سکونت خانواده شهید بروی نقشه و کروکی مشخص گردد.

کمیسیون نامگذاری معابر و اماکن عمومی
برگهٔ مشخصات - شهرداری منطقه ۳ - ناحیه ۲

تاریخ: / / ۱۳۹۵

۱- نوع معبر: ☐ میدان ☐ بزرگراه ☐ بلوار
خیابان ☐ کوچه ■ بن بست ☐ پل ☐ عبره با ذکر نام

۲- ابعاد: طول ۲۵ متر عرض: ۶ متر قطر میدان:

مساحت (بوستان، فضاهای فرهنگی، ورزشی و ...):

۳- تاریخچه نام معبر (توضیح کامل و قابل قبول) از اسامی ریشه است و از قدیم توسط مردم نامگذاری و مطرح شده است.

۴- نشانی دقیق معبر خیابان شریعتی - خیابان شهید دستگردی (ظفر) - خیابان عمرانی - خیابان راجیان - خیابان شهید دبیری (نونهالان) - کوچه پیمان.

۵- نشانی دقیق محل سکونت خانواده شهید: خیابان شریعتی - خیابان ظفر - خیابان شهید نفشار - خیابان دولت شاد شرقی - خیابان دبیری (نونهالان - کوچه پیمان - پلاک ۲۱

۶- آیا خانواده شهید دیگری در معبر مورد نظر ساکن می باشد؟ شهید شریعتی

۷- نام معابر اطراف: شمال جهاندوست و بزرگراه صدر جنوب رسول زاده - دانشگر شرق
غرب شهید دبیری و بزرگراه مدرس

۸- اسامی قبلی معبر به ترتیب قدمت: ۱- ۲- ۳-

۹- تعداد خانوار ساکن در معبر:

۱۰- نام پیشنهادی در چه مناطقی از شهر تهران تکرار شده است؟ (پاسخ کتبی استعلام از سایر مناطق ضمیمه فرم باشد)

۱۱- توضیحات ضروری:

۱۲- کادر زیر توسط خانواده محترم شهید تکمیل گردد.

اینجانب والدین / همسر / برادر / خواهر شهید، به منظور احترام به حقوق سایر شهداء، متعهد می گردم که قبلاً هیچ معبر/ میدان/ بوستانی، پل و مکانی در سطح شهر تهران به نام شهید مورد نظر نامگذاری نگردیده است. لذا در صورتی که خلاف این امر ثابت شود شهرداری تهران مجاز به تغییر نام معبر یا مکان مزبور می باشد.

نام و نام خانوادگی

امضاء

تاریخ

نقشه شمال

تکمیل کنندگان برگه:
۱- [illegible] (گروکی و تدوین)
امضاء
۲- سعید اسکندری (رابط نامگذاری معابر)
امضاء
تأیید و گواهی مسئول ذیربط: آقایی
سمت دبیر کمیسیون نامگذاری معابر منطقه و مدیر روابط عمومی منطقه ۳
امضاء
شهردار منطقه ۳ - سلیمانی تهران
مهر و امضاء

نکته: معبر پیشنهادی و محل سکونت خانواده شهید بروی نقشه و گروکی مشخص گردد.

(۱۴) شهید گردی

کمیسیون نامگذاری معابر و اماکن عمومی
برگهٔ مشخصات - شهرداری منطقه۳ - ناحیه ۲ تاریخ: / / ۱۳۹۵

۱- نوع معبر : ☐ میدان ☐ بزرگراه ☐ بلوار
خیابان ☐ کوچه ■ بن بست ☐ پل ☐ غیره با ذکر نام

۲- ابعاد : طول ۲۵ متر عرض : ۶ متر قطر میدان :

مساحت (بوستان ، فضاهای فرهنگی ، ورزشی و ...) :

۳- تاریخچه نام معبر (توضیح کامل و قابل قبول) از اسامی بی دلیل بوده و توسط مردم از قدیم به نام پیروز مطرح و نامگذاری شده است.

۴- نشانی دقیق معبر خیابان شریعتی - خیابان شهید دستگردی (ظفر) - خیابان عمرانی - خیابان راجیان - خیابان شهید دلیری (نوبهار) - خیابان پیروز

۵- نشانی دقیق محل سکونت خانواده شهید : خیابان شریعتی - خیابان شهید دستگردی (ظفر) - خیابان شهید عمرانی - خیابان شهید راجیان - خیابان دلیری - خیابان پیروز - پلاک ۱۳

۶ - آیا خانواده شهید دیگری در معبر مورد نظر ساکن می باشد؟

۷- نام معابر اطراف: شمال کوچه یاسمن و بزرگراه صدر جنوب شهید دلیری شرق شهید عمرانی غرب شهید دلیری

۸- اسامی قبلی معبر به ترتیب قدمت: ۱- ۲- ۳-

۹- تعداد خانوار ساکن در معبر :

۱۰- نام پیشنهادی در چه مناطقی از شهر تهران تکرار شده است ؟ (پاسخ کتبی استعلام از سایر مناطق ضمیمه فرم باشد)

۱۱- توضیحات ضروری:

۱۲- کادر زیر توسط خانواده محترم شهید تکمیل گردد.

اینجانب والدین / همسر / برادر / خواهر شهید ، به منظور احترام به حقوق سایر شهداء ،متعهد می گردم که قبلاً هیچ معبر/ میدان/ بوستانی ، پل و مکانی در سطح شهر تهران به نام شهید مورد نظر نامگذاری نگردیده است. لذا در صورتی که خلاف این امر ثابت شود شهرداری تهران مجاز به تغییر نام معبر یا مکان مزبور می باشد.

نام و نام خانوادگی

امضاء

تاریخ

تکمیل کنندگان برگه :
۱- شهید تاج خرد (گروکی و تدوین)
امضاء
۲- سعید اسکندری (رابط نامگذاری معابر)
امضاء
تأیید و گواهی مسئول ذیربط : آقای سمت دبیر کمیسیون نامگذاری معابر منطقه و مدیر روابط عمومی منطقه ۳
امضاء
شهردار منطقه ۳ - سلیمانی تهران
مهر و امضاء

نکته : معبر پیشنهادی و محل سکونت خانواده شهید بروی نقشه و گروکی مشخص گردد.

(۱۳) شهیدان عابدی

کمیسیون نامگذاری معابر و اماکن عمومی

برگهٔ مشخصات - شهرداری منطقه ۳ - ناحیه چهار - تاریخ: / / ۱۳۹۵

۱- نوع معبر: ☐ میدان ☐ بزرگراه ☐ بلوار

خیابان ■ کوچه ☐ بن بست ☐ پل ☐ غیره با ذکر نام

۲- ابعاد: طول ۱۵۰ متر عرض: ۱۰ متر قطر میدان:

مساحت (بوستان، فضاهای فرهنگی، ورزشی و ...):

۳- تاریخچه نام معبر (توضیح کامل و قابل قبول) معبر مورد نظر در امتداد دیگر خیابان ها و با شماره نامگذاری شده است که برخی لذا آنها به نام شهیدان تغییر نام یافته است.

۴- نشانی دقیق معبر

۵- نشانی دقیق محل سکونت خانواده شهید: خیابان دستگردی - خیابان نفت - کوچه ۱۱ (دامغانی) - پلاک ۴ - واحد ۷

۶- آیا خانواده شهید دیگری در معبر مورد نظر ساکن می باشد؟ شهید تبریزیان

۷- نام معابر اطراف: شمال شهید دستگردی جنوب خیابان نهم و به سمت میرداماد شرق غرب نفت شمالی

۸- اسامی قبلی معبر به ترتیب قدمت: ۱- ۲- ۳-

۹- تعداد خانوار ساکن در معبر:

۱۰- نام پیشنهادی در چه مناطقی از شهر تهران تکرار شده است؟ (پاسخ کتبی استعلام از سایر مناطق ضمیمه فرم باشد)

۱۱- توضیحات ضروری:

۱۲- کادر زیر توسط خانواده محترم شهید تکمیل گردد.

اینجانب والدین / همسر / برادر / خواهر شهید، به منظور احترام به حقوق سایر شهداء، متعهد می گردم که قبلاً هیچ معبر/ میدان/ بوستانی، پل و مکانی در سطح شهر تهران به نام شهید مورد نظر نامگذاری نگردیده است. لذا در صورتی که خلاف این امر ثابت شود شهرداری تهران مجاز به تغییر نام معبر یا مکان مزبور می باشد.

نام و نام خانوادگی

امضاء شهین پهلوانی

تاریخ

تکمیل کنندگان برگه:

۱- مجید فرد (کروکی و تدوین)

امضاء

۲- سعید اسکندری (رابط نامگذاری معابر)

امضاء

تایید و گواهی مسئول ذیربط: آقای

سمت دبیر کمیسیون نامگذاری معابر منطقه و مدیر روابط عمومی منطقه ۳

امضاء

شهردار منطقه ۳- سلیمانی تهران

مهر و امضاء

نکته: معبر پیشنهادی و محل سکونت خانواده شهید بروی نقشه و کروکی مشخص گردد.

(۱۲)

شهید ضیایی

کمیسیون نامگذاری معابر و اماکن عمومی

برگهٔ مشخصات - شهرداری منطقه۳ - ناحیه۴ - تاریخ: / / ۱۳۹۵

۱- نوع معبر : ☐ خیابان ☐ کوچه ☐ میدان ☐ بن بست ☐ بزرگراه ☐ پل ■ بلوار غیره با ذکر نام

۲- ابعاد : طول ..... عرض : قطر میدان :

مساحت (بوستان ، فضاهای فرهنگی ، ورزشی و ...) :

۳- تاریخچه نام معبر (توضیح کامل و قابل قبول) پل مورد نظر جدیداً جهت دوچرخه‌سواری و پیاده‌روی احداث گردیده است.

۴- نشانی دقیق معبر

۵- نشانی دقیق محل سکونت خانواده شهید: خیابان آفریقا - گلستان - بلوار گیتی - بن بست دوما - پلاک ۳ - زنگ ۹

۶ - آیا خانواده شهید دیگری در معبر مورد نظر ساکن می باشد؟

۷- نام معابر اطراف: شمال بلوار میرداماد جنوب شهید حقانی شرق میرداماد و حقانی غرب بزرگراه آفریقا

۸- اسامی قبلی معبر به ترتیب قدمت: ۱- ۲- ۳-

۹- تعداد خانوار ساکن در معبر :

۱۰- نام پیشنهادی در چه مناطقی از شهر تهران تکرار شده است ؟ (پاسخ کتبی استعلام از سایر مناطق ضمیمه فرم باشد)

۱۱- توضیحات ضروری:

۱۲- کادر زیر توسط خانواده محترم شهید تکمیل گردد.

اینجانب والدین / همسر / برادر / خواهر شهید ، به منظور احترام به حقوق سایر شهداء ،متعهد می گردم که قبلاً هیچ معبر/ میدان/ بوستانی ، پل و مکانی در سطح شهر تهران به نام شهید مورد نظر نامگذاری نگردیده است. لذا در صورتی که خلاف این امر ثابت شود شهرداری تهران مجاز به تغییر نام معبر یا مکان مزبور می باشد.

نام و نام خانوادگی

امضاء

تاریخ

نقشه دستی

شمال

تکمیل کنندگان برگه:

۱- مجید تاج فرد (کروکی و تدوین فرم)

امضاء

۲- سعید اسکندری (رابط نامگذاری معابر)

امضاء

تایید و گواهی مسئول ذیربط : آقایی

سمت دبیر کمیسیون نامگذاری معابر منطقه۳ و مدیر روابط عمومی منطقه

امضاء

شهردار منطقه ۳: سلیمانی تهران

مهر و امضاء

نکته : معبر پیشنهادی و محل سکونت خانواده شهید بروی نقشه و کروکی مشخص گردد.

(۱۱) شهید ظفری

کمیسیون نامگذاری معابر و اماکن عمومی
برگهٔ مشخصات - شهرداری منطقه ۳ - ناحیه ۴ تاریخ: / / ۱۳۹۵

۱- نوع معبر: ☐ خیابان ■ کوچه ☐ بن بست ☐ پل ☐ میدان ☐ بزرگراه ☐ بلوار غیره با ذکر نام

۲- ابعاد: طول ۱۵۰ متر عرض: ۱۲ متر قطر میدان:

مساحت (بوستان، فضاهای فرهنگی، ورزشی و ...):

۳- تاریخچه نام معبر (توضیح کامل و قابل قبول) از اسامی فاقد ریشه بوده و با بررسی های انجام شده از قدیم به این نام ثبت شده و هیچ شرکت یا موسسه ای در محل وجود ندارد.

۴- نشانی دقیق معبر خیابان میرداماد - خیابان شهید شاه نظری - خیابان سپاهان

۵- نشانی دقیق محل سکونت خانواده شهید: خیابان میرداماد - خیابان شاه نظری - خیابان سپاهان - پلاک ۲۸ - طبقه ۴

۶- آیا خانواده شهید دیگری در معبر مورد نظر ساکن می باشد؟

۷- نام معابر اطراف: شمال شهیم جنوب شهید کوشا شرق شهید وزیری پور غرب شهید شاه نظری

۸- اسامی قبلی معبر به ترتیب قدمت: ۱- ۲- ۳-

۹- تعداد خانوار ساکن در معبر:

۱۰- نام پیشنهادی در چه مناطقی از شهر تهران تکرار شده است؟ (پاسخ کتبی استعلام از سایر مناطق ضمیمه فرم باشد)

۱۱- توضیحات ضروری:

۱۲- کادر زیر توسط خانواده محترم شهید تکمیل گردد.

اینجانب والدین / همسر / برادر / خواهر شهید، به منظور احترام به حقوق سایر شهداء، متعهد می گردم که قبلاً هیچ معبر/ میدان/ بوستانی، پل و مکانی در سطح شهر تهران به نام شهید مورد نظر نامگذاری نگردیده است. لذا در صورتی که خلاف این امر ثابت شود شهرداری تهران مجاز به تغییر نام معبر یا مکان مزبور می باشد.

نام و نام خانوادگی

امضاء

تاریخ

نقشه دستی

تکمیل کنندگان برگه:

۱- [illegible] (گروکی و تدوین فرم)

امضاء

۲- سعید آسگندی (رابط نامگذاری معابر)

امضاء

تأیید و کلام مسئول ذیربط: آقایی

سمت دبیر کمیسیون نامگذاری معابر منطقه و مدیر روابط عمومی منطقه ۳

امضاء

شهردار منطقه ۳ - سلیمانی تهران

مهر و امضاء

نکته: معبر پیشنهادی و محل سکونت خانواده شهید بروی نقشه و گروکی مشخص گردد.

(۱۰)

شهید طاهر

کمیسیون نامگذاری معابر و اماکن عمومی
برگهٔ مشخصات - شهرداری منطقه ۳ - ناحیه ۲ تاریخ: / / ۱۳۹۵

۱- نوع معبر: ☐ میدان ☐ بزرگراه ☐ بلوار
خیابان ■ کوچه ☐ بن بست ☐ پل ☐ غیره با ذکر نام

۲- ابعاد: طول ۲۰۰ متر عرض: ۸ متر قطر میدان:

مساحت (بوستان، فضاهای فرهنگی، ورزشی و ...):

۳- تاریخچه نام معبر (توضیح کامل و قابل قبول) کوچه ای ایثار مربوط به شهرک ایثار می باشد که با حضور خانواده شهداء نامگذاری شده است.

۴- نشانی دقیق معبر خیابان آفریقا - خیابان شهید طاهری - کوچه ایثار ۳ - بن بست ایثار ۲

۵- نشانی دقیق محل سکونت خانواده شهید: خیابان افریقا - خیابان شهید طاهری - کوچه ایثار ۳ - بن بست ایثار ۲ - پلاک ۷ - طبقه ۲

۶- آیا خانواده شهید دیگری در معبر مورد نظر ساکن می باشد؟

۷- نام معابر اطراف: شمال روانپور و بزرگراه مدرس جنوب شهید طاهری بزرگراه آفریقا شرق غرب ولیعصر

۸- اسامی قبلی معبر به ترتیب قدمت: ۱- ۲- ۳-

۹- تعداد خانوار ساکن در معبر:

۱۰- نام پیشنهادی در چه مناطقی از شهر تهران تکرار شده است؟ (پاسخ کتبی استعلام از سایر مناطق ضمیمهٔ فرم باشد)

۱۱- توضیحات ضروری:

۱۲- کادر زیر توسط خانواده محترم شهید تکمیل گردد.

اینجانب والدین / همسر / برادر / خواهر شهید، به منظور احترام به حقوق سایر شهداء، متعهد می گردم که قبلاً هیچ معبر/ میدان/ بوستانی، پل و مکانی در سطح شهر تهران به نام شهید مورد نظر نامگذاری نگردیده است. لذا در صورتی که خلاف این امر ثابت شود شهرداری تهران مجاز به تغییر نام معبر یا مکان مزبور می باشد.

نام و نام خانوادگی

امضاء: مهر الطهر

تاریخ: ۹۴/۱۰/۱۲

نقشه دستی

تکمیل کنندگان برگه:
۱- مجید باج فرد (گروهی و تدوین فرم)
امضاء
۲- سعید اسکندری (رابط نامگذاری معابر)
امضاء

تأیید و گواهی مسئول ذیربط: آقای سمت دبیر کمیسیون نامگذاری معابر منطقه و مدیر روابط عمومی منطقه ۳

امضاء
شهردار منطقه ۳ - سلیمانی تهران

مهر و امضاء

نکته: معبر پیشنهادی و محل سکونت خانواده شهید بروی نقشه و گروکی مشخص گردد.

(۹)

شهید مقیمی

کمیسیون نامگذاری معابر و اماکن عمومی
برگهٔ مشخصات - شهرداری منطقه ۳ - ناحیه

تاریخ: / / ۱۳۹۵

۱- نوع معبر: ☐ خیابان ☐ کوچه ☐ میدان ☐ بن بست ☐ بزرگراه ☐ پل ■ بلوار غیره با ذکر نام

۲- ابعاد: طول ۲۷۵ متر عرض: ۱۷۰ متر قطر میدان:

مساحت (بوستان، فضاهای فرهنگی، ورزشی و ...):

۳- تاریخچه نام معبر (توضیح کامل و قابل قبول): پل مذکور در بهمن ماه مورد بهره برداری قرار گرفت و جدیدالاحداث و فاقد نام می باشد.

۴- نشانی دقیق معبر: خیابان شریعتی و تقاطع با بزرگراه همت - شریعتی رو به جنوب به سمت چپ تا ابتدای پاسداران (پل اتصال شریعتی به همت)

۵- نشانی دقیق محل سکونت خانواده شهید: میرداماد - خیابان نشاء - کوچه پارسیا - پلاک ۳۴ - واحد ۱۵

۶- آیا خانواده شهید دیگری در معبر مورد نظر ساکن می باشد؟

۷- نام معابر اطراف: شمال شریعتی و پاسداران جنوب شریعتی شرق همت غرب همت

۸- اسامی قبلی معبر به ترتیب قدمت: ۱- ۲- ۳-

۹- تعداد خانوار ساکن در معبر:

۱۰- نام پیشنهادی در چه مناطقی از شهر تهران تکرار شده است؟ (پاسخ کتبی استعلام از سایر مناطق ضمیمه فرم باشد)

۱۱- توضیحات ضروری:

۱۲- کادر زیر توسط خانواده محترم شهید تکمیل گردد.

اینجانب والدین / همسر / برادر / خواهر شهید، به منظور احترام به حقوق سایر شهداء، متعهد می گردم که قبلاً هیچ معبر / میدان / بوستانی، پل و مکانی در سطح شهر تهران به نام شهید مورد نظر نامگذاری نگردیده است. لذا در صورتی که خلاف این امر ثابت شود شهرداری تهران مجاز به تغییر نام معبر یا مکان مزبور می باشد.

نام و نام خانوادگی

امضاء

تاریخ

نقشه معبر

شمال

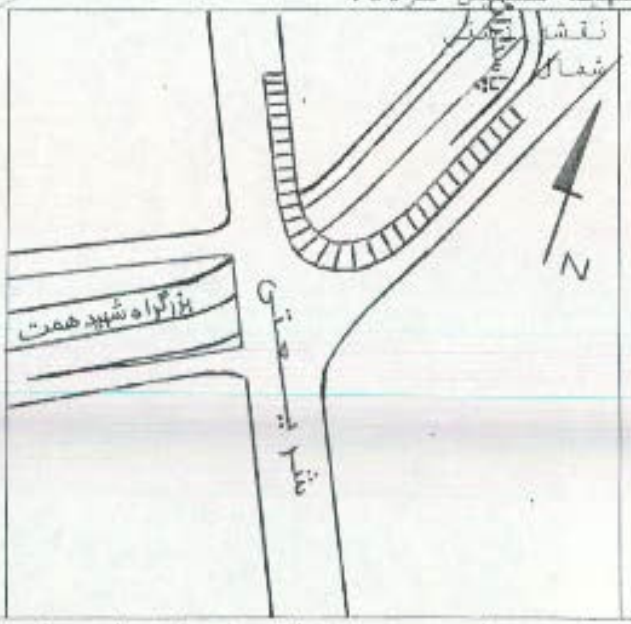

تکمیل کنندگان برگه:

۱- مجید [illegible] (گروکی و تدوین)

امضاء

۲- سعید اسکندری (رابط نامگذاری معابر)

امضاء

تأیید و گواهی مسئول ذیربط: آقایی

سمت: دبیر کمیسیون نامگذاری معابر منطقه و مدیر روابط عمومی منطقه ۳

امضاء

شهردار منطقه ۳ - سلیمانی تهران

مهر و امضاء

نکته: معبر پیشنهادی و محل سکونت خانواده شهید بروی نقشه و گروکی مشخص گردد.

(۸) شهیدنوری (۸)

کمیسیون نامگذاری معابر و اماکن عمومی
برگهٔ مشخصات - شهرداری منطقه۳- ناحیه ۱ تاریخ تنظیم: ۱۳۹۴/۴/۱

۱- نوع معبر : ☐ میدان ☐ بزرگراه ☐ بلوار
خیابان ☐ کوچه ■ بن بست ☐ پل ☐ غیره با ذکر نام
.....
۲- ابعاد : طول عرض : قطر میدان :
مساحت (بوستان ، فضاهای فرهنگی ، ورزشی و ...) :
۳- تاریخچه نام معبر (توضیح کامل و قابل قبول)

۴- نشانی دقیق معبر: خیابان شیخ بهایی شمالی - میدان پیروزان - خیابان پیروزان - سمت چپ (کوچه ناهدی) - سمت راست (کوچه پانزدهم)
۵- نشانی دقیق محل سکونت خانواده شهید: بزرگراه نیایش - مقابل باشگاه انقلاب - مجتمع فجر - بلوک ۳ - ورودی ۳ - طبقه همکف - واحد ۷۷
۶ - آیا خانواده شهید دیگری در معبر مورد نظر ساکن می باشد؟
۷- نام معابر اطراف: شمال پیروزان - بزرگراه نیایش جنوب سیزدهم شیخ بهایی شمالی
شرق
غرب بازارچه و بزرگراه شهید چمران
۸- اسامی قبلی معبر به ترتیب قدمت: ۱-
۲-
۳-
۹- تعداد خانوار ساکن در معبر :
۱۰- نام پیشنهادی در چه مناطقی از شهر تهران تکرار شده است ؟ (پاسخ کتبی استعلام از سایر مناطق ضمیمه فرم باشد)
۱۱- توضیحات ضروری:
۱۲- کادر زیر توسط خانواده محترم شهید تکمیل گردد.

اینجانب والدین / همسر / برادر / خواهر شهید ، به منظور احترام به حقوق سایر شهداء ،متعهد می گردم که قبلاهیچ معبر/ میدان/ بوستانی ، پل و مکانی در سطح شهر تهران به نام شهید مورد نظر نامگذاری نگردیده است. لذا در صورتی که خلاف این امر ثابت شود شهرداری تهران مجاز به تغییر نام معبر یا مکان مزبور می باشد.

نام و نام خانوادگی
امضاء
تاریخ

نقشه دستی
شمال

تکمیل کننده گان برگه:
۱- مجید تاج فرد (کروکی و فرم مربوط)
امضاء
۲- معید اسکندری
امضاء
تایید و گواهی مسئول ذیربط : آقای
سمت: دبیر کمیسیون نامگذاری معابر منطقه ۳ و مدیر روابط عمومی
امضاء
شهردار منطقه ۳ تهران
سلیمانی
مهر و امضاء

نکته : معبر پیشنهادی و محل سکونت خانواده شهید بروی نقشه و کروکی مشخص گردد.

(۷) شهید رحمتیان

کمیسیون نامگذاری معابر و اماکن عمومی
برگهٔ مشخصات - شهرداری منطقه۳ - ناحیه۴ - تاریخ: / / ۱۳۹۵

۱- نوع معبر : ☐ خیابان ☐ کوچه ☐ میدان ☐ بن بست ☐ بزرگراه ☐ پل ■ بلوار ☐ قبره با ذکر نام

۲- ابعاد : طول ..... عرض : قطر میدان :

مساحت (بوستان ، فضاهای فرهنگی ، ورزشی و ...) :

۳- تاریخچه نام معبر (توضیح کامل و قابل قبول) پل مورد نظر جدیداً جهت دوچرخه سواری و پیاده روی احداث گردیده است.

۴- نشانی دقیق معبر

۵- نشانی دقیق محل سکونت خانواده شهید: خیابان آفریقا - گلستان - بلوار گیتی - بن بست دوما - پلاک ۳ - زنگ ۹

۶ - آیا خانواده شهید دیگری در معبر مورد نظر ساکن می باشد؟

۷- نام معابر اطراف: شمال بلوار میرداماد جنوب شهید حقانی شرق میرداماد دوحقانی غرب بزرگراه آفریقا

۸- اسامی قبلی معبر به ترتیب قدمت: ۱- ۲- ۳-

۹- تعداد خانوار ساکن در معبر :

۱۰- نام پیشنهادی در چه مناطقی از شهر تهران تکرار شده است ؟ (پاسخ کتبی استعلام از سایر مناطق ضمیمه فرم باشد)

۱۱- توضیحات ضروری:

۱۲- کادر زیر توسط خانواده محترم شهید تکمیل گردد.

اینجانب والدین / همسر / برادر / خواهر شهید ، به منظور احترام به حقوق سایر شهداء ،متعهد می گردم که قبلاهیچ معبر/ میدان/ بوستانی ، پل و مکانی در سطح شهر تهران به نام شهید مورد نظر نامگذاری نگردیده است. لذا در صورتی که خلاف این امر ثابت شود شهرداری تهران مجاز به تغییر نام معبر یا مکان مزبور می باشد.

نام و نام خانوادگی

امضاء

تاریخ

نقشه دستی

شمال N

تکمیل کنندگان برگه:

۱- مجید تاج فرد (گروکی و تدوین فرم)

امضاء

۲- سعید اسکندری (رابط نامگذاری معابر)

امضاء

تایید و گواهی مسئول ذیربط : آقای سمت دبیر کمیسیون نامگذاری معابر منطقه ۳ و مدیر روابط عمومی منطقه

امضاء

شهردار منطقه ۳: سلیمانی تهران

مهر و امضاء

نکته : معبر پیشنهادی و محل سکونت خانواده شهید بروی نقشه و گروکی مشخص گردد.

(۶)

شهید عزتی

کمیسیون نامگذاری معابر و اماکن عمومی.برگه مشخصات

✓ ۱- **نوع معبر:** میدان بزرگراه بلوار خیابان کوچه بن بست پل غیره با ذکر نام ———

۲- ابعاد: طول: ۳۰۰ عرض: ۲۰ قطر / شعاع: مساحت: ۶۰۰۰

۳- تاریخچه نام معبر (توضیح): احتراما با توجه به استعلام محلی و ناحیه مورد نظر خیابان شقایق از اسامی عام است و تغییر نام بلامانع است (لازم به ذکر است در سایت www.map.tehran.ir فاقد نام این شهید بزرگوار است)

۴- نشانی دقیق معبر: خیابان شقایق واقع در سعادت آباد ، بلوار پاکنژاد، میدان بهرود،(حدفاصل میدان بهرود تا خیابان شهید قمصری)

۵- نشانی دقیق محل سکونت خانواده شهید: سعادت آباد ، بلوار پاکنژاد، میدان بهرود، خیابان شهید آهنگرانی، شهرک پاسارگاد، بلوک B۲۹، واحد ۴۳ تلفن: ۹۱۰۲۳۰۸۰۷۹

۶- آیا خانواده شهید دیگری در معبر مورد نظر ساکن می باشد؟ خیر

۷- نام معابر اطراف: شمال: میدان بهرود جنوب: خیابان شهید قمصری شرق: کوچه لاله ۱ و ۲ غرب: کوچه لاله ۳ و ۴

۸- اسامی قبلی معبر به ترتیب قدمت: ۱- ۲- ۳-

۹- تعداد خانوار ساکن در معبر: حدود ۱۰۰۰ خانوار

۱۰- توضیحات ضروری : احتراما با توجه به اینکه خانواده محترم شهید در شهرک پاسارگاد که در نزدیکی معبر شقایق می باشد سکونت دارند و تمامی معابر آن محدوده به نام شهدا است با رضایت خانواده محترم ایشان مجددا نامه جهت نامگذاری و تغییر نام خیابان ۲۰ متری شقایق به حضور ایفاد می گردد. (شایان ذکر است ارسال مجدد نامه با تاکید شورای اسلامی شهر تهران مبنی بر مراجعه خانواده محترم به آنجا بوده است)

۱۱- کادر زیر توسط خانواده محترم شهید تکمیل گردد.

اینجانب والدین/همسر/برادر/خواهر شهید جنگیز عزتی متعهد می گردم که قبلاً هیچ معبر/میدان/بوستان/پل و مکانی در سطح شهر تهران به نام شهید مورد نظر نامگذاری نگردیده است.لذا در صورتی که خلاف این امر ثابت شود شهرداری تهران مجاز به تغییر نام معبر یا مکان مذبور می باشد.

نام و نام خانوادگی امضاء

تاریخ

نقشه دستی

شمال

تکمیل کنندگان برگه:

۱- ناهید فرماند امضاء

۲- بهناز آریافر امضاء

تایید و گواهی مسئول ذیربط:

سمت امضاء

شهردار منطقه ۲ تهران

مهر و امضاء

۵

شهید آقایی پور

کمیسیون نامگذاری معابر و اماکن عمومی،برگه مشخصات

✓ ۱- **نوع معبر:** میدان بزرگراه بلوار خیابان کوچه بن بست پل غیره با ذکر نام --------

۲- ابعاد: طول: ۲۱۰ عرض: ۶ قطر / شعاع: مساحت: ۱۲۶۰

۳- تاریخچه نام معبر (توضیح): با توجه به استعلام محلی و ناحیه مورد نظر کوچه گل آرا از اسامی قدیمی است و مشکلی در نامگذاری ندارد. (لازم به ذکر است در سایت www.map.tehran.ir فاقد تکرار نام ایشان میباشد)

۴- نشانی دقیق معبر: گل آرا واقع در ۵- نشانی دقیق محل سکونت خانواده شهید: آدرس فوق (سعادت آباد، بلوار دریا، خیابان مطهری شمالی، کوچه گل آرا، پلاک ۱۵ تلفن : ۰۹۳۵۴۳۴۳۹۱۶

سعادت آباد، بلوار دریا، خیابان مطهری شمالی، حد فاصل خیابان مطهری شمالی تا خیابان ساحل یک ۶- آیا خانواده شهید دیگری در معبر مورد نظر ساکن می باشد؟ خیر

۷- نام معابر اطراف: شمال: خیابان ساحل یک جنوب: خیابان ساحل دو شرق: حدفاصل ساحل یک و دو غرب: خیابان مطهری شمالی

۸- اسامی قبلی معبر به ترتیب قدمت: ۱- ۲- ۳-

۹- تعداد خانوار ساکن در معبر: حدود ۲۰۰ خانوار

۱۰- توضیحات ضروری : شهید مذکور از شهدای معزز فاجعه منا می باشد

۱۱- کادر زیر توسط خانواده محترم شهید تکمیل گردد.

اینجانب والدین/همسر/برادر/خواهر شهید محمد رحیم آقایی پور متعهد می گردم که قبلاً هیچ معبر/میدان/بوستان،پل و مکانی در سطح شهر تهران به نام شهید مورد نظر نامگذاری نگردیده است.لذا در صورتی که خلاف این امر ثابت شود شهرداری تهران مجاز به تغییر نام معبر یا مکان مذبور می باشد.

نام و نام خانوادگی راضیه صفوری امضاء

تا کنون مکانی به نام ایشان نشده است

تاریخ

نقشه دستی

شمال

معبر مورد نظر

تکمیل کنندگان برگه:

۱- ناهید فرماند امضاء

۲- بهناز آریافر امضاء

تایید و گواهی مسئول ذیربط:

سمت امضاء

شهردار منطقه ۲ تهران

مهر و امضاء

(٤) شهید اخوان

کمیسیون نامگذاری معابر و اماکن عمومی،برگه مشخصات

✓ ۱- **نوع معبر:** میدان بزرگراه بلوار خیابان کوچه ✓ پن بست پل غیره با ذکر نام ———

۲- ابعاد: طول: ۱۵۰ عرض: ۸ قطر / شعاع: مساحت: ۲۸۰۰

۳- تاریخچه نام معبر (توضیح): با توجه به استعلام محلی و ناحیه مورد نظر خیابان معراج از اسامی قدیمی است (لازم به ذکر است در سایت www.map.tehran.ir معبری به نام این شهید بزرگوار نیست)

۴- نشانی دقیق معبر: : میدان ولی عصر واقع در

۵- نشانی دقیق محل سکونت خانواده شهید: شهرک غرب، خیابان شهید دادمان، خیابان معراج ، کوچه میلاد ۷ ، پلاک ۲ تلفن : ۰۹۱۲۶۲۲۰۵۲۷

شهرک غرب، خیابان شهید دادمان حد فاصل خیابان شهید دادامان تا خیابان سپهر

۶- آیا خانواده شهید دیگری در معبر مورد نظر ساکن می باشد؟ خیر

۷- نام معابر اطراف: شمال: خیابان سپهر جنوب: خیابان شهید دادمان شرق: کوچه میلاد ۷، میلاد ۵، ۳، ۱ غرب: ۴،۶،۸، ۲

۸- اسامی قبلی معبر به ترتیب قدمت: ۱- ۲- ۳-

۹- تعداد خانوار ساکن در معبر: حدود ۵۰۰ خانوار

۱۰- توضیحات ضروری : شهید مذکور از شهدای معزز فاجعه منا می باشند ، خانواده محترم ایشان درخواست نامگذاری خیابان سپهر را دارند (خیابان سپهر از خیابان های به نام و معروف این محدوده می باشد و در نقشه به عنوان محله سپهر نامگذاری شده است با طول ۱۰۰۰ و عرض ۱۲) حد فاصل بلوار شهید فرحزادی تا بزرگراه یادگار

۱۱- کادر زیر توسط خانواده محترم شهید تکمیل گردد.

اینجانب والدین/همسر/برادر/خواهر حجت الاسلام و المسلمین شهید محمد صادق اخوان متعهد می گردم که قبلاً هیچ معبر/میدان/بوستان،پل و مکانی در سطح شهر تهران به نام شهید مورد نظر نامگذاری نگردیده است.لذا در صورتی که خلاف این امر ثابت شود شهرداری تهران مجاز به تغییر نام معبر یا مکان مذبور می باشد.

نام و نام خانوادگی امضاء

تلفن همراه استان قدس است (...)

نقشه دستی

شمال

محل مورد نظر

تکمیل کنندگان برگه:

۱- ناهید فرماند امضاء

۲- بهناز آریافر امضاء

تایید و گواهی متصدی ذیربط: سمت امضاء

شهردار منطقه ۲ تهران

مهر و امضاء

(۳) شهیدی نظیر

کمیسیون نامگذاری معابر و اماکن عمومی،برگه مشخصات

✓ ۱- نوع معبر: میدان بزرگراه بلوار خیابان کوچه بن بست پل غیره با ذکر نام ———

۲- ابعاد: طول: ۶۰۰ عرض: ۸ قطر / شعاع: مساحت: ۴۸۰۰

۳- تاریخچه نام معبر (توضیح): احتراما باتوجه به استعلام محلی و ناحیه مورد نظر خیابان سادات به نام شخص خاصی نیست وهیچ خانواده محترم شهیدی در ان ساکن نیست (لازم به ذکر است در سایت www.map.tehran.ir معبری به نام این شهید بزرگوار نیست)

۴- نشانی دقیق معبر: خیابان سادات ۵- نشانی دقیق محل سکونت خانواده شهید: بلوار مرزداران، ۳۵ متری لاله، خیابان بوستان پنجم ، پلاک ۵ واحد۳ تلفن : ۰۹۱۲۱۴۳۸۸۳۸

بلوار مرزداران، خیابان حضرت ابوالفضل (ع)، خیابان سادات حدفاصل خیابان حضرت ابوالفضل (ع) تا خیابان اشرفی اصفهانی ۶- آیا خانواده شهید دیگری در معبر مورد نظر ساکن می باشد؟ خیر

۷- نام معابر اطراف: شمال: ——— جنوب: ——— شرق: خیابان حضرت ابوالفضل (ع) غرب: خیابان اشرفی اصفهانی

۸- اسامی قبلی معبر به ترتیب قدمت: ۱- ۲- ۳-

۹- تعداد خانوار ساکن در معبر: حدود ۵۰۰ خانوار

۱۰- توضیحات ضروری : احتراما باتوجه به اینکه محل سکونت خانواده محترم شهید محرمعلی در بوستان ۵ است و با درخواست ایشان مبنی بر نامگذاری بوستان ۵ در کمیسیون نامگذاری موافقت نشد با رضایت خانواده محترم خیابان سادات که نزدیک ترین معبر به محل سکونتشان است جهت تغییر نام تقدیم حضور می گردد، شایان ذکر است هیچ خانواده معظم شهیدی در خیابان سادات ساکن نیستند

۱۱- کادر زیر توسط خانواده محترم شهید تکمیل گردد.

اینجانب والدین/همسر/برادر/خواهر شهید محرمعلی بی نظیر متعهد می گردم که قبلاً هیچ معبر/میدان/بوستان،پل و مکانی در سطح شهر تهران به نام شهید مورد نظر نامگذاری نگردیده است.لذا در صورتی که خلاف این امر ثابت شود شهرداری تهران مجاز به تغییر نام معبر یا مکان مذبور می باشد.

نام و نام خانوادگی امضاء

تاریخ

نقشه دستی

شمال

معبر مورد نظر

تکمیل کنندگان برگه:

۱- ناهید فرماند امضاء

۲- بهناز آریافر امضاء

تایید و گواهی مسئول ذیربط:

سمت

شهردار منطقه ۲ تهران

امضاء

مهر و امضاء

(۲)

شهید ابراهیمی

کمیسیون نامگذاری معابر و اماکن عمومی،برگه مشخصات

✓ ۱- **نوع معبر:** میدان بزرگراه بلوار خیابان کوچه بن بست پل قیره با ذکر نام ———

۲- ابعاد: طول: ۵۰۰ عرض: ۱۲ قطر / شعاع: مساحت: ۶۰۰۰

۳- تاریخچه نام معبر (توضیح): احتراما باتوجه به استعلام محلی و ناحیه مورد نظر خیابان ۱۲ متری از اسامی قدیمی است و نامگذاری بلامانع است (لازم به ذکر است در سایت www.map.tehran.ir معبری به نام این شهید بزرگوار نیست)

۴- نشانی دقیق معبر: خیابان ۱۲ متری ۵- نشانی دقیق محل سکونت خانواده شهید:اتوبان شهید جلال آل احمد، بعد از پل آزمایش، مهدی ۱، پلاک ۵۵، واحد ۱ تلفن: ۰۹۳۰۶۴۷۳۸۹۰

دراتوبان شهید جلال آل احمد، بعد از پل آزمایش(حد فاصل مهدی ۱ تا مهدی ۳) ۶- آیا خانواده شهید دیگری در معبر مورد نظر ساکن می باشد؟ خیر

۷- نام معابر اطراف: شمال: مهدی ۳ جنوب: مهدی ۱ شرق: مهدی ۲ غرب: مهدی ۲

۸- اسامی قبلی معبر به ترتیب قدمت: ۱- ۲- ۳-

۹- تعداد خانوار ساکن در معبر: حدود ۵۰۰ خانوار

۱۰- توضیحات ضروری : احتراما باتوجه به اینکه خیابان های مهدی بر اساس شماره بندی (۱، ۲، ۳) نامگذاری شده است و محل سکونت خانواده محترم شهید ابراهیمی در سر خیابان مهدی ۱ است، با رضایت خانواده محترم خیابان ۱۲ متری جهت تغییر نام به این بزرگوار تقدیم حضور می گردد

۱۱- کادر زیر توسط خانواده محترم شهید تکمیل گردد.

اینجانب والدین/همسر/برادر/خواهر شهید ماشاالله ابراهیمی متعهد می گردم که قبلاً هیچ معبر/میدان/بوستان،پل و مکانی در سطح شهر تهران به نام شهید مورد نظر نامگذاری نگردیده است.لذا در صورتی که خلاف این امر ثابت شود شهرداری تهران مجاز به تغییر نام معبر یا مکان مذبور می باشد.

نام و نام خانوادگی امضاء صفحه ۹

تاریخ

نقشه دستی

شمال

تکمیل کنندگان برگه:

۱- ناهید فرماند امضاء

۲- بهناز آریافر امضاء

تایید و گواهی مسئول ذیربط:

سمت امضاء

شهردار منطقه ۲ تهران

مهر و امضاء

(1)

شهید کریمی

کمیسیون نامگذاری معابر و اماکن عمومی

برگهٔ مشخصات

1- نوع معبر : میدان ☐ بزرگراه ☐ بلوار ☐ خیابان ☐ کوچه ☑ بن بست ☐ پل ☐ غیره با ذکر نام .....

2- ابعاد : طول ۲۵۰ متر عرض : ۱۲ متر قطر میدان : مساحت (بوستان ، فضاهای فرهنگی ، ورزشی و ...) :

3- تاریخچه نام معبر(توضیح کامل و قابل قبول)

4- نشانی دقیق معبر : خ [illegible] - خ [illegible] 5- نشانی دقیق محل سکونت خانواده شهید: —

6 - آیا خانواده شهید دیگری در معبر مورد نظر ساکن می باشد؟ —

7- نام معابر اطراف: شمال — جنوب [illegible] شرق [illegible] غرب [illegible]

8- اسامی قبلی معبر به ترتیب قدمت: 1- 2- 3-

9- تعداد خانوار ساکن در معبر :

10- نام پیشنهادی در چه مناطقی از شهر تهران تکرار شده است ؟ (پاسخ کتبی استعلام از سایر مناطق ضمیمه فرم باشد)

11- توضیحات ضروری:

12- کادر زیر توسط خانواده محترم شهید تکمیل گردد.

اینجانب والدین / همسر / برادر / خواهر شهید ، به منظور احترام به حقوق سایر شهداء،متعهد می گردم که قبلاًهیچ معبر/ میدان/ بوستانی ، پل و مکانی در سطح شهر تهران به نام شهید مورد نظر نامگذاری نگردیده است. لذا در صورتی که خلاف این امر ثابت شود شهرداری تهران مجاز به تغییر نام معبر یا مکان مزبور می باشد.

نام و نام خانوادگی امضاء

تاریخ

نقشه دستی

شمال



تکمیل کنندگان برگه:

1- محمد [illegible] رئیس اداره [illegible]

2-

تأیید و گواهی مسئول ذیربط :

سمت

شهردار منطقه تهران

امضاء

امضاء

امضاء

مهر و امضاء

نکته : معبر پیشنهادی و محل سکونت خانواده شهید بروی نقشه و کروکی مشخص گردد.

کمیسیون نامگذاری معابر و اماکن عمومی

برگه مشخصات

۱- نوع معبر : میدان ☐ بزرگراه ☐ بلوار ☑ خیابان ☐ کوچه ☐ بن بست ☐ پل ☐ غیره با ذکر نام .....

۲- ابعاد : طول : ۲۰۰۰ عرض: ۴۵ قطر میدان: مساحت (بوستان ، فضاهای فرهنگی ، ورزشی و غیره):

۳- تاریخچه نام معبر(توضیح کامل و قابل قبول): —

۴- نشانی دقیق معبر : بین فلکه اول شهرک و کوهک

۵- نشانی دقیق محل سکونت خانواده شهید : شهرک خیابان مطهری پ ۴۸

۶- ایا خانواده شهید دیگری در معبر مورد نظر ساکن می باشد؟ —

۷- نام معابر اطراف: شمال : مسکونی جنوب: مسکونی شرق: میدان شهرک غرب: کوهک

۸- اسامی قبلی معبر به ترتیب قدمت : —

۹- تعداد خانوار ساکن در معبر: —

۱۰-نام پیشنهادی در چه مناطقی از شهر تهران تکرار شده است؟(پاسخ کتبی استعلام از سایر مناطق ضمیمه فرم باشد) —

۱۱-توضیحات ضروری : معبر بی نام

۱۲- کادر زیر توسط خانواده محترم شهید تکمیل گردد.

اینجانب والدین ~~همسر~~ برادر/خواهر شهید، به منظور احترام به حقوق سایر شهدا متعهد می گردم که قبلاً هیچ معبر / میدان /بوستان/پل و مکانی در سطح شهر تهران به نام شهید مورد نظر نامگذاری نگردیده است . لذا در صورتی که خلاف این امر ثابت شود شهرداری تهران مجاز به تغییر نام معبر یا مکان مزبور می باشد

نام و نام خانوادگی رضا نظری امضاء:

تاریخ: ۹۵/۳/۲۴

نقشه دستی

شمال

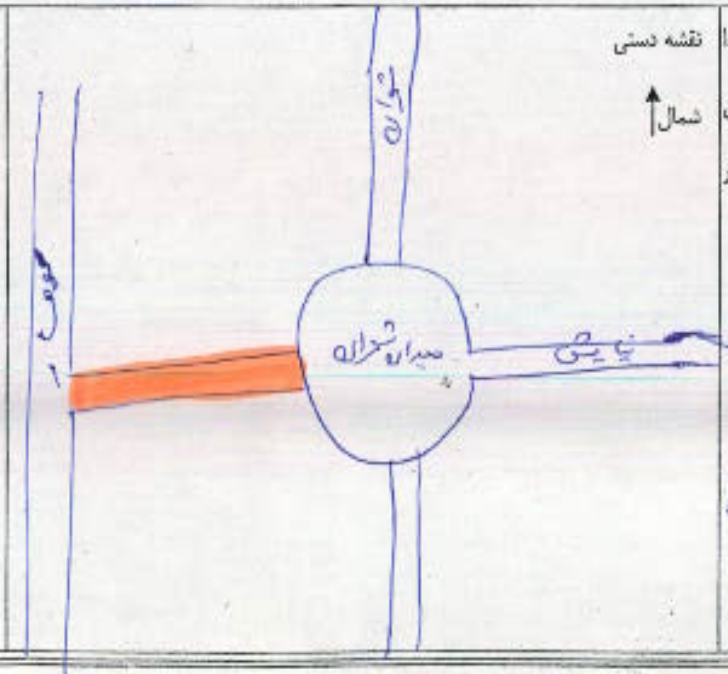

تکمیل کنندگان برگه:

۱- مجید توکلی امضاء:

۲- حسین سلوکی امضاء:

تائید و گواهی مسئول ذیربط:

سمت امضاء:

شهردار منطقه تهران

مهر و امضاء:

طول : ۲۷۵ متر

معبر: عرض : ۱۰ متر

شهدای ناطمیدان

سازمان فناوری اطلاعات و ارتباطات شهرداری تهران- خیابان عاه باه روبروی بوستان مریم
کوچه دوستان

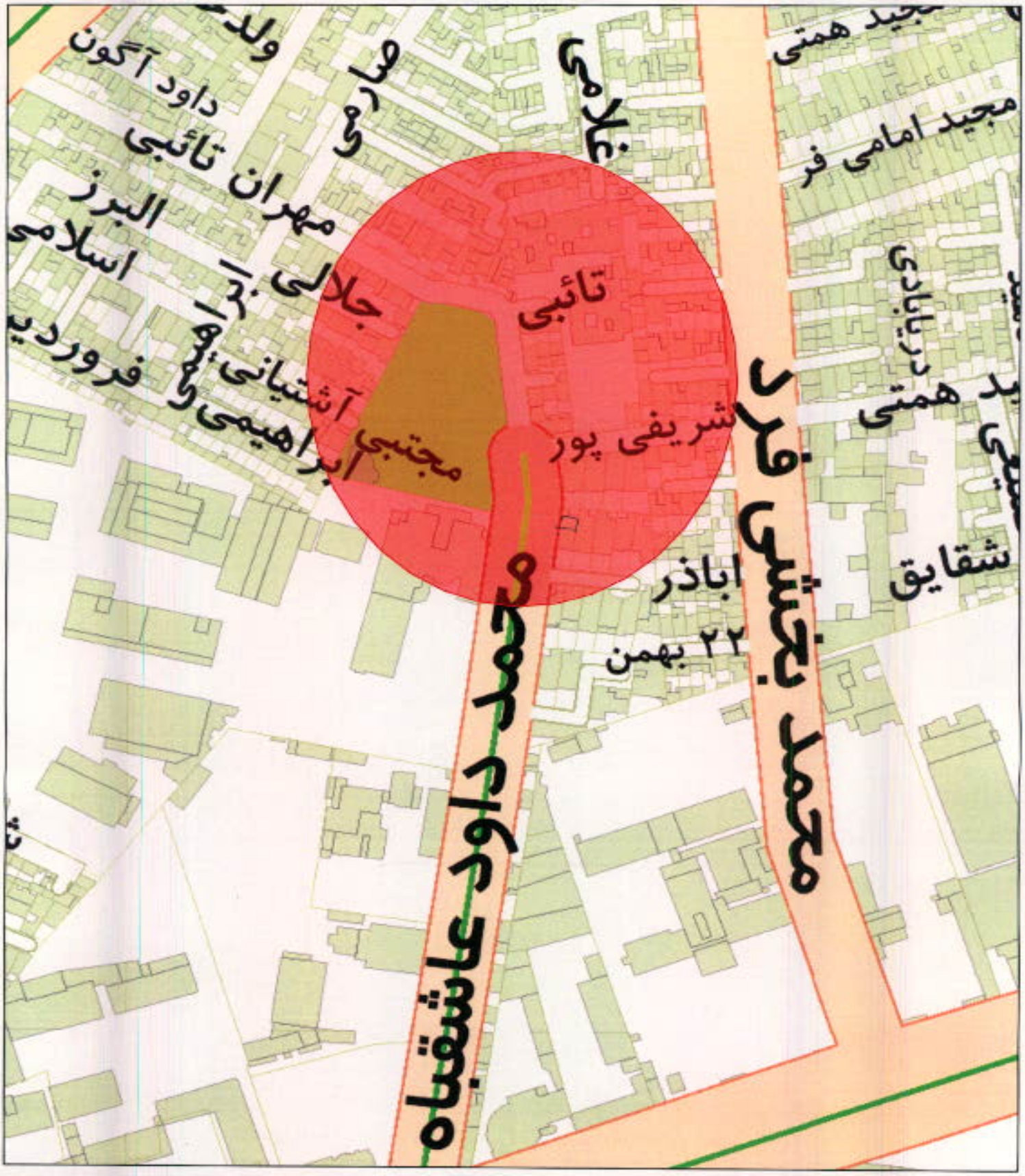

Printed 2/8/2016

1 : 2040

شهید ابوالفضل بصیری (باجمعه تهران)

خیابان رجبی - کوچه چهار متری حافظ

بیشتر (print.php?lang=fa) جستجو fa کل تهران

• ورود / ثبت‌نام

en (?lang=en) نقشه تهران نسخه ۵

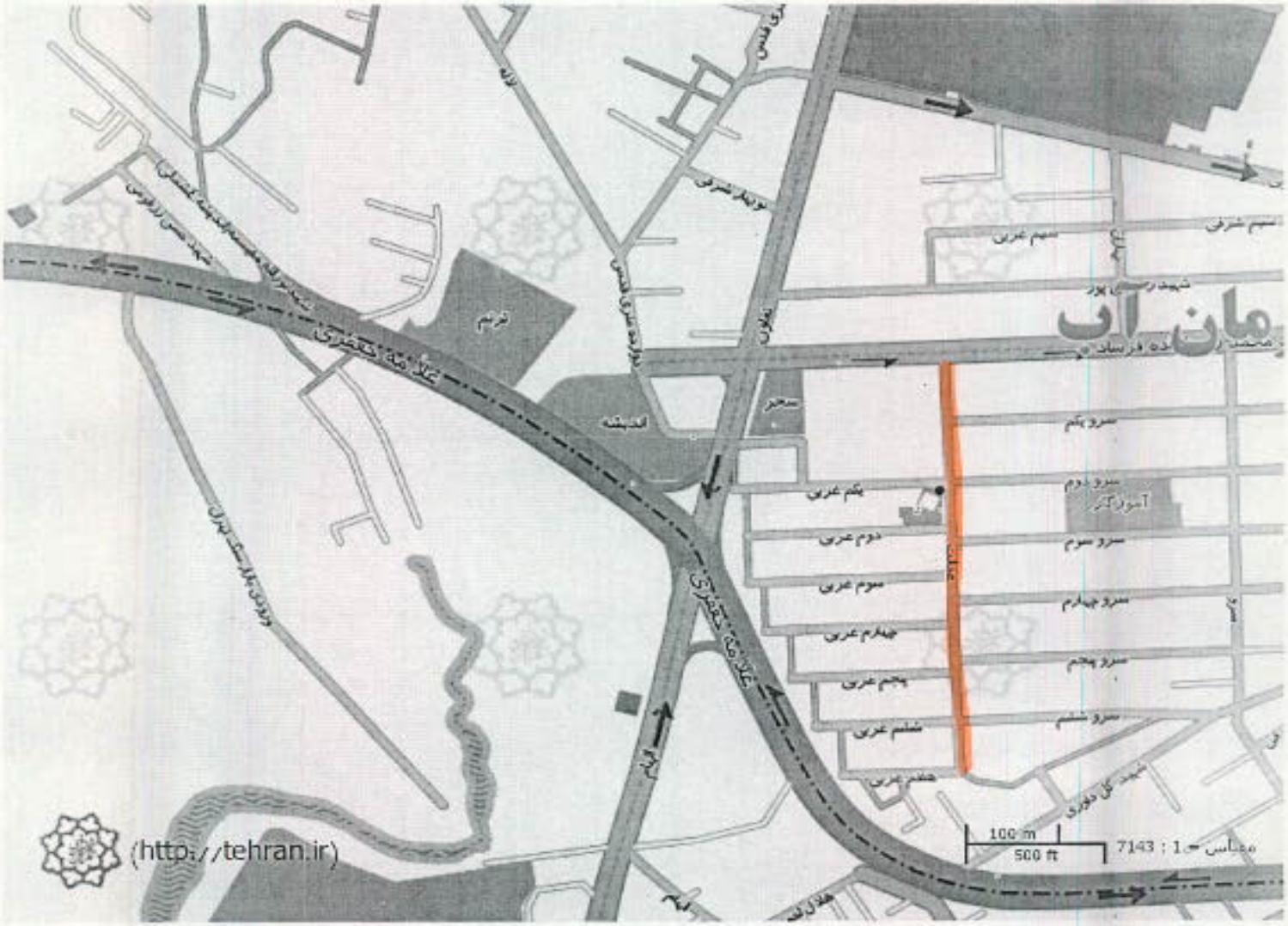

ثبت مکان تجاری

تمامی حقوق برای شهرداری تهران محفوظ باشد.

جانب مورد نظر

محمد جواد اسد صدری

شهید قصابان (۱۹۲ شرقی)
شهید حسینی‌اصل
شهید پینه
شهید جعفری (۱۸۸ شرقی)
شهید شهابی (۱۸۶ شرقی)
حضرت امیرالمؤمنین
شهید مرادی (۱۸۴ شرقی)
شهید رضایی (۱۸۲ شرقی)
شهید امندانی
شهید قائم مقامی
بوستان یاسمن
شهید قنبری
شهید نصیری
مجتمع ورزشی
شهرک مسکونی
شاهد
مرکز بهداشت شاهد
مسجد و حسینیه قمر بنی هاشم
راهنمایی دخترانه شهید ناهیدی
۱۰ متری سوم
۱۰ متری دوم
۱۰ متری اول
شهید رئوفی
شهید دریامی
شهید معینی‌نژاد
شهید ناهیدی
شهید غفاری
فرنوش
سیدالشهدا
شهید قصابان (۱۹۲ شرقی)
شهید همتی (۱۹۰ شرقی)
شهید جعفری (۱۸۸ شرقی)
نهضت سواد آموزی
دبستان شهید گرامی
شهید شهابی (۱۸۶ شرقی)
شهید مرادی (۱۸۴ شرقی)
شهید رضایی (۱۸۲ شرقی)
۱۸۰ شرقی
شهید آیت الله غفاری (۱۷۸ شرقی)
جمعیت هلال احمر
نهضت سواد آموزی
داروخانه هلال احمر
دبستان و راهنمایی شهید نامجو
مجتمع فرهنگی و ورزشی و اسلحه وحدت
مجتمع درمان معتادین
شهید آذری (۱۹۴ شرقی)
شهید ولایتی (۱۹۰ شرقی)
شهید شهابی (۱۸۶ شرقی)
شهید مرادی (۱۸۴ شرقی)
ابوالفضل
شهید رضایی (۱۸۲ شرقی)
شهید جمیلی شبستری
شهید مطهری
شهید محمدی
شهید شریعتی
شهید رضایی
شهید ناهیدی
شهید غفاری

محل سکونت

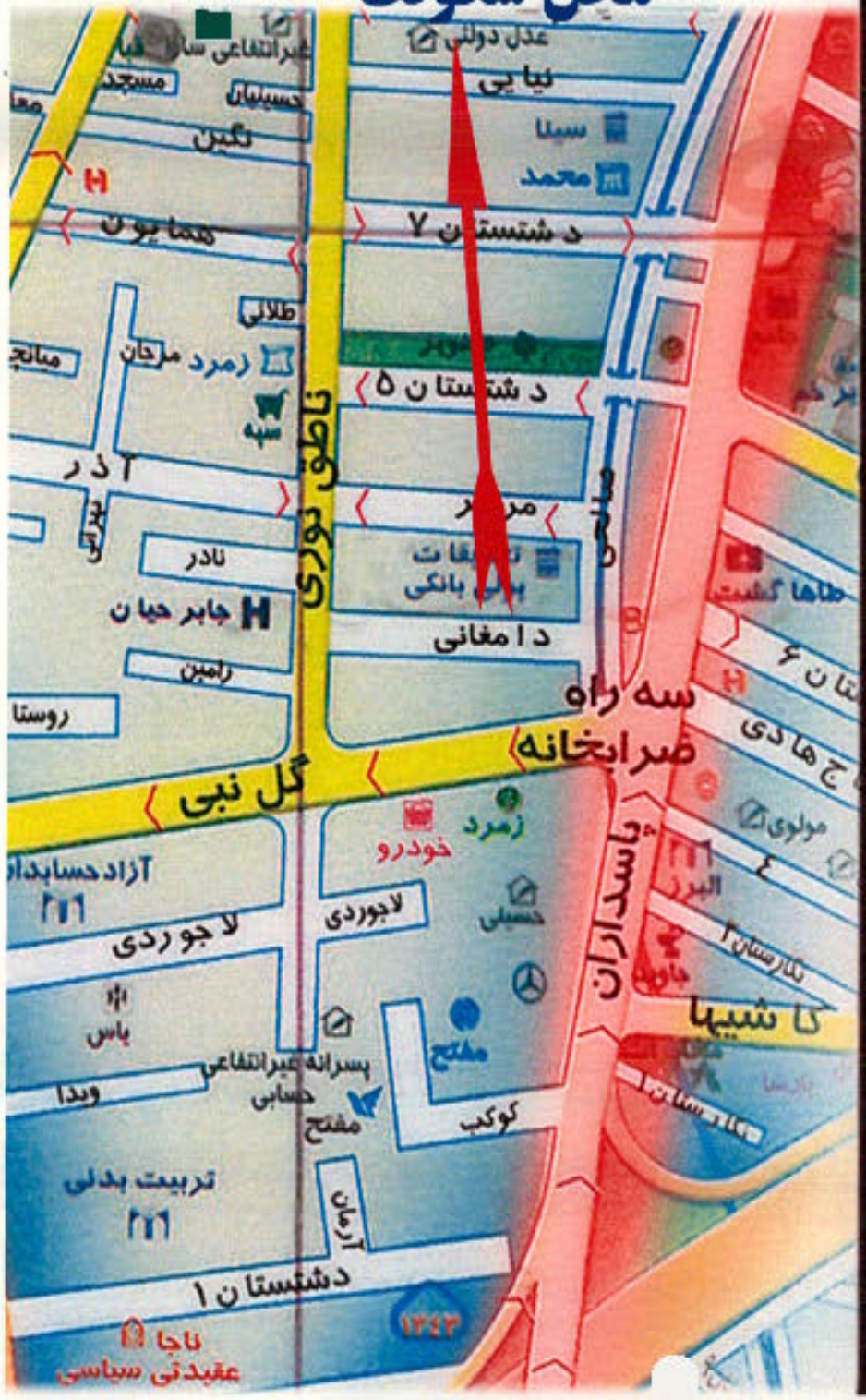

محل تغییر نام

شهید صالح علیزاده آذر

عمت الاسلام شهید محمد صادق اخوان (با مقطع نمایه)

تاریخ:
شماره:
پیوست:

منطقه ۲
روابط عمومی

N
W E
S

معبر مورد نظر
و محل سکونت خانواده شهید

شهید محمد علی بی نظیر

شهرک آزمایش

ارکیده

شهرک گلها

گلایل

زنبق

تلاش

رشد

معاونت راهنمایی ورانندگی

B

مهدی ۳

مهدی ۳

مهدی ۲

مهدی ۲

مهدی ۲

مهدی ۱

بزرگراه جلال آل احمد

پارک مهدیه

یاسمن

نصر

مسیل

دانشگاه علامه طباطبایی

کارگاه شرکت ساختمانی تینا

ساختمانهای

شهید مدافع حرم امین کریمی

تاریخ:
شماره:
پیوست:

منطقه ۲
روابط عمومی

شهید محمدرحیم آقای پدر (باحفظ تمام)

تاریخ:
شماره:
پیوست:

منطقه ۲
روابط عمومی

N
W E
S

معبر مورد نظر

محل سکونت خانواده شهید

شهید چنگیز عزتی

محل سکونت

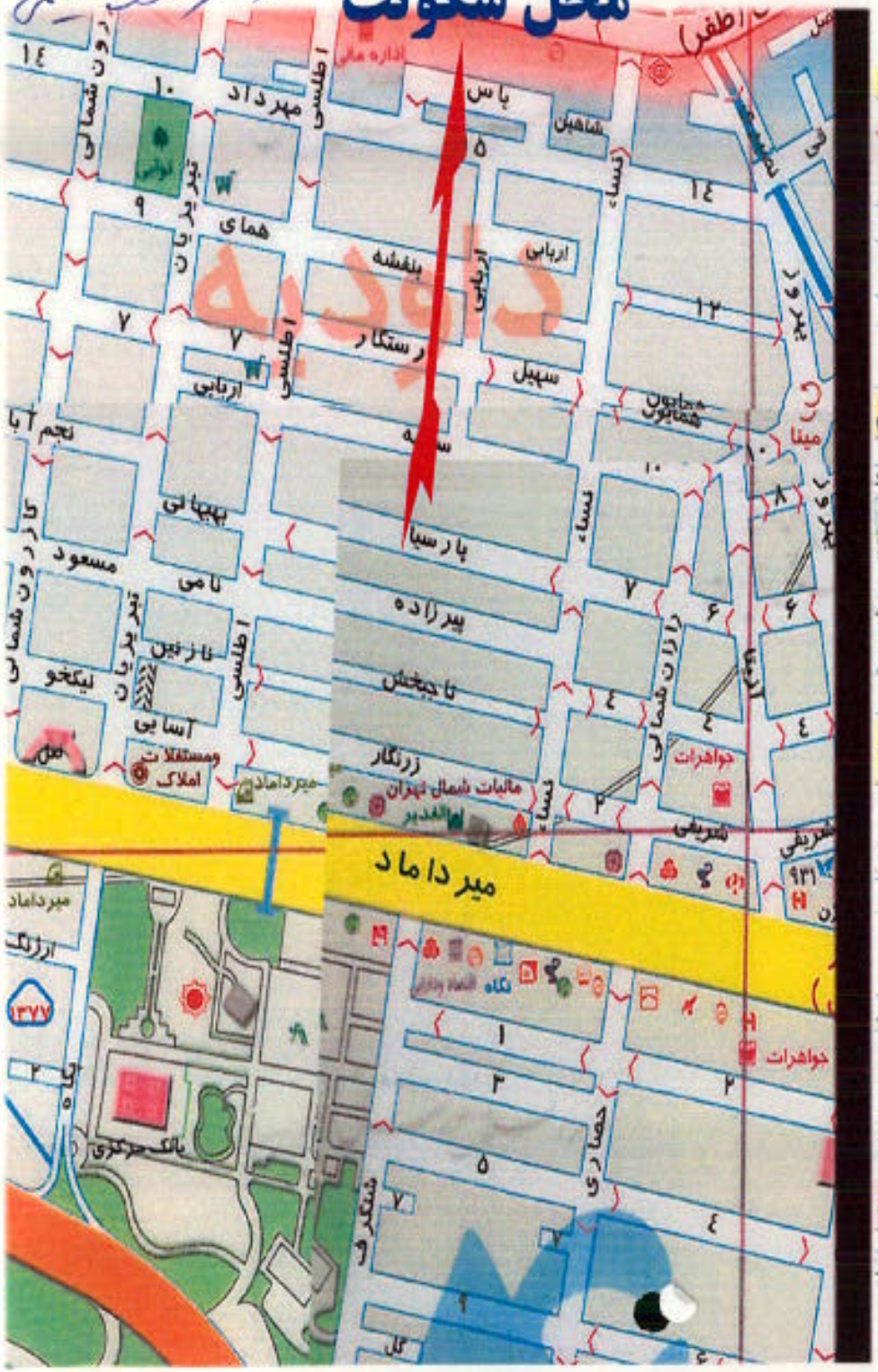

محل تغییر نام

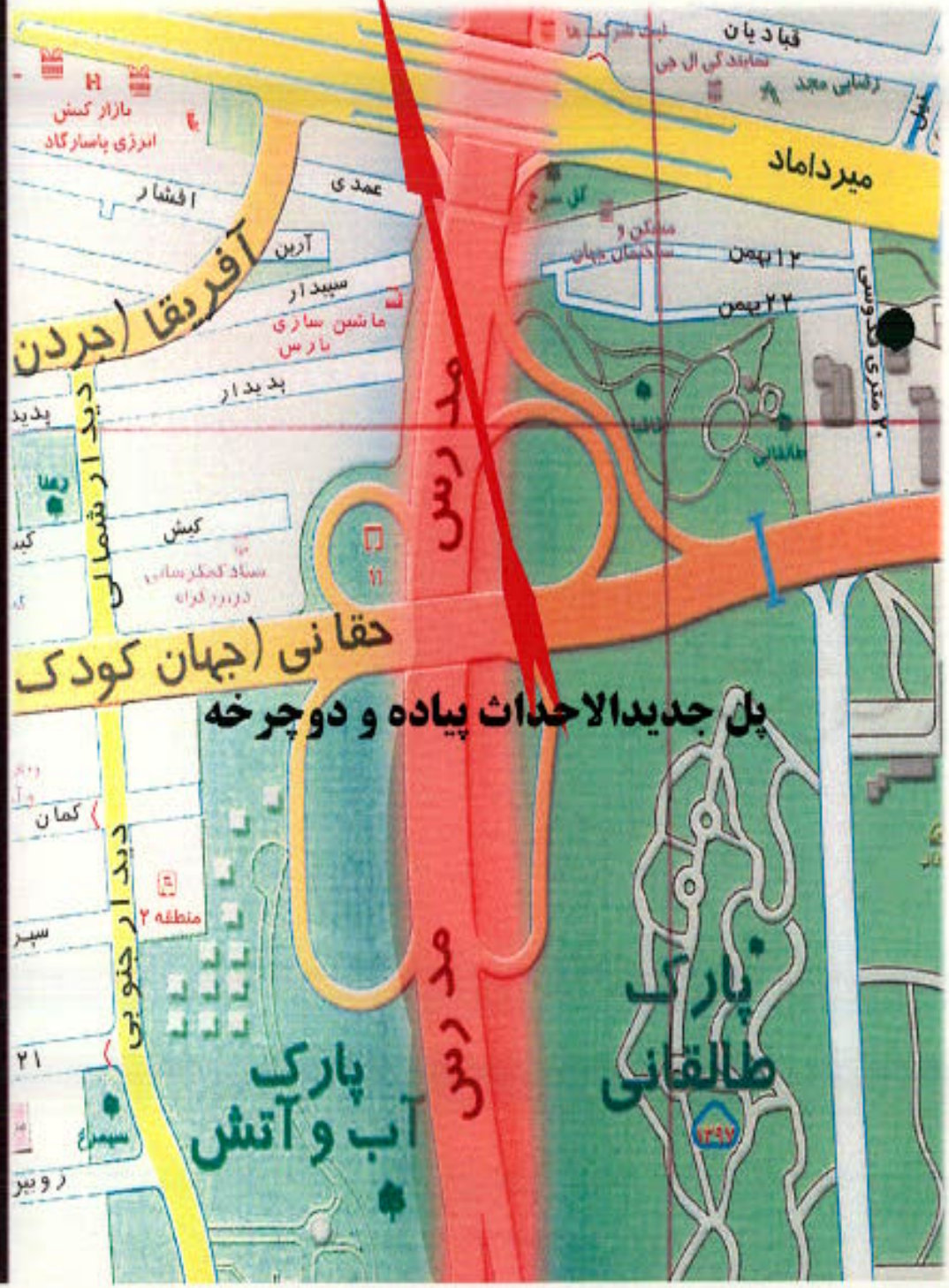

محل سکونت

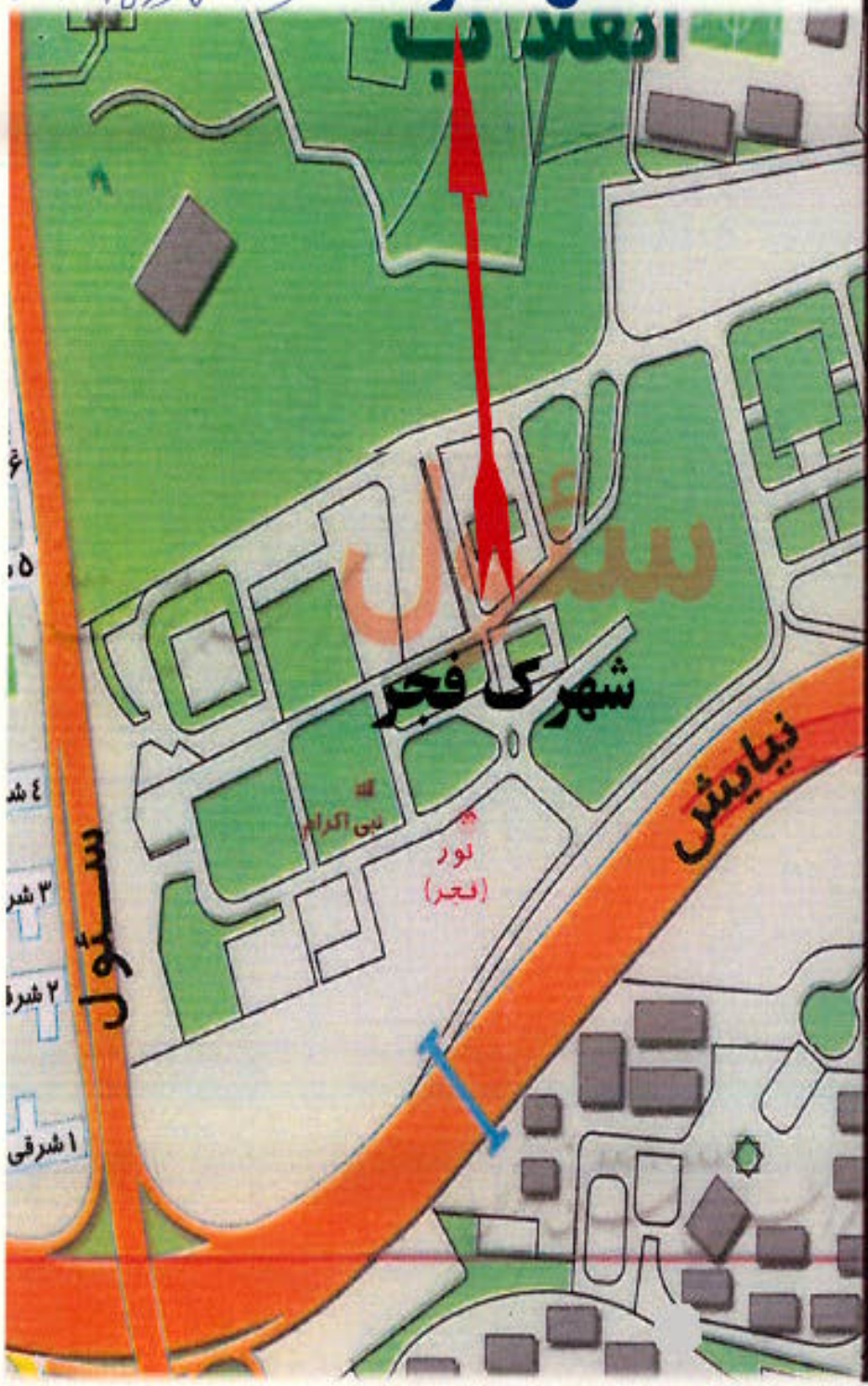

محل تغییر نام

رحمیان

محل سکونت

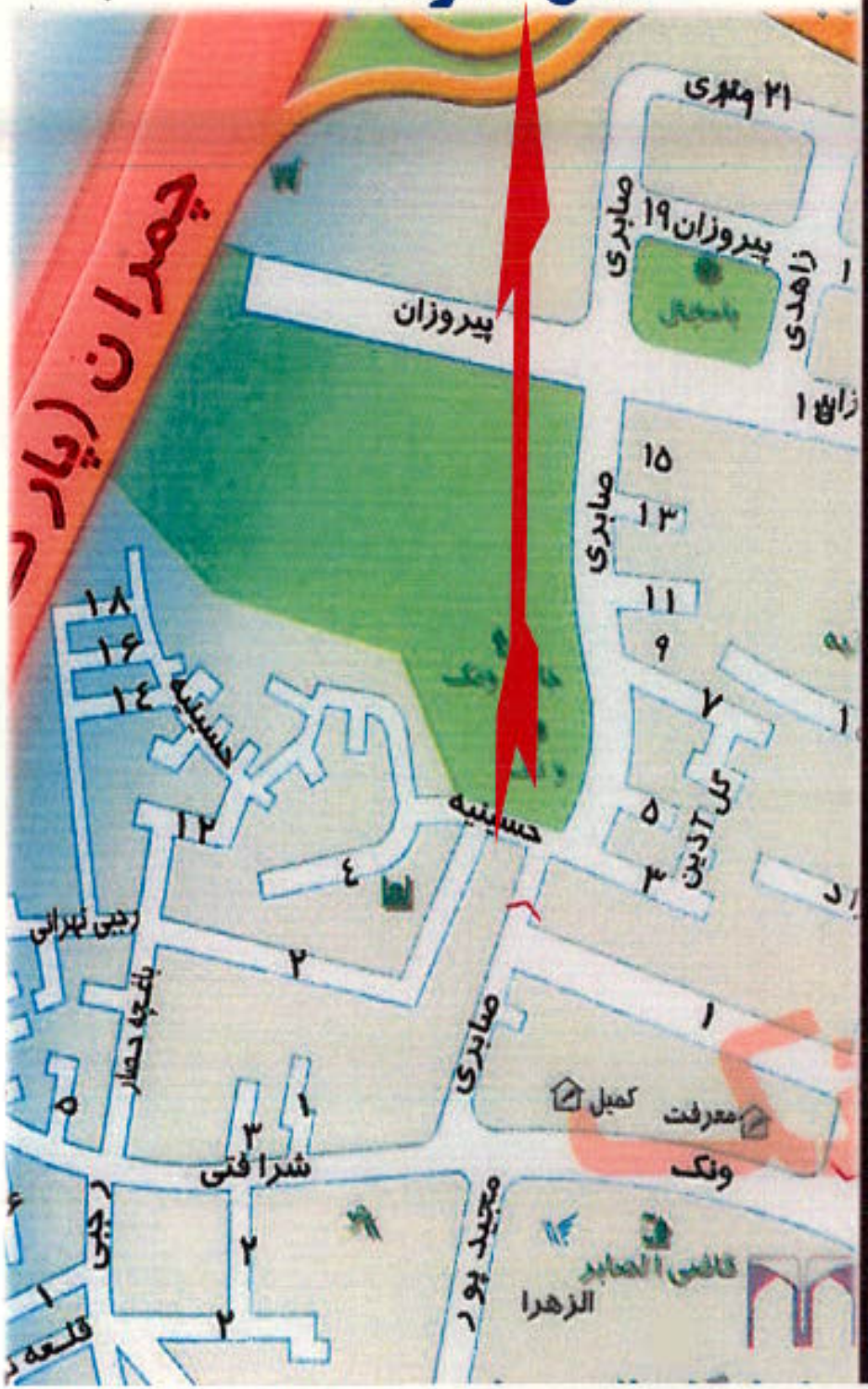

محل تغییر نام

طاهر محمد مرزدار رحمیان

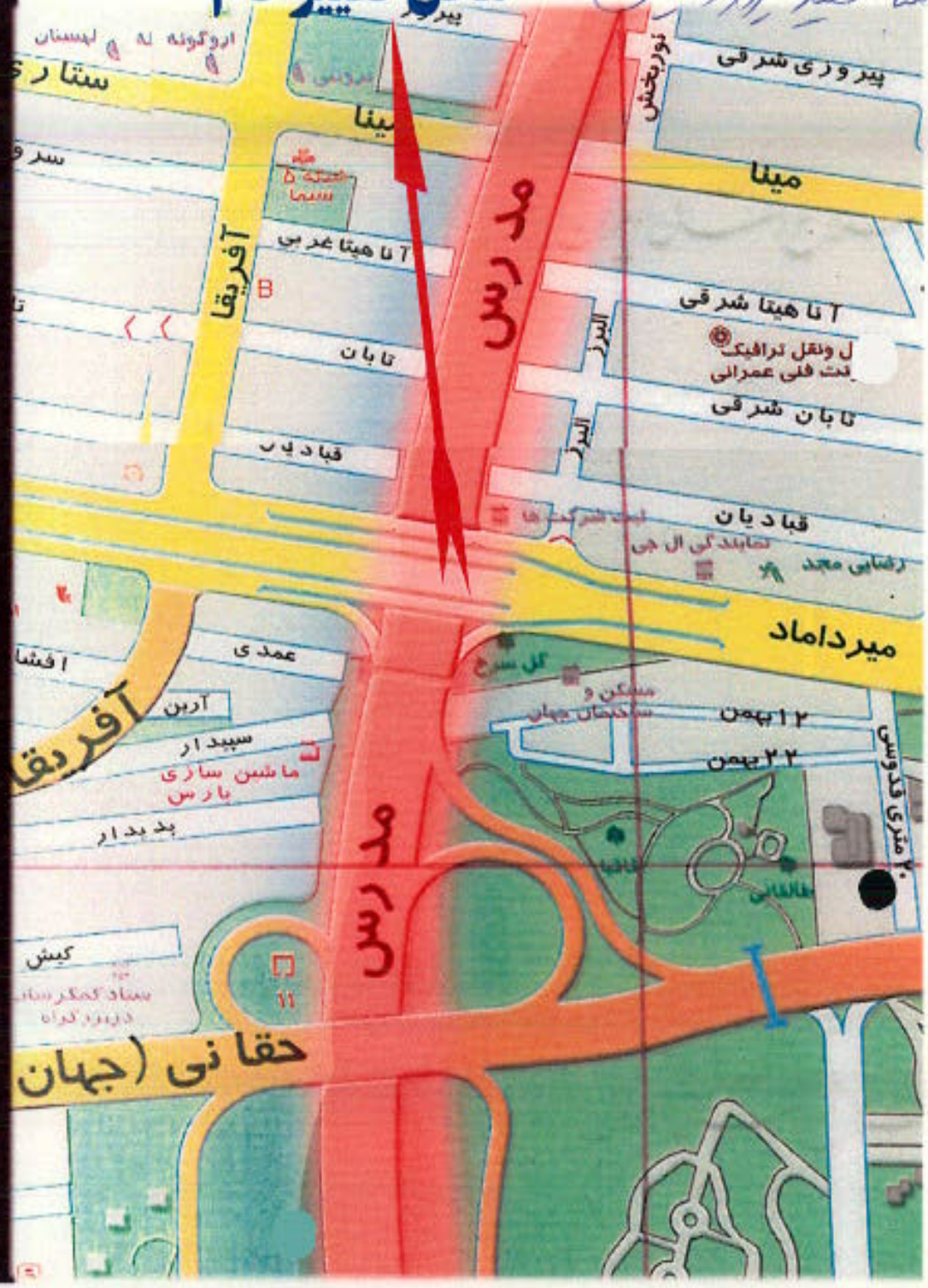

محل تغییر نام

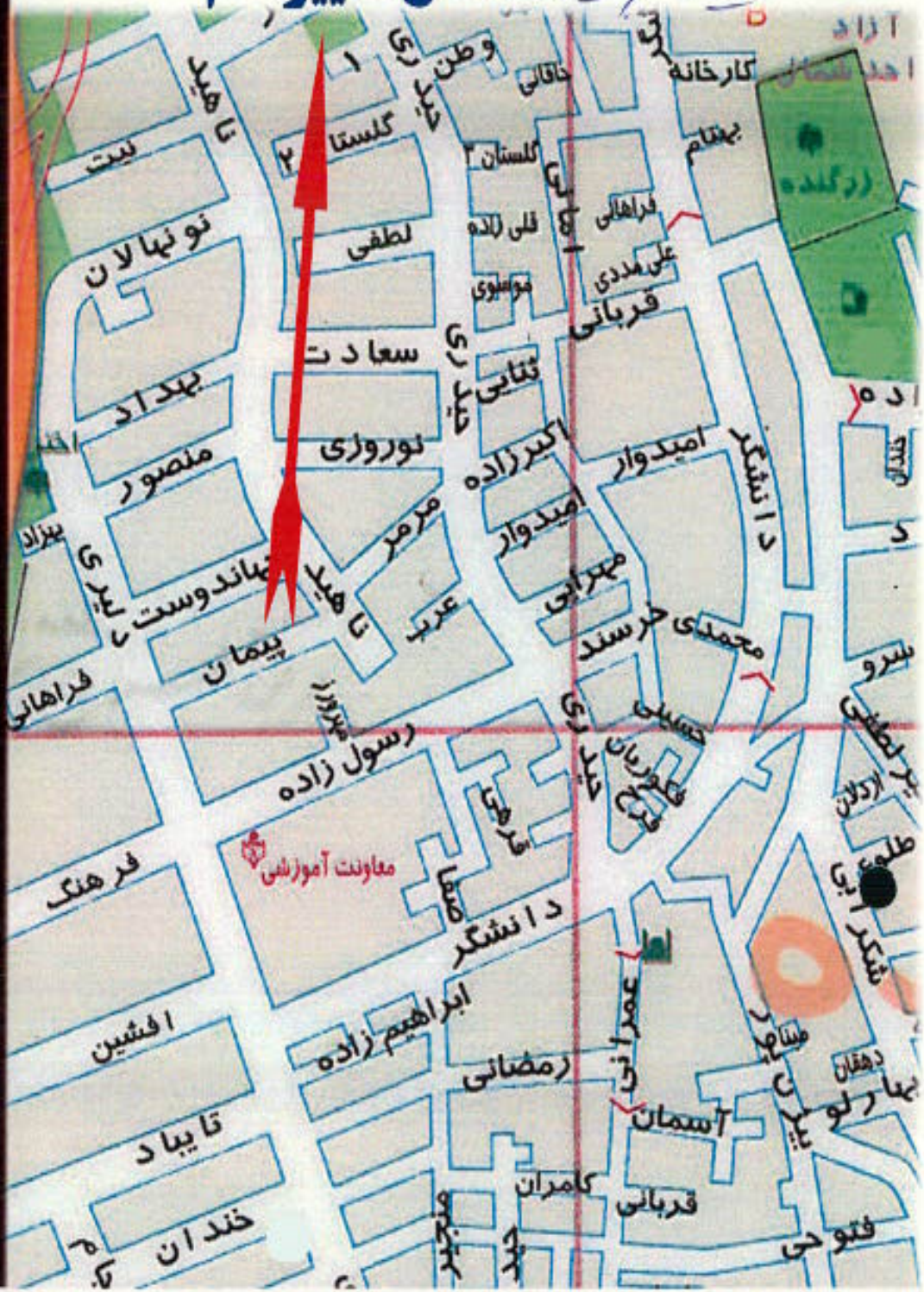

محل سکونت

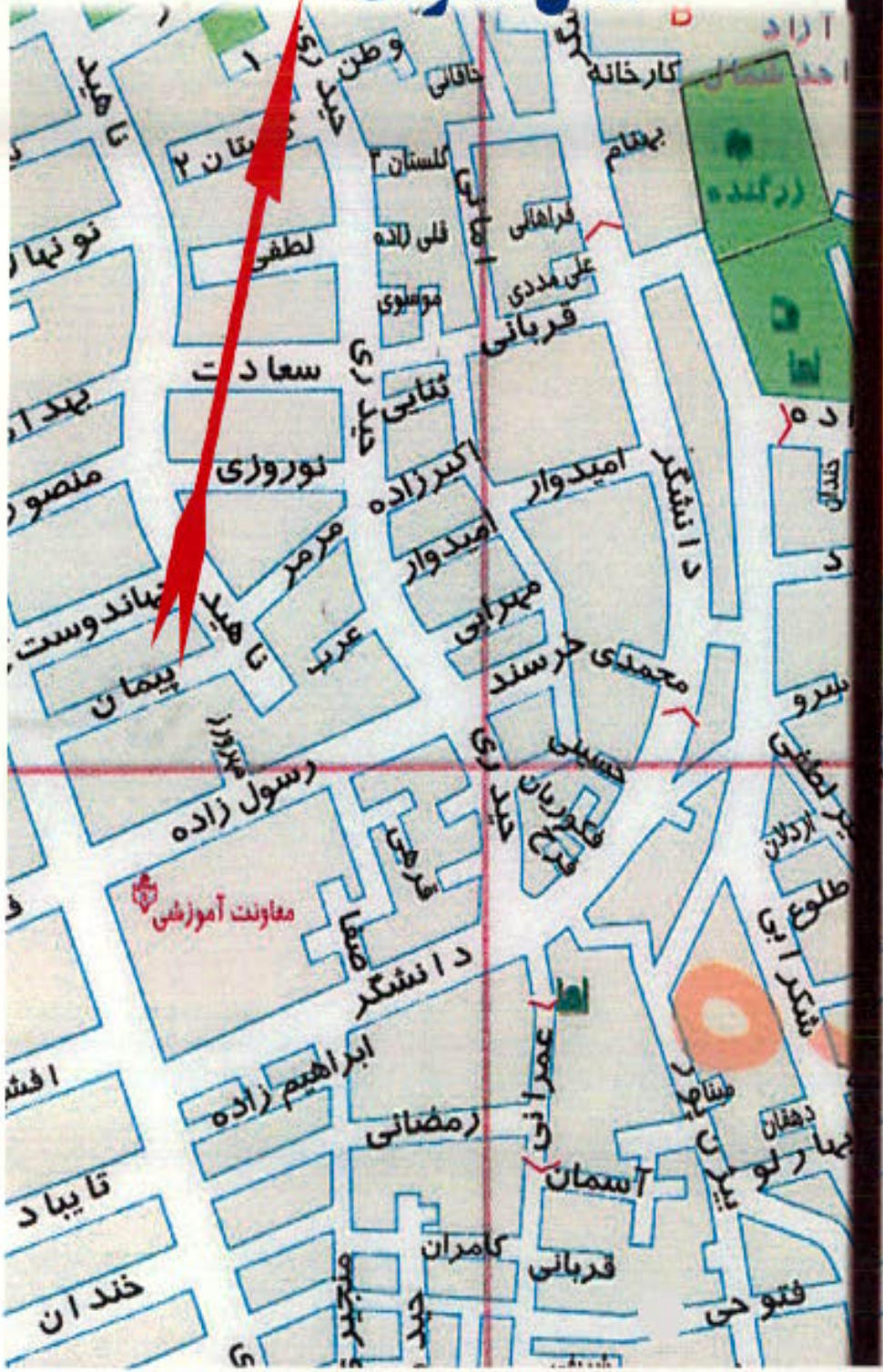

محل سکونت

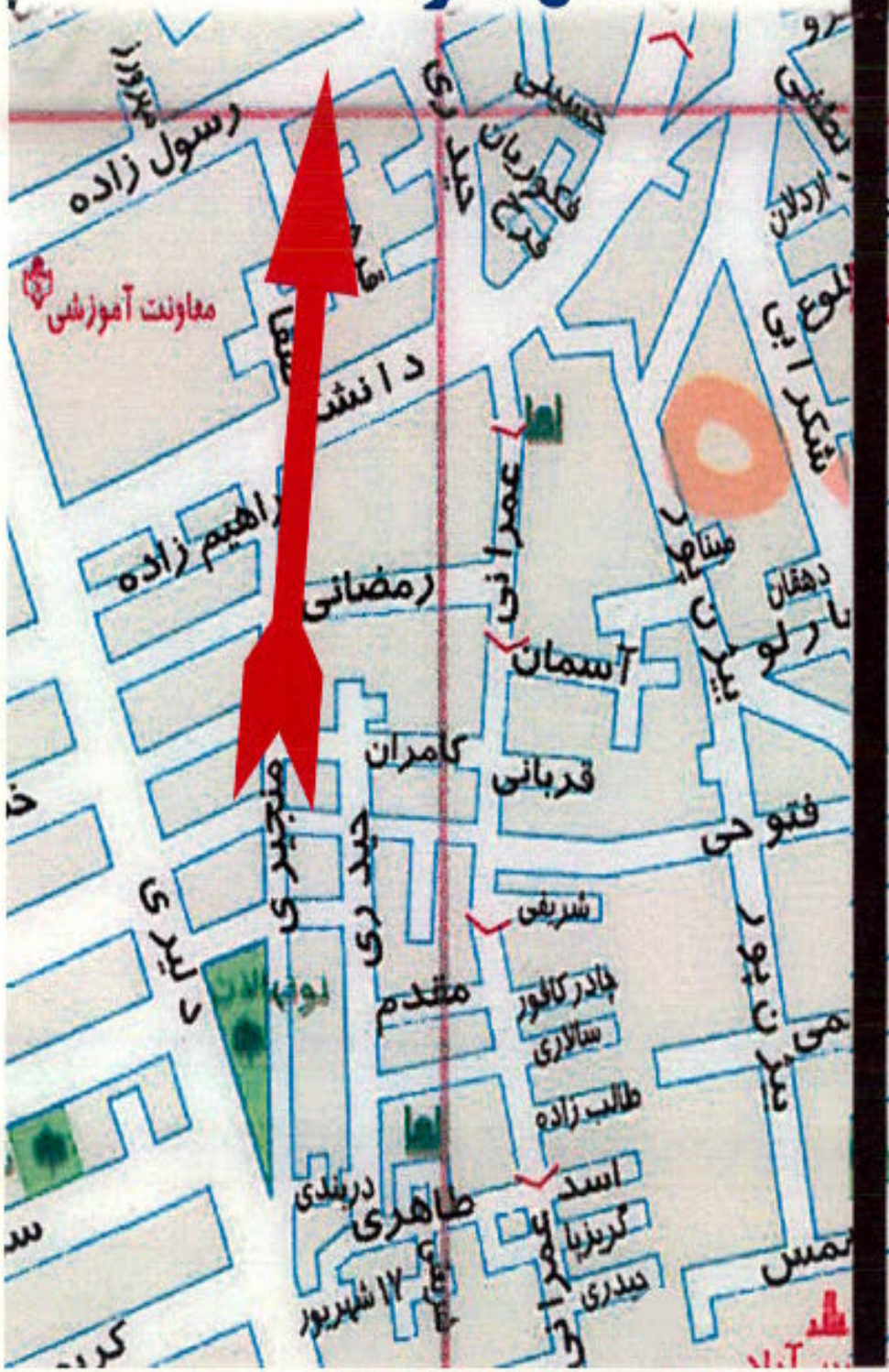

محل تغییر نام

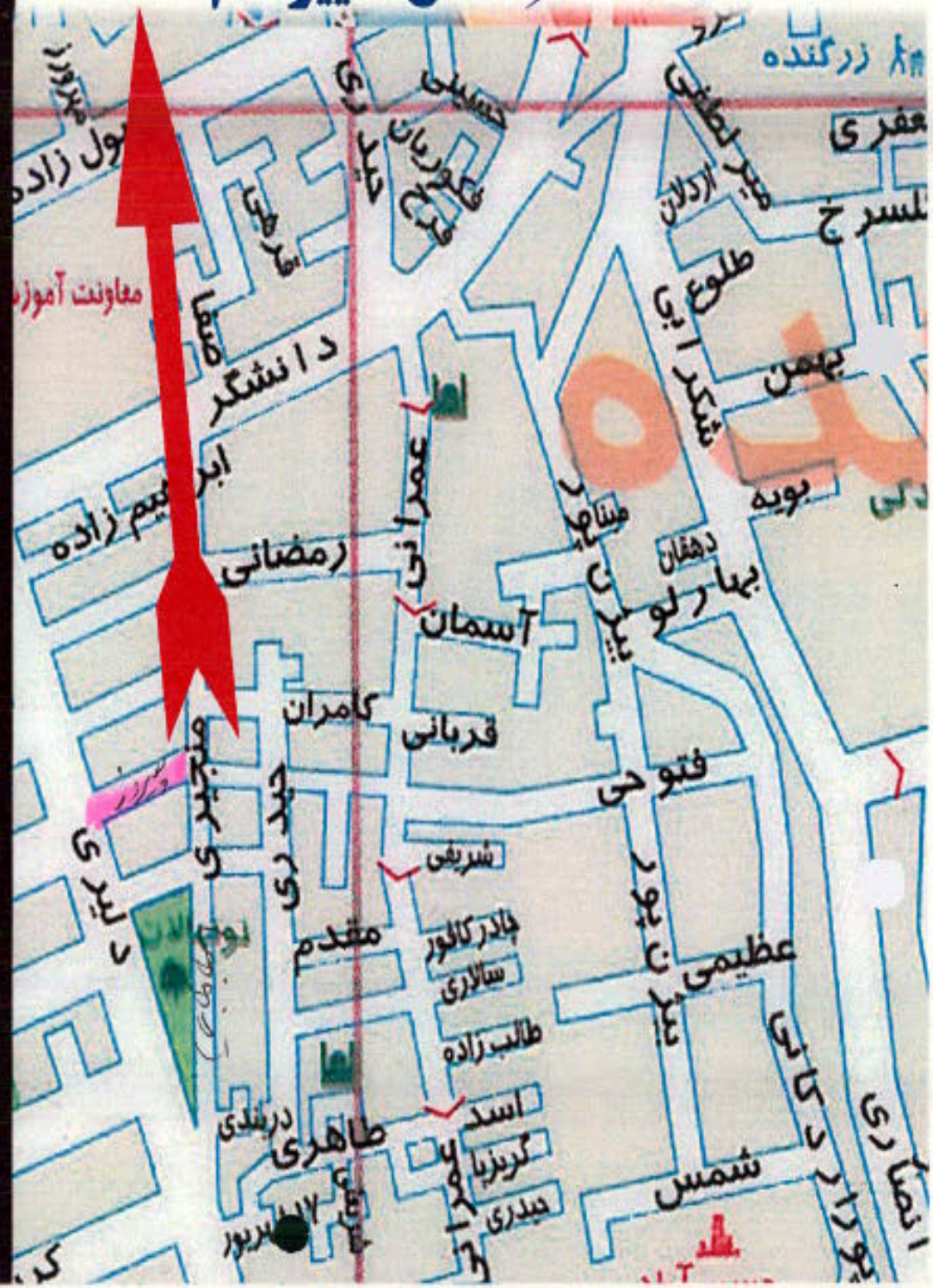

محل تغییر نام

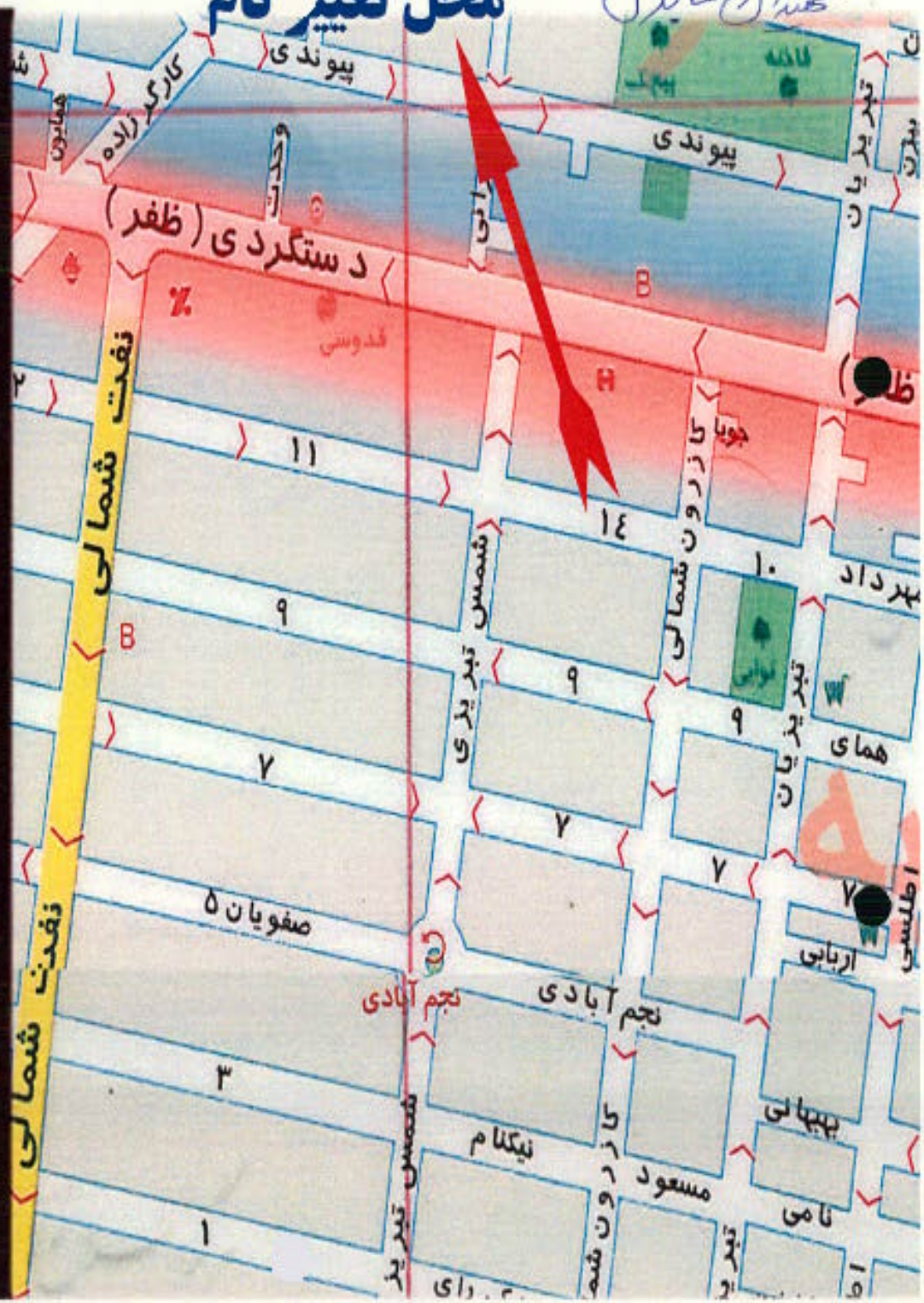

محل سکونت

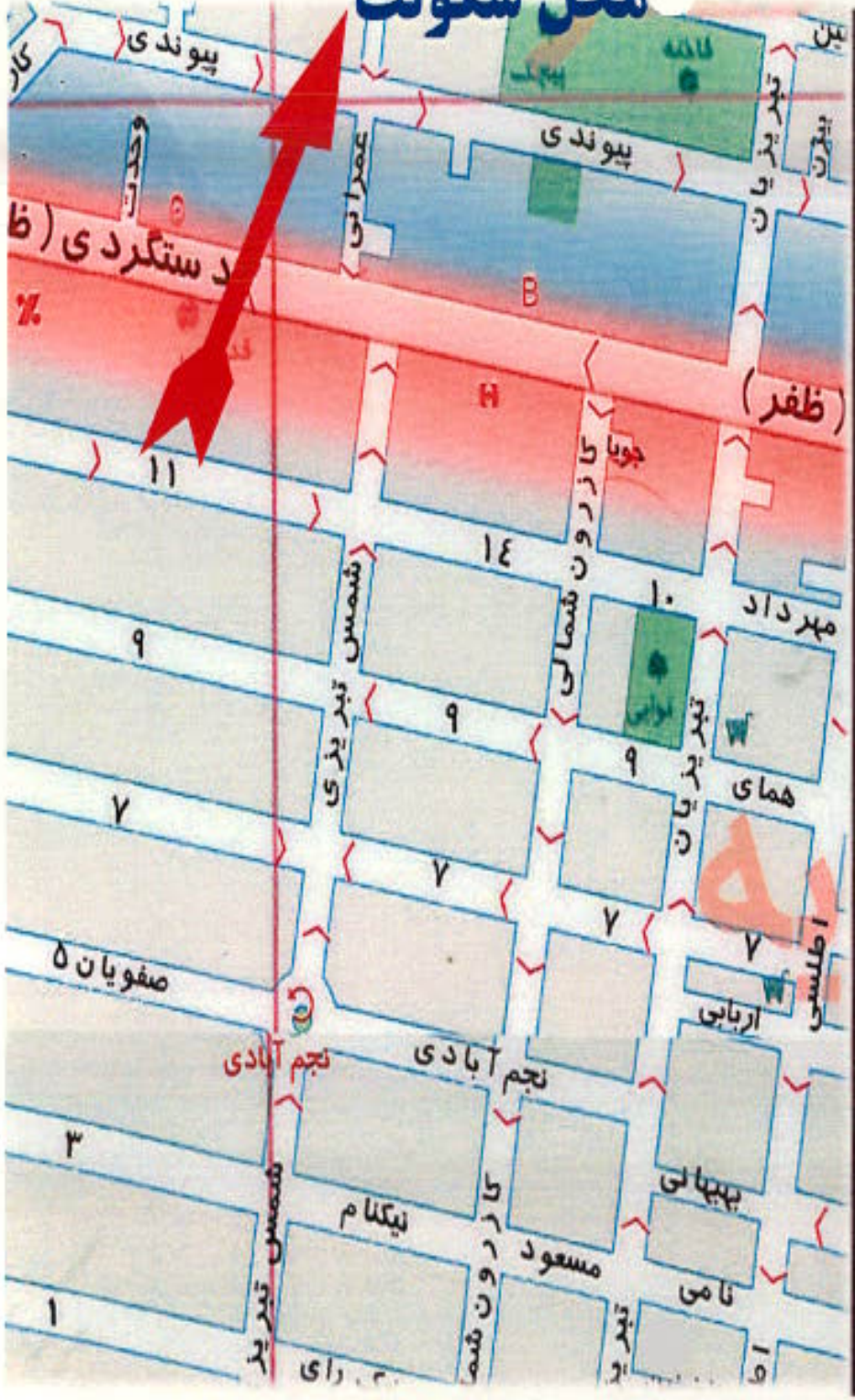

محل سکونت

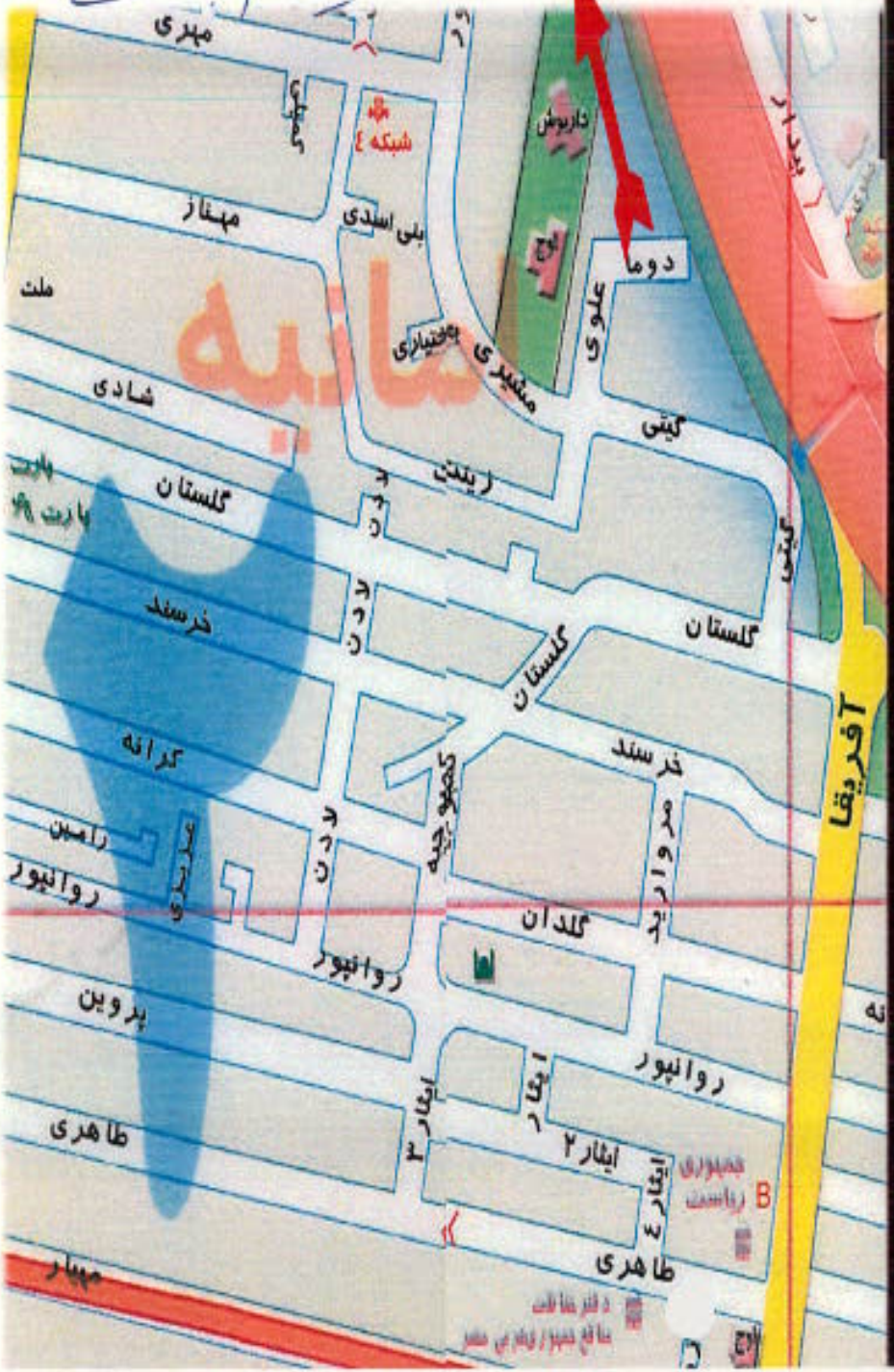

محل تغییر نام

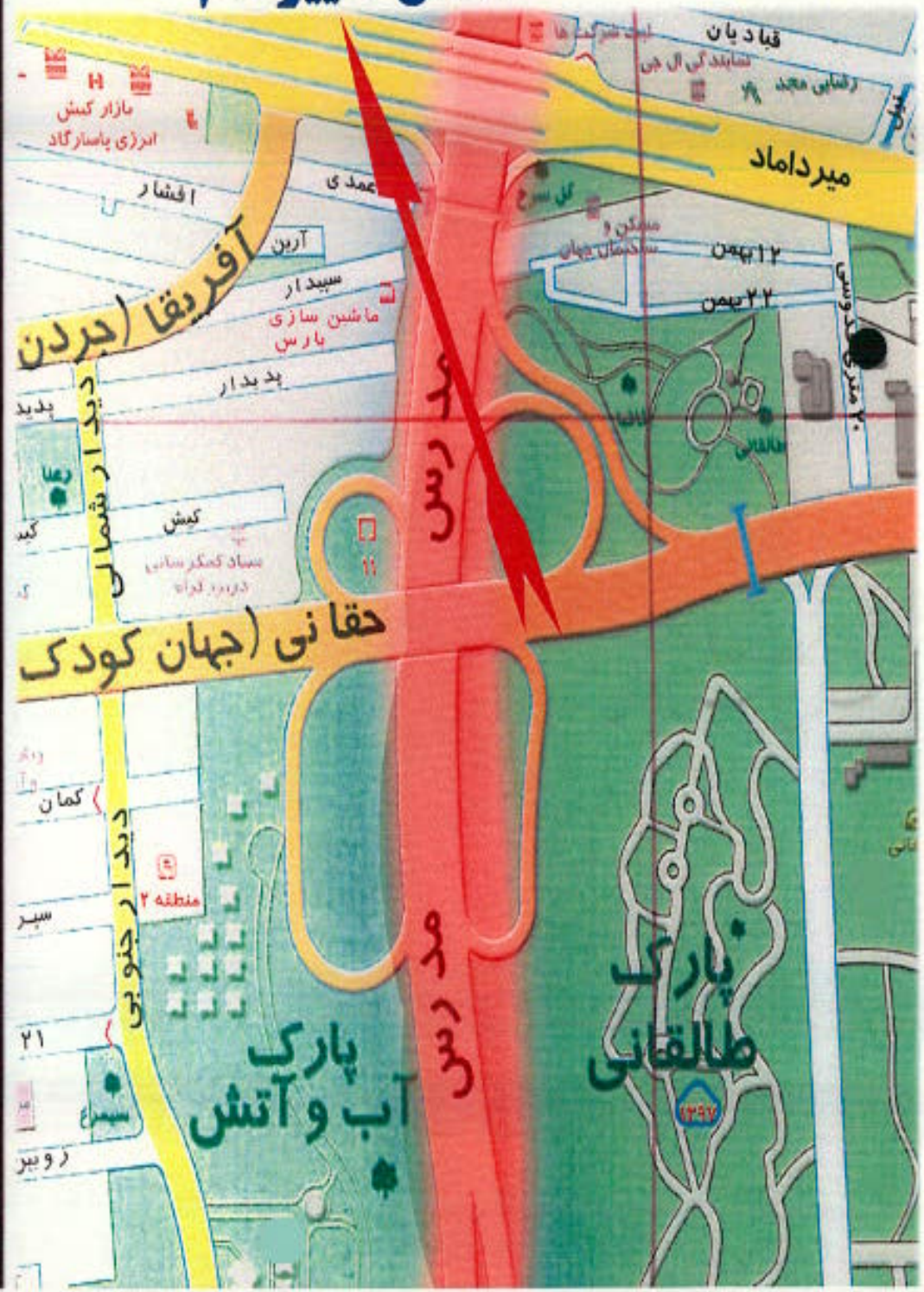

شهید دوستگ مطهری

محل سکونت

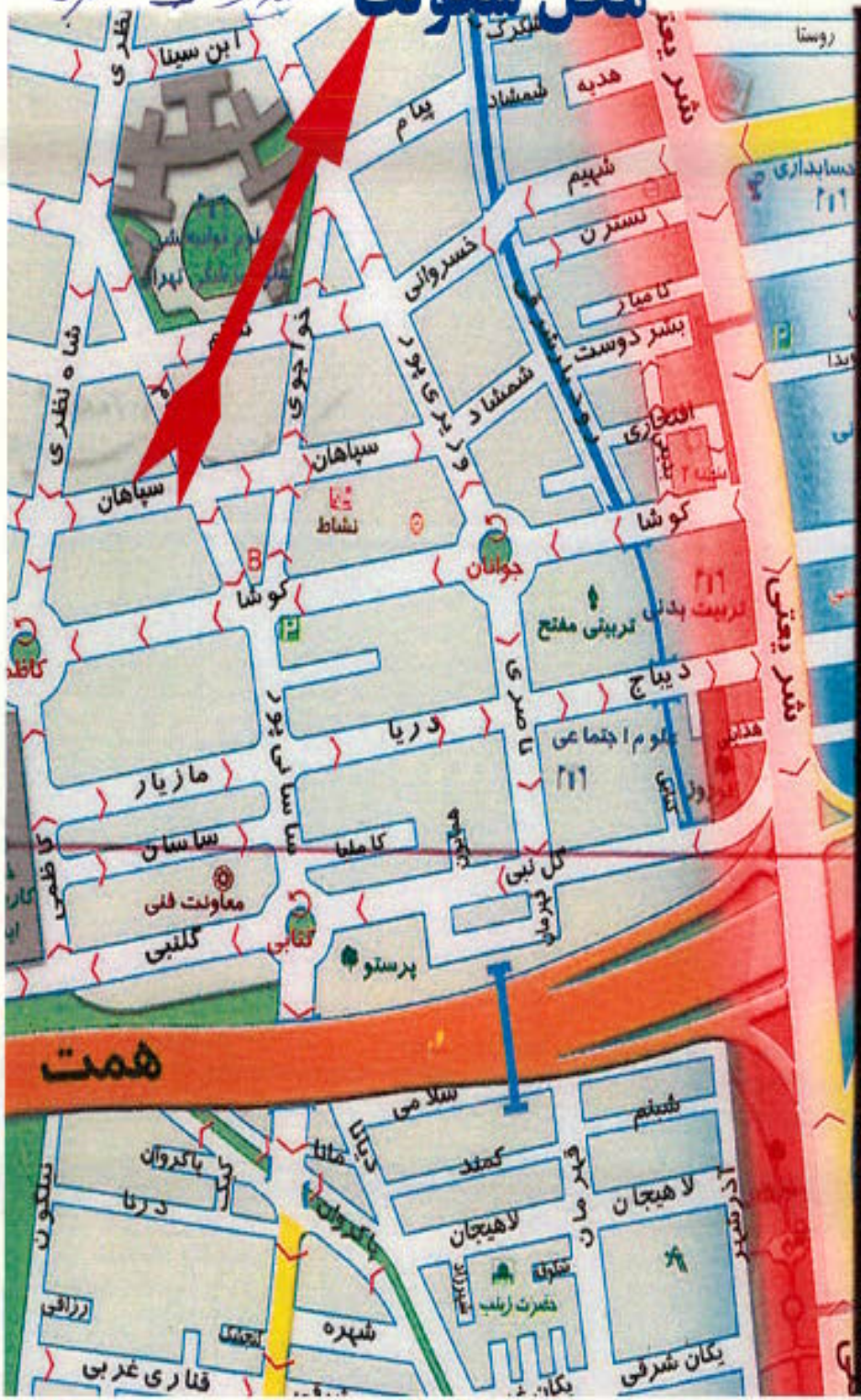

محل تغییر نام

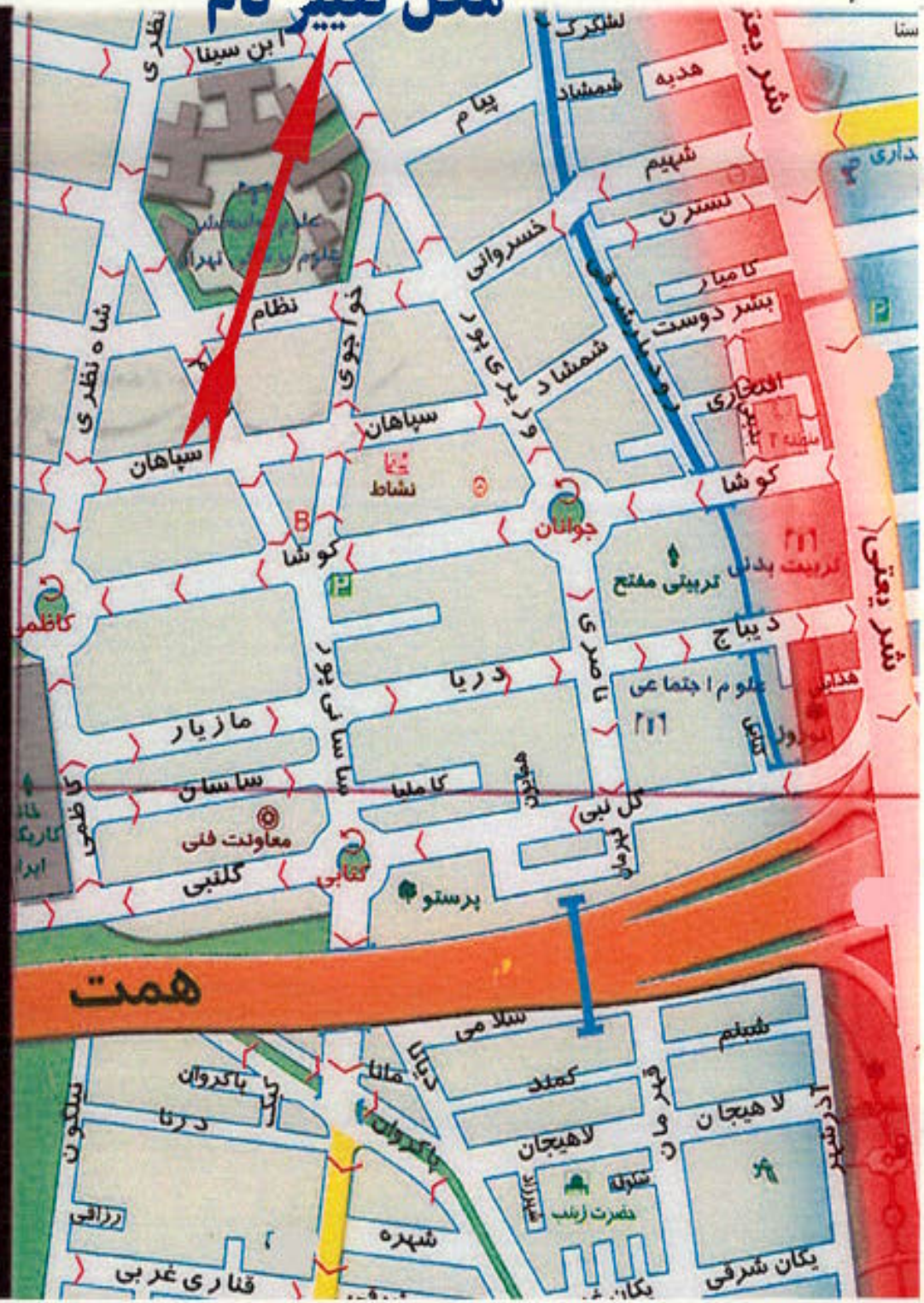

محل سکونت

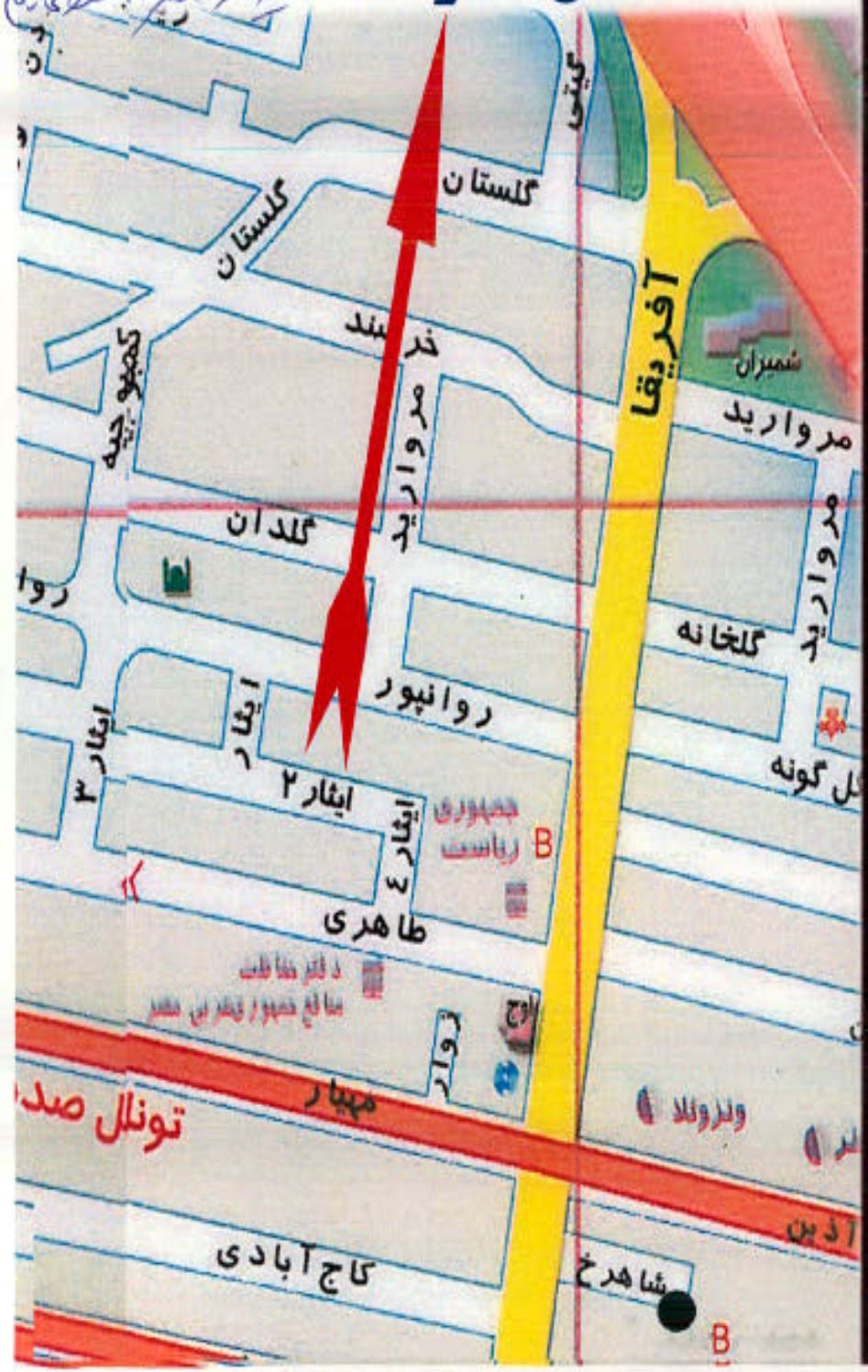

محل تغییر نام

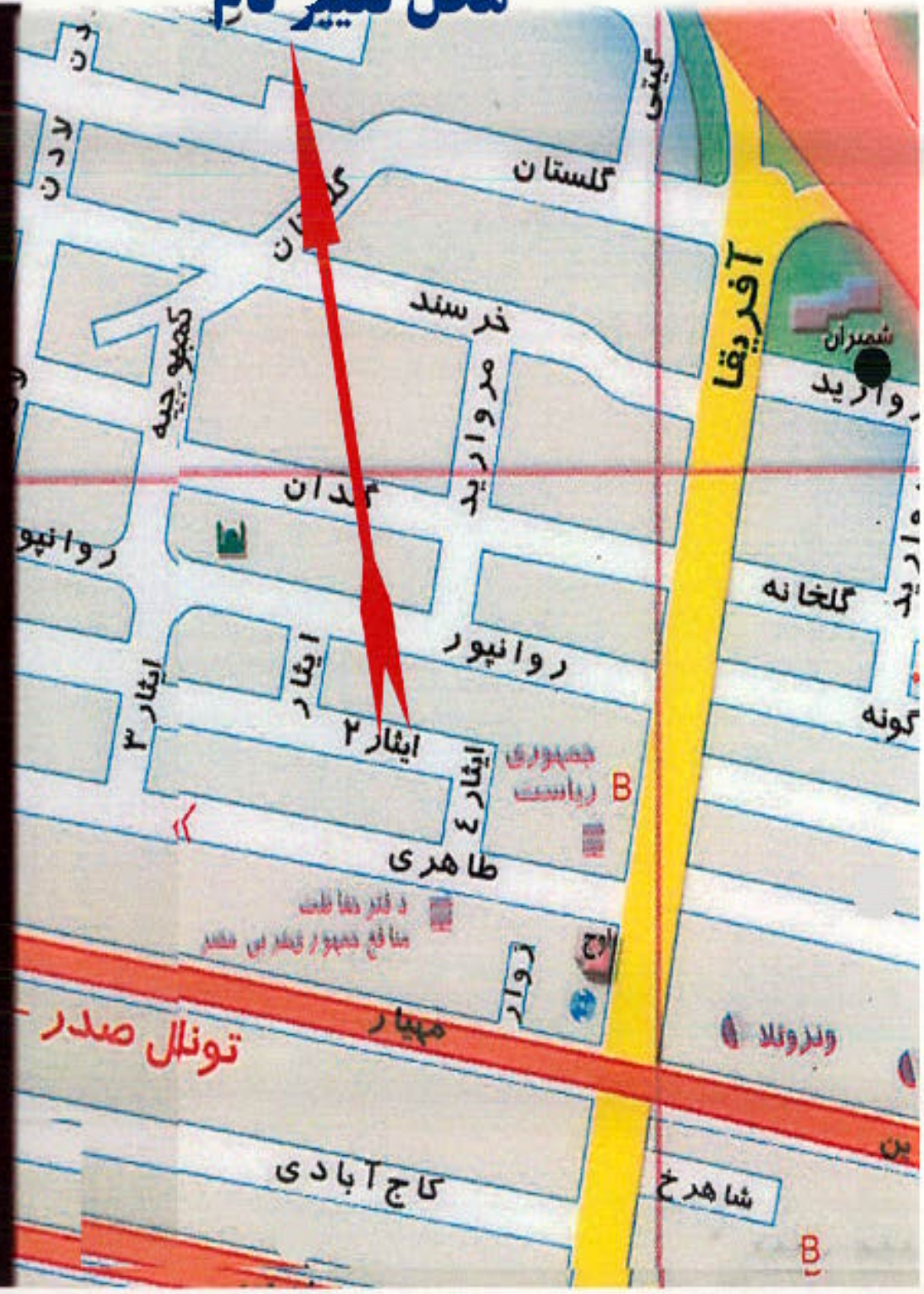

شناسه مصوبه : ۵۳-۲۲۱۰

گردش کار تصویب

در اجرای مفاد بند بیست و چهارم (۲۴) ماده هفتاد و یکم (۷۱) قانون تشکیلات، وظایف و انتخابات شوراهای اسلامی کشور و انتخاب شهرداران مصوب ۱۳۷۵/۳/۱ و آیین نامه نامگذاری و تغییر نام معابر و اماکن عمومی شهر تهران مصوب شصت و پنجمین جلسه دوره اول شورای اسلامی شهر تهران به تاریخ ۱۳۷۹/۱/۲۳ و مصوبه اصلاحی آیین نامه مذکور - ابلاغی به شماره ۱۶۰/۱۱۸۶/۱۸۹۴۱ مورخ ۸۷/۱۱/۲۴، موضوع تغییر نام و نامگذاری **۲۵** معبر عمومی شهر تهران در پنجاه و پنجمین جلسه کمیسیون نامگذاری (دوره چهارم) در تاریخ ۹۵/۴/۱ تصویب و به شماره ۱۶۰/۱۳۱۷۹ مورخ ۹۵/۶/۱ در دبیرخانه شورا ثبت و جهت طرح در صحن علنی در ردیف‌های ششم تا سی‌ام دستور دویست و هشتاد و پنجمین جلسه رسمی شورا منعقده در تاریخ ۹۵/۶/۲ قرار گرفت که نامگذاری و تغییر نام **کلیه موارد** با اکثریت آرای موافق (بیست و سه رأی) اعضای شورای اسلامی شهر تهران (از بیست و پنج عضو حاضر در جلسه در زمان رأی‌گیری) به تصویب رسید./م ۱۵۳/۹۵۴۴۴۵