جمهوری اسلامی ایران

شورای اسلامی شهر تهران

شماره: ۱۶۰/۲۲۱۰-۶۱/۳۲۰۳۱
تاریخ: ۹۵/۱۲/۲
پیوست: .....

بسمه تعالی

**جناب آقای دکتر محمد باقر قالیباف**
**شهردار محترم تهران**

سلام علیکم

با عنایت به شصت و هشتمین صورتجلسه کمیسیون نامگذاری و تغییر نام معابر و اماکن عمومی شهر تهران به شماره ثبت ۱۶۰/۲۹۶۴۵ مورخ ۹۵/۱۱/۱۷ به پیوست متن مصوبه « نامگذاری و تغییر نام (۱۹) معبر عمومی شهر تهران » را که در سیصد بیست و هفتمین جلسه رسمی شورای اسلامی شهر تهران منعقده در روز سه‌شنبه نوزدهم بهمن‌ماه سال ۱۳۹۵ با اکثریت آرای موافق ( بیست و دو رأی) اعضای شورای اسلامی شهر تهران ( از بیست و سه عضو حاضر در جلسه در زمان رأی‌گیری) به تصویب رسیده است، جهت اقدام، ابلاغ می‌نماید.

بدیهی است وفق ماده هشتادم (۸۰) قانون تشکیلات، وظایف و انتخابات شوراهای اسلامی کشور و انتخاب شهرداران مصوب ۱۳۷۵/۳/۱ و اصلاحات بعدی آن، مصوبه مزبور در صورتی که تا دو هفته پس از تاریخ ابلاغ مورد اعتراض مسئولین ذیربط قرار نگیرد لازم‌الاجرا خواهد بود. / م ۱۶۲/۹۵۴۴۵۳

**با احترام**
**مهدی چمران**
**رئیس شورای اسلامی شهر تهران**

۹۵/۱۲/۱۵

رونوشت:

- رئیس محترم مجمع نمایندگان استان تهران در مجلس شورای اسلامی جهت استحضار و ابلاغ به نمایندگان محترم مردم تهران.
- فرماندار محترم تهران جهت استحضار.
- رئیس محترم شورای اسلامی استان تهران جهت استحضار.
- رئیس محترم کمیسیون نامگذاری و تغییر نام معابر و اماکن عمومی شهر تهران جهت استحضار.
- مدیر محترم روابط عمومی و امور بین‌الملل شورای اسلامی شهر تهران.
- دفتر هیأت‌رئیسه و مصوبات ( ۱۶۲ ن/۴ ـ شناسه: ۶۱ -۲۲۱۰).

۹۵/۱۲/۱۵

نشانی: ضلع جنوبی پارک شهر، خیابان بهشت، ساختمان شورای اسلامی شهر تهران تلفن: ۱۰-۵۵۸۱۱۱۱ نمابر: ۵۵۸۱۲۰۹۳ صندوق پستی: ۱۱۳۶۵/۴۳۸۹ http://shora.tehran.ir

جمهوری اسلامی ایران

شورای اسلامی شهر تهران

شماره: .....

تاریخ: .....

پیوست: .....

# مشخصات مصوبه

## عنوان :

## نامگذاری و تغییر نام ( ۱۹ ) معبر عمومی شهر تهران

(مشتمل بر ماده واحده و نقشه‌های جانمایی )

به انضمام گردش کار تصویب

**شناسه سنواتی : ۶۱ – ۲۲۱۰**

**مصوب سیصد و بیست و هفتمین جلسه رسمی - علنی - فوق‌العاده**

**شورای اسلامی شهرتهران ( دوره چهارم )**

**مورخ سه‌شنبه نوزدهم بهمن‌ماه**

**سال ۱۳۹۵**

**این مصوبه در پایگاه اطلاع‌رسانی شورای اسلامی شهر تهران به نشانی http:// shora.tehran.ir قابل دسترسی است.**

جمهوری اسلامی ایران

شورای اسلامی شهر تهران

شماره: .....
تاریخ: .....
پیوست: .....

**شناسه مصوبه : ۶۱-۲۲۱۰**

## مـاده واحده:

از تاریخ ابلاغ این مصوبه معابر مشروحه ذیل ( ۱۹ مورد )که موقعیت آن‌ها بر اساس نقشه‌های پیوست می‌باشد نامگذاری یا تغییر نام داده می‌شوند: ۱۶۲/۹۵۲۲۵۳ م

۱- تغییر نام کوچه زندی واقع در محدوده منطقه ۴ شهرداری تهران حدفاصل خیابان شهید استاد حسن بنا تا خیابان شهید حسینی به نام **شهید حسن نوری .**

۲- تغییر نام خیابان آیدین واقع در محدوده منطقه ۵ شهرداری تهران حدفاصل خیابان باران تا انتهای معبر مزبور به نام **شهید محمود کربلایی .**

۳- نامگذاری پل فاقدنام در محدوده منطقه ۵ شهرداری تهران واقع در تقاطع بزرگراه شهید ستاری و خیابان هکمتانه دوم به نام **شهید مهدی ذاکر حسینی .**

۴- تغییر نام خیابان یاس شرقی واقع در محدوده منطقه ۵ شهرداری تهران حدفاصل خیابان سایه تا خیابان شهید مجید قبادی به نام **شهید علیرضا دانشگر .**

۵- نامگذاری کوچه بن‌بست اول واقع در محدوده منطقه ۷ شهرداری تهران حدفاصل خیابان شهید عباس شایگان تا انتهای معبر مزبور به نام **شهید جعفر کاشانیان .**

۶- نامگذاری میدان فاقد نام در محدوده منطقه ۸ شهرداری تهران واقع در خیابان جانبازان به نام **امام رضا (ع) .**

۷- تغییر نام کوچه رویین‌تن در محدوده منطقه ۱۰ شهرداری تهران واقع در خیابان شهید محمدعلی شاهی به نام **شهید علیرضا مرزبان صدیق.**

۸- تغییر نام کوچه اردیبهشت واقع در محدوده منطقه ۱۴ شهرداری تهران حدفاصل خیابان برادران شهید افراسیابی تا خیابان پرستار به نام **شهید علیرضا زارع‌زاده .**

۹- تغییر نام کوچه گلزار واقع در محدوده منطقه ۱۴ شهرداری تهران حدفاصل خیابان شهید علیرضا ستاردک تا کوچه شهید حسین نادی به نام **شهید سید حسین تاج‌زاده .**

۱۰- تغییر نام بن‌بست یاس واقع در محدوده منطقه ۱۴ شهرداری تهران حدفاصل خیابان رصاف تا انتهای معبر مزبور به نام **شهید حسین معظمی .**

۱۱- نامگذاری کوچه چهارم شرقی واقع در محدوده منطقه ۱۴ شهرداری تهران حدفاصل بلوار ابوذر تا سوم شرقی به نام **شهید حسین علی محمدزمانی .**

۱۲- تغییر نام کوچه خرد ۳ واقع در محدوده منطقه ۱۴ شهرداری تهران حدفاصل خیابان شاهد یازدهم تا کوچه شاهد ۱۱/۱ به نام **شهید اصغر نظری (با حفظ شماره) .**

نشانی:ضلع جنوبی پارک شهر،خیابان بهشت،ساختمان‌شورای اسلامی شهر تهران تلفن:۱۰ ۱۱ ۸۱ ۵۵ نمابر:۵۵۸۱۳۰۹۲ صندوق پستی:۱۱۳۶۵/۴۳۸۹ http://shora.tehran.ir

## شناسه مصوبه : ۶۱-۲۲۱۰

۱۳- نامگذاری خیابان فاقد نام واقع در محدوده منطقه ۱۷ شهرداری تهران حدفاصل کوچه قاسمی تا مسجد چهارده معصوم به نام **شهید مهدی شیرازی‌نیا** .

۱۴- تغییر نام خیابان آزادی واقع در محدوده منطقه ۱۷ شهرداری تهران حدفاصل میدان ذکات تا خیابان امین الملک به نام **استاد مشفق کاشانی** .

۱۵- تغییر نام میدان استاد مشفق کاشانی واقع در محدوده منطقه ۱۷ شهرداری تهران حدفاصل تقاطع خیابان‌های شهید رشیدی‌جهان و برادران شهید حسنی به نام **شهدای مدافع حرم** .

۱۶- نامگذاری خیابان فاقد نام واقع در محدوده منطقه ۲۲ شهرداری تهران حدفاصل بلوار طبیعت تا بزرگراه شهید حکیم به نام **طراوت** .

۱۷- نامگذاری خیابان فاقد نام واقع در محدوده منطقه ۲۲ شهرداری تهران حدفاصل خیابان ایران‌خودرو تا شهرک سرو آزاد به نام **سلامت** .

۱۸- نامگذاری خیابان فاقد نام واقع در محدوده منطقه ۲۲ شهرداری تهران حدفاصل خیابان شهید علیرضا امیری صفت تا خیابان صدف به نام **دریا** .

۱۹- نامگذاری خیابان فاقد نام واقع در محدوده منطقه ۲۲ شهرداری تهران حدفاصل خیابان دریا تا خیابان فاقد نام به نام **مروارید** .

## کمیسیون نامگذاري معابر و اماکن عمومي
## برگه مشخصات و نقشه معبر

۱-نوع معبر : میدان ☐ بزرگراه ☐ بلوار ■ خیابان ☐ کوچه ☐ بن بست ☐ پل ☐ نام پیشنهادی : مروارید

۲-ابعاد معبر : طول: ٤٧٦ متر عرض: ۱۲متر قطر/شعاع: ..... مساحت: .....

۳- تاریخچه معبر (توضیح دهید ) : ———

٤- -نشانی دقیق معبر: انتهای بلوار امیر کبیر تقاطع ۴۵ متری ارغوان خیابان امیری صفت معبر بی نام ناحیه ٤

٥- نشانی دقیق محل سکونت خانواده شهید:

٦- آیا خانواده شهید دیگری در معبر مورد نظر ساکن می باشد ؟

۷-نام معابر اطراف : شمال: معبر بی نام جنوب: هوانیروز شرق: معبر امیری صفت غرب: مجتمع مسکونی

۸-اسامی قبلی معبر به ترتیب قدمت : ۱ - ——— ۲ - ——— ۳- ———

۹- تعداد خانوار ساکن در معبر : ——— ۱۰- توضیحات ضروری:

۱۱-کادر زیر توسط خانواده محترم شهید تکمیل گردد.

اینجانب والدین/ همسر/ برادر/ خواهر شهید

متعهد می گردم که قبلاً هیچ معبر/ میدان/ بوستان و پل و مکانی در سطح شهر تهران به نام شهید مورد نظرنامگذاری نگردیده است. لذا در صورتی که خلاف این امر ثابت شود شهرداری تهران مجاز به تغییر نام معبر یا مکان مزبور می باشد.

نام و نام خانوادگی امضاء

تاریخ

تکمیل کنندگان برگه :

۱-مریم قنبری- کارشناس روابط عمومی شهرداری منطقه ۲۲

امضاء

تائید و گواهی مسئول ذیربط :

سید کامران هاشمیون -مدیر روابط عمومی شهرداری منطقه ۲۲

امضاء

## کمیسیون نامگذاری معابر و اماکن عمومی
## برگه مشخصات و نقشه معبر

۱-نوع معبر : میدان ☐ بزرگراه ☐ بلوار ☐ خیابان ☐ کوچه ■ بن بست ☐ پل ☐ نام پیشنهادی : **دریا**

۲-ابعاد معبر : طول: ۴۲۰ متر عرض: ۱۲متر قطر/شعاع: ..... مساحت: .....

۳- تاریخچه معبر (توضیح دهید ) : ———

٤-- نشانی دقیق معبر: انتهای بلوار امیر کبیر تقاطع ۴۵ متری ارغوان خیابان امیری صفت معبر بی نام ناحیه ٤

۵- نشانی دقیق محل سکونت خانواده شهید:

٦- آیا خانواده شهید دیگری در معبر مورد نظر ساکن می باشد ؟

۷- نام معابر اطراف : شمال: موج جنوب: معبر امیری صفت شرق: معبر امیری صفت غرب: معبر صدف

۸- اسامی قبلی معبر به ترتیب قدمت : ۱ - ——— ۲ - ——— ۳- ———

۹- تعداد خانوار ساکن در معبر : ——— ۱۰- توضیحات ضروری:

۱۱-کادر زیر توسط خانواده محترم شهید تکمیل گردد.

اینجانب والدین/ همسر/ برادر/ خواهر شهید

متعهد می گردم که قبلاً هیچ معبر/ میدان/ بوستان و پل و مکانی در سطح شهر تهران به نام شهید مورد نظرنامگذاری نگردیده است. لذا در صورتی که خلاف این امر ثابت شود شهرداری تهران مجاز به تغییر نام معبر یا مکان مزبور می باشد.

نام و نام خانوادگی امضاء

تاریخ

تکمیل کنندگان برگه :

۱-مریم قنبری- کارشناس روابط عمومی شهرداری منطقه۲۲

امضاء

تائید و گواهی مسئول ذیربط :

سید کامران هاشمیون -مدیر روابط عمومی شهرداری منطقه۲۲

امضاء

کمیسیون نامگذاري معابر و اماکن عمومي
برگه مشخصات و نقشه معبر

۱-نوع معبر : میدان ☐ بزرگراه ☐ بلوار ■ خیابان ☐ کوچه ☐ بن بست ☐ پل ☐ نام پیشنهادی : سلامت

۲-ابعاد معبر : طول: ۴۹۰متر عرض: ۱۰-۱۲متر قطر/شعاع: ..... مساحت: .....

۳- تاریخچه معبر (توضیح دهید ) : ———

٤- -نشانی دقیق معبر: ناحیه۴ حدفاصل بزرگراه تهران -کرج و شهرک سروآزاد ناحیه ٤

٥-نشانی دقیق محل سکونت خانواده شهید:

٦-آیا خانواده شهید دیگری در معبر مورد نظر ساکن می باشد ؟

۷-نام معابر اطراف : شمال: بوستان چیتگر جنوب: ایران خودرو شرق: زمین بایر غرب: شهرک سروآزاد

۸-اسامی قبلی معبر به ترتیب قدمت : ۱ - ——— ۲ - ——— ۳- ———

۹- تعداد خانوار ساکن در معبر : ———

۱۰- توضیحات ضروری:

۱۱-کادر زیر توسط خنواده محترم شهید تکمیل گردد.

اینجانب والدین/ همسر/ برادر/ خواهر شهید

متعهد می گردم که قبلاً هیچ معبر/ میدان/ بوستان و پل و مکانی در سطح شهر تهران به نام شهید مورد نظرنامگذاری نگردیده است. لذا در صورتی که خلاف این امر ثابت شود شهرداری تهران مجاز به تغییر نام معبر یا مکان مزبور می باشد.

نام و نام خانوادگی امضاء

تاریخ

تکمیل کنندگان برگه :

۱-مریم قنبری- کارشناس روابط عمومی شهرداری منطقه۲۲

امضاء

تائید و گواهی مسئول ذیربط :

سید کامران هاشمیون -مدیر روابط عمومی شهرداری منطقه۲۲

امضاء

۱۹

# کمیسیون نامگذاری معابر و اماکن عمومی
## برگه مشخصات و نقشه معبر

۱-نوع معبر: میدان ☐ بزرگراه ☐ بلوار ■ خیابان ☐ کوچه ☐ بن بست ☐ پل ☐ نام پیشنهادی : طراوت

۲-ابعاد معبر : طول: ۱۱۱۵متر عرض:۱۵-۲۲متر قطر/ شعاع: ..... مساحت: .....

توضیح اینکه بخش شمال آن هنوز احداث نشده است

۳- تاریخچه معبر (توضیح دهید) : ———

٤- -نشانی دقیق معبر: ناحیه۴ حدفاصل شهید جوزانی بزرگراه حکیم ناحیه ٤

٥- نشانی دقیق محل سکونت خانواده شهید:

٦- آیا خانواده شهید دیگری در معبر مورد نظر ساکن می باشد ؟

۷- نام معابر اطراف : شمال: شهید جوزانی جنوب: بزرگراه حکیم شرق: معابر شهید میر کمالی – شهید حدادی غرب: زمین بایر

۸-اسامی قبلی معبر به ترتیب قدمت : ۱ - معروف به جاده آزادشهر ۲ - ——— ۳- ———

۹- تعداد خانوار ساکن در معبر : ——— ۱۰- توضیحات ضروری:

۱۱-کادر زیر توسط خانواده محترم شهید تکمیل گردد.

اینجانب والدین/ همسر/ برادر/ خواهر شهید

متعهد می گردم که قبلاً هیچ معبر/ میدان/ بوستان و پل و مکانی در سطح شهر تهران به نام شهید مورد نظرنامگذاری نگردیده است. لذا در صورتی که خلاف این امر ثابت شود شهرداری تهران مجاز به تغییر نام معبر یا مکان مزبور می باشد.

نام و نام خانوادگی امضاء

تاریخ

تکمیل کنندگان برگه :

۱-مریم قنبری- کارشناس روابط عمومی شهرداری منطقه۲۲

امضاء

تائید و گواهی مسئول ذیربط :

سید کامران هاشمیون -مدیر روابط عمومی شهرداری منطقه۲۲

امضاء

۲۰/۹/۹۹

کمیسیون نامگذاری معابر و اماکن عمومی

برگهٔ مشخصات

1- نوع معبر : میدان ☑ بزرگراه ☐ بلوار ☐ خیابان ☐ کوچه ☐ بن بست ☐ پل ☐ غیره با ذکر نام .....

2- ابعاد : طول عرض : قطر میدان : صورتاً ۱۰۰ متر مساحت ( بوستان ، فضاهای فرهنگی ، ورزشی و ...) :

3- تاریخچه نام معبر( توضیح کامل و قابل قبول )

میدان در دست احداث می باشد و عنوانی ندارد .

4- نشانی دقیق معبر : 5- نشانی دقیق محل سکونت خانواده شهید: —

6 - آیا خانواده شهید دیگری در معبر مورد نظر ساکن می باشد؟ —

7- نام معابر اطراف: شمال خیابان برادران شهید حسنی جنوب خیابان برادران شهید حسنی شرق خیابان شهید عباس اسدی غرب خیابان شهید سعید رشیدی جوان

8- اسامی قبلی معبر به ترتیب قدمت: 1- 2- 3-

9- تعداد خانوار ساکن در معبر :

10- نام پیشنهادی در چه مناطقی از شهر تهران تکرار شده است ؟ (پاسخ کتبی استعلام از سایر مناطق ضمیمه فرم باشد )

11- توضیحات ضروری: منطقه ۱۷ شهرداری تهران با بیش از چند صد شهید دارای بالاترین آمار شهدای تقدیمی به نظام انقلاب است بنابراین اصالتاً عنوان "دار الشهداء" با این پیدا مناسب بوده و قرابت معنایی دارد.

12- کادر زیر توسط خانواده محترم شهید تکمیل گردد.

اینجانب والدین / همسر / برادر / خواهر شهید ، به منظور احترام به حقوق سایر شهداء،متعهد می گردم که قبلاًهیچ معبر / میدان / بوستانی ، پل و مکانی در سطح شهر تهران به نام شهید مورد نظر نامگذاری نگردیده است. لذا در صورتی که خلاف این امر ثابت شود شهرداری تهران مجاز به تغییر نام معبر یا مکان مزبور می باشد.

نام و نام خانوادگی امضاء

تاریخ

نقشه دستی

شمال

تکمیل کنندگان برگه:

1- حسین اسدبیگی امضاء

2- امضاء

تأیید و گواهی مسئول ذیربط :

سمت مدیر روابط عمومی شهرداری منطقه ۱۷ امضاء

شهردار منطقه ۱۷ تهران

مهر و امضاء

مهندس بهروز محمدزاده

نکته : معبر پیشنهادی و محل سکونت خانواده شهید بروی نقشه و کروکی مشخص گردد.

کمیسیون نامگذاری معابر و اماکن عمومی

برگهٔ مشخصات

1- نوع معبر : باغ راه ساحل بوستان میدان بزرگراه بلوار خیابان کوچه بن بست پل غیره با ذکر نام باغ راه ساحل بوستان

2- ابعاد ، طول 600 m عرض : 10 m قطر میدان : — مساحت ( بوستان ، فضاهای فرهنگی ، ورزشی و ...) :

3- تاریخچه نام معبر( توضیح کامل و قابل قبول )

این معبر در محل احداث بوستان ساحل تازه در قاصل کوچه ی عابر پیدا کرده است و لذا پیشنهاد نام بوستان است.

4- نشانی دقیق معبر : باغ راه بوستان ساحل واقع در کنار بلوار شهید دستگاهی

5- نشانی دقیق محل سکونت خانواده شهید:

6 - آیا خانواده شهید دیگری در معبر مورد نظر ساکن می باشد؟

7- نام معابر اطراف: شمال بلوار شهید دستگاهی جنوب محدوده بوستان شرق بوستان ساحل غرب معابر یاد شده در بند 4 فوق

8- اسامی قبلی معبر به ترتیب قدمت: 1- — 2- — 3-

9- تعداد خانوار ساکن در معبر :

10- نام پیشنهادی در چه مناطقی از شهر تهران تکرار شده است ؟ (پاسخ کتبی استعلام از سایر مناطق ضمیمه فرم باشد )

11- توضیحات ضروری:

12- کادر زیر توسط خانواده محترم شهید تکمیل گردد.

اینجانب والدین / همسر / برادر / خواهر شهید ، به منظور احترام به حقوق سایر شهداء،متعهد می گردم که قبلاًهیچ معبر / میدان / بوستانی ، پل و مکانی در سطح شهر تهران به نام شهید مورد نظر نامگذاری نگردیده است. لذا در صورتی که خلاف این امر ثابت شود شهرداری تهران مجاز به تغییر نام معبر یا مکان مزبور می باشد.

نام و نام خانوادگی علی شیرازی کاشی امضاء

تاریخ

نقشه دستی

شمال

بوستان ساحل

تکمیل کنندگان برگه:

1- کارشناس نامگذاری معابر منطقه ۱۲ حسن اسدی امضاء

2- امضاء

تأیید و گواهی مسئول ذیربط :

سمت مسئول روابط عمومی منطقه ۱۲ ابراهیم ابو امضاء

شهردار منطقه ۱۲ تهران

مهر و امضاء

مصطفی عباسی

نکته : معبر پیشنهادی و محل سکونت خانواده شهید بروی نقشه و کروکی مشخص گردد.

(۱۴)

# کمیسیون نامگذاری معابر و اماکن عمومی

## برگه مشخصات – شهرداری منطقه ۱۴ – ناحیه : تاریخ : ۱۱ / ۱۰ / ۱۳۹۵

۱– نوع معبر : بن بست ☐ کوچه ■ بوستان ☐ بلوار ☐ ☐

۲– ابعاد معبر: طول: ۱۵ عرض: ۶ متر

۳– تاریخچه نام معبر(توضیح) :

۴– در صورتی که معبر به نام یکی از مالکین می باشد آیا هم اکنون مالک در معبر فوق الذکر ساکن است یا خیر؟ خیر

۵– نشانی دقیق معبر : بزرگراه شهید محلاتی – خیابان قیام جنوبی – خیابان شاهد ۱۱ – کوچه خرد ۳

۶– نشانی دقیق محل سکونت خانواده شهید : بزرگراه شهید محلاتی – خیابان قیام جنوبی – خیابان شاهد ۱۱ – نبش کوچه خرد ۳ – پلاک ۱ و ۳

۷– نام معابر اطراف: شمال : ائمه اطهار جنوب : صاحب الزمان شرق : شهیدان برادران افراسیابی غرب : پرستار

۸– اسامی قبلی معبر به ترتیب قدمت :

۹– تعداد خانوار ساکن در معبر :

۱۰– توضیحات ضروری :

طی بررسی انجام شده بر روی نقشه جامع شهر تهران ، معبری به نام شهید اصغر نظری مشاهده نگردید .

تکمیل کنندگان برگه :

مدیر روابط عمومی منطقه ۱۴ : روح الله فلاحی امضاء

شهردار منطقه ۱۴ : فرهود حمیدی فراهانی امضاء

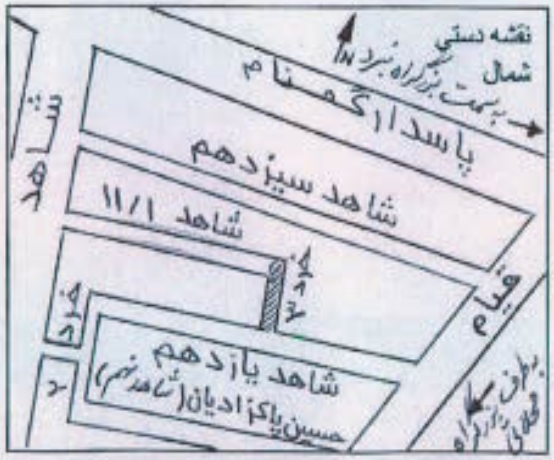


اینجانب

متعهد میگردم که قبلاً هیچ معبر/میدان/بوستانی در سطح شهر تهران به نام نامگذاری نگردیده است. لذا در صورتی که خلاف این امر ثابت شود شهرداری تهران مجاز به تغییر نام پلاک معبر جدید می باشد.

نام و نام خانوادگی: امضاء

تاریخ

(۱۱)

# کمیسیون نامگذاری معابر و اماکن عمومی

## برگه مشخصات – شهرداری منطقه ۱۴ – ناحیه : تاریخ : ۱۱ / ۱۰ / ۱۳۹۵

۱– نوع معبر : بن بست ☐ کوچه ■ بوستان ☐ بلوار ☐ ☐

۲– ابعاد معبر: طول: ۲۰ عرض: ۸ متر

۳– تاریخچه نام معبر(توضیح) :

- در صورتی که معبر به نام یکی از مالکین می باشد آیا هم اکنون مالک در معبر فوق الذکر ساکن است یا خیر؟ خیر

۵– نشانی دقیق معبر : خیابان پیروزی – بلوار ابوذر – بین پل دوم و پل سوم – کوچه ۴ شرقی

۶– نشانی دقیق محل سکونت خانواده شهید: خیابان پیروزی – بلوار ابوذر – بین پل دوم و پل سوم – کوچه ۴ شرقی – پلاک ۲۰

۷– نام معابر اطراف: شمال : ائمه اطهار جنوب : بلوار ابوذر و شهید محمد کاظم شهروی شرق : بزرگراه بسیج ( افسریه ) غرب : بلوار ابوذر

۸– اسامی قبلی معبر به ترتیب قدمت :

۹– تعداد خانوار ساکن در معبر :

۱۰– توضیحات ضروری :

طی بررسی انجام شده بر روی نقشه جامع شهر تهران ، معبری به نام شهید حسین علی محمدزمانی مشاهد نگردید .

تکمیل کنندگان برگه :

مدیر روابط عمومی منطقه ۱۴: روح الله فلاحی امضاء

شهردار منطقه ۱۴ : فرهود حمیدی فراهانی امضاء

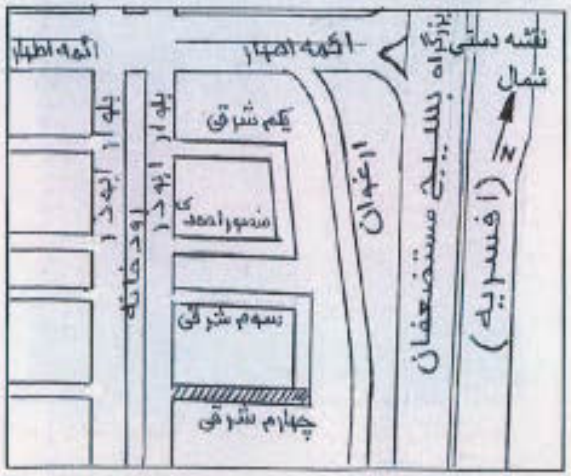


اینجانب

متعهد میگردم که قبلاً هیچ معبر/میدان/بوستانی در سطح شهر تهران به نام نامگذاری نگردیده است. لذا در صورتی که خلاف این امر ثابت شود شهرداری تهران مجاز به تغییر نام پلاک معبر جدید می باشد.

نام و نام خانوادگی: امضاء

تاریخ

# کمیسیون نامگذاری معابر و اماکن عمومی

## برگه مشخصات – شهرداری منطقه ۱۴ – ناحیه : تاریخ : ۱۳۹۵ / ۱۰ / ۱۱

۱– نوع معبر : بن بست ■ کوچه ☐ بوستان ☐ بلوار ☐ ☐

۲– ابعاد معبر: طول: ۲۰ عرض: ۸ متر

۳– تاریخچه نام معبر(توضیح) :

۴– در صورتی که معبر به نام یکی از مالکین می باشد آیا هم اکنون مالک در معبر فوق الذکر ساکن است یا خیر؟ خیر

۵– نشانی دقیق معبر : خیابان پیروزی – خیابان پرستار – میدان ۱۳ آبان – کوچه اکبر رصاف – کوچه یاس

۶– نشانی دقیق محل سکونت خانواده شهید : : خیابان پیروزی – خیابان پرستار – میدان ۱۳ آبان – کوچه اکبر رصاف – پلاک ۳۰ – واحد ۳

۷– نام معابر اطراف: شمال: شهید امیر احسان مختاری جنوب : شهید محمد سیف اللهی شرق : شهید کریم شاهیان غرب : میدان سیزده آبان

۸– اسامی قبلی معبر به ترتیب قدمت :

۹– تعداد خانوار ساکن در معبر :

۱۰– توضیحات ضروری :

طی بررسی انجام شده بر روی نقشه جامع شهر تهران ، معبری به نام شهید حسین معظمی مشاهد نگردید .

تکمیل کنندگان برگه :

مدیر روابط عمومی منطقه ۱۴ : روح الله فلاحی امضاء

شهردار منطقه ۱۴ : فرهود حمیدی فراهانی امضاء

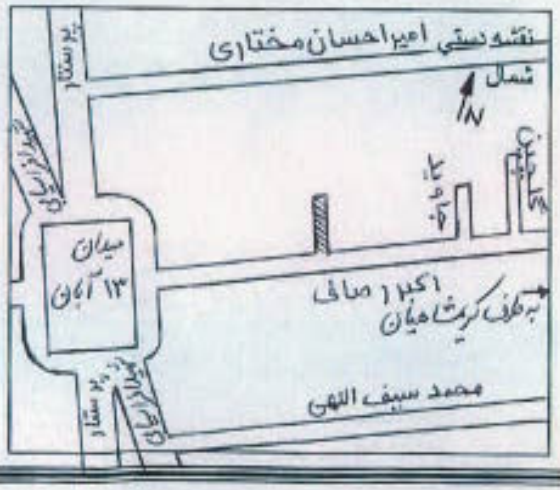


اینجانب

متعهد میگردم که قبلاً هیچ معبر/میدان/بوستانی در سطح شهر تهران به نام نامگذاری نگردیده است. لذا در صورتی که خلاف این امر ثابت شود شهرداری تهران مجاز به تغییر نام پلاک معبر جدید می باشد.

نام و نام خانوادگی: امضاء

تاریخ

(۵)

# کمیسیون نامگذاری معابر و اماکن عمومی

## برگه مشخصات - شهرداری منطقه ۱۴ - ناحیه : تاریخ : ۱۱ / ۱۰ / ۱۳۹۵

۱- نوع معبر : بن بست ☐ کوچه ■ بوستان ☐ بلوار ☐ ☐

۲- ابعاد معبر: طول: ۸۰ عرض: ۸ متر

۳- تاریخچه نام معبر (توضیح) :

- در صورتی که معبر به نام یکی از مالکین می باشد آیا هم اکنون مالک در معبر فوق الذکر ساکن است یا خیر؟ خیر

۵- نشانی دقیق معبر : خیابان پیروزی - روبروی ایستگاه متروی شیخ الرئیس - کوچه شهید کوشا فر - کوچه شهید ستاردک - کوچه گلزار

۶- نشانی دقیق محل سکونت خانواده شهید : خیابان پیروزی - روبروی ایستگاه متروی شیخ الرئیس - کوچه شهید کوشا فر - کوچه شهید ستاردک - کوچه گلزار - پلاک ۲

۷- نام معابر اطراف: شمال: پیروزی جنوب: شهید محمد تقی عزیزی شرق : بزرگراه امام علی (ع) غرب : شکوفه

۸- اسامی قبلی معبر به ترتیب قدمت :

۹- تعداد خانوار ساکن در معبر :

۱۰- توضیحات ضروری :

طی بررسی انجام شده بر روی نقشه جامع شهر تهران ، معبری به نام شهید سید حسین تاج زاده مشاهد نگردید .

تکمیل کنندگان برگه :

مدیر روابط عمومی منطقه ۱۴: روح الله فلاحی امضاء

شهردار منطقه ۱۴ : فرهود حمیدی فراهانی امضاء

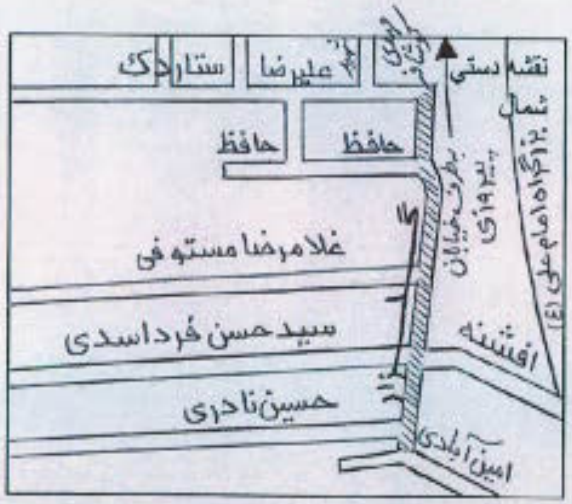


اینجانب

متعهد میگردم که قبلاً هیچ معبر/میدان/بوستانی در سطح شهر تهران به نام نامگذاری نگردیده است. لذا در صورتی که خلاف این امر ثابت شود شهرداری تهران مجاز به تغییر نام پلاک معبر جدید می باشد.

نام و نام خانوادگی: امضاء

تاریخ

(۵)

(۲)

# کمیسیون نامگذاری معابر و اماکن عمومی

## برگه مشخصات – شهرداری منطقه ۱۴ – ناحیه : تاریخ : ۱۱ / ۱۰ / ۱۳۹۵

۱– نوع معبر : بن بست ☐ کوچه ■ بوستان ☐ بلوار ☐ ☐

۲– ابعاد معبر: طول: ۵۰ عرض: ۸ متر

۳– تاریخچه نام معبر(توضیح) :

۴– در صورتی که معبر به نام یکی از مالکین می باشد آیا هم اکنون مالک در معبر فوق الذکر ساکن است یا خیر؟ خیر

۵– نشانی دقیق معبر : خیابان پیروزی – خیابان پرستار – پایین تر از چها راه ائمه اطهار – کوچه اردیبهشت

۶– نشانی دقیق محل سکونت خانواده شهید : خیابان پیروزی – خیابان پرستار – پایین تر از چها راه ائمه اطهار – کوچه خیام – پلاک ۳۵ – طبقه ۴ – زنگ ۷

۷– نام معابر اطراف: شمال: ائمه اطهار جنوب: صاحب الزمان و خرداد شرق : شهیدان برادران افراسیابی غرب : پرستار

۸– اسامی قبلی معبر به ترتیب قدمت :

۹– تعداد خانوار ساکن در معبر :

۱۰– توضیحات ضروری :

طی بررسی انجام شده بر روی نقشه جامع شهر تهران ، معبری به نام شهید علیرضا زارع زاده مشاهد نگردید .

تکمیل کنندگان برگه :

مدیر روابط عمومی منطقه ۱۴: روح الله فلاحی امضاء

شهردار منطقه ۱۴ : فرهود حمیدی فراهانی امضاء

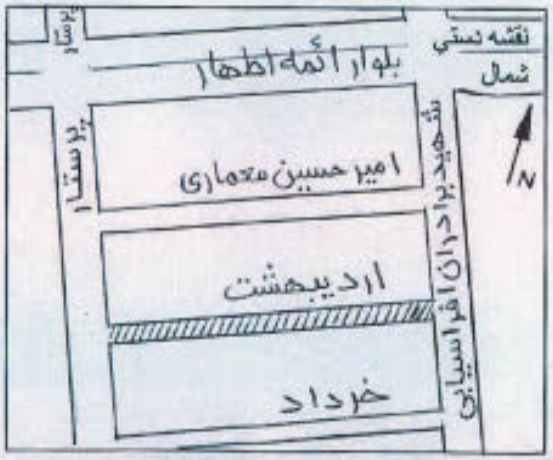


اینجانب

متعهد میگردم که قبلاً هیچ معبر/میدان/بوستانی در سطح شهر تهران به نام نامگذاری نگردیده است. لذا در صورتی که خلاف این امر ثابت شود شهرداری تهران مجاز به تغییر نام پلاک معبر جدید می باشد.

نام و نام خانوادگی: امضاء

تاریخ

## کمیسیون نامگذاری معابر و اماکن عمومی

### برگهٔ مشخصات

۱- نوع معبر : کوچه ☐ میدان ☐ بزرگراه ☐ بلوار ☐ خیابان فرعی ☑ کوچه ☑ بن بست ☑ پل ☐ غیره با ذکر نام ـــــ

۲- ابعاد : طول حدود ۱۰۰ متر عرض : ۴ متر قطر میدان : ـــــ مساحت ( بوستان ، فضاه ای فرهنگی ، ورزشی و ...) :

۳- تاریخچه نام معبر( توضیح کامل و قابل قبول ) قدمت ۴۰ سال دارد.

۴- نشانی دقیق معبر : خ کریمی تقاطع خوش کوچه شماره ۱۷ کوچه روبنای تی

۵- نشانی دقیق محل سکونت خانواده شهید: خ خوش کوچه شماره ۱۷ کوچه روبنای تی

۶ - آیا خانواده شهید دیگری در معبر مورد نظر ساکن می باشد؟ خیر

۷- نام معابر اطراف: شمال جنوب شرق غرب

۸- اسامی قبلی معبر به ترتیب قدمت: ۱- روبنای تی ۲- ـــــ ۳- ـــــ

۹- تعداد خانوار ساکن در معبر : حدود ۵۰ خانوار

۱۰- نام پیشنهادی در چه مناطقی از شهر تهران تکرار شده است ؟ (پاسخ کتبی استعلام از سایر مناطق ضمیمه فرم باشد ) هیچکدام

۱۱- توضیحات ضروری:

۱۲- کادر زیر توسط خانواده محترم شهید تکمیل گردد.

اینجانب والدین / همسر / برادر / خواهر شهید ، به منظور احترام به حقوق سایر شهداء،متعهد می گردم که قبلاًهیچ معبر/ میدان/ بوستانی ، پل و مکانی در سطح شهر تهران به نام شهید مورد نظر نامگذاری نگردیده است. لذا در صورتی که خلاف این امر ثابت شود شهرداری تهران مجاز به تغییر نام معبر یا مکان مزبور می باشد.

نام و نام خانوادگی: حمیرضا نوین مهرخانی مادر شهید

امضاء

تاریخ: ۹۵/۶/۱۰

نقشه دستی

شمال

تکمیل کنندگان برگه:

۱- امضاء

۲- امضاء

تأیید و گواهی مسئول ذیربط :

سمت

شهردار منطقه تهران

امضاء

مهر و امضاء

نکته : معبر پیشنهادی و محل سکونت خانواده شهید بروی نقشه و کروکی مشخص گردد.

کمیسیون نامگذاری معابر و اماکن عمومی

برگهٔ مشخصات

۱- نوع معبر : میدان ☐ بزرگراه ☐ بلوار ☐ خیابان ☐ کوچه ☐ بن بست ☑ پل ☐ غیره با ذکر نام .....

۲- ابعاد : طول: ۱۵ متر عرض: ۱۲ متر قطر میدان: — مساحت ( بوستان ، فضاهای فرهنگی ، ورزشی و ...) :

۳- تاریخچه نام معبر( توضیح کامل و قابل قبول ) بن بست اول

۴- آدرس دقیق معبر : میدان سپاه ، خیابان شهید باباخضور نبش عباس شاه‌چراغی بن بست اول

۵- نشانی دقیق محل سکونت خانواده شهید: میدان سپاه - خیابان شهید باباخضور - کوچه عباس شاه‌چراغی بن بست اول

۶ - آیا خانواده شهید دیگری در معبر مورد نظر ساکن می باشد؟

۷- نام معابر اطراف: شمال خیابان اجاره‌ای ، جنوب میدان شیراز ، شرق سرخه غرب —

۸- اسامی قبلی معبر به ترتیب قدمت: ۱- ۲- ۳-

۹- تعداد خانوار ساکن در معبر :

۱۰- نام پیشنهادی در چه مناطقی از شهر تهران تکرار شده است ؟ (پاسخ کتبی استعلام از سایر مناطق ضمیمه فرم باشد )

۱۱- توضیحات ضروری:

۱۲- کادر زیر توسط خانواده محترم شهید تکمیل گردد.

بنجانب والدین / همسر / برادر / خواهر شهید ، به منظور احترام به حقوق سایر شهداء،متعهد می گردم که قبلاًهیچ معبر/ میدان / بوستانی ، پل و مکانی در سطح شهر تهران به نام شهید مورد نظر نامگذاری نگردیده است. لذا در صورتی که خلاف این امر ثابت شود شهرداری تهران به تغییر نام معبر یا مکان مزبور می باشد.

نام و نام خانوادگی امضاء

تاریخ

نقشه دستی

شمال

شاه‌چراغی

سرخه

میدان شیراز

تکمیل کنندگان برگه:

۱-

۲-

تأیید و گواهی مسئول ذیربط :

سمت

شهردار منطقه تهران

امضاء

مهر و امضاء

نکته : معبر پیشنهادی و محل سکونت خانواده شهید بروی نقشه و کروکی مشخص گردد.

(۴)

**کمیسیون نامگذاری معابر و اماکن عمومی**

**برگه مشخصات**

**۱- نوع معبر :** میدان ☐ بزرگراه ☐ بلوار ☐ خیابان ☑ کوچه ☐ بن بست ☐ پل ☐ غیره با ذکر نام .....

**۲- ابعاد :** طول : ۲۰۰ عرض: ۲ قطر میدان: مساحت (بوستان ، فضاهای فرهنگی ، ورزشی و غیره ):

**۳- تاریخچه نام معبر (توضیح کامل و قابل قبول ):** از ابتدا

**۴- نشانی دقیق معبر :** نگارم صادقیه - انتهای خیابان ولیعصر - خیابان ۲۵ شرقی

**۵- نشانی دقیق محل سکونت خانواده شهید :** نگارم صادقیه - انتهای خیابان ولیعصر - خیابان ظرافی شرقی

**۶- ایا خانواده شهید دیگری در معبر مورد نظر ساکن می باشد؟** —

**۷- نام معابر اطراف:** شمال : شهید عابدینی جنوب: شهید باقری شرق: شهید قبادی غرب: ولیعصر

**۸- اسامی قبلی معبر به ترتیب قدمت :** —

**۹- تعداد خانوار ساکن در معبر:** ۱۰۰ خانوار

**۱۰-نام پیشنهادی در چه مناطقی از شهر تهران تکرار شده است؟(پاسخ کتبی استعلام از سایر مناطق ضمیمه فرم باشد)** —

**۱۱-توضیحات ضروری :** —

**۱۲- کادر زیر توسط خانواده محترم شهید تکمیل گردد.**

اینجانب والدین ~~همسر/برادر/خواهر~~ شهید، به منظور احترام به حقوق سایر شهدا متعهد می گردم که قبلاً هیچ معبر / میدان /بوستان/پل و مکانی در سطح شهر تهران به نام شهید مورد نظر نامگذاری نگردیده است . لذا در صورتی که خلاف این امر ثابت شود شهرداری تهران مجاز به تغییر نام معبر یا مکان مزبور می باشد

نام و نام خانوادگی: غفنر دانگر

امضاء:

تاریخ : ۹۵/۹/۲۹

نقشه دستی

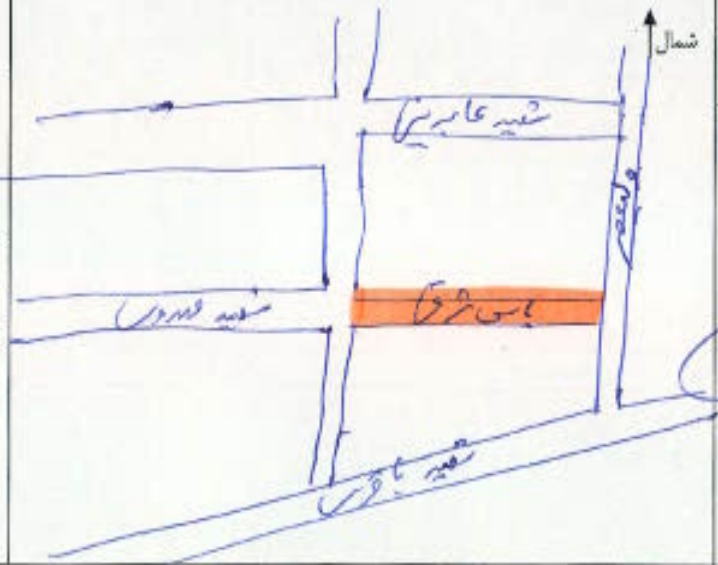


تکمیل کنندگان برگه:

۱- مجید توکلی امضاء:

۲- حسین سلوک‌نژاد امضاء:

تائید و گواهی مسئول ذیربط:

سمت امضاء:

شهردار منطقه تهران

مهر و امضاء:

۲

# کمیسیون نامگذاری معابر و اماکن عمومی

## برگه مشخصات

۱- نوع معبر : میدان ☐ بزرگراه ☐ بلوار ☐ خیابان ☐ کوچه ☐ بن بست ☐ پل ☑ غیره با ذکر نام .....

۲- ابعاد : طول : عرض: ۴۵ متر قطر میدان: مساحت (بوستان ، فضاهای فرهنگی ، ورزشی و غیره ):

۳- تاریخچه نام معبر(توضیح کامل و قابل قبول ):—

۴- نشانی دقیق معبر : شهرک اکباتان - بین فاز یکم و دوم پل هگمتانه دوم و ستارس

۵- نشانی دقیق محل سکونت خانواده شهید : شهرک اکباتان - فاز ۲ بلوک ۱۵

۶- ایا خانواده شهید دیگری در معبر مورد نظر ساکن می باشد؟

۷- نام معابر اطراف: شمال: اتوبان ستارس جنوب: اتوبان ستارس شرق: فاز ۱ غرب: فاز ۲

۸- اسامی قبلی معبر به ترتیب قدمت : —

۹- تعداد خانوار ساکن در معبر: —

۱۰-نام پیشنهادی در چه مناطقی از شهر تهران تکرار شده است؟(پاسخ کتبی استعلام از سایر مناطق ضمیمه فرم باشد) —

۱۱-توضیحات ضروری : —

۱۲- کادر زیر توسط خانواده محترم شهید تکمیل گردد.

اینجانب والدین /همسر/برادر/ خواهر شهید، به منظور احترام به حقوق سایر شهدا متعهد می گردم که قبلاً هیچ معبر / میدان /بوستان/پل و مکانی در سطح شهر تهران به نام شهید مورد نظر نامگذاری نگردیده است . لذا در صورتی که خلاف این امر ثابت شود شهرداری تهران مجاز به تغییر نام معبر یا مکان مزبور می باشد

نام و نام خانوادگی: امیرعلی ذاکرحسینی امضاء:

تاریخ: ۹۵/۱۰/۵

نقشه دستی

شمال ↑

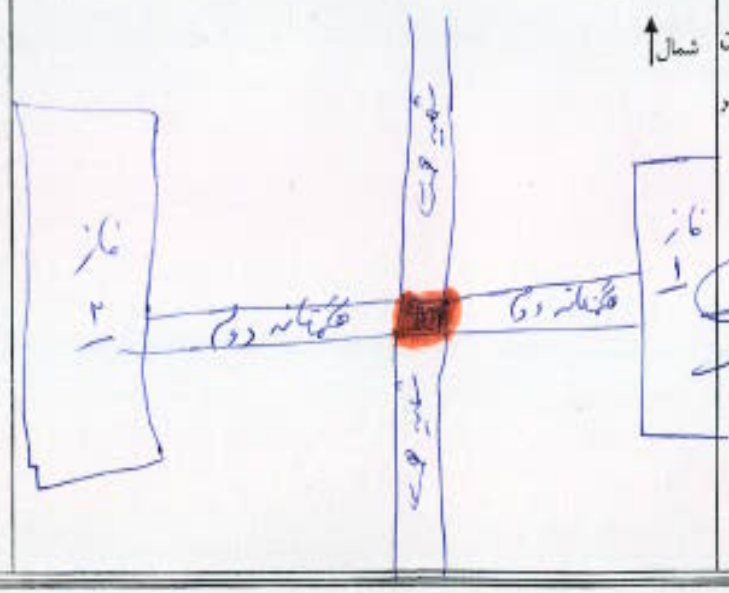


تکمیل کنندگان برگه:

۱- مجید قوکلی امضاء:

۲- حسین سلوکی امضاء:

تائید و گواهی مسئول ذیربط:

سمت امضاء:

شهردار منطقه تهران

مهر و امضاء:

(۴)

## کمیسیون نامگذاری معابر و اماکن عمومی

### برگه مشخصات

۱- نوع معبر: میدان ☐ بزرگراه ☐ بلوار ☐ خیابان ☑ کوچه ☐ بن بست ☐ پل ☐ غیره با ذکر نام .....

۲- ابعاد: طول: ۱۰۰ عرض: ۱۲ قطر میدان: مساحت (بوستان، فضاهای فرهنگی، ورزشی و غیره):

۳- تاریخچه نام معبر (توضیح کامل و قابل قبول): از ابتدا

۴- نشانی دقیق معبر: علامه جعفری (غرب) - شهید مقیمی - جان نثار - خیابان آیین

۵- نشانی دقیق محل سکونت خانواده شهید: علامه جعفری (غرب) - اندیشه - شهید حسن زرقوی پ ۵

۶- ایا خانواده شهید دیگری در معبر مورد نظر ساکن می باشد؟ —

۷- نام معابر اطراف: شمال: باران جنوب: شهید مقیمی شرق: آیین شرق غرب: جان نثار

۸- اسامی قبلی معبر به ترتیب قدمت: —

۹- تعداد خانوار ساکن در معبر: ۱۰۰ خانوار

۱۰- نام پیشنهادی در چه مناطقی از شهر تهران تکرار شده است؟ (پاسخ کتبی استعلام از سایر مناطق ضمیمه فرم باشد) —

۱۱- توضیحات ضروری: —

۱۲- کادر زیر توسط خانواده محترم شهید تکمیل گردد.

اینجانب والدین /همسر/برادر/ خواهر شهید، به منظور احترام به حقوق سایر شهدا متعهد می گردم که قبلاً هیچ معبر / میدان /بوستان/پل و مکانی در سطح شهر تهران به نام شهید مورد نظر نامگذاری نگردیده است . لذا در صورتی که خلاف این امر ثابت شود شهرداری تهران مجاز به تغییر نام معبر یا مکان مزبور می باشد

۴۴۱۱۸۲۱۹
۰۹۱۹-۷۳۰۱۱۶۴

نام و نام خانوادگی: امیرعلی کربلایی حسینی

امضاء:

تاریخ: ۹۵/۱۰/۱۵

نقشه دستی

شمال

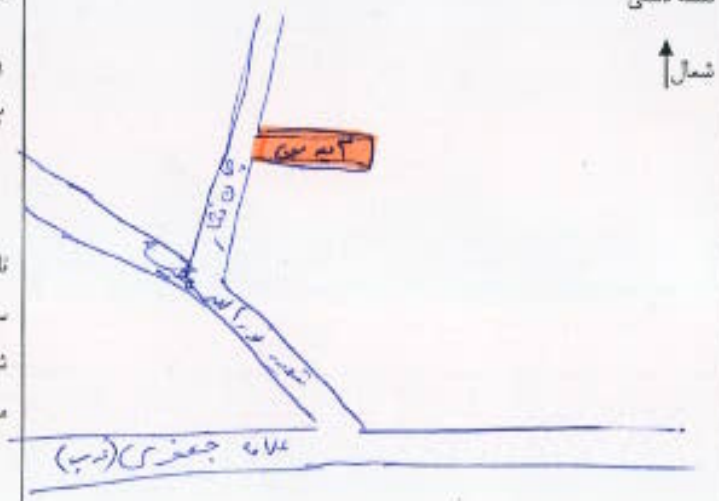


تکمیل کنندگان برگه:

۱- مجید قوطلی امضاء:

۲- حمیده سلوک امضاء:

تائید و گواهی مسئول ذیربط:

سمت امضاء:

شهردار منطقه تهران

مهر و امضاء:

(۱)

کمیسیون نامگذاری معابر و اماکن عمومی

برگهٔ مشخصات

۱- نوع معبر : ☐ میدان ☐ بزرگراه ☐ بلوار ☐ خیابان ☑ کوچه ☐ بن بست ☐ پل ☐ غیره با ذکر نام ..... زندی

۲- ابعاد : طول تقریباً ۲۰ عرض : تقریباً ۶ متری قطر میدان : — مساحت ( بوستان ، فضاهای فرهنگی ، ورزشی و ...) : —

۳- تاریخچه نام معبر( توضیح کامل و قابل قبول )

۴- نشانی دقیق معبر : بزرگراه رسالت - استاد حسن بنا شمالی (ابتدای) - کوچه زندی

۵- نشانی دقیق محل سکونت خانواده شهید: استاد حسن بنا شمالی - کوچه مداری - ۴۹

۶ - آیا خانواده شهید دیگری در معبر مورد نظر ساکن می باشد؟

۷- نام معابر اطراف: شمال استاد حسن بنا شمالی جنوب بزرگراه رسالت شرق غرب

۸- اسامی قبلی معبر به ترتیب قدمت: ۱- ۲- ۳-

۹- تعداد خانوار ساکن در معبر : —

۱۰- نام پیشنهادی در چه مناطقی از شهر تهران تکرار شده است ؟ (پاسخ کتبی استعلام از سایر مناطق ضمیمه فرم باشد ) —

۱۱- توضیحات ضروری: با توجه به استعلام محلی و حضور اهالی محل کوچه زندی به نام شهید زندی انتخاب شد

۱۲- کادر زیر توسط خانواده محترم شهید تکمیل گردد.

اینجانب والدین / همسر / برادر / خواهر شهید ، به منظور احترام به حقوق سایر شهداء متعهد می گردم که قبلاً هیچ معبر/ میدان/ بوستانی ، پل و مکانی در سطح شهر تهران به شهید مورد نظر نامگذاری نگردیده است. لذا در صورتی که خلاف این امر ثابت شود شهرداری تهران مجاز به تغییر نام معبر یا مکان مزبور می باشد.

نام و نام خانوادگی [illegible]

امضاء

تاریخ

نقشه دستی

شمال

تکمیل کنندگان برگه:

۱- [illegible] امضاء

۲- [illegible] امضاء

تأیید و گواهی مسئول ذیربط :

سمت

شهردار منطقه تهران

مهر و امضاء

نکته : معبر پیشنهادی و محل سکونت خانواده شهید بروی نقشه و کروکی مشخص گردد.

December 19, 2016

اسامی معابر

فریز

تحویل وضعیت شده

محدوده های فریز شده

محدوده های پیشنهادی (فریز موقت)

شبکه معابر_خطی

Red: Band_1

Green: Band_2

Blue: Band_3

1:9,777

0.075 0.15 0.3 mi

0.125 0.25 0.5 km

عرض:۱۲

طول:۴۷۶

نام پیشنهادی:مروارید

مروارید

۱۹

۱۸

December 19, 2016

اسامی معابر

فریز

تعیین وضعیت شده

محدوده های فریز شده

محدوده های پیشنهادی (فریز موقت)

شبکه معابر_خطی

Red: Band_1

Green: Band_2

Blue: Band_3

دریا

۱۲

عرض:۱۲

طول:۴۲۰

نام پیشنهادی:دریا

1:9,777

0 0.075 0.15 0.3 mi

0 0.125 0.25 0.5 km

۱۷

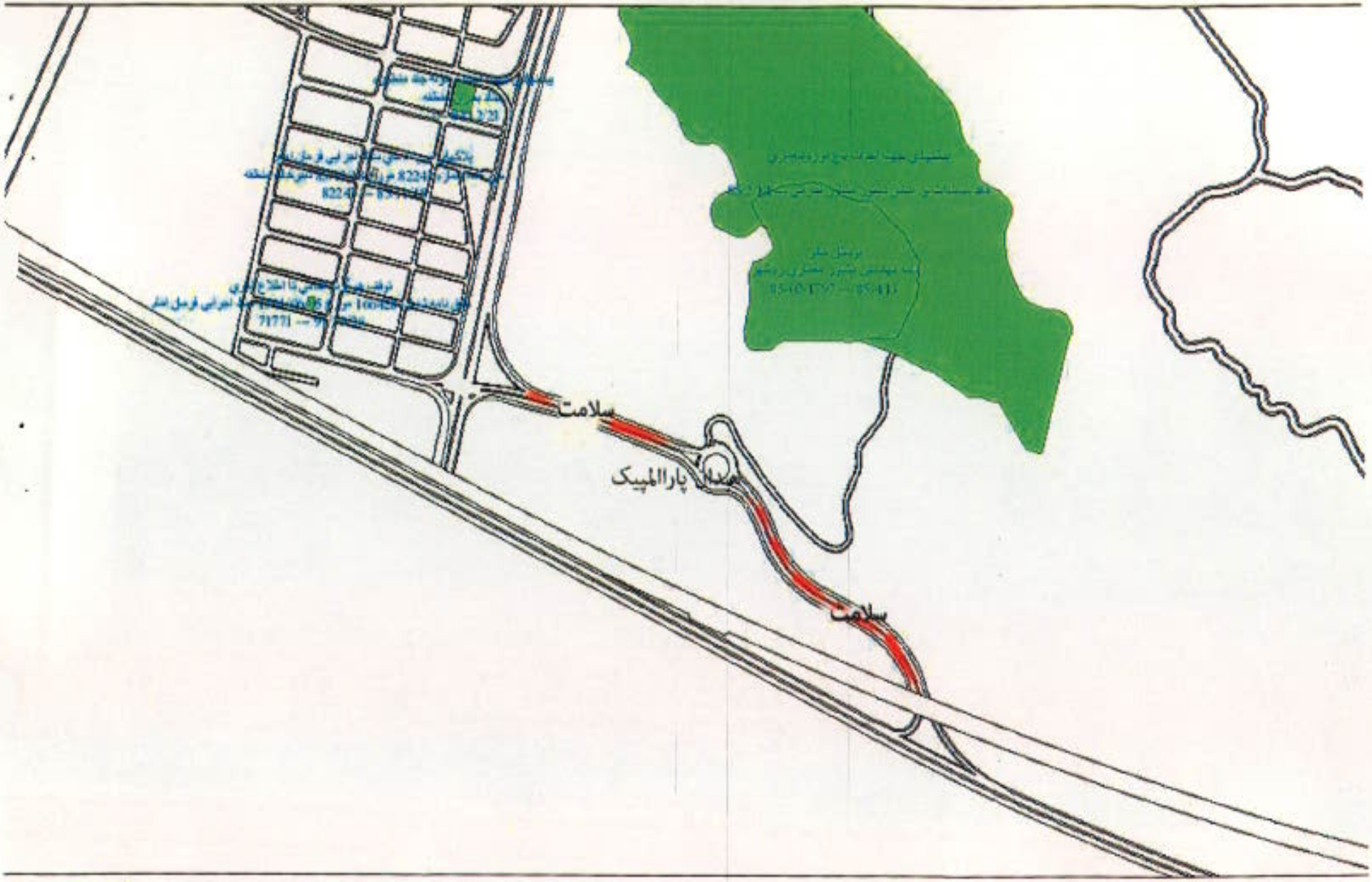


December 11, 2016

فریز

- تعیین وضعیت شده
- محدوده های فریز شده
- محدوده های پیشنهادی (فریز موقت)
- شبکه معابر خطی

سلامت

۱۷

عرض: ۱۲-۱۰

طول: ۴۹۰

نام پیشنهادی: سلامت

1:9,777

0 0.075 0.15 0.3 mi

0 0.125 0.25 0.5 km

(۱۶)

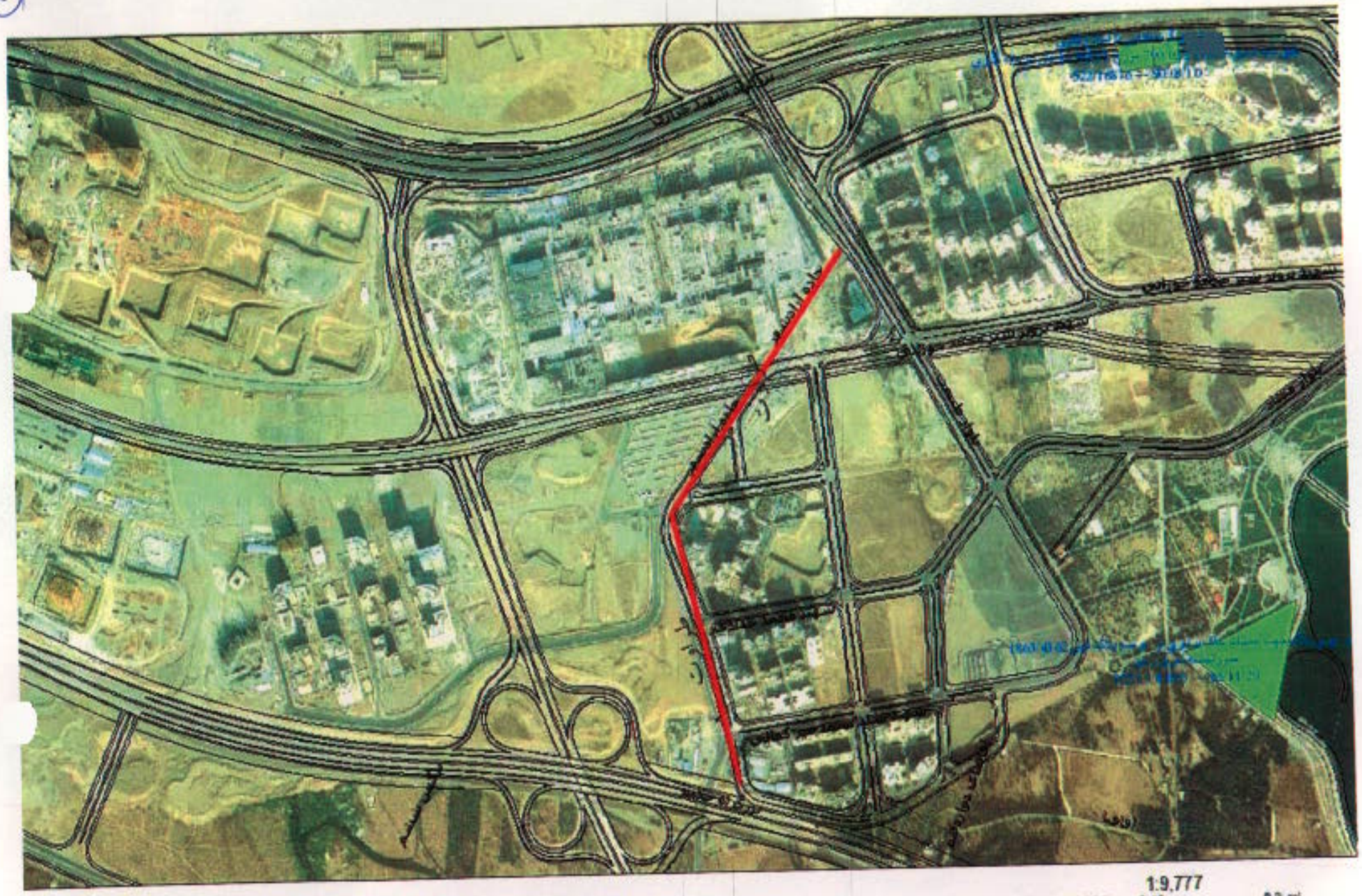

December 19, 2016

اسامی معابر

فریز

تعیین وضعیت شده

محدوده هاي فریز شده

محدوده هاي پیشنهادي (فریز موقت)

شبکه معابر_خطی

Red: Band_1

Green: Band_2

Blue: Band_3

1:9,777

0.075 0.15 0.3 mi

0.125 0.25 0.5 km

عرض : ۲۲-۱۵

طول ۱۱۱۵

نام پیشنهادی: طراوت

طراوت

۱۶

چمران
ارکیده
معلم
عباس امامی محرم
خط راه آهن تهران - تبریز
خیابان شهید سعید رشیدی جوان
ملکیان
بناوری
مراد علی قارلقی
حسن الهیاری
اروجعلی
حسین قربانی
حسین عسگری
شهید علی محسنی
قاسم
دوران
زمانی
محمد حسن گلاری
قادر فوادیان
غلامی
سعدی

۱۳
محمدمهدی شیرازی

محمد اصغر نظری

۱۱

شهید مصطفی محمد زمانی

۱۰

شهید حسن مظفری

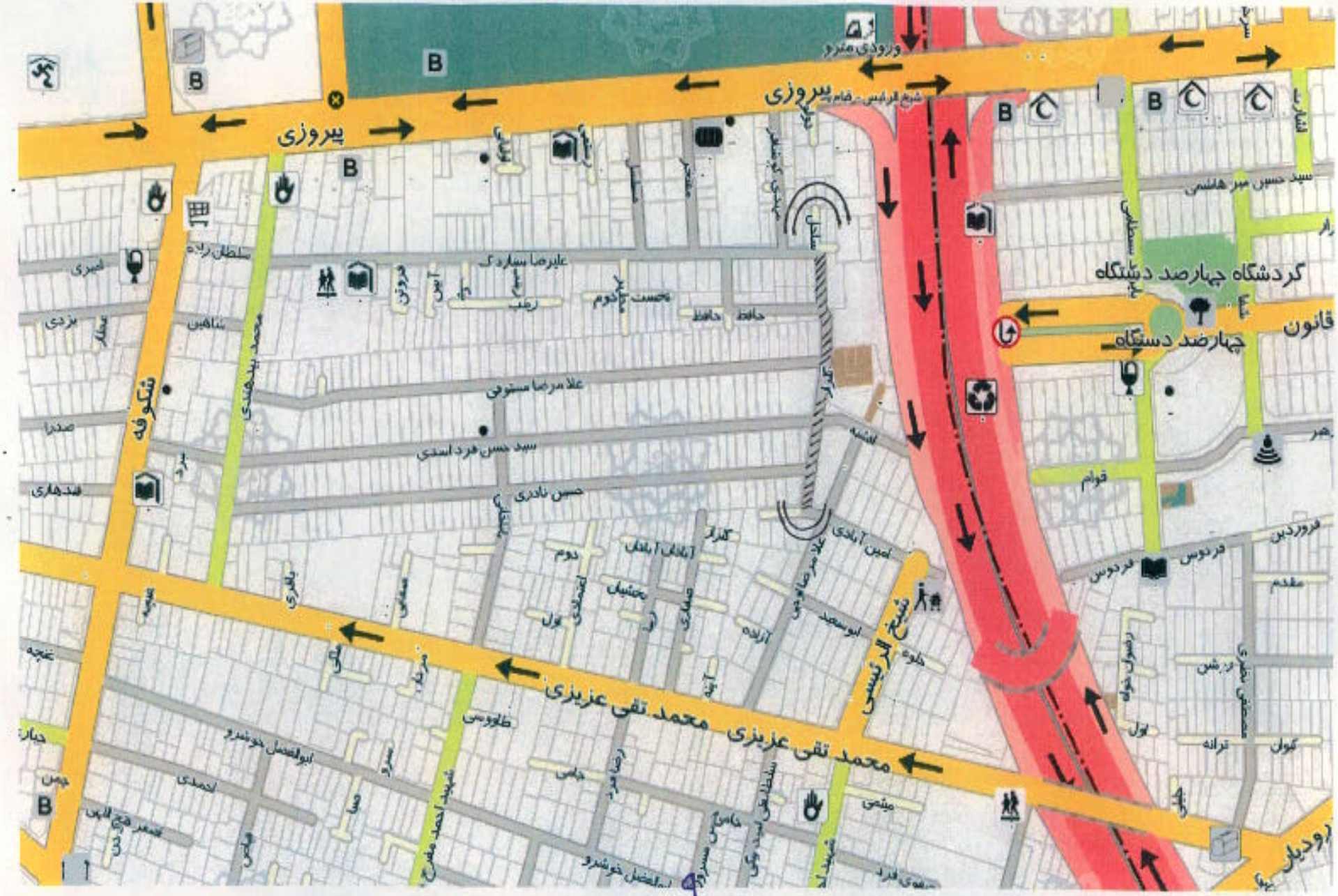


شهید سید حسن تاج زاده

شهید علیرضا زارع زاده

۷

۷

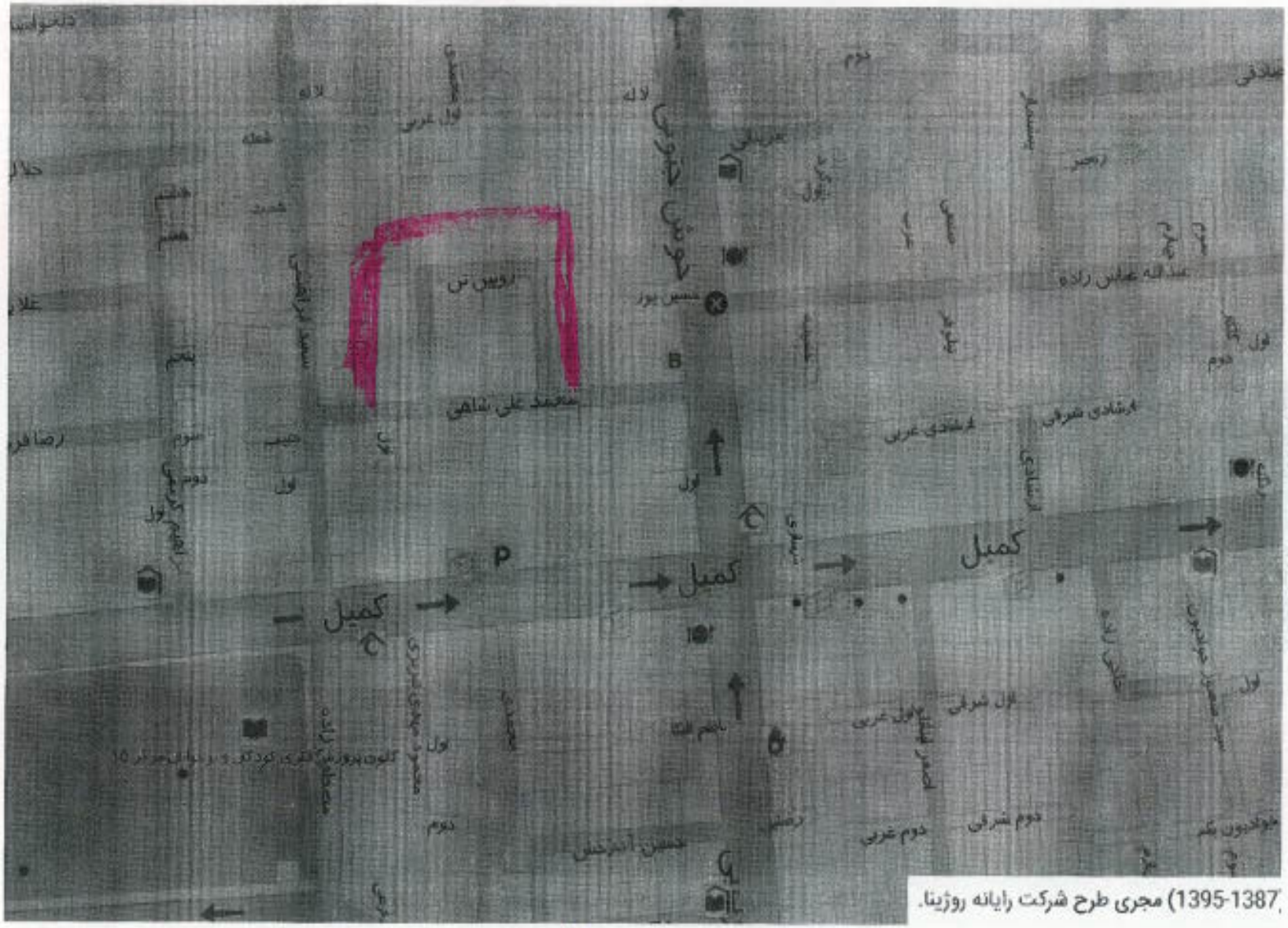


(1387-1395) مجری طرح شرکت رایانه روژینا.

محمد علیرضا فرزبال صدیق

**میدان سپاه خیابان برادران باباخانلو(سرباز) کوچه عباس شایگان**

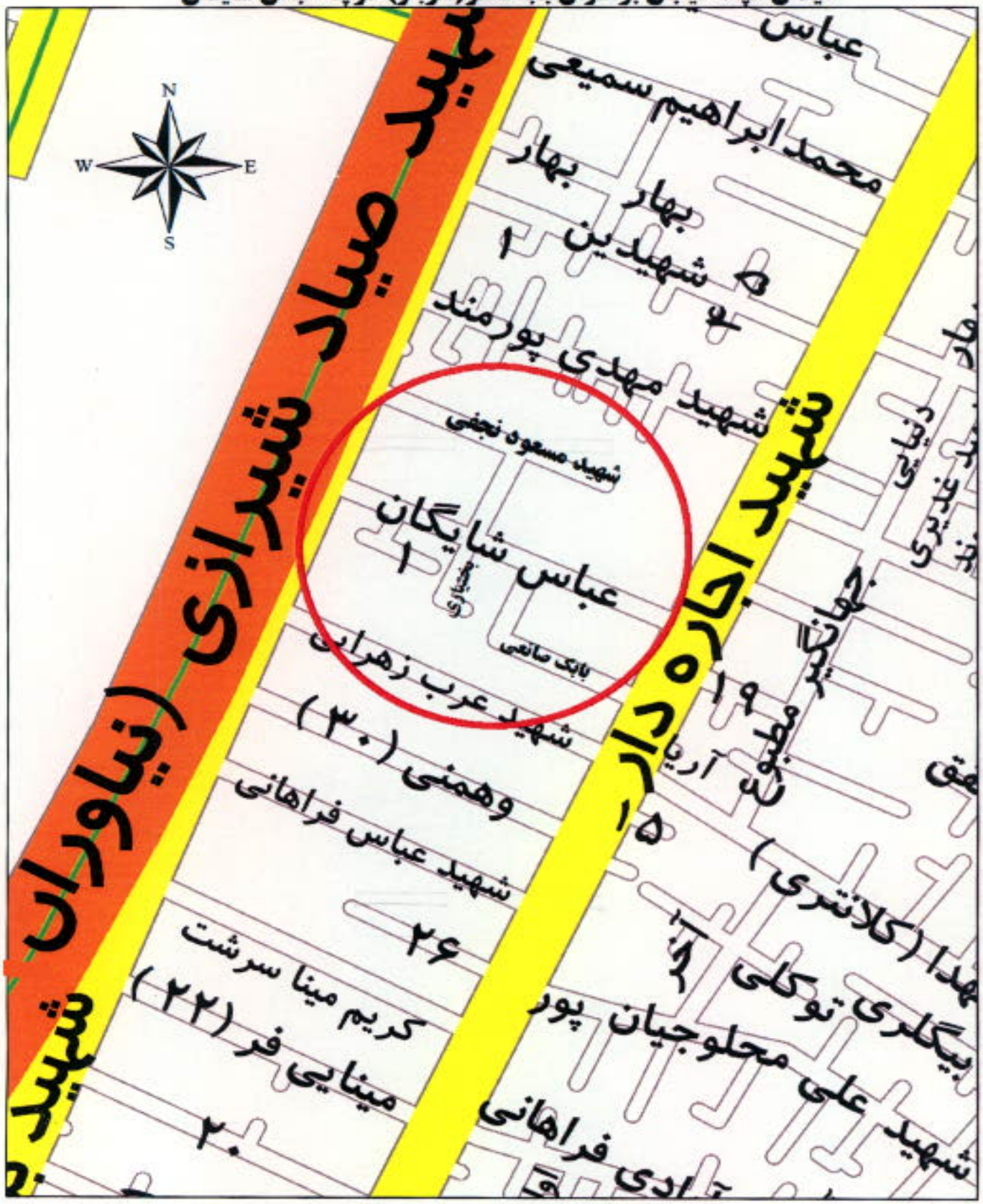


شهید جعفر کاشانیان




۴

شهید علیرضا دانشگر

بیشتر
(print.php?lang=fa) جستجو fa کل تهران
ورود / ثبت‌نام

# نقشه تهران نسخه ۵

en (?lang=en)




۳

شهید مهدی ذاکر حسینی

دعوت از متخصصین نرم افزار به همکاری
(https://goo.gl/PK-KVh)
ایجاد دسترسی به بانک‌نام مکان محور تهران
ثبت مکان تجاری
تمامی حقوق برای شهرداری تهران محفوظ است (http://rojina.com) رایانه روژینا.

۲

شهید محمد دیر کلائی

شهید حسن نوری
قائم
کتابخانه علامه طباطبائی
منصوری
نسرین
کرمانیان
ابارشی
کامران
بوستان مجیدیه
بازار میوه
شهید مظفری
شهید ابن علی
نورزاده
شهید جانسپار
دیدار
شهید درمنکی فراهانی
شهید آیین
ابوالفضل
قدس
شهید احدی
شهید خانعلی
هنرستان علم و صنعت
حضرت ولی عصر (عج)
الرضا
شهید حفظی
شهید مظفری
روشن
مرغزاری
شهید حسینی
شبنم
شهید حفظی
اراکی‌ها
شهید موسایی
ملی
شهید منصوری
خدا یاری
برادران شهید محمودی
بوستان مقدم
شاهین
شهید بیدهندی
شهید بهروزی
حجت
شهید موذنی
باب الواقع
باشگاه یاسین
شورایاری محله مجیدیه و شمس آباد
۱۶ متری اول
شهید رخشایی
زیور
ملکی
آزاد
آیت علائی
زندی
آستانه حسین بن
برادران شهید محمودی
عابادی پور

جمهوری اسلامی ایران

شورای اسلامی شهر تهران

شماره: .....
تاریخ: .....
پیوست: .....

**شناسه مصوبه : ۶۱-۲۲۱۰**

## گردش کار تصویب

در اجرای مفاد بند بیست و چهارم (۲۴) ماده هفتاد و یکم (۷۱) قانون تشکیلات، وظایف و انتخابات شوراهای اسلامی کشور و انتخاب شهرداران مصوب ۱۳۷۵/۳/۱ و آیین نامه نامگذاری و تغییر نام معابر و اماکن عمومی شهر تهران مصوب شصت و پنجمین جلسه دوره اول شورای اسلامی شهر تهران به تاریخ ۱۳۷۹/۱/۲۳ و مصوبه اصلاحی آیین نامه مذکور - ابلاغی به شماره ۱۶۰/۱۱۸۶/۱۸۹۴۱ مورخ ۸۷/۱۱/۲۴، موضوع تغییر نام و نامگذاری **(۱۹)** معبر عمومی شهر تهران در شصت و هشتمین جلسه کمیسیون نامگذاری (دوره چهارم) در تاریخ ۹۵/۱۱/۱۲ تصویب و به شماره ۱۶۰/۲۹۶۴۵ مورخ ۹۵/۱۱/۱۷ در دبیرخانه شورا ثبت و جهت طرح در صحن علنی در ردیف‌های ششم تا بیست و چهارم دستور سیصد و بیست و هفتمین جلسه رسمی شورا منعقده در تاریخ ۹۵/۱۱/۱۹ قرار گرفت که نامگذاری و تغییر نام **کلیه موارد** با اکثریت آرای موافق ( بیست و دو رأی) اعضای شورای اسلامی شهر تهران ( از بیست و سه عضو حاضر در جلسه در زمان رأی‌گیری ) به تصویب رسید./م ۱۶۲/۹۵۲۲۵۳

نشانی:ضلع جنوبی پارک شهر،خیابان بهشت، ساختمان شورای اسلامی شهر تهران تلفن:۱۰ ۸۱ ۱۱ ۵۵ نمابر:۵۵۸۱۲۰۹۳ صندوق پستی:۱۱۳۶۵/۴۳۸۹ http://shora.tehran.ir