شماره: ۱۶۰/۲۲۸۹/۳۴۹۷۷
تاریخ: ۹۵/۱۲/۲۸
پیوست:

جمهوری اسلامی ایران

شورای اسلامی شهر تهران

بسمه تعالی

جناب آقای دکتر محمدباقر قالیباف
شهردار محترم تهران

سلام علیکم

طرح « نامگذاری و تغییر نام دوازده (۱۲) معبر به نام دوازده (۱۲) آتش‌نشان شهید » مثبوت به شماره ۱۶۰/۳۴۷۶۰ مورخ ۹۵/۱۲/۲۴ در سیصد و سی و هشتمین جلسه رسمی دوره چهارم شورای اسلامی شهر تهران منعقده در تاریخ ۹۵/۱۲/۲۴ مطرح و پس از بررسی و مذاکرات انجام شده ، مفاد آن مشتمل بر ماده واحده با اتفاق آرای موافق اعضای شورای اسلامی شهر تهران (از بیست و چهار عضو حاضردر جلسه در زمان رأی‌گیری) به تصویب رسید که جهت اقدام ایفاد و ابلاغ می‌شود.

وفق ماده هشتادم (۸۰) قانون تشکیلات، وظایف و انتخابات شوراهای اسلامی کشور و انتخاب شهرداران مصوب ۱۳۷۵/۳/۱ و اصلاحات بعدی آن، مصوبه مزبور در صورتی که تا دو هفته پس از تاریخ ابلاغ مورد اعتراض مسئولین ذیربط قرار نگیرد لازم الاجرا خواهد بود.

با احترام
مهدی چمران
رئیس شورای اسلامی شهر تهران
۹۵/۱۲/۲۸

رونوشت :

- رئیس محترم مجمع نمایندگان استان تهران در مجلس شورای اسلامی جهت استحضار و ابلاغ به نمایندگان محترم مردم تهران.
- فرماندار محترم تهران جهت استحضار .
- رئیس محترم شورای اسلامی استان تهران جهت استحضار.
- روسای محترم کمیسیون های اصلی شورای اسلامی شهر تهران جهت استحضار و روبت دیگر اعضای محترم آن کمیسیون ها
- معاون محترم نظارت شورای اسلامی شهر تهران جهت استحضار.
- رئیس محترم کمیسیون نامگذاری و تغییر نام معابر و اماکن عمومی شهر تهران جهت استحضار.
- مدیر محترم روابط عمومی و امور بین‌الملل شورای اسلامی شهر تهران .
- معاون محترم اداری و اجرایی شورای اسلامی شهر تهران جهت استحضار.
- دفتر هیأت‌رئیسه و مصوبات (۲۱۹ط/۴؛ شناسه : ۲۲۸۹).

۹۵/۱۲/۲۵

نشانی:ضلع جنوبی پارک شهر،خیابان بهشت،ساختمان‌شورای اسلامی شهر تهران تلفن:۱۰ ۸۱ ۱۱ ۵۵ نمابر:۵۵۸۱۲۰۹۳ صندوق پستی:۱۱۳۶۵/۴۳۸۹ http://shora.tehran.ir

شماره: .....
تاریخ: .....
پیوست: .....

جمهوری اسلامی ایران

شورای اسلامی شهر تهران

مشخصات مصوبه

عنوان:

« نامگذاری و تغییر نام دوازده (۱۲) معبر

به نام دوازده (۱۲) آتش‌نشان شهید »

(مشتمل بر ماده واحده)

و گردش کار تصویب

شناسه مصوبه : ۲۲۸۹

رده‌بندی مصوبه :(۴/۹۵/۳۳۸/۳)

مصوب سیصد و سی و هشتمین جلسه رسمی ـ علنی ـ فوق‌العاده

شورای اسلامی شهر تهران (دوره چهارم)

به تاریخ سه‌شنبه بیست و چهارم اسفندماه

سال ۱۳۹۵

این مصوبه در پایگاه اینترنتی شورای اسلامی شهر تهران به نشانی **http://shora.tehran.ir**

قابل دسترسی است.

نشانی:ضلع جنوبی پارک شهر،خیابان بهشت، ساختمان شورای اسلامی شهر تهران تلفن:۱۰ ۸۱ ۱۱ ۵۵ نمابر:۵۵۸۱۲۰۹۳ صندوق پستی:۱۱۳۶۵/۴۳۸۹ http://shora.tehran.ir

جمهوری اسلامی ایران

شورای اسلامی شهر تهران

شماره: .....
تاریخ: .....
پیوست: .....

شناسه مصوبه: ۲۲۸۹ **رده‌بندی مصوبه: ۴/۹۵/۳۳۸/۳**

مـاده واحده :

از تاریخ اجرایی شدن این مصوبه معابر مشروحه ذیل (۱۲ مورد)که موقعیت آن‌ها بر اساس نقشه‌های پیوست می‌باشد نامگذاری یا تغییر نام داده می‌شوند: ۲۱۹/۹۵۲۸۲۶/م

۱- تغییر نام کوچه رز واقع در محدوده منطقه ۲ شهرداری تهران حدفاصل بلوار شهید جورکی تا خیابان صدف به نام **آتش‌نشان شهید رضا نظری .**

۲- نامگذاری کوچه شانزدهم واقع در محدوده منطقه ۴ شهرداری تهران حدفاصل خیابان خواجه عبدالله انصاری تا خیابان زادمهر به نام **آتش‌نشان شهید حسین حسین‌زاده (با حفظ شماره) .**

۳- تغییر نام کوچه قرقاول واقع در محدوده منطقه ۷ شهرداری تهران حدفاصل خیابان سهرودی تا خیابان سروش به نام **آتش‌نشان شهید حسین سلطانی .**

۴- تغییر نام کوچه همایون واقع در محدوده منطقه ۱۱ شهرداری تهران حدفاصل کوچه تفرشی تا کوچه یازدهم به نام **آتش‌نشان شهید امیرحسین داداشی .**

۵- تغییر نام خیابان بصیر واقع در محدوده منطقه ۱۳ شهرداری تهران حدفاصل مسیل جاجرود تا بزرگراه شهید یاسینی به نام **آتش‌نشان شهید علی مستوفی .**

۶- تغییر نام کوچه بهستان ۲ واقع در محدوده منطقه ۱۴ شهرداری تهران حدفاصل خیابان نبرد تا کوچه گل سرخ به نام **آتش‌نشان شهید ناصر مهرورز (با حفظ شماره) .**

۷- تغییر نام خیابان مظاهر واقع در محدوده منطقه ۱۵ شهرداری تهران حدفاصل خیابان قصر فیروزه تا خیابان پمپ گاز به نام **آتش‌نشان شهید محسن قدیانی .**

۸- تغییر نام خیابان یاسین واقع در محدوده منطقه ۱۶ شهرداری تهران حدفاصل بلوار شهیدان دستواره تا خیابان شهید خسرو احمدی به نام **آتش‌نشان شهید فریدون علی تبار .**

۹- تغییر نام کوچه گلچین واقع در محدوده منطقه ۱۸ شهرداری تهران حدفاصل بزرگراه آیت‌الله سعیدی تا خیابان شهید حمیدی به نام **آتش‌نشان شهید حامد هوایی .**

۱۰- نامگذاری کوچه ۳۲ واقع در محدوده منطقه ۱۹ شهرداری تهران حدفاصل خیابان برادران شهید لشکری تا انتهای معبر مزبور به نام **آتش‌نشان شهید محمد آقایی (با حفظ شماره) .**

۱۱- نامگذاری کوچه ۶۶ واقع در محدوده منطقه ۱۹ شهرداری تهران حدفاصل خیابان شهید علی اکبر علی‌نژاد تا خیابان شهید شهرام زلفی به نام **آتش‌نشان شهید مجتبی کوهی (با حفظ شماره) .**

۱۲- نامگذاری کوچه سوم غربی واقع در محدوده منطقه ۲۰ شهرداری تهران حدفاصل خیابان شهید احمد علی نواز تا خیابان بهشتی به نام **آتش‌نشان شهید رضا شفیعی (با حفظ شماره).** ۲۱۹/۹۵۲۸۲۶/م

نشانی:ضلع جنوبی پارک شهر،خیابان بهشت،ساختمان‌شورای اسلامی شهر تهران تلفن:۱۰ ۱۱ ۸۱ ۵۵ نمابر:۵۵۸۱۲۰۹۳ صندوق پستی:۱۱۳۶۵/۴۳۸۹ http://shora.tehran.ir

کمیسیون نامگذاری معابر و اماکن عمومی

برگه مشخصات

منطقه ۲۰

۱- نوع معبر : ☐ میدان ☐ بزرگراه ☐ بلوار ☐ خیابان ■ کوچه ☐ بن بست ☐ پل ☐ بوستان ☐ غیره با ذکر نام .....

۲- ابعاد : طول : **۱۳۷ متر** عرض : **۹ متر** قطر/شعاع : مساحت : **۱۲۳۳ متر**

۳- تاریخچه نام معبر (توضیح) : **نام فعلی سوم غربی**

۴- نشانی دقیق معبر : شهرری – دولت آباد فلکه دوم – خیابان برادران بهشتی – کوچه سوم غربی

۵- نشانی دقیق محل سکونت خانواده شهید : **شهرری – دولت آباد فلکه دوم – حد فاصل خیابان شهید احمدعلی نواز و خیابان برادران بهشتی – کوچه سوم غربی پلاک غربی ۹۷**

۶- آیا خانواده شهید دیگری در معبر مورد نظر ساکن می باشد ؟ **خیر**

۷- نام معابر اطراف : شمال: **کوچه دوم غربی** جنوب: **کوچه چهارم غربی** شرق: **کوچه ششم غربی** غرب: **خیابان برادران بهشتی**

۸- اسامی قبلی معبر به ترتیب قدمت : از ابتدا به ساکن سوم غربی نامگذاری شده است.

۹- تعداد خانوار ساکن در معبر : **۷۳ خانوار**

۱۰- توضیحات ضروری :

۱۱- کادر زیر توسط خانواده محترم شهید تکمیل گردد :

اینجانب بیوک شفیعی اینچه ای تعهد میگردم که قبلا هیچ معبر/میدان/بوستان/پل و مکانی در سطح شهر تهران به نام شهید مورد نظر نامگذاری نگردیده است .لذا در صورتی که خلاف این امر ثابت شود شهرداری تهران مجاز به تغییر نام معبر یا مکان مزبور می باشد.

نام و نام خانوادگی : بیوک شفیعی اینچه ای امضاء:

نقشه دستی

شمال

تکمیل کننده برگه :

۱- مهناز مجیدی

امضاء

تائید و گواهی مسئول ذیربط: مرتضی حسنی

سمت : مدیر روابط عمومی

امضاء

شهردار منطقه ۲۰ تهران : سید احمد صفوی

مهر و امضاء

۱۲ محمد رضا شفیعی

کمیسیون نامگذاری معابر و اماکن عمومی

برگه مشخصات

۱-نوع معبر : میدان ☐ بزرگراه ☐ بلوار ☐ خیابان ☐ کوچه ☑ بن بست ☐ پل ☐ غیره با ذکر نام .....

۲- ابعاد: طول: ۵۷ تقریبی عرض:۸ قطر /شعاع: مساحت:

۳- تاریخچه نام معبر(توضیح):

۴- نشانی دقیق معبر: واقع در خیابان شهید شهرام زلفی کوچه ۶۶ به نام آتش نشان شهید مجتبی کوهی

۵- نشانی دقیق محل سکونت خانواده شهید: خیابان شهید زلفی کوچه ۶۶ پلاک ۵۳

۶- آیا خانواده شهیددیگری در معبر مورد نظر ساکن می باشد؟ خیر

۷-نام معابر اطراف : شمال: کوچه شهید هاشم کلاشلو جنوب : کوچه علی اکبرعلی نژاد شرق: کوچه علی اکبرعلی نژاد غرب: خیابان شهید شهرام زلفی

۸- اسامی قبلی معبر به ترتیب قدمت:

۹- تعداد خانوار ساکن در معبر: ۱۳ خانوار

۱۰-توضیحات ضروری : شهید آتش نشان دلاور و جان برکف سازمان آتش نشانی شهرداری تهران می باشد.

۱۱- کادر زیر توسط خانواده محترم شهید تکمیل گردد.

اینجانب والدین/ همسر برادر/خواهر شهید متعهد می گردم که قبلا" هیچ معبر/ میدان/ بوستانی در سطح شهر تهران به نام شهید مورد نظر نامگذاری نگردیده است. لذا در صورتی که خلاف این امر ثابت شود شهرداری تهران مجاز به تغییر نام پلاک معبر یا مکان مزبور می باشد. نام و نام خانوادگی امضاء تاریخ	نقشه دستی شمال 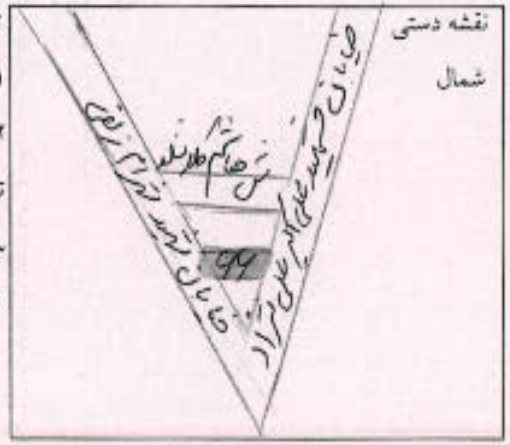	تکمیل کنندگان برگه : ۱- اعظم یزدان پناه امضاء ۲- امضاء تایید و گواهی مسئول ذیربط : سمت: مدیر روابط عمومی امضاء شهردار منطقه ۱۹ تهران: پیمان قربانی مهر و امضاء

کمیسیون نامگذاری معابر و اماکن عمومی

برگه مشخصات

۱-نوع معبر : میدان ☐ بزرگراه ☐ بلوار ☐ خیابان ☐ کوچه ☑ بن بست ☐ پل ☐ غیره با ذکر نام .....

۲-ابعاد: طول: ۳۱۰ تقریبی عرض: ۶ قطر /شعاع: مساحت:

۳- تاریخچه نام معبر(توضیح):

۴-نشانی دقیق معبر: واقع در خیابان برادران شهید شکری کوچه ۳۲ به نام آتش نشان شهید محمد آقایی

۵-نشانی دقیق محل سکونت خانواده شهید: خیابان برادران شهید شکری کوچه ۳۲ پلاک ۵۳

۶- آیا خانواده شهیددیگری در معبر مورد نظر ساکن می باشد؟ خیر

۷-نام معابر اطراف : شمال: کوچه ۳۰ جنوب : کوچه ۳۴ شرق: خیابان برادارن شکری غرب: خیابان بی نام

۸-اسامی قبلی معبر به ترتیب قدمت:

۹- تعداد خانوار ساکن در معبر: ۱۰۴ خانوار

۱۰-توضیحات ضروری : شهید آتش نشان دلاور و جان برکف سازمان آتش نشانی شهرداری تهران می باشد.

۱۱- کادر زیر توسط خانواده محترم شهید تکمیل گردد.

اینجانب والدین/ همسر برادر/خواهر شهید متعهد می گردم که قبلا" هیچ معبر/ میدان/ بـــومتانی در سطح شهر تهران به نام شـــهید مورد نظر نامگذاری نگریده است. لذا در صورتی که خلاف این امر ثابت شود شهرداری تهران مجاز به تغییر نام پلاک مـــعبر یا مکان مزبور می باشد.	نقشه دستی
نام و نام خانوادگی امضاء	شمال
تاریخ	

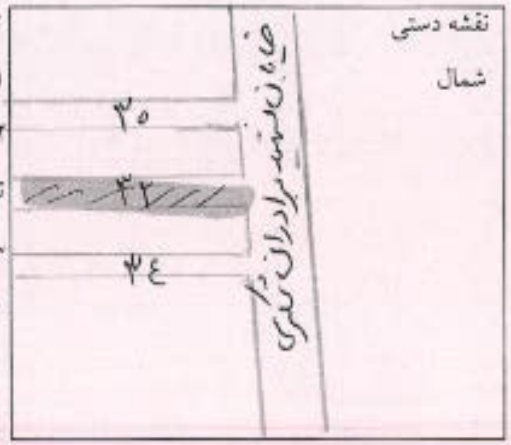

تکمیل کنندگان برگه :

۱- اعظم یزدان پناه امضاء

۲- امضاء

تایید و گواهی مسئول ذیربط :

سمت: مدیر روابط عمومی امضاء

شهردار منطقه ۱۹ تهران: پیمان قربانی

مهر و امضاء

۱۰

کمیسیون نامگذاری معابر و اماکن عمومی

برگهٔ مشخصات

۱- نوع معبر : میدان ☐ بزرگراه ☐ بلوار ☐ خیابان ☐ کوچه ☑ بن بست ☐ پل ☐ غیره با ذکر نام .....

۲- ابعاد : طول ۱۰۰ متر عرض : ۸ متر قطر میدان : مساحت (بوستان ، فضاهای فرهنگی ، ورزشی و ...) :

۳- تاریخچه نام معبر(توضیح کامل و قابل قبول)

۴- نشانی دقیق معبر : بزرگراه آیت الله سعیدی شمال به جنوب بعد از چهارراه پایانت آبادگران جنب بیمارستان آتش نشانی ۴۸ کوچه گلچینا

۵- نشانی دقیق محل سکونت خانواده شهید: بزرگراه آیت الله سعیدی شمال به جنوب قبل از چهارراه پایانت آبادگران شهید خوشی پلاک ۲۲ واحد ۱

۶- آیا خانواده شهید دیگری در معبر مورد نظر ساکن می باشد؟

۷- نام معابر اطراف: شمال بزرگراه آیت الله سعیدی جنوب بزرگراه آیت الله سعیدی شرق خیابان ابوالتقی زاده غرب خیابان شهید آقا بابائیان

۸- اسامی قبلی معبر به ترتیب قدمت: ۱- ـــ ۲- ـــ ۳- ـــ

۹- تعداد خانوار ساکن در معبر : ۵۰ خانوار

۱۰- نام پیشنهادی در چه مناطقی از شهر تهران تکرار شده است ؟ (پاسخ کتبی استعلام از سایر مناطق ضمیمه فرم باشد)

۱۱- توضیحات ضروری:

۱۲- کادر زیر توسط خانواده محترم شهید تکمیل گردد.

اینجانب والدین / همسر / برادر / خواهر شهید ، به منظور احترام به حقوق سایر شهداء متعهد می گردم که قبلاً هیچ معبر/ میدان/ بوستانی ، پل و مکانی در سطح شهر تهران به نام شهید مورد نظر نامگذاری نگردیده است. لذا در صورتی که خلاف این امر ثابت شود شهرداری تهران مجاز به تغییر نام معبر یا مکان مزبور می باشد.

نام و نام خانوادگی سیلا وحافی امضاء

تاریخ

نقشه نشانی

شمال

۱

☐ بیمارستان آتش نشانی

☐ اداره آتش نشانی و خدمات ایمنی منطقه ۱۸ تهران

خیابان شهید خوشی

تکمیل کنندگان برگه: مصیر مدارس

۱-

۲-

تأیید و گواهی مسئول ذیربط :

سمت

شهردار منطقه تهران

مهر و امضاء

امضاء

امضاء

نکته : معبر پیشنهادی و محل سکونت خانواده شهید بروی نقشه و کروکی مشخص گردد.

۹- شهید حامد حراک

علی نبار

کمیسیون نامگذاری معابر و اماکن عمومی

برگه مشخصات

۱- نوع معبر: میدان ☐ بزرگراه ☐ بلوار ☐ خیابان ☐ کوچه ☐ بن بست☐ پل ☐ غیره با ذکر نام :

۲- ابعاد : طول : **۶۰۰ متر مربع** عرض : **۱۶ متر مربع** قطر / شعاع : مساحت :

۳- تاریخچه نام معبر(توضیح) :

۴- نشانی دقیق محل سکونت خانواده آتش نشان : **علی آباد جنوبی بلوار شهیدان دستواره خیابان ۲۴ متری شهیدان باستانی پور مجتمع مسکونی ایثارگران بلوک ۴ واحد ۵۲**

۵- نشانی دقیق معبر: **بلوار شهیدان دستواره پایین تر از ۲۴ متری شهیدان باستانی پور خیابان ۱۶ متری یاسین** ۶ - آیا خانواده شهید دیگری در معبر مورد نظر ساکن می باشد؟

۷- نام معابر اطراف : شمال : **کوچه ۸ متری ابوذر** جنوب: **خیابان شهید داود حاجی بابائی** شرق : **خیابان شهید خسرو احمدی** غرب : **بلوار شهیدان دستواره**

۸-اسامی قبلی معبر به ترتیب قدمت : ۱- ۲- ۳-

۹- تعداد خانوار ساکن در معبر : **۱۵۰ خانوار**

۱۰- توضیحات ضروری : **با توجه به ایثار و فداکاری آتش نشان فریدون علی نبار در حادثه غم انگیز ساختمان پلاسکو نام این آتش نشان فداکار برای نامگذاری بر روی معبر مورد نظر پیشنهاد می گردد .**

۱۱-کادر زیر توسط خانواده محترم شهید تکمیل گردد.

تکمیل کنندگان برگه :

اینجانب برادر شهید :

متعهد می گردم که قبلاً هیچ معبر / میدان/بوستان ، پل ومکانی در سطح شهر تهران به نام شهید مورد نظر نامگذاری نگردیده است لذا در صورتی که خلاف این امر ثابت شود شهرداری تهران مجاز به تغیر نام معبر یا مکان مزبور می باشد.

نام ونام خانوادگی :

امضاء

تاریخ

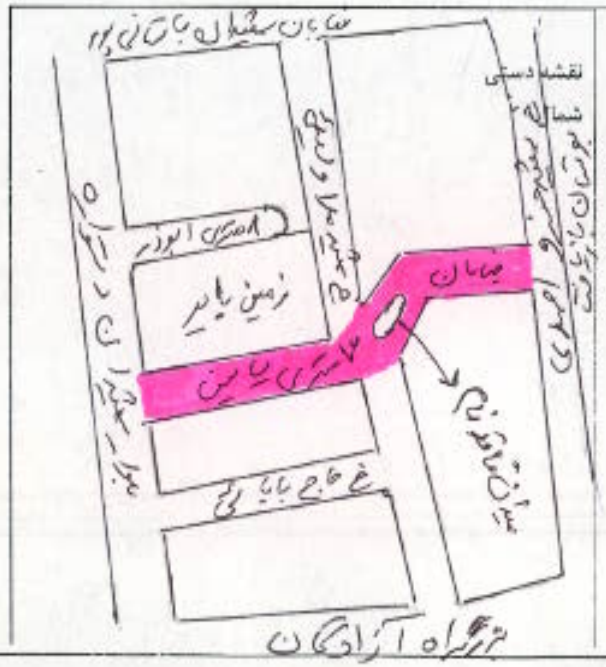

شهردار ناحیه مربوطه: **منصوره سادات موسویان شهردار ناحیه ۵**

امضاء

مسئول کمیسیون نامگذاری معابرمنطقه: **روح اله میرزایی**

امضاء

تایید و گواهی مسئول ذیربط:

مدیر روابط عمومی منطقه : **رضا افشار**

امضاء

شهردار منطقه ۱۶ تهران : **جواد میرزاقلی**

مهر و امضاء

۸ شهید علی نبار

کمیسیون نامگذاری معابر و اماکن عمومی

برگهٔ مشخصات

۱- نوع معبر : میدان بزرگراه بلوار خیابان ❊ کوچه بن بست پل تیره یا ذکر نام .....

۲- ابعاد : طول ۱۰۰۰ متر عرض ۱۶ متر قطر میدان : مساحت (بوستان ، فضاهای فرهنگی ، ورزشی و ...) :

۳- تاریخچه نام معبر(توضیح کامل و قابل قبول)

۴- نشانی دقیق معبر : مسعودیه – خ مظاهر خ شهید اصغر بینجر ابادی پلاک ۳۸۰ ۵- نشانی دقیق محل سکونت خانواده شهید : مسعودیه – خ مظاهر خ شهید اصغر بینجر ابادی پلاک ۳۸۰ تماس ۳۳۸۶۷۵۰۰

۶- آیا خانواده شهید دیگری در معبر مورد نظر ساکن می باشد؟ خیر

۷- نام معابر اطراف: شمال خ مظاهر جنوب خ مظاهر شرق غرب

۸- اسامی قبلی معبر به ترتیب قدمت: ۱- ۲- ۳-

۹- تعداد خانوار ساکن در معبر : حدودا ۶۰۰ خانوار

۱۰- نام پیشنهادی در چه مناطقی از شهر تهران تکرار شده است ؟ (پاسخ کتبی استعلام از سایر مناطق ضمیمه فرم باشد)

۱۱- توضیحات ضروری:

۱۲- کادر زیر توسط خانواده محترم شهید تکمیل گردد.

اینجانب والدین / همسر/ برادر / خواهر شهید ، به منظور احترام به حقوق سایر شهداء متعهد می گردم که قبلاً هیچ معبر/ میدان/ بوستانی ، پل و مکانی در سطح شهر تهران به نام شهید مورد نظر نامگذاری نگردیده است لذا در صورتی که خلاف این امر ثابت شود شهرداری تهران مجاز به تغییر نام معبر یا مکان مزبور می باشد.

نام و نام محمد حسن قدیانی امضاء

تاریخ

نقشه دستی

شمال

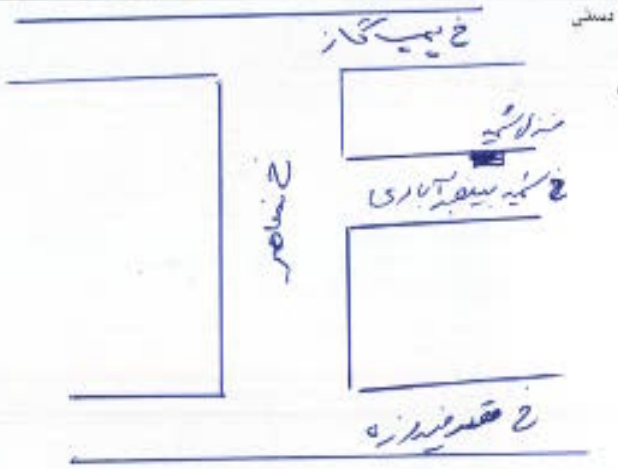

تکمیل کنندگان برگه:

۱- امضاء

۲- امضاء

تأیید و گواهی مسئول ذیربط :

سمت امضاء

شهردار منطقه تهران

مهر و امضاء

۷- شهید قدیانی

توجه : معبر پیشنهادی و محل سکونت خانواده شهید بروی نقشه و کروکی مشخص گردد.

کمیسیون نامگذاری معابر و اماکن عمومی

برگه مشخصات - شهرداری منطقه ۱۴ - ناحیه: ۵ **تاریخ: ۱۵ / ۱۲ / ۱۳۹۵**

۱- نوع معبر : بن بست ☐ کوچه ▬ بوستان ☐ بلوار ☐ ☐

۲- ابعاد معبر: طول: ۲۰۰متر عرض: ۸ متر

۳- تاریخچه نام معبر(توضیح) :

۴- در صورتی که معبر به نام یکی از مالکین می باشد آیا هم اکنون مالک در معبر فوق الذکر ساکن است یا خیر؟ خیر

۵- نشانی دقیق معبر : بزرگراه شهید محلاتی - خ نبرد جنوبی پائین تر از شهرداری م ۱۴ - کوچه بهستان ۲

۶- نشانی دقیق محل سکونت خانواده شهید : بزرگراه شهید محلاتی - خ نبرد جنوبی پائین تر از شهرداری م ۱۴ - کوچه بهستان ۲ پ ۳ واحد ۵

۷- نام معابر اطراف: شمال: -منزل مسکونی جنوب: منزل مسکونی شرق: خ نبرد جنوبی غرب: خ گل سرخ

۸- اسامی قبلی معبر به ترتیب قدمت : -

۹- تعداد خانوار ساکن در معبر :-

۱۰- توضیحات ضروری :

طی بررسی انجام شده بر روی نقشه جامع شهر تهران ، معبری به نام شهید ناصر مهرورز مشاهد نگردید .

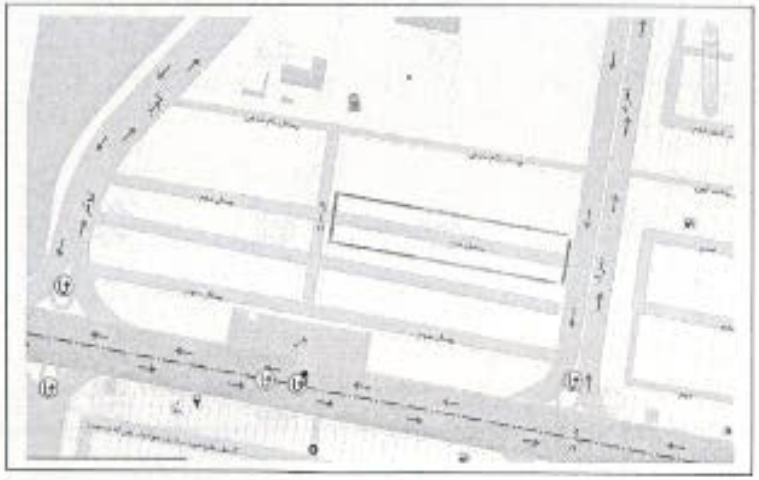

تکمیل کنندگان برگه :

کارشناس روابط عمومی منطقه ۱۴: محمدجواد سبحانی امضاء

مدیر روابط عمومی منطقه ۱۴: روح الله فلاحی امضاء

۶- شهید ناصر مهرورز

کمیسیون نامگذاری معابر و اماکن عمومی

برگه مشخصات

۱- **نوع معبر:** میدان☐ بزرگراه☐ بلوار☐ خیابان☑ کوچه☐ بن بست☐ پل☐ غیره با ذکر نام:.....

۲- **ابعاد:** طول ۸۰۰ متر عرض: ۲۰ متر قطر میدان: مساحت (بوستان، فضاهای فرهنگی، ورزشی و ...):

۳- **تاریخچه نام معبر (توضیح کامل و قابل قبول)**

۴- **نشانی دقیق معبر:** خ ۳۰ متری نیروی هوایی - خ ۷/۳۷ (شهید احمدزاده) - خ بصیر

۵- **نشانی دقیق محل سکونت خانواده شهید :** میدان چابهار (شهید رحیمی) - خ شهید وصالی - خ شهید اصغری ۷۱

۶- **آیا خانواده شهید دیگری در معبر مورد نظر ساکن می باشد؟**

۷- **نام معابر اطراف:** شمال شهید قدیمی جنوب ۱۱/۴۶ - ۱۲/۴۶ شرق بزرگراه شهید باسینی غرب خ سیل جارود (شهید ارمانی)

۸- **اسامی قبلی معبر به ترتیب قدمت:** ۱- بصیر ۲- - ۳- -

۹- **تعداد خانوار ساکن در معبر:** ۱۵۰

۱۰- **نام پیشنهادی در چه مناطقی از شهر تهران تکرار شده است؟** (پاسخ کتبی استعلام از سایر مناطق ضمیمه فرم می باشد) در هیچ کدام از مناطق تکرار نشده

۱۱- **توضیحات ضروری:**

۱۲- **کادر زیر توسط خانواده محترم شهید تکمیل گردد.**

اینجانب والدین/همسر/برادر/خواهر شهید، به منظور احترام به حقوق سایر شهداء، متعهد می گردم که قبلاً هیچ معبر/میدان/بوستانی، پل و مکانی در سطح شهر تهران به نام شهید مورد نظر نامگذاری نگردیده است. لذا در صورتی که خلاف این امر ثابت شو د شهرداری تهران مجاز به تغییر نام معبر یا مکان مزبور می باشد.

نام و نام خانوادگی: پروانه پورشریف امضا

تاریخ

نقشه دستی

شمال

تکمیل کنندگان برگه:

۱- مینا باسخا امضاء

۲- رئیس اداره زیباسازی (محمدمعما) امضاء

تأیید و گواهی مسئول ذیربط:

سمت : دبیر کمیسیون نامگذاری معابر و سرپرست اداره روابط عمومی (مهدیه فراهانی) امضا

شهردار منطقه ۱۳ تهران سرکارخانم نرگس معدنی پور

مهر و امضاء

نکته: معبر پیشنهادی و محل سکونت خانواده شهید بروی نقشه و کروکی مشخص گردد.

شهید علی مسروخا

کمیسیون نامگذاری معابر و اماکن عمومی

برگهٔ مشخصات

۱- نوع معبر : میدان بزرگراه بلوار خیابان کوچه ✓ بن بست پل غیره با ذکر نام .....

۲- ابعاد : طول: **۵۴ متر** عرض : **۱۴ متر** قطر میدان : مساحت (بوستان ، فضاهای فرهنگی ، ورزشی و ...) : **۷۹۷ متر**مربع

۳- تاریخچه نام معبر(توضیح کامل و قابل قبول) : -

۴- نشانی دقیق معبر :**خیابان فرهنگ-کوچه کوهینی تفرشی-کوچه همایون** ۵- نشانی دقیق محل سکونت خانواده شهید: **خیابان فرهنگ-کوچه کوهینی تفرشی-کوچه شهید لک-پ ۲**

۶ - آیا خانواده شهید دیگری در معبر مورد نظر ساکن می باشد؟**خیر**

۷- نام معابر اطراف: شمال **کوچه شرقی** جنوب **خیابان فرهنگ** شرق **کوچه کوهینی تفرشی** غرب **کوچه یازدهم**

۸- اسامی قبلی معبر به ترتیب قدمت: ۱- ۲- ۳-

۹- تعداد خانوار ساکن در معبر :

۱۰- نام پیشنهادی در چه مناطقی از شهر تهران تکرار شده است ؟ (پاسخ کتبی استعلام از سایر مناطق ضمیمه فرم باشد)-

۱۱- توضیحات ضروری:

۱۲- کادر زیر توسط خانواده محترم شهید تکمیل گردد.

اینجانب والدین / همسر/ برادر / خواهر شهید ، به منظور احترام به حقوق سایر شهداء،متعهد می گردم که قبلاًهیچ معبر/ میدان/ بوستانی ، پل و مکانی در سطح شهر تهران به نام شهید مورد نظر نامگذاری نگردیده است. لذا در صورتی که خلاف این امر ثابت شود شهرداری تهران مجاز به تغییر نام معبر یا مکان مزبور می باشد.

نام و نام خانوادگی محمود دارائی امضاء

تاریخ ۹۵/۱۲/۱۶

تکمیل کنندگان برگه:

۱- فروغ رضوانیان امضاء

۲- علی اسماعیل زاده امضاء

تأیید و گواهی مسئول ذیربط :

سمت امضاء

شهردار منطقه تهران

مهر و امضاء

نکته : معبر پیشنهادی و محل سکونت خانواده شهید بروی نقشه و کروکی مشخص گردد.

لم. شهید امیرحسین دارائی

کمیسیون نامگذاری معابر و اماکن عمومی

برگهٔ مشخصات

- نوع معبر: میدان ☐ بزرگراه ☐ بلوار ☐ خیابان ☐ کوچه ✓ بن بست ☐ پل ☐ غیره با ذکر .....

- ابعاد: طول ۵۴۰ متر عرض ۱۰ متر قطر میدان: — مساحت (پوستان، فضاهای فرهنگی، ورزشی و ...): —

- تاریخچه نام معبر (توضیح کامل و قابل قبول) اسم عام است و کوچه قرقاول در مطابقت اسم موقعیتی است که نامگذاری شده است

- نشانی دقیق معبر: خیابان سعودی شمالی - کوچه قرقاول

۵- نشانی دقیق محل سکونت خانواده شهید: خیابان سعودی شمالی - کوچه قرقاول

۶- آیا خانواده شهید دیگری در معبر مورد نظر ساکن می باشد؟

- نام معابر اطراف: شمال جاده رسالت جنوب ابن یمین شرق سعودی شمالی غرب سیسوجه

- اسامی قطعات معبر به ترتیب قدمت: ۱-

- تعداد خانوارهای ساکن در معبر: ۶۲۰ خانوار

- نام پیشنهادی در چه مناطقی از شهر تهران تکرار شده است؟ (پاسخ کتبی استعلام از سایر مناطق ضمیمه فرم باشد)

- توضیحات ضروری:

- کادر زیر توسط خانواده مسکونی شهید تکمیل گردد.

اینجانب ..... / مسئول بنیاد / خانواده شهید ، به منظور گرامیداشت یاد و خاطره شهید ..... سایر شهدا متعهد می گردم که قبلاً هیچ نام میدان / بوستان / پل و مکانی در سطح شهر تهران به نام شهید مورد نظر نامگذاری نگردیده است. لذا در صورتی که خلاف این امر ثابت شود شهرداری تهران حق به تغییر نام معبر یا مکان مزبور می باشد.

نام و نام خانوادگی امضاء

تاریخ

نقشه مسکنی

شمال

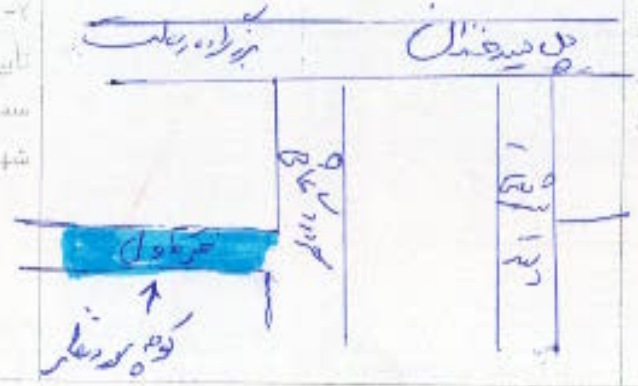

تکمیل کنندگان برگه:

۱-

۲-

تایید و گواهی مسئول ذیربط:

سمت

شهردار منطقه تهران

امضاء

امضاء

امضاء

نکته: معبر پیشنهادی و محل سکونت خانواده شهید بروی نقشه و عکس مشخص گردد.

۲- شهید حسین سلطانی

کمیسیون نامگذاری معابر و اماکن عمومی

برگهٔ مشخصات

1- نوع معبر : میدان ☐ بزرگراه ☐ بلوار ☐ خیابان ☐ کوچه ☑ بن بست ☐ پل ☐ غیره یا ذکر نام شدانزدهم

2- ابعاد : طول ۲۹۰ متری عرض : ۱۲ متری قطر میدان : مساحت (بوستان ، فضاهای فرهنگی ، ورزشی و ...) :

3- تاریخچه نام معبر(توضیح کامل و قابل قبول)

4- نشانی دقیق معبر : خ خواجه عبدالله انصاری - کوچه شانزدهم

5- نشانی دقیق محل سکونت خانواده شهید: خیابان خواجه عبدالله انصاری پلاک ٦

6 - آیا خانواده شهید دیگری در معبر مورد نظر ساکن می باشد؟

7- نام معابر اطراف: شمال خواجه عبدالله انصاری جنوب بزرگراه رسالت شرق شهید عراقی غرب ابوذر غفاری

8- اسامی قبلی معبر به ترتیب قدمت: 1- -2 -3

9- تعداد خانوار ساکن در معبر :

10- نام پیشنهادی در چه مناطقی از شهر تهران تکرار شده است ؟ (پاسخ کتبی استعلام از سایر مناطق ضمیمه فرم باشد)

11- توضیحات ضروری: به درخواست خانواده شهید آتش نشان شهید حسین حسین زاده

12- کادر زیر توسط خانواده محترم شهید تکمیل گردد.

اینجانب والدین / همسر / برادر / خواهر شهید ، به منظور احترام به حقوق سایر شهداء،متعهد می گردم که قبلاًهیچ معبر/ میدان/ بوستانی ، پل و مکانی در سطح شهر تهران به نام شهید مورد نظر نامگذاری نگردیده است. لذا در صورتی که خلاف این امر ثابت شود شهرداری تهران مجاز به تغییر نام معبر یا مکان مزبور می باشد. نام و نام خانوادگی ابوالقاسم حسین زاده امضاء تاریخ ۹۵/۱۲/۱۰	نقشه دستی شمال بن ما هستم نقشه خانه شهید	تکمیل کنندگان برگه: 1- کتایون حسن پور امضاء 2- مهناز ضیائی امضاء تأیید و گواهی مسئول ذیربط: سمت شهردار منطقه تهران سید عباس بهائی مهر و امضاء

نکته : معبر پیشنهادی و محل سکونت خانواده شهید بروی نقشه و کروکی مشخص گردد.

۲ شهید حسین حسین زاده

کمیسیون نامگذاری معابر و اماکن عمومی،برگه مشخصات

۱- **نوع معبر:** میدان ☐ بزرگراه ☐ بلوار ☐ خیابان ☐ کوچه ☒ بن بست ☐ پل ☐ غیره با ذکر نام ———

۲- ابعاد: طول: ۲۰۰ عرض: ۶ قطر/ شعاع: مساحت: ۱۲۰۰

۳- تاریخچه نام معبر (توضیح):): با توجه به استعلام محلی و ناحیه مورد نظر کوچه رز از اسامی قدیمی است و بلامانع برای نامگذاری می باشد

۴- نشانی دقیق معبر: کوچه رز ۵- نشانی دقیق محل سکونت خانواده شهید: کوچه رز واقع در سعادت آباد، میدان شهید طهرانی مقدم، سرو غربی، خیابان صدف، پلاک ۳۸ ۰۹۱۸۶۰۰۵۰۲۹،

کوچه رز واقع در سعادت آباد، میدان شهید طهرانی مقدم، سرو غربی، خیابان صدف

۶- آیا خانواده شهید دیگری در معبر مورد نظر ساکن می باشد؟ خیر

۷- نام معابر اطراف: شمال: ——— جنوب: ——— شرق: بلوار شهید جورکی غرب: خیابان صدف

۸- اسامی قبلی معبر به ترتیب قدمت: ۱- ——— ۲- ۳-

۹- تعداد خانوار ساکن در معبر: حدود ۲۰۰ خانوار

۱۰- توضیحات ضروری : با توجه به نامه ۱۱۳۱۴۳ از سازمان آتش نشانی شهرداری تهران و دستور جناب آقای شاکری عضو محترم شورای اسلامی شهر تهران در خصوص نامگذاری معبر به نام آتش نشانان فداکار حادثه دلخراش پلاسکو مدارک مورد نظر جهت نامگذاری معبر رز به نام شهید معظم رضا نظری جهت استحضار تقدیم حضور می گردد.پیشاپیش از بذل توجه و عنایات شما سپاسگزارم

۱۱- کادر زیر توسط خانواده محترم شهید تکمیل گردد.

ایجانب والدین/همسر/برادر/خواهر شهید رضا نظری متعهد می گردم که قبلاً هیچ معبر/میدان/بوستان،پل و مکانی در سطح شهر تهران به نام شهید مورد نظر نامگذاری نگردیده است.لذا در صورتی که خلاف این امر ثابت شود شهرداری تهران مجاز به تغییر نام معبر یا مکان مذبور می باشد.

نام و نام خانوادگی: رویا شاهوار امضاء

تاریخ

نقشه دستی

شمال

تکمیل کنندگان برگه:

۱- امضاء

۲- امضاء

تایید و گواهی مسئول دبیرخانه

سمت

شهردار منطقه

۱- شهید رضا نظری

شناسه مصوبه: ۲۲۸۹ **رده‌بندی مصوبه: ۴/۹۵/۳۳۸/۳**

گردش کار تصویب

طرح « نامگذاری و تغییر نام دوازده (۱۲) معبر به نام دوازده (۱۲) آتش‌نشان شهید » که با امضای بیست و پنج (۲۵) نفر از اعضای شورای اسلامی شهر تهران با قید دوفوریت ارائه و به شماره ۱۶۰/۳۴۷۶۰ مورخ ۹۵/۱۲/۲۴ در دبیرخانه شورای اسلامی شهر تهران ثبت گردید و در سیصد و سی و هشتمین جلسه رسمی شورای اسلامی شهر تهران به تاریخ ۹۵/۱۲/۲۴ اعلام وصول شده است و بررسی دوفوریت طرح مزبور در ردیف دستور جلسه مذکور قرار گرفته و ابتدا دوفوریت آن اتفاق آرای موافق اعضای شورای اسلامی شهر تهران (از بیست و چهار عضو حاضر در جلسه در زمان رأی‌گیری) را احراز نمود، متعاقباً مفاد آن مشتمل بر ماده واحده مطرح شد و پس از بحث و بررسی با اتفاق آرای موافق اعضای شورای اسلامی شهر تهران (از بیست و چهار عضو حاضر در جلسه در زمان رأی‌گیری)به تصویب رسید./م ۹۵۴۸۴۶

نشانی:ضلع جنوبی پارک شهر،خیابان بهشت، ساختمان شورای اسلامی شهر تهران تلفن:۱۰ ۸۱ ۱۱ ۵۵ نمابر:۵۵۸۱۲۰۹۳ صندوق پستی:۱۱۳۶۵/۴۳۸۹ http://shora.tehran.ir