جمهوری اسلامی ایران

شورای اسلامی شهر تهران

بسمه تعالی

تاریخ ۸۷/۱۰/۲۵

شماره ۱۶۰/۹۱۰/۱۷۲۱۶

پیوست

جناب آقای دکتر محمد باقر قالیباف

شهردار محترم تهران

سلام علیکم

در اجرای مفاد بند بیست و چهارم (۲۴) ماده هفتاد و یکم (۷۱) قانون تشکیلات، وظایف و انتخابات شوراهای اسلامی کشور و انتخاب شهرداران مصوب ۱۳۷۵/۳/۱ و مصوبه آیین نامه نامگذاری و تغییر نام معابر و اماکن عمومی شهر تهران مصوب شصت و پنجمین جلسه دوره اول شورای اسلامی شهر تهران به تاریخ ۱۳۷۹/۱/۲۳ ـ ابلاغی به شماره ۱۶۰/۶۱/۸۸۰ به تاریخ ۱۳۷۹/۱/۲۴ و همچنین مصوبه اصلاحی مصوبه آیین نامه مذکور ، تصویبی در یکصد و هفتاد و سومین جلسه دوره اول شورای اسلامی شهر تهران به تاریخ ۱۳۸۰/۵/۱۵ و همچنین مصوبه تکمیل و اصلاح موادی از مصوبات آیین‌نامه فوق‌الذکر، تصویبی در دوازدهمین جلسه دومین دوره شورا به تاریخ ۸۲/۴/۳۱ ـ ابلاغی به شماره ۱۶۰/۳۶۵/۴۹۰۱به تاریخ ۸۲/۵/۴، موضوع نامگذاری کوچه‌های فاقد نام واقع در محدوده منطقه ۴ شهرداری تهران که در هشتاد و سومین جلسه کمیسیون نامگذاری دوره سوم به تاریخ ۱۳۸۷/۵/۲۲ تصویب و به شماره ۱۶۰/۱۲۴۵۵ به تاریخ ۱۳۸۷/۷/۲۸ در دبیرخانه شورا ثبت و جهت طرح در صحن علنی شورای اسلامی شهر تهران به دفتر هیئت‌رئیسه ارجاع شده بود، بررسی آن در ردیف ششم دستور یکصد و پنجاه و چهارمین جلسه علنی ـ عادی دوره سوم شورا به شماره ۱۶۰/۱۶۰۶۶ به تاریخ ۱۳۸۷/۱۰/۲ قرار گرفته و در جلسه مزبور که به صورت رسمی با حضور سیزده نفر از اعضای شورا در روز سه‌شنبه سوم دی‌ماه سال ۱۳۸۷ در تالار شورا منعقد شد، مطرح گردید و پس از قرائت و استماع گزارش کمیسیون نامگذاری و مذاکرات به عمل آمده درخصوص مفاد ماده واحده پیشنهادی در مورد این نامگذاری‌ها اخذ رأی انجام شد و به اتفاق آرای موافق (سیزده رأی) اعضای شورای اسلامی شهر تهران حاضر در این جلسه در زمان رأی‌گیری (سیزده نفر) به تصویب رسید.

به پیوست متن مصوبه جهت آگاهی و اقدام ابلاغ می شود. / م ۳۵۵/۲۵۰۲

با احترام

مهدی چمران

رئیس شورای اسلامی شهر تهران

۸۷/۱۰/۲۴

رونوشت :

۱ـ سرکار خانم معصومه آباد عضو محترم شورا و رئیس کمیسیون نامگذاری و تغییر نام معابر و اماکن عمومی شهر تهران جهت استحضار

۲ـ فرماندار محترم تهران جهت استحضار .

۳ ـ اداره فن‌آوری اطلاعات شورای اسلامی شهر تهران جهت درج در پایگاه اینترنتی شورا .

۴ـ دفتر هیئت‌رئیسه و مصوبات (۳۵۵).

نشانی : ضلع جنوبی پارک شهر، خیابان بهشت، جنب شهرداری تهران، تلفن : ۵۵۸۱۱۱۱۰ نمابر : ۵۵۸۱۲۰۹۳ صندوق پستی : ۴۳۸۹ / ۱۱۳۶۵

متـــن مصـــوبه

نامگذاری ۱۰۰ مورد کوچه‌های فاقد نام واقع در محدوده منطقه چهار (٤) شهرداری تهران

به نام‌های « اسد، امین، امیر، بهزاد، بید مجنون، پرواز، آبرود، پرند غربی، پرند شرقی، پوریا، دیدار، پیام، زیور، سماء، نگین غربی، نگین شرقی، گل، شهاب، پیروز، یاسر غربی، ولادت غربی، ولادت شرقی، عطر، عمار، وحدت غربی، وحدت شرقی،یاسر شرقی، کیکاووس، گلبهار، هادی یکم، هادی دوم، امید، غروب، معتمد، آئینه، اصیل، ارشاد یکم، ارشاد دوم، ارشاد سوم، عظیم، اقاقیا، ایوب، برف، بی‌نظیر، بهادر، پیوند، باران، جیحون، چناران، ثمین، آموزش یکم، آموزش دوم، آموزش سوم، آموزش چهارم، رودابه، آرمان، دنیا، رهایی، گلدیس، تسبیح یکم، تسبیح دوم، تسبیح سوم، تسبیح چهارم، تسبیح پنجم، کمان، حکمت یکم، حکمت دوم، زبرجد دوم، زمرد، سالار، زیور، سبزینه،ساعد، شمشاد، شمیم، صبا، صبح، فرهاد، فیروز، گلشن، پارس، ایران‌مهر، لاله،لادن، پیشگام، آسایش، کیوان، گلرخ، گلزار، آریا، پگاه، لعل یکم، لعل دوم، پیمان، جوانه، تربیت یکم، تربیت دوم، ملک، عظمت یکم، عظمت دوم »

(مشتمل بر ماده واحده به ضمیمه نقشه های جانمایی)

مصوب یکصد و پنجاه و چهارمین جلسه رسمی ـ علنی ـ عادی
شـــورای اسلامـــی شهـــر تهـــران (دوره سوم)
به تاریخ سه‌شنبه سوم دی‌ماه
ســـال ۱۳۸۷

این مصوبه در پایگاه اینترنتی شورای اسلامی شهر تهران به نشانی WWW.Shora-tehran.ir قابل دسترسی است.

ماده واحده:

از تاریخ ابلاغ این مصوبه معابر به شرح ردیف‌های ذیل (۱۰۰ مورد) که موقعیت آن‌ها بر اساس نقشه‌های پیوست می‌باشد نامگذاری می‌شوند: /م ۲۲۵۰۲

۱- بن‌بست فاقد نام واقع در محدوده منطقه ۴ شهرداری تهران حدفاصل بن‌بست باقری تا انتهای بن‌بست مزبور به نام **اسد** .

۲- بن‌بست فاقد نام واقع در محدوده منطقه ۴ شهرداری تهران حدفاصل خیابان شهید ذبیح‌الله مظفری تا انتهای بن‌بست مزبور به نام **امین** .

۳- بن‌بست فاقد نام واقع در محدوده منطقه ۴ شهرداری تهران حدفاصل کوچه خسرو تا انتهای بن‌بست مزبور به نام **امیر** .

۴- بن‌بست فاقد نام واقع در محدوده منطقه ۴ شهرداری تهران حدفاصل بن‌بست شهید بیدهندی تا انتهای بن‌بست مزبور به نام **بهزاد**.

۵- بن‌بست فاقد نام واقع در محدوده منطقه ۴ شهرداری تهران حدفاصل بن‌بست شهید بیدهندی تا انتهای بن‌بست مزبور به نام **بید مجنون** .

۶- بن‌بست فاقد نام واقع در محدوده منطقه ۴ شهرداری تهران حدفاصل بن‌بست شهید بیدهندی تا انتهای بن‌بست مزبور به نام **پرواز** .

۷- بن‌بست فاقد نام واقع در محدوده منطقه ۴ شهرداری تهران حدفاصل کوچه شهید موذنی تا انتهای بن‌بست مزبور به نام **آبرود** .

۸- بن‌بست فاقد نام واقع در محدوده منطقه ۴ شهرداری تهران حدفاصل بن‌بست رضایی تا انتهای بن‌بست مزبور به نام **پرند غربی** .

۹- بن‌بست فاقد نام واقع در محدوده منطقه ۴ شهرداری تهران حدفاصل بن‌بست رضایی تا انتهای بن‌بست مزبور به نام **پرند شرقی** .

۱۰- بن‌بست فاقد نام واقع در محدوده منطقه ۴ شهرداری تهران حدفاصل بن‌بست گنجی تا انتهای بن‌بست مزبور به نام **پوریا** .

۱۱- بن‌بست فاقد نام واقع در محدوده منطقه ۴ شهرداری تهران حدفاصل خیابان شهید جانسپار تا انتهای بن‌بست مزبور به نام **دیدار** .

۱۲- بن‌بست فاقد نام واقع در محدوده منطقه ۴ شهرداری تهران حدفاصل کوچه ملکی تا انتهای بن‌بست مزبور به نام **پیام** .

۱۳- بن‌بست فاقد نام واقع در محدوده منطقه ۴ شهرداری تهران حدفاصل کوچه شهید منصوری تا انتهای بن‌بست مزبور به نام **زیور** .

نشانی : ضلع جنوبی پارک شهر، خیابان بهشت، جنب شهرداری تهران، تلفن : ۵۵۸۱۱۱۱۰ نمابر : ۵۵۸۱۲۰۹۳ صندوق پستی : ۴۳۸۹ / ۱۱۳۶۵

۱۴- بن‌بست فاقد نام واقع در محدوده منطقه ۴ شهرداری تهران حدفاصل کوچه شهید طالقانی تا انتهای بن‌بست مزبور به نام **سماء** .

۱۵- بن‌بست فاقد نام واقع در محدوده منطقه ۴ شهرداری تهران حدفاصل بن‌بست شهید سرپرست تا انتهای بن‌بست مزبور به نام **نگین غربی** .

۱۶- بن‌بست فاقد نام واقع در محدوده منطقه ۴ شهرداری تهران حدفاصل بن‌بست شهید سرپرست تا انتهای بن‌بست مزبور به نام **نگین شرقی** .

۱۷- بن‌بست فاقد نام واقع در محدوده منطقه ۴ شهرداری تهران حدفاصل خیابان شهید محمودی تا انتهای بن‌بست مزبور به نام **گل** .

۱۸- بن‌بست فاقد نام واقع در محدوده منطقه ۴ شهرداری تهران حدفاصل خیابان شهید محمودی تا انتهای بن‌بست مزبور به نام **شهاب** .

۱۹- بن‌بست فاقد نام واقع در محدوده منطقه ۴ شهرداری تهران حدفاصل خیابان شهید غلامحسین کرد تا انتهای بن‌بست مزبور به نام **پیروز** .

۲۰- بن‌بست فاقد نام واقع در محدوده منطقه ۴ شهرداری تهران حدفاصل بن‌بست شهید یوسفی تا انتهای بن‌بست مزبور به نام **یاسر غربی** .

۲۱- بن‌بست فاقد نام واقع در محدوده منطقه ۴ شهرداری تهران حدفاصل بن‌بست شهید پرداختی تا انتهای بن‌بست مزبور به نام **ولادت غربی** .

۲۲- بن‌بست فاقد نام واقع در محدوده منطقه ۴ شهرداری تهران حدفاصل بن‌بست شهید پرداختی تا انتهای بن‌بست مزبور به نام **ولادت شرقی** .

۲۳- بن‌بست فاقد نام واقع در محدوده منطقه ۴ شهرداری تهران حدفاصل بن‌بست منشعب از بن‌بست خدایاری تا انتهای بن‌بست مزبور به نام **عطر** .

۲۴- بن‌بست فاقد نام واقع در محدوده منطقه ۴ شهرداری تهران حدفاصل خیابان شهید محمودی تا انتهای بن‌بست مزبور به نام **عمار** .

۲۵- بن‌بست فاقد نام واقع در محدوده منطقه ۴ شهرداری تهران حدفاصل بن‌بست حسین‌خانی تا انتهای بن‌بست مزبور به نام **وحدت غربی** .

۲۶- بن‌بست فاقد نام واقع در محدوده منطقه ۴ شهرداری تهران حدفاصل بن‌بست حسین‌خانی تا انتهای بن‌بست مزبور به نام **وحدت شرقی** .

۲۷- بن‌بست فاقد نام واقع در محدوده منطقه ۴ شهرداری تهران حدفاصل بن‌بست شهید یوسفی تا انتهای بن‌بست مزبور به نام **یاسر شرقی** .

۲۸- بن‌بست فاقد نام واقع در محدوده منطقه ۴ شهرداری تهران حدفاصل خیابان دهخورقان تا انتهای بن‌بست مزبور به نام **کیکاووس** .

۲۹-بن‌بست فاقد نام واقع در محدوده منطقه ۴ شهرداری تهران حدفاصل شهید خانعلی تا انتهای بن‌بست مزبور به نام **گلبهار** .

۳۰-بن‌بست فاقد نام واقع در محدوده منطقه ۴ شهرداری تهران حدفاصل خیابان صد و شصتم تا انتهای بن‌بست مزبور به نام **هادی یکم** .

۳۱-بن‌بست فاقد نام واقع در محدوده منطقه ۴ شهرداری تهران حدفاصل صد و شصتم تا انتهای بن‌بست مزبور تا تا انتهای بن‌بست مزبور به نام **هادی دوم** .

۳۲- کوچه فاقد نام واقع در محدوده منطقه ۴ شهرداری تهران حدفاصل شهید علی جلالی پور تا خیابان شهید محمد صفایی به نام **امید** .

۳۳- کوچه فاقد نام واقع در محدوده منطقه ۴ شهرداری تهران حدفاصل خیابان شهید محمد صفایی تا انتهای بن‌بست مزبور به نام **غروب** .

۳۴- بن‌بست فاقد نام واقع در محدوده منطقه ۴ شهرداری تهران حدفاصل خیابان شهید امیر هدایتی تا انتهای بن‌بست مزبور به نام **معتمد** .

۳۵- بن‌بست فاقد نام واقع در محدوده منطقه ۴ شهرداری تهران حدفاصل خیابان شهید طباخ شهری تا انتهای بن‌بست مزبور به نام **آئینه** .

۳۶- بن‌بست فاقد نام واقع در محدوده منطقه ۴ شهرداری تهران حدفاصل بن‌بست فاقد نام منشعب از خیابان شهید چوپانی تا انتهای بن‌بست مزبور به نام **اصیل** .

۳۷- بن‌بست فاقد نام واقع در محدوده منطقه ۴ شهرداری تهران حدفاصل خیابان دوم غربی تا انتهای بن‌بست مزبور به نام **ارشاد سوم** .

۳۸- بن‌بست فاقد نام واقع در محدوده منطقه ۴ شهرداری تهران حدفاصل خیابان دوم غربی تا انتهای بن‌بست مزبور به نام **ارشاد دوم** .

۳۹- بن‌بست فاقد نام واقع در محدوده منطقه ۴ شهرداری تهران حدفاصل خیابان دوم غربی تا انتهای بن‌بست مزبور به نام **ارشاد یکم** .

۴۰-بن‌بست فاقد نام واقع در محدوده منطقه ۴ شهرداری تهران حدفاصل خیابان شهید اصغر غافل تا انتهای بن‌بست مزبور به نام **عظیم** .

۴۱-بن‌بست فاقد نام واقع در محدوده منطقه ۴ شهرداری تهران حدفاصل بن‌بست فاقد نام منشعب از خیابان شهید اصغر غافل تا انتهای بن‌بست مزبور به نام **اقاقیا** .

۴۲-بن‌بست فاقد نام واقع در محدوده منطقه ۴ شهرداری تهران حدفاصل بن‌بست فاقد نام منشعب از خیابان شهید اصغر غافل تا انتهای بن‌بست مزبور به نام **ایوب** .

۴۳- بن‌بست فاقد نام واقع در محدوده منطقه ۴ شهرداری تهران حدفاصل بن‌بست فاقد نام منشعب از خیابان شهید اصغر غافل تا انتهای بن‌بست مزبور به نام **برف** .

۴۴-بن‌بست فاقد نام واقع در محدوده منطقه ۴ شهرداری تهران حدفاصل خیابان شهید اصغر غافل تا انتهای بن‌بست مزبور به نام **بی‌نظیر** .

۴۵- بن‌بست فاقد نام واقع در محدوده منطقه ۴ شهرداری تهران حدفاصل بن‌بست فاقد نام منشعب از خیابان شهید اصغر غافل تا انتهای بن‌بست مزبور به نام **بهادر** .

۴۶-بن‌بست فاقد نام واقع در محدوده منطقه ۴ شهرداری تهران حدفاصل بن‌بست فاقد نام منشعب از خیابان شهید اصغر غافل تا انتهای بن‌بست مزبور به نام **پیوند** .

۴۷- بن‌بست فاقد نام واقع در محدوده منطقه ۴ شهرداری تهران حدفاصل بن‌بست فاقد نام منشعب از خیابان شهید اصغر غافل تا انتهای بن‌بست مزبور به نام **باران** .

۴۸- بن‌بست فاقد نام واقع در محدوده منطقه ۴ شهرداری تهران حدفاصل بن‌بست فاقد نام منشعب از خیابان شهید اصغر غافل تا انتهای بن‌بست مزبور به نام **جیحون** .

۴۹-بن‌بست فاقد نام واقع در محدوده منطقه ۴ شهرداری تهران حدفاصل بن‌بست فاقد نام منشعب از خیابان شهید اصغر غافل تا انتهای بن‌بست مزبور به نام **چناران** .

۵۰-بن‌بست فاقد نام واقع در محدوده منطقه ۴ شهرداری تهران حدفاصل بن‌بست فاقد نام منشعب از خیابان شهید اصغر غافل تا انتهای بن‌بست مزبور به نام **ثمین** .

۵۱-بن‌بست فاقد نام واقع در محدوده منطقه ۴ شهرداری تهران حدفاصل خیابان شهید اصغر غافل تا انتهای بن‌بست مزبور به نام **آموزش یکم** .

۵۲-بن‌بست فاقد نام واقع در محدوده منطقه ۴ شهرداری تهران حدفاصل خیابان شهید اصغر غافل تا انتهای بن‌بست مزبور به نام **آموزش دوم** .

۵۳- بن‌بست فاقد نام واقع در محدوده منطقه ۴ شهرداری تهران حدفاصل بن‌بست فاقد نام منشعب از خیابان شهید اصغر غافل تا انتهای بن‌بست مزبور به نام **آموزش سوم** .

۵۴- بن‌بست فاقد نام واقع در محدوده منطقه ۴ شهرداری تهران حدفاصل بن‌بست فاقد نام منشعب از خیابان شهید اصغر غافل تا انتهای بن‌بست مزبور به نام **آموزش چهارم** .

۵۵- بن‌بست فاقد نام واقع در محدوده منطقه ۴ شهرداری تهران حدفاصل بن‌بست فاقد نام منشعب از خیابان شهید اصغر غافل تا انتهای بن‌بست مزبور به نام **رودابه** .

۵۶-بن‌بست فاقد نام واقع در محدوده منطقه ۴ شهرداری تهران حدفاصل خیابان شهید اصغر غافل تا انتهای بن‌بست مزبور به نام **آرمان** .

۵۷- بن‌بست فاقد نام واقع در محدوده منطقه ۴ شهرداری تهران حدفاصل کوچه شهید بیات تا انتهای بن‌بست مزبور به نام **دنیا** .

۵۸- بن‌بست فاقد نام واقع در محدوده منطقه ۴ شهرداری تهران حدفاصل کوچه شهید مقدم تا انتهای بن‌بست مزبور به نام **رهایی** .

۵۹-بن‌بست فاقد نام واقع در محدوده منطقه ۴ شهرداری تهران حدفاصل خیابان شهید محمدحسین الیاسی تا انتهای بن‌بست مزبور به نام **گلدیس** .

۶۰- بن‌بست فاقد نام واقع در محدوده منطقه ۴ شهرداری تهران حدفاصل کوچه شهید داود محمدی شاملو تا انتهای بن‌بست مزبور به نام **تسبیح یکم** .

۶۱- بن‌بست فاقد نام واقع در محدوده منطقه ۴ شهرداری تهران حدفاصل کوچه شهید داود محمدی شاملو تا انتهای بن‌بست مزبور به نام **تسبیح دوم** .

۶۲-بن‌بست فاقد نام واقع در محدوده منطقه ۴ شهرداری تهران حدفاصل کوچه شهید داود محمدی شاملو تا انتهای بن‌بست مزبور به نام **تسبیح سوم** .

۶۳- بن‌بست فاقد نام واقع در محدوده منطقه ۴ شهرداری تهران حدفاصل کوچه شهید داود محمدی شاملو تا انتهای بن‌بست مزبور به نام **تسبیح چهارم** .

۶۴-بن‌بست فاقد نام واقع در محدوده منطقه ۴ شهرداری تهران حدفاصل بن‌بست منشعب از کوچه شهید داود محمدی شاملو تا انتهای بن‌بست مزبور به نام **تسبیح پنجم** .

۶۵-بن‌بست فاقد نام واقع در محدوده منطقه ۴ شهرداری تهران حدفاصل بن‌بست منشعب از کوچه شهید داود محمدی شاملو تا انتهای بن‌بست مزبور به نام **کمان** .

۶۶-بن‌بست فاقد نام واقع در محدوده منطقه ۴ شهرداری تهران حدفاصل کوچه زنگنه تا انتهای بن‌بست مزبور به نام **حکمت یکم** .

۶۷- بن‌بست فاقد نام واقع در محدوده منطقه ۴ شهرداری تهران حدفاصل بن‌بست منشعب از کوچه زنگنه تا انتهای بن‌بست مزبور به نام **حکمت دوم** .

۶۸- بن‌بست فاقد نام واقع در محدوده منطقه ۴ شهرداری تهران حدفاصل کوچه یکم تا انتهای بن‌بست مزبور به نام **زبرجد دوم** .

۶۹-کوچه فاقد نام واقع در محدوده منطقه ۴ شهرداری تهران حدفاصل خیابان الزهرا تا خیابان شهید محمد حاجی به نام **زمرد** .

۷۰-بن‌بست فاقد نام واقع در محدوده منطقه ۴ شهرداری تهران حدفاصل خیابان شهید غفاری تا انتهای بن‌بست مزبور به نام **سالار** .

۷۱-بن‌بست فاقد نام واقع در محدوده منطقه ۴ شهرداری تهران حدفاصل خیابان ششم تا انتهای بن‌بست مزبور به نام **زیور** .

۷۲- کوچه فاقد نام واقع در محدوده منطقه ۴ شهرداری تهران حدفاصل خیابان شهید جواد لارستانی تا خیابان شهید حاجی‌بیگی به نام **سبزینه** .

۷۳- بن‌بست فاقد نام واقع در محدوده منطقه ۴ شهرداری تهران حدفاصل خیابان شهید حاجی‌بیگی تا انتهای بن‌بست مزبور به نام **ساعد** .

۷۴- بن‌بست فاقد نام واقع در محدوده منطقه ۴ شهرداری تهران حدفاصل کوچه بهار تا انتهای بن‌بست مزبور به نام **شمشاد** .

۷۵- بن‌بست فاقد نام واقع در محدوده منطقه ۴ شهرداری تهران حدفاصل بن‌بست بی‌نام منشعب از خیابان هنگام تا انتهای بن‌بست مزبور به نام **شمیم** .

۷۶- بن‌بست فاقد نام واقع در محدوده منطقه ۴ شهرداری تهران حدفاصل بن‌بست بی‌نام منشعب از خیابان هنگام تا انتهای بن‌بست مزبور به نام **صبا** .

۷۷- بن‌بست فاقد نام واقع در محدوده منطقه ۴ شهرداری تهران حدفاصل بن‌بست بی‌نام منشعب از خیابان هنگام تا انتهای بن‌بست مزبور به نام **صبح** .

۷۸- بن‌بست فاقد نام واقع در محدوده منطقه ۴ شهرداری تهران حدفاصل کوچه گل‌ها تا انتهای بن‌بست مزبور به نام **فرهاد** .

۷۹- بن‌بست فاقد نام واقع در محدوده منطقه ۴ شهرداری تهران حدفاصل کوچه جلیلوند تا انتهای بن‌بست مزبور به نام **فیروز** .

۸۰- کوچه فاقد نام واقع در محدوده منطقه ۴ شهرداری تهران حدفاصل کوچه بی‌نام منشعب از خیابان ۴۵ متری استقلال تا کوچه فاقد نام به نام **گلشن** .

۸۱- کوچه فاقد نام واقع در محدوده منطقه ۴ شهرداری تهران حدفاصل خیابان ۴۵ متری استقلال تا کوچه فاقد نام به نام **پارس** .

۸۲- کوچه فاقد نام واقع در محدوده منطقه ۴ شهرداری تهران حدفاصل کوچه بی‌نام منشعب از خیابان ۴۵ متری استقلال تا کوچه فاقد نام به نام **ایران‌مهر** .

۸۳- بن‌بست فاقد نام واقع در محدوده منطقه ۴ شهرداری تهران حدفاصل کوچه بی‌نام منشعب از خیابان ۴۵ متری استقلال تا انتهای بن‌بست مزبور به نام **لاله** .

۸۴- بن‌بست فاقد نام واقع در محدوده منطقه ۴ شهرداری تهران حدفاصل کوچه بی‌نام منشعب از خیابان ۴۵ متری استقلال تا انتهای بن‌بست مزبور به نام **لادن** .

۸۵- بن‌بست فاقد نام واقع در محدوده منطقه ۴ شهرداری تهران حدفاصل کوچه آخوندان تا کوچه فاقد نام به نام **پیشگام** .

۸۶- بن‌بست فاقد نام واقع در محدوده منطقه ۴ شهرداری تهران حدفاصل خیابان اشتری تا انتهای بن‌بست مزبور به نام **آسایش** .

۸۷- بن‌بست فاقد نام واقع در محدوده منطقه ۴ شهرداری تهران حدفاصل خیابان شهید حسن شاهرضایی تا انتهای بن‌بست مزبور به نام **کیوان** .

۸۸- بن‌بست فاقد نام واقع در محدوده منطقه ۴ شهرداری تهران حدفاصل بن‌بست بی‌نام منشعب از خیابان شهید حسن شاهرضایی تا انتهای بن‌بست مزبور به نام **گلرخ** .

۸۹- کوچه فاقد نام واقع در محدوده منطقه ۴ شهرداری تهران حدفاصل کوچه هشتم تا کوچه بی‌نام منشعب از خیابان شهید سلیمی به نام **گلزار** .

۹۰- کوچه فاقد نام واقع در محدوده منطقه ۴ شهرداری تهران حدفاصل کوچه شهید حسین رضایی تا کوچه شهید حسن رضاییان به نام **آریا** .

۹۱- بن‌بست فاقد نام واقع در محدوده منطقه ۴ شهرداری تهران حدفاصل خیابان شهید محسن شعبانلو تا انتهای بن‌بست مزبور به نام **پگاه** .

۹۲-بن‌بست فاقد نام واقع در محدوده منطقه ۴ شهرداری تهران حدفاصل خیابان شیان چهارم تا انتهای بن‌بست مزبور به نام **لعل یکم** .

۹۳- بن‌بست فاقد نام واقع در محدوده منطقه ۴ شهرداری تهران حدفاصل خیابان شیان چهارم تا انتهای بن‌بست مزبور به نام **لعل دوم** .

۹۴-بن‌بست فاقد نام واقع در محدوده منطقه ۴ شهرداری تهران حدفاصل خیابان شیان چهارم تا انتهای بن‌بست مزبور به نام **پیمان** .

۹۵-بن‌بست فاقد نام واقع در محدوده منطقه ۴ شهرداری تهران حدفاصل خیابان شهید رضا فرشادی تا انتهای بن‌بست مزبور به نام **جوانه** .

۹۶-بن‌بست فاقد نام واقع در محدوده منطقه ۴ شهرداری تهران حدفاصل کوچه شهید کهنه‌ای تا انتهای بن‌بست مزبور به نام **تربیت یکم** .

۹۷- بن‌بست فاقد نام واقع در محدوده منطقه ۴ شهرداری تهران حدفاصل کوچه شهید کهنه‌ای تا انتهای بن‌بست مزبور به نام **تربیت دوم** .

۹۸- بن‌بست فاقد نام واقع در محدوده منطقه ۴ شهرداری تهران حدفاصل کوچه شهید قربانعلی احدی تا انتهای بن‌بست مزبور به نام **ملک** .

۹۹-بن‌بست فاقد نام واقع در محدوده منطقه ۴ شهرداری تهران حدفاصل بن‌بست بی‌نام منشعب از خیابان شهید افضلی تا انتهای بن‌بست مزبور به نام **عظمت یکم** .

۱۰۰- بن‌بست فاقد نام واقع در محدوده منطقه ۴ شهرداری تهران حدفاصل بن‌بست بی‌نام منشعب از خیابان شهید افضلی تا انتهای بن‌بست مزبور به نام **عظمت دوم** .

نشانی : ضلع جنوبی پارک شهر، خیابان بهشت، جنب شهرداری تهران، تلفن : ۵۵۸۱۱۱۱۰ نمابر : ۵۵۸۱۲۰۹۳ صندوق پستی : ۴۳۸۹ / ۱۱۳۶۵

جوانه
۹۵

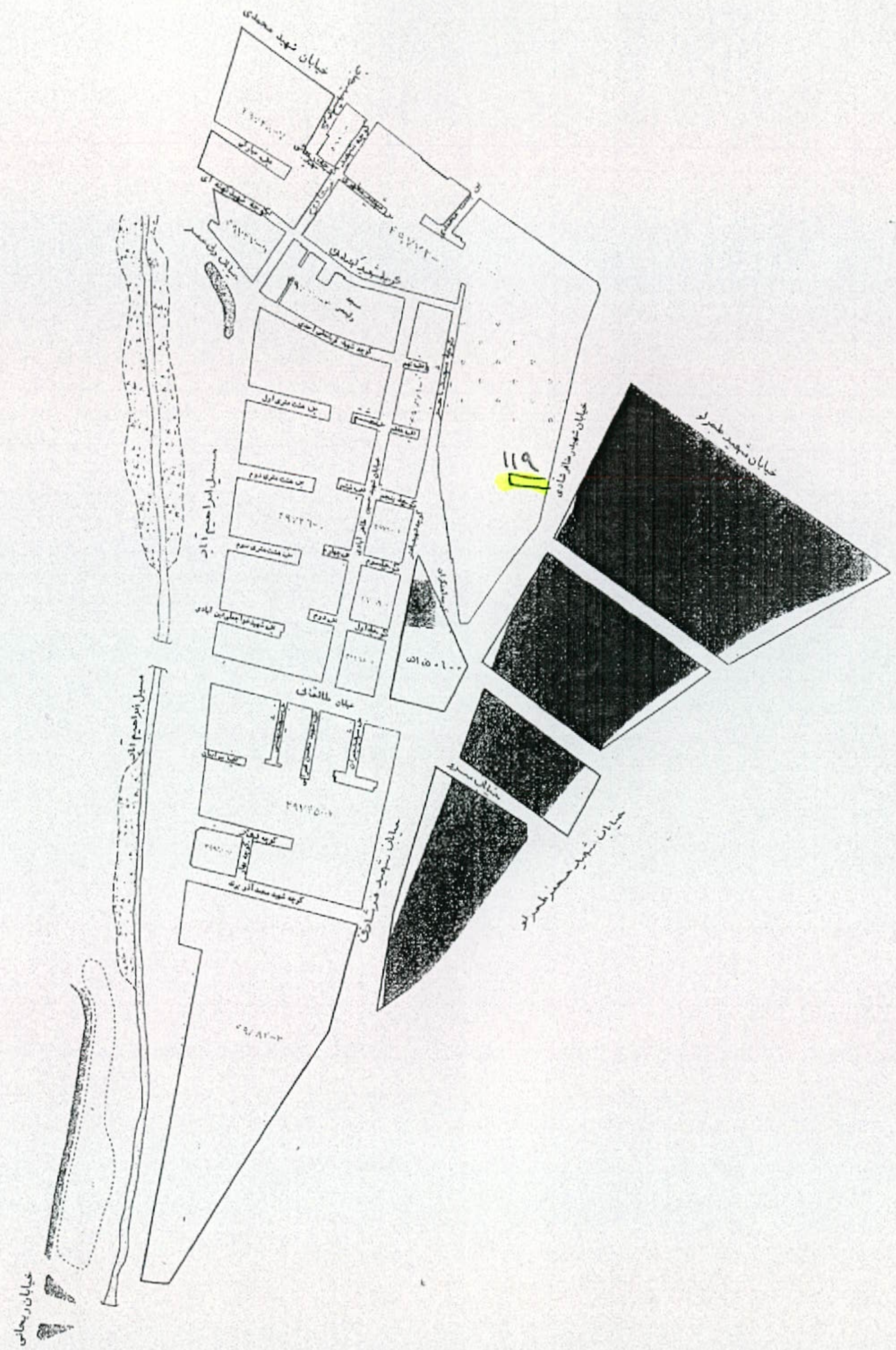

مناطق شهرداری تهران بزرگ

محلات منطقه ۴

اندکس محله ٦C

شمال

برگ های
13E1-13E2-19A1
19A2-19B1

شهرداری تهران
اداره کل درآمد

ممیزی مرحله چهارم ۱۳۷۵
تهیه شده: مرکز اطلاعات جغرافیائی شهر تهران
مقیاس ۱/۲۰۰۰ منطقه ۴ محله ٦C

همراه	مسیر	تاریخ
اصلاح شده درستاد ممیزی مرحله چهارم		

جوانه
۹۵

کمیته نامگذاری معابر و اماکن عمومی منطقه ٤

برگه مشخصات کد ۰۶۱۱۹

۱-نوع معبر: بن بست: ☒ بن باز: ☐ غیره: ☐ ۲ـ ابعاد معبر : عرض ۳ طول ۱۲

۳ـ تاریخچه نام معبر(توضیح):

۴ـ در صورتیکه معبر به نام یکی از مالکین می باشد آیا هم اکنون مالک در معبر فوق الذکر ساکن است یا خیر ؟

۵ـ نشانی دقیق معبر: اوزان خ شهید فرشادی / حد فاصل خیابان شهید رضا مرشادی تا انتهای بن بست

۶ـ نشانی دقیق محل سکونت خانواده شهید:

۷ـ نام معابر اطراف: شمال: جنوب: شرق: غرب:

۸ـ اسامی قبلی معبر به ترتیب قدمت: ۱ـ ۲ـ ۳ـ

۹ ـ تعداد خانوار ساکن در معبر :

۱۰ـ توضیحات ضروری :

۱۱ ـ کادر زیر توسط خانواده محترم شهید تکمیل گردد .

اینجانب والدین / همسر / برادر / خواهر شهید متعهد می گردم که قبلاً هیچ معبر / میدان / بوستانی در سطح شهر تهران به نام شهید مورد نظر نامگذاری نگردیده است . لذا در صورتی که خلاف این امر ثابت شود شهرداری تهران مجاز به تغییر نام پلاک معبر جدید می باشد .

نام و نام خانوادگی

امضاء

تاریخ

نقشه دستی :

شمال

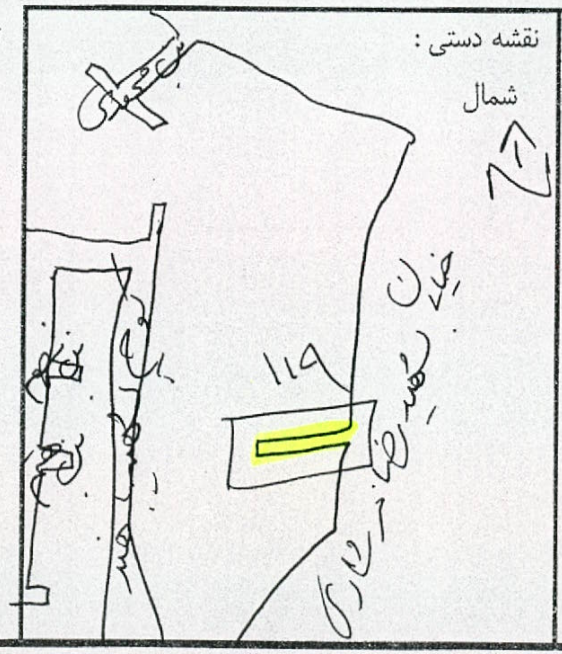

تکمیل کنندگان برگه :

۱ـ امضاء

۲ـ امضاء

تأیید و گواهی مسئول ذیربط :

سمت امضاء

شهردار منطقه

مهر و امضاء

س ـ ۳/۱۱

ریماه
۹۴

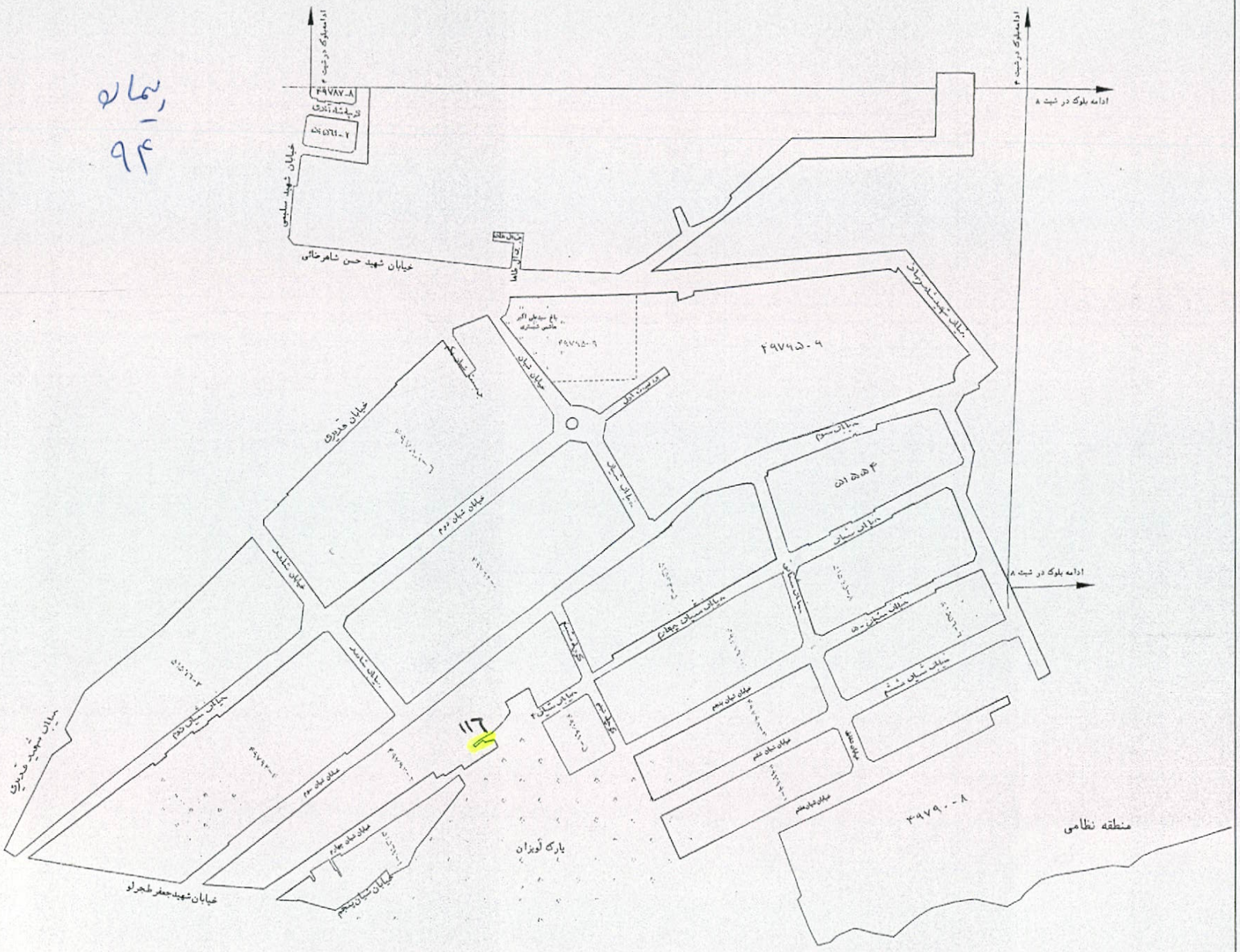

مناطق شهرداری تهران بزرگ

محلات منطقه ۴

اندکس محله ۶C

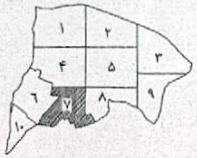

شمال

برگ های 13E1-13E2-19A1 19A2-19B1

شهرداری تهران
اداره کل درآمد

ممیزی مرحله چهارم ۱۳۷۵

تهیه شده : مرکز اطلاعات جغرافیائی شهر تهران

مقیاس ۱/۲۰۰۰ | منطقه ۴ | محله ۶C

تصحیحات	تسرح	تاریخ
اصلاح شده درستاد ممیزی مرحله چهارم		

دیماه
۹۴

کمیته نامگذاری معابر و اماکن عمومی منطقه ٤

برگه مشخصات کو ٦١١٦

۱-نوع معبر: بن بست: ■ بن باز: □ غیره: □ ۲ـ ابعاد معبر : عرض ۲ طول ۹

۳ـ تاریخچه نام معبر(توضیح):

۴ـ در صورتیکه معبر به نام یکی از مالکین می باشد آیا هم اکنون مالک در معبر فوق الذکر ساکن است یا خیر ؟

۵ـ نشانی دقیق معبر: لویزان - خ شهید فرشادی - خ شهید طهرلو - خ نشاط سوم - خ شعبه - کوچه نشاط چهارم جنوبی محوطه جنگل /

۶ـ نشانی دقیق محل سکونت خانواده شهید: حسنه ملی خیابان نشاط چهارم ٤ انتری بن بست

۷ـ نام معابر اطراف: شمال: جنوب: شرق: غرب:

۸ـ اسامی قبلی معبر به ترتیب قدمت: ۱ـ ۲ـ ۳ـ

۹ ـ تعداد خانوار ساکن در معبر :

۱۰ـ توضیحات ضروری :

۱۱ ـ کادر زیر توسط خانواده محترم شهید تکمیل گردد .

اینجانب والدین / همسر / برادر / خواهر شهید متعهد می گردم که قبلاً هیچ معبر / میدان / بوستانی در سطح شهر تهران به نام شهید مورد نظر نامگذاری نگردیده است . لذا در صورتی که خلاف این امر ثابت شود شهرداری تهران مجاز به تغییر نام پلاک معبر جدید می باشد .

نام و نام خانوادگی

امضاء

تاریخ

نقشه دستی :

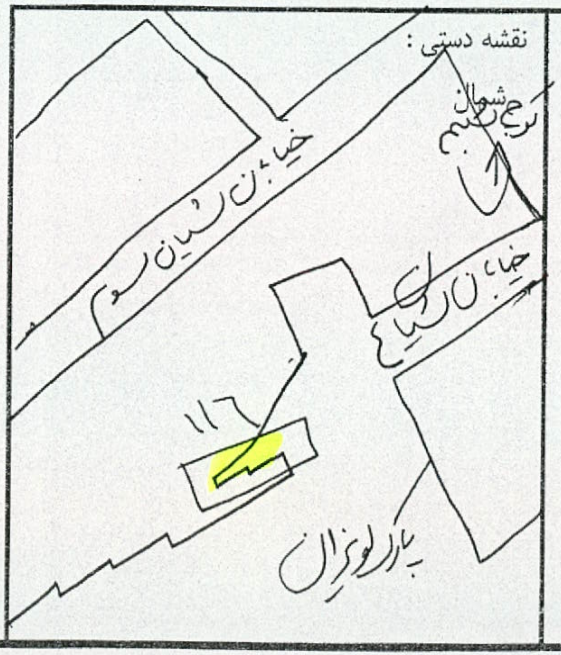

تکمیل کنندگان برگه :

۱ـ امضاء

۲ـ امضاء

تأیید و گواهی مسئول ذیربط :

سمت امضاء

شهردار منطقه

مهر و امضاء

س ـ ۳/۱۱

تربیت دهم ۹۷

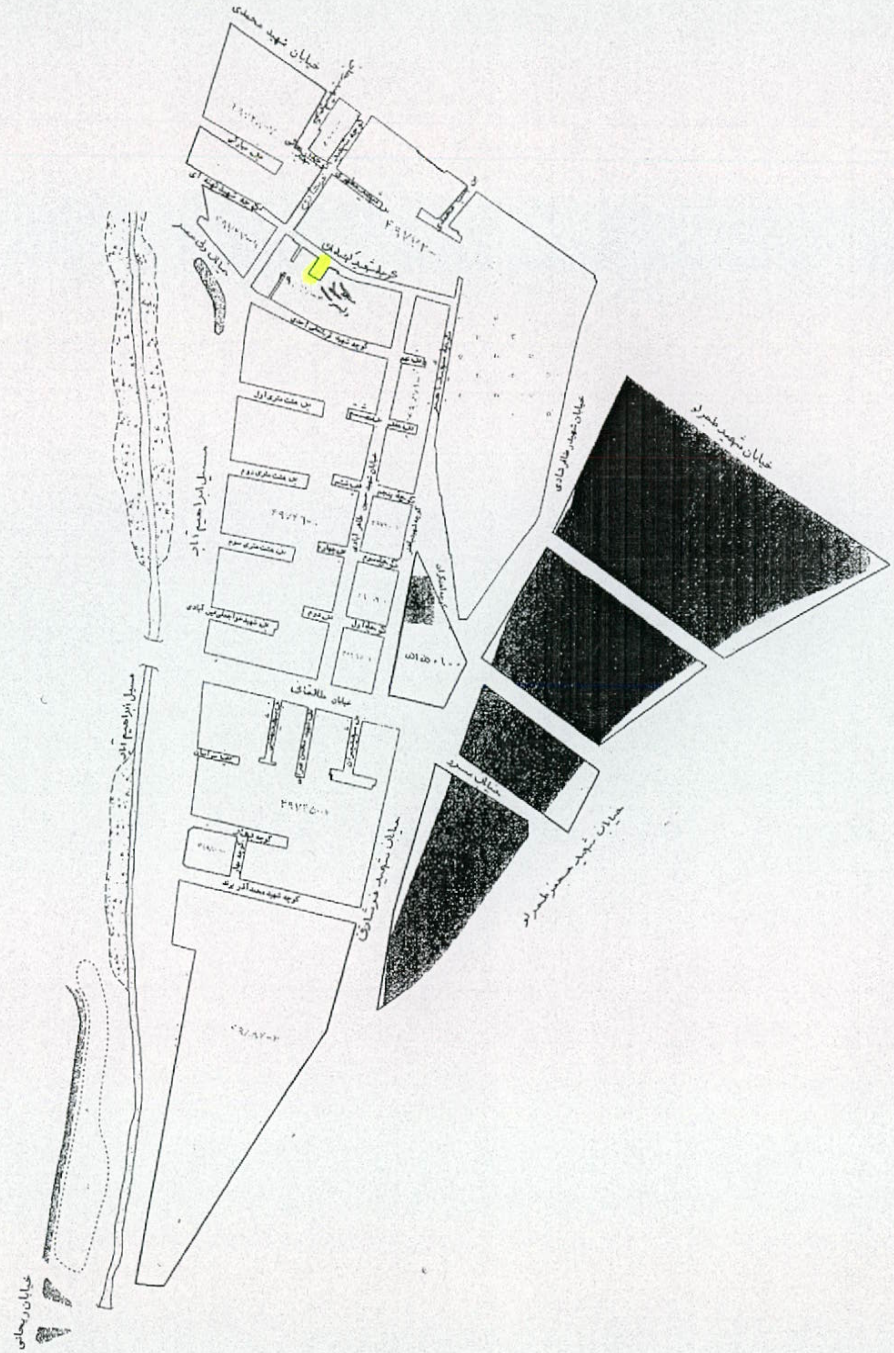

مناطق شهرداری تهران بزرگ

محلات منطقه ۴

اندکس محله ۶C

شمال

برگ های 13E1-13E2-19A1 19A2-19B1

شهرداری تهران

اداره کل درآمد

ممیزی مرحله چهارم ۱۳۷۵

تهیه شده : مرکز اطلاعات جغرافیائی شهر تهران

مقیاس ۱/۲۰۰۰ منطقه ۴ محله ۶C

تصویب	تصحیح	تاریخ
اصلاح شده درستاد ممیزی مرحله چهارم		

ترتیب دوم

۹۷

کمیته نامگذاری معابر و اماکن عمومی منطقه ٤

برگه مشخصات کل ۰۶۱۲۱

۱-نوع معبر: بن بست: ☒ بن باز: ☐ غیره: ☐ ۲ـ ابعاد معبر : عرض ۸ طول ۱۰/۴۰

۳ـ تاریخچه نام معبر(توضیح):

۴ـ در صورتیکه معبر به نام یکی از مالکین می باشد آیا هم اکنون مالک در معبر فوق الذکر ساکن است یا خیر؟

۵ـ نشانی دقیق معبر: لویزان - خ شهید مزشاری - خ طالقانی - خ طاهرآباد - ک شهید لهنای / حدفاصل کوچه شهید کهنه‌ای تا انتهای بن بست

۶ـ نشانی دقیق محل سکونت خانواده شهید:

۷ـ نام معابر اطراف: شمال: جنوب: شرق: غرب:

۸ـ اسامی قبلی معبر به ترتیب قدمت: ۱ـ ۲ـ ۳ـ

۹ ـ تعداد خانوار ساکن در معبر :

۱۰ـ توضیحات ضروری :

۱۱ ـ کادر زیر توسط خانواده محترم شهید تکمیل گردد .

اینجانب والدین / همسر / برادر / خواهر شهید متعهد می گردم که قبلاً هیچ معبر / میدان / بوستانی در سطح شهر تهران به نام شهید مورد نظر نامگذاری نگردیده است . لذا در صورتی که خلاف این امر ثابت شود شهرداری تهران مجاز به تغییر نام پلاک معبر جدید می باشد .

نام و نام خانوادگی

امضاء

تاریخ

نقشه دستی :

شمال

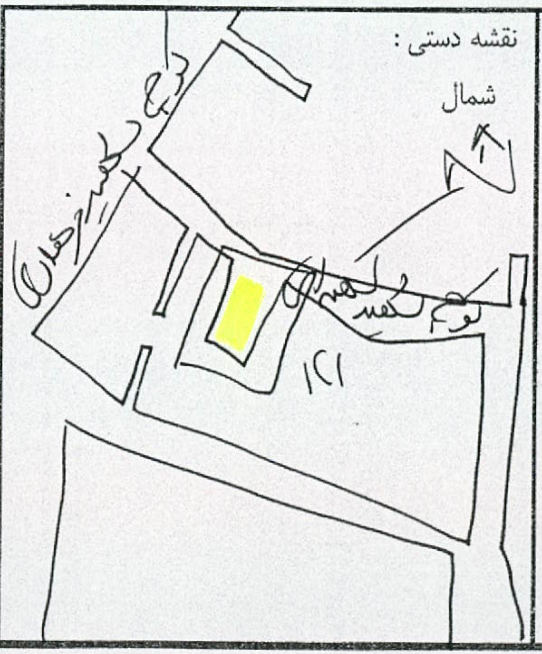

تکمیل کنندگان برگه :

۱ـ امضاء

۲ـ امضاء

تأیید و گواهی مسئول ذیربط :

سمت امضاء

شهردار منطقه

مهر و امضاء

س ـ ۳/۱۱

تربیت یکم
۹۶

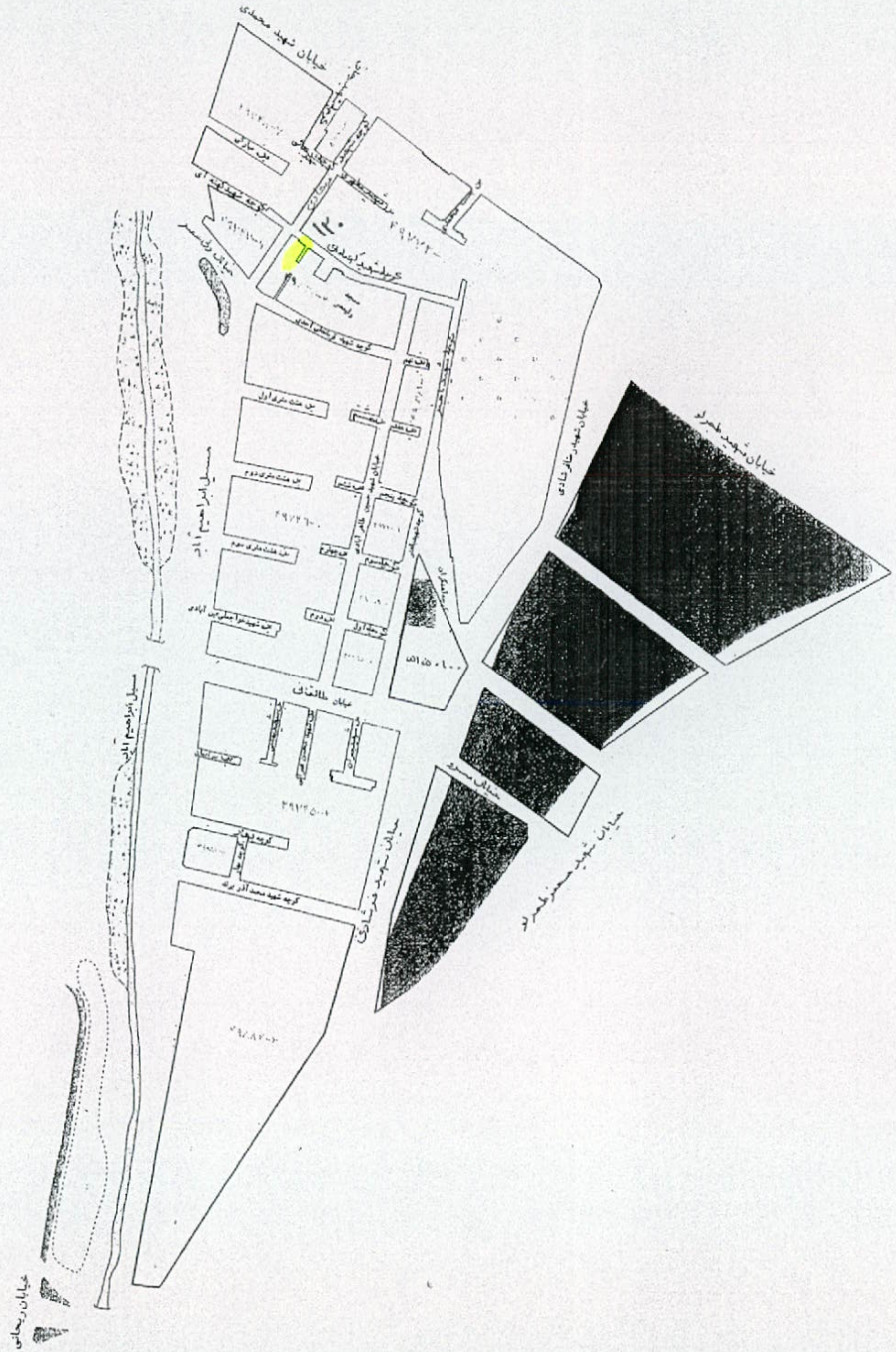

مناطق شهرداری تهران بزرگ

محلات منطقه ۴

اندکس محله ۶۵

شمال

برگ های 13E1-13E2-19A1 19A2-19D1

شهرداری تهران
اداره کل درآمد

ممیزی مرحله چهارم ۳۷۵		
تهیه شده : مرکز اطلاعات جغرافیائی شهر تهران		
مقیاس ۱/۲۰۰۰	منطقه ۴	محله ۶۵

شماره	شرح	تاریخ
	اصلاح شده درستاد ممیزی مرحله چهارم	

تربیت معلم
۹۶

کمیته نامگذاری معابر و اماکن عمومی منطقه ٤

برگه مشخصات کد ٥٦١٢٠

۱-نوع معبر: بن بست: ☒ بن باز: ☐ غیره: ☐ ۲ـ ابعاد معبر : عرض ۱٫۷۰ طول ۱۰٫۲۰

۳ـ تاریخچه نام معبر(توضیح):

۴ـ در صورتیکه معبر به نام یکی از مالکین می باشد آیا هم اکنون مالک در معبر فوق الذکر ساکن است یا خیر ؟

۵ـ نشانی دقیق معبر: لویزان - خ شهید مدرشادی - خ طالقانی - خ طاهرآبادی ک شهید کهنه‌ای / حد فاصل کوچه شهید کهنه‌ای و انتهای بن بست

۶ـ نشانی دقیق محل سکونت خانواده شهید:

۷ـ نام معابر اطراف: شمال: جنوب: شرق: غرب:

۸ـ اسامی قبلی معبر به ترتیب قدمت: ۱ـ ۲ـ ۳ـ

۹ ـ تعداد خانوار ساکن در معبر :

۱۰ـ توضیحات ضروری :

۱۱ ـ کادر زیر توسط خانواده محترم شهید تکمیل گردد .

اینجانب والدین / همسر / برادر / خواهر شهید متعهد می گردم که قبلاً هیچ معبر / میدان / بوستانی در سطح شهر تهران به نام شهید مورد نظر نامگذاری نگردیده است . لذا در صورتی که خلاف این امر ثابت شود شهرداری تهران مجاز به تغییر نام پلاک معبر جدید می باشد .

نام و نام خانوادگی

امضاء

تاریخ

نقشه دستی :

شمال

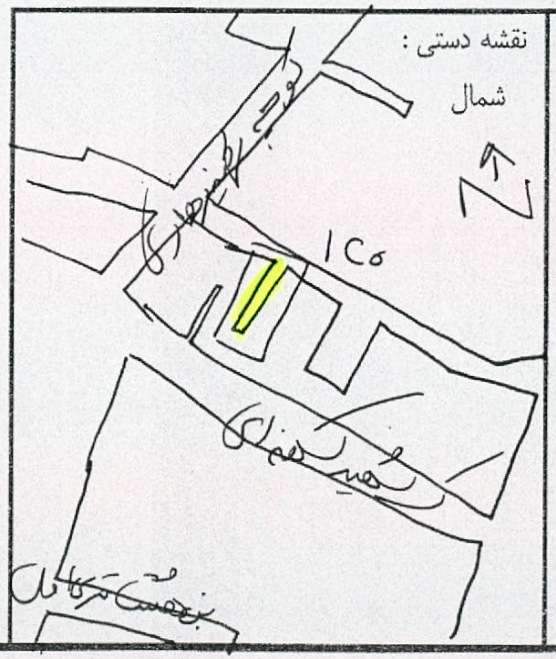

تکمیل کنندگان برگه :

۱ـ امضاء

۲ـ امضاء

تأیید و گواهی مسئول ذیربط :

سمت امضاء

شهردار منطقه

مهر و امضاء

س ـ ۳/۱۱

ملک
۹۸

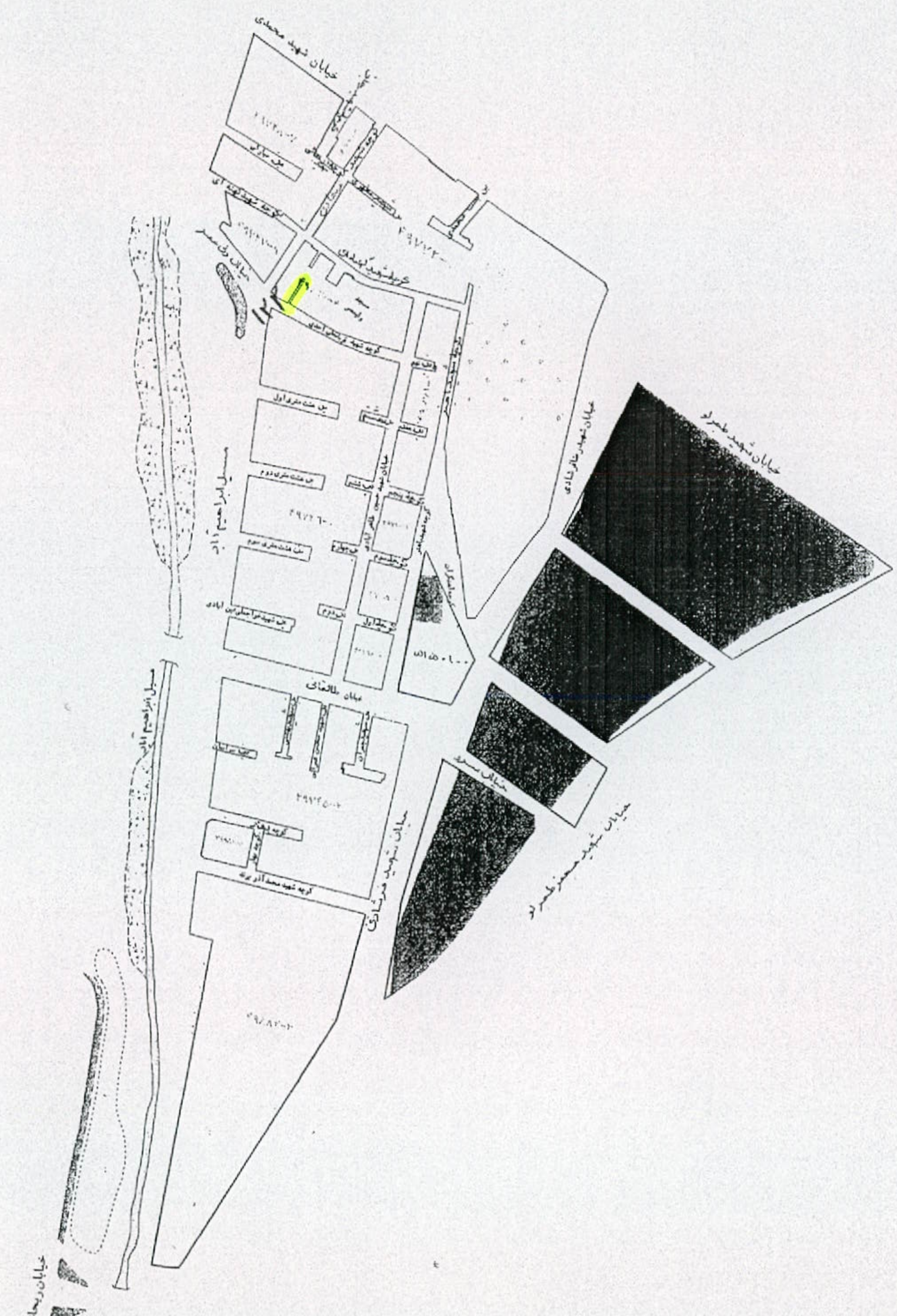

مناطق شهرداری تهران بزرگ

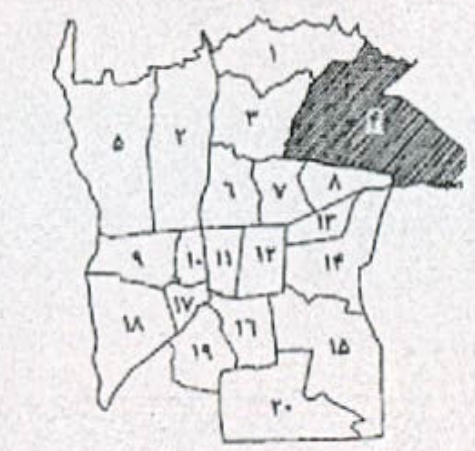

محلات منطقه ۴

اندکس محله ٦C

شمال

برگ های
13E1-13E2-19A1
19A2-19B1

شهرداری تهران
اداره کل درآمد

ممیزی مرحله چهارم ۱۳۷۵
تهیه شده : مرکز اطلاعات جغرافیائی شهر تهران
مقیاس ۱/۲۰۰۰ منطقه ۴ محله ٦C
اصلاح شده درستاد ممیزی مرحله چهارم

ملک
۹۸

کمیته نامگذاری معابر و اماکن عمومی منطقه ٤

برگه مشخصات

۱-نوع معبر: بن بست: ■ بن باز: □ غیره: □ ۲ـ ابعاد معبر : عرض ۱/۲۰ طول ۱۶/۵۰

۳ـ تاریخچه نام معبر(توضیح):

۴ـ در صورتیکه معبر به نام یکی از مالکین می باشد آیا هم اکنون مالک در معبر فوق الذکر ساکن است یا خیر ؟

۵ـ نشانی دقیق معبر: لویزان - خ شهید فرشادی - خ طالقانی - خ طاهرآبادی - ک شهید احمدی / خیابان شهید احمدی ۴ انتهای بن بست

۶ـ نشانی دقیق محل سکونت خانواده شهید:

۷ـ نام معابر اطراف: شمال: جنوب: شرق: غرب:

۸ـ اسامی قبلی معبر به ترتیب قدمت: ۱ـ ۲ـ ۳ـ

۹ ـ تعداد خانوار ساکن در معبر :

۱۰ـ توضیحات ضروری :

۱۱ ـ کادر زیر توسط خانواده محترم شهید تکمیل گردد .

اینجانب والدین / همسر / برادر / خواهر شهید متعهد می گردم که قبلاً هیچ معبر / میدان / بوستانی در سطح شهر تهران به نام شهید مورد نظر نامگذاری نگردیده است . لذا در صورتی که خلاف این امر ثابت شود شهرداری تهران مجاز به تغییر نام پلاک معبر جدید می باشد .

نام و نام خانوادگی

امضاء

تاریخ

نقشه دستی :

شمال

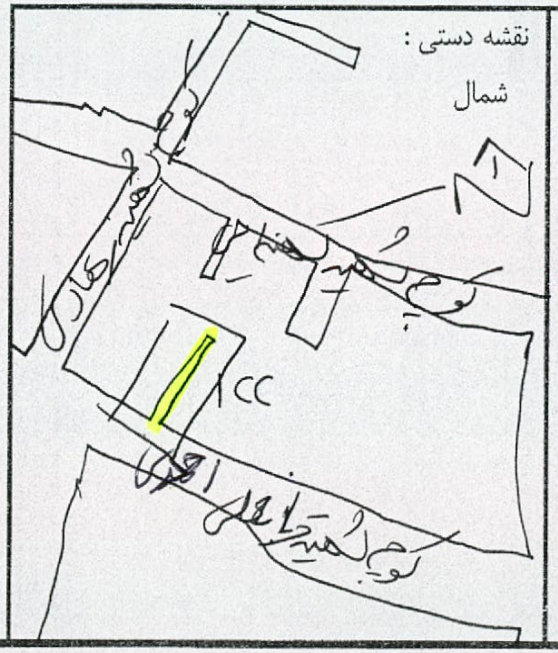

تکمیل کنندگان برگه :

۱ـ امضاء

۲ـ امضاء

تأیید و گواهی مسئول ذیربط :

سمت امضاء

شهردار منطقه

مهر و امضاء

س ـ ۳/۱۱

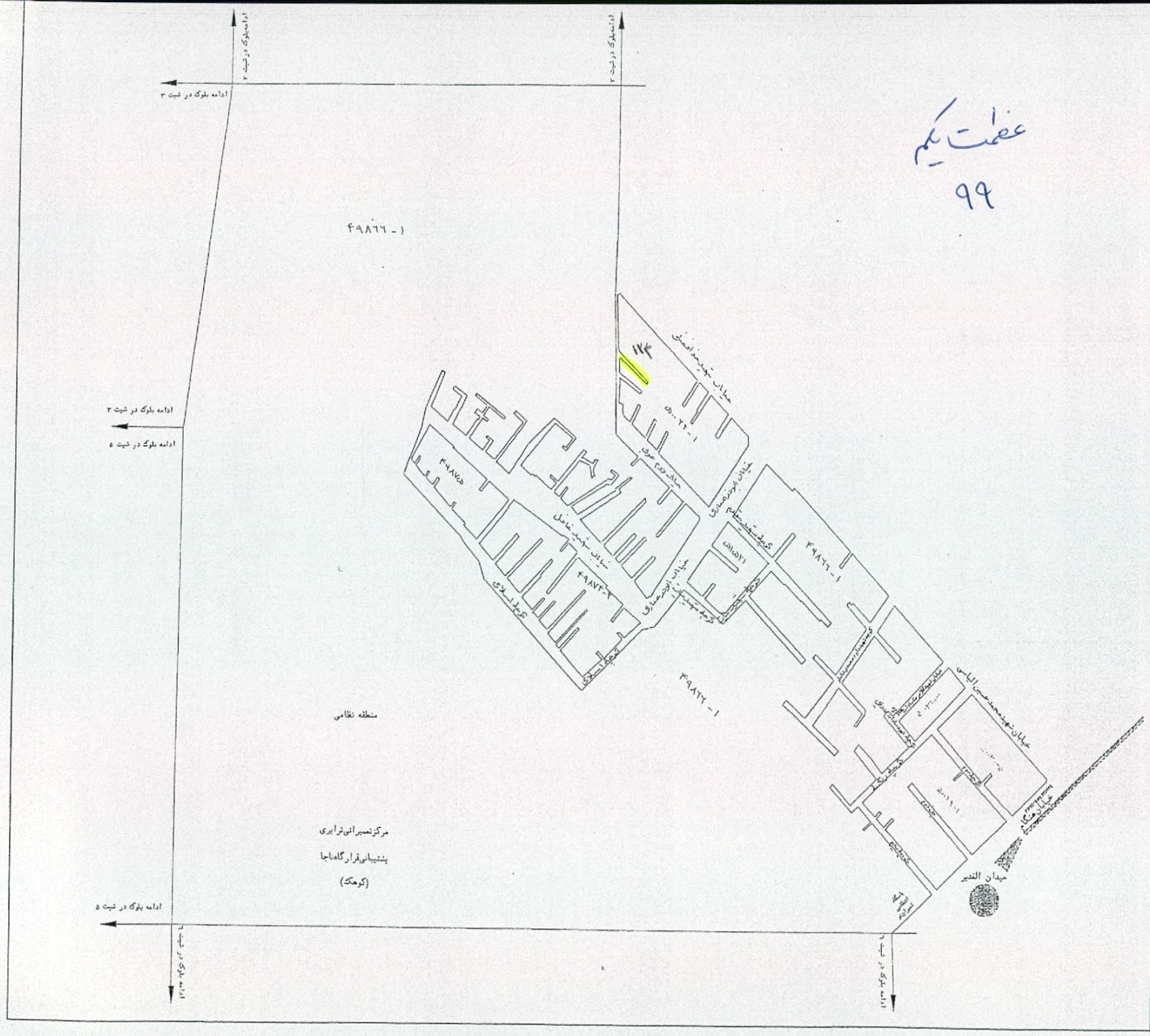

عضت یکم
۹۹

مناطق شهرداری تهران بزرگ

محلات منطقه ۴

اندکس محله ۶۸

شمال

برگ های 18D6-19C1-19D1-19E1

شهرداری تهران
اداره کل درآمد

میزی مرحله چهارم ۱۳۷۵		
تهیه شده : مرکز اطلاعات جغرافیائی شهر تهران		
مقیاس ۱:۲۰۰۰	منطقه ۴	محله ۶۸
تاریخ	مقیاس	تصدیق
اصلاح شده درسناد ممیزی مرحله چهارم		

عظمت یکم
۹۹

کمیته نامگذاری معابر و اماکن عمومی منطقه ٤

برگه مشخصات کن ۶۱۲۴

۱ـ نوع معبر: بن بست: ☒ بن باز: ☐ غیره: ☐ ۲ـ ابعاد معبر : عرض ۲ طول ۳۴

۳ـتاریخچه نام معبر(توضیح):

۴ـ در صورتیکه معبر به نام یکی از مالکین می باشد آیا هم اکنون مالک در معبر فوق الذکر ساکن است یا خیر ؟

۵ـ نشانی دقیق معبر: خیابان هنگام ـ میدان الغدیر ـ خ شهید الیاسی ـ خ ابوذر غفاری کوچه ـ ک شهید علی اشتری / حسنا بن بست با نام منتسب از خانم شهید افضلی

۶ـنشانی دقیق محل سکونت خانواده شهید:

۷ـ نام معابر اطراف: شمال: جنوب: شرق: غرب:

۸ـ اسامی قبلی معبر به ترتیب قدمت: ۱ـ ۲ـ ۳ـ

۹ـ تعداد خانوار ساکن در معبر :

۱۰ـ توضیحات ضروری :

۱۱ـ کادر زیر توسط خانواده محترم شهید تکمیل گردد .

اینجانب والدین / همسر / برادر / خواهر شهید متعهد می گردم که قبلاً هیچ معبر / میدان / بوستانی در سطح شهر تهران به نام شهید مورد نظر نامگذاری نگردیده است . لذا در صورتی که خلاف این امر ثابت شود شهرداری تهران مجاز به تغییر نام پلاک معبر جدید می باشد .

نام و نام خانوادگی

امضاء

تاریخ

نقشه دستی :

شمال

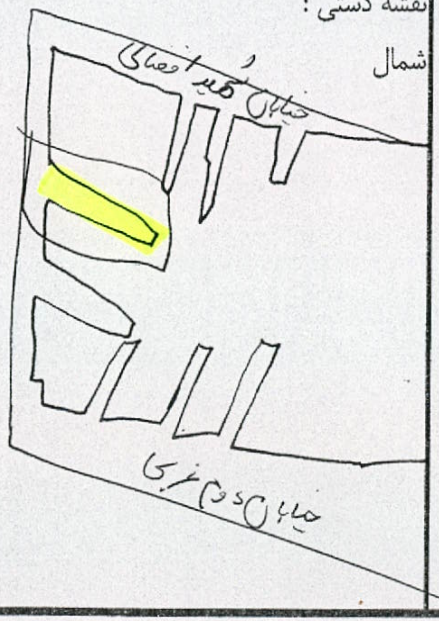

تکمیل کنندگان برگه :

۱ـ امضاء

۲ـ امضاء

تأیید و گواهی مسئول ذیربط :

سمت امضاء

شهردار منطقه

مهر و امضاء

س ـ۳/۱۱

عظمت‌الله
۱۰

ادامه بلوک در شیت ۲

ادامه بلوک در شیت ۳

ادامه بلوک در شیت ۵

ادامه بلوک در شیت ۶

۴۹۸۶۶-۱

۱۲۳

۵۰۰۲۰-۱

۴۹۸۷۵

۴۹۸۷۳-۲

۴۹۸۶۶-۱

۴۹۸۷۲-۱

۵۰۱۵۲۱

میدان شهید محمد حسین الیاسی

میدان الغدیر

منطقه نظامی

مرکزتعمیراتی‌ترابری
پشتیبانی‌قرارگاه‌ناجا
(کوهک)

مناطق شهرداری تهران بزرگ

محلات منطقه ۴

اندکس محله ۶۸

شمال

برگ های 18D6-19C1-19D1-19E1

شهرداری تهران
اداره کل درآمد

ممیزی مرحله چهارم ۱۳۷۵

تهیه شده : مرکز اطلاعات جغرافیائی شهر تهران

مقیاس ۱/۲۰۰۰ | منطقه ۴ | محله ۶۸

تهیه‌شده	تصحیح	تطبیق
اصلاح شده درستاد ممیزی مرحله چهارم		

عضو دوم

کمیته نامگذاری معابر و اماکن عمومی منطقه ٤

برگه مشخصات ک ٦١٢٣

۱ـ نوع معبر: بن بست: ☒ بن باز: ☐ غیره: ☐ ۲ـ ابعاد معبر : عرض ۱۵ طول ۲۰

۳ـتاریخچه نام معبر(توضیح):

۴ـ در صورتیکه معبر به نام یکی از مالکین می باشد آیا هم اکنون مالک در معبر فوق الذکر ساکن است یا خیر؟

۵ـ نشانی دقیق معبر: خیابان هشتم - مولای الغدیر - خ شهید الیاسی - خ ابوذر غفاری - کوچه نخبه - کوچه شهید علی اشتری / حرف ملی بن بستی نام

۶ـنشانی دقیق محل سکونت خانواده شهید: منصب از خیابان شهید افضلی

۷ـ نام معابر اطراف: شمال: جنوب: شرق: غرب:

۸ـ اسامی قبلی معبر به ترتیب قدمت: ۱ـ ۲ـ ۳ـ

۹ـ تعداد خانوار ساکن در معبر :

۱۰ـ توضیحات ضروری :

۱۱ـ کادر زیر توسط خانواده محترم شهید تکمیل گردد .

اینجانب والدین / همسر / برادر / خواهر شهید متعهد می گردم که قبلاً هیچ معبر / میدان / بوستانی در سطح شهر تهران به نام شهید مورد نظر نامگذاری نگردیده است . لذا در صورتی که خلاف این امر ثابت شود شهرداری تهران مجاز به تغییر نام پلاک معبر جدید می باشد .

نام و نام خانوادگی

امضاء

تاریخ

نقشه دستی :

شمال



تکمیل کنندگان برگه :

۱ـ امضاء

۲ـ امضاء

تأیید و گواهی مسئول ذیربط :

سمت امضاء

شهردار منطقه

مهر و امضاء

۸۴

ادامه بلوک در شیت ۵

ادامه بلوک در شیت ۸

پارک جنگلی لویزان

۴۹۸۰۱

۰۸۹

خیابان استقلال

ادامه بلوک در شیت ۸

مناطق شهرداری تهران بزرگ

محلات منطقه ۴

اندکس محله ۶B

شمال

برگ های 19B1-19B2-19C1 19C2-19D1-19D2

شهرداری تهران

اداره کل درآمد

ممیزی مرحله چهارم ۱۳۷۵

تهیه شده : مرکز اطلاعات جغرافیائی شهر تهران

مقیاس ۱/۲۰۰۰ | منطقه ۴ | محله ۶B

اصلاح شده درستاد ممیزی مرحله چهارم

لاردن
۸۴

کمیته نامگذاری معابر و اماکن عمومی منطقه ٤

برگه مشخصات کد ۶۰۸۹

۱-نوع معبر: بن بست:☒ بن باز:☐ غیره:☐ ۲ـ ابعاد معبر : عرض ۴ طول ۳۶

۳ـ تاریخچه نام معبر(توضیح):

۴ـ در صورتیکه معبر به نام یکی از مالکین می باشد آیا هم اکنون مالک در معبر فوق الذکر ساکن است یا خیر ؟

۵ـ نشانی دقیق معبر: لویزان ـ بلوار ۳۵ متری استقلال ـ کوچه سام / حدفاصل بن بست کاوه منشعب از خیابان ۴۵ متری استقلال

۶ـ نشانی دقیق محل سکونت خانواده شهید:

۷ـ نام معابر اطراف: شمال: جنوب: شرق: غرب:

۸ـ اسامی قبلی معبر به ترتیب قدمت: ۱ـ ۲ـ ۳ـ

۹ ـ تعداد خانوار ساکن در معبر :

۱۰ـ توضیحات ضروری :

۱۱ ـ کادر زیر توسط خانواده محترم شهید تکمیل گردد .

اینجانب والدین / همسر / برادر / خواهر شهید متعهد می گردم که قبلاً هیچ معبر / میدان / بوستانی در سطح شهر تهران به نام شهید مورد نظر نامگذاری نگردیده است . لذا در صورتی که خلاف این امر ثابت شود شهرداری تهران مجاز به تغییر نام پلاک معبر جدید می باشد .

نام و نام خانوادگی

امضاء

تاریخ

نقشه دستی :

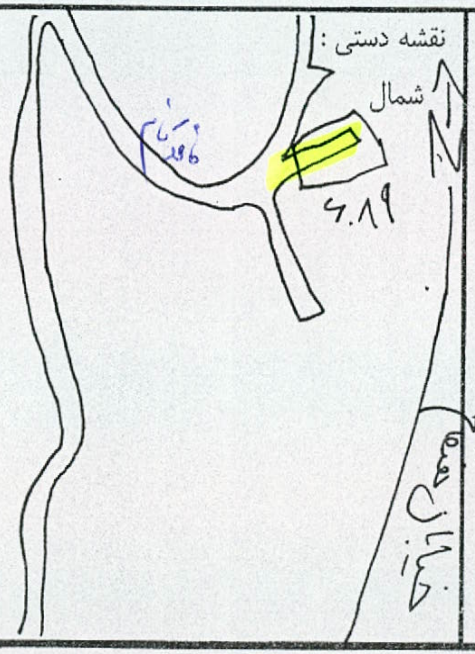

تکمیل کنندگان برگه :

۱ـ امضاء

۲ـ امضاء

تأیید و گواهی مسئول ذیربط :

سمت امضاء

شهردار منطقه

مهر و امضاء

س ـ ۳/۱۱

پیشنهاد
۸۵

ادامه بلوک در شیت ۸

ادامه بلوک در شیت ۸

پارک جنگلی لویزان

۴۹۸۰۱

خیابان استقلال

خیابان استقلال

مناطق شهرداری تهران بزرگ

محلات منطقه ۴

اندکس محله ۶B

شمال

برگ های 19B1-19B2-19C1
19C2-19D1-19D2

شهرداری تهران
اداره کل درآمد

سیزی مرحله چهارم ۱۳۷۵

تهیه شده : مرکز اطلاعات جغرافیائی شهر تهران

مقیاس ۱/۲۰۰۰ | منطقه ۴ | محله ۶B

تاریخ	شرح	صحت
	اصلاح شده درستاد ممیزی مرحله چهارم	

پیشنهاد

۱۵

کمیته نامگذاری معابر و اماکن عمومی منطقه ٤

برگه مشخصات ک ۰۶۰۹۰

۱ـ نوع معبر: کوچه بن بست:☐ بن باز:☐ غیره:☐ ۲ـ ابعاد معبر : عرض ٦ طول ۱۱۰

۳ـتاریخچه نام معبر(توضیح):

۴ـ در صورتیکه معبر به نام یکی از مالکین می باشد آیا هم اکنون مالک در معبر فوق الذکر ساکن است یا خیر ؟

۵ـ نشانی دقیق معبر: لویزان - میدان شمیران نرسیده به میدان - تا آخر لویزان / حد فاصل کوچه اکونده / تا انتها

۶ـنشانی دقیق محل سکونت خانواده شهید:

۷ـ نام معابر اطراف: شمال: جنوب: شرق: غرب:

۸ـ اسامی قبلی معبر به ترتیب قدمت: ۱ـ ۲ـ ۳ـ

۹ـ تعداد خانوار ساکن در معبر :

۱۰ـ توضیحات ضروری :

۱۱ـ کادر زیر توسط خانواده محترم شهید تکمیل گردد .

اینجانب والدین / همسر / برادر / خواهر شهید متعهد می گردم که قبلاً هیچ معبر / میدان / بوستانی در سطح شهر تهران به نام شهید مورد نظر نامگذاری نگردیده است . لذا در صورتی که خلاف این امر ثابت شود شهرداری تهران مجاز به تغییر نام پلاک معبر جدید می باشد .

نام و نام خانوادگی

امضاء

تاریخ

نقشه دستی :

شمال

تکمیل کنندگان برگه :

۱ـ امضاء

۲ـ امضاء

تأیید و گواهی مسئول ذیربط :

سمت امضاء

شهردار منطقه

مهر و امضاء

س ـ۱۱/۳

آسایش
۸۶

ادامه بلوک دو شیت ۸

ادامه بلوک دو شیت ۸

۰۹۱

۴۹۸۰۱

پارک جنگلی لویزان

خیابان هشتم

خیابان هشتم

ادامه بلوک دو شیت ۸

خیابان استقلال

خیابان هشتم استقلال

مناطق شهرداری تهران بزرگ

محلات منطقه ۴

اندکس محله ۶B

شمال

برگ های 19B1-19B2-19C1
19C2-19D1-19D2

شهرداری تهران
اداره کل درآمد

ممیزی مرحله چهارم ۱۳۷۷	
تهیه شده : مرکز اطلاعات جغرافیائی شهر تهران	
مقیاس ۱:۲۰۰۰	منطقه ۴ محله ۶B

تهیه‌شده	تصویر	تاریخ
اصلاح شده درسناه ممیزی مرحله چهارم		

آسایش ۸۶

کمیته نامگذاری معابر و اماکن عمومی منطقه ٤

برگه مشخصات کد ۰۶۰۹۱

۱ـ نوع معبر: بن بست: ☒ بن باز: ☐ غیره: ☐ ۲ـ ابعاد معبر : عرض ۲ طول ۴

۳ـ تاریخچه نام معبر(توضیح):

۴ـ در صورتیکه معبر به نام یکی از مالکین می باشد آیا هم اکنون مالک در معبر فوق الذکر ساکن است یا خیر ؟

۵ـ نشانی دقیق معبر: لویزان - میران شمیران نوخ هنگام - ک امتری - کاخونزان / حد فاصل خیابان اشتری تا امتری بن بست

۶ـ نشانی دقیق محل سکونت خانواده شهید:

۷ـ نام معابر اطراف: شمال: جنوب: شرق: غرب:

۸ـ اسامی قبلی معبر به ترتیب قدمت: ۱ـ ۲ـ ۳ـ

۹ـ تعداد خانوار ساکن در معبر :

۱۰ـ توضیحات ضروری :

۱۱ـ کادر زیر توسط خانواده محترم شهید تکمیل گردد .

اینجانب والدین / همسر / برادر / خواهر شهید متعهد می گردم که قبلاً هیچ معبر / میدان / بوستانی در سطح شهر تهران به نام شهید مورد نظر نامگذاری نگردیده است . لذا در صورتی که خلاف این امر ثابت شود شهرداری تهران مجاز به تغییر نام پلاک معبر جدید می باشد .

نام و نام خانوادگی

امضاء

تاریخ

نقشه دستی :

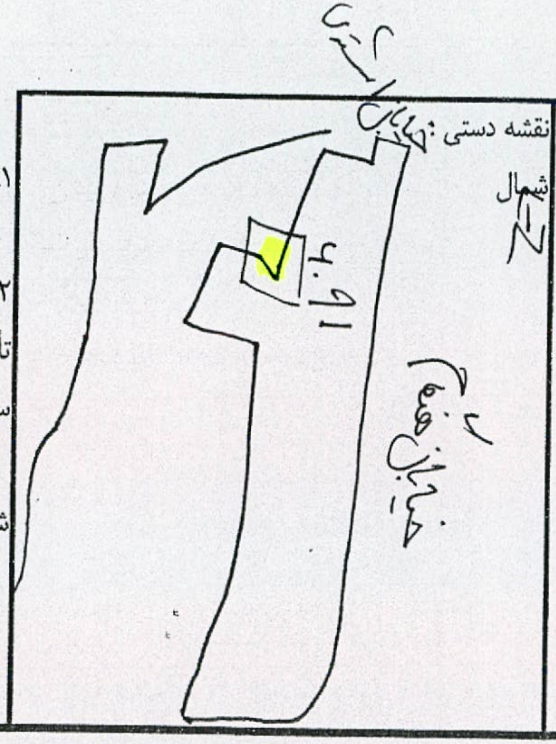

تکمیل کنندگان برگه :

۱ـ امضاء

۲ـ امضاء

تأیید و گواهی مسئول ذیربط :

سمت امضاء

شهردار منطقه

مهر و امضاء

س ـ ۳/۱۱

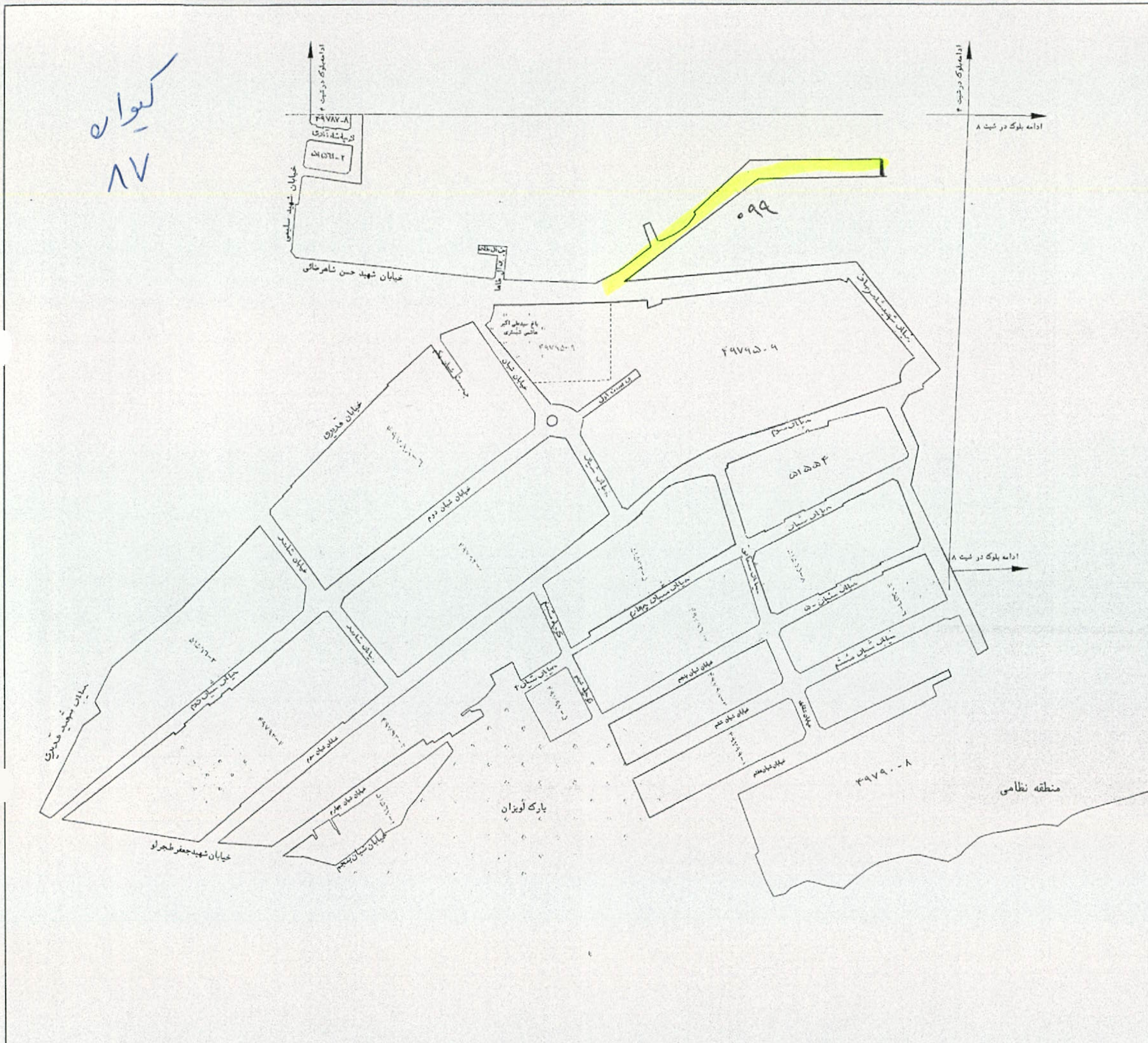

مناطق شهرداری تهران بزرگ

محلات منطقه ۴

اندکس محله ٦C

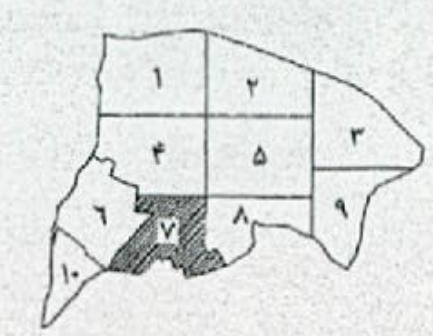

برگ های
13E1–13E2–19A1
19A2–19B1

شهرداری تهران
اداره کل درآمد

ممیزی مرحله چهارم ۱۳۷۵

تهیه شده : مرکز اطلاعات جغرافیائی شهر تهران

مقیاس ۱/۲۰۰۰ | منطقه ۴ | محله ٦C

اصلاح شده درستاد ممیزی مرحله چهارم

کیوان
۸۷

کمیته نامگذاری معابر و اماکن عمومی منطقه ٤

برگه مشخصات کد ۰۶۰۹۹

۱-نوع معبر: بن بست: ■ بن باز: □ غیره: □ ۲ـ ابعاد معبر : عرض ۱۱ طول ۱۹۰

۳ـ تاریخچه نام معبر(توضیح):

۴ـ در صورتیکه معبر به نام یکی از مالکین می باشد آیا هم اکنون مالک در معبر فوق الذکر ساکن است یا خیر ؟

۵ـ نشانی دقیق معبر: لویزان - بزرگراه شهید سرلشکر بابایی خ فرشادی خ شهید شاه رضایی / خ فاطمی خیابان / شهید شاه رضایی بن بست

۶ـ نشانی دقیق محل سکونت خانواده شهید:

۷ـ نام معابر اطراف: شمال: جنوب: شرق: غرب:

۸ـ اسامی قبلی معبر به ترتیب قدمت: ۱ـ ۲ـ ۳ـ

۹ ـ تعداد خانوار ساکن در معبر :

۱۰ـ توضیحات ضروری :

۱۱ ـ کادر زیر توسط خانواده محترم شهید تکمیل گردد .

اینجانب والدین / همسر / برادر / خواهر شهید متعهد می گردم که قبلاً هیچ معبر / میدان / بوستانی در سطح شهر تهران به نام شهید مورد نظر نامگذاری نگردیده است . لذا در صورتی که خلاف این امر ثابت شود شهرداری تهران مجاز به تغییر نام پلاک معبر جدید می باشد .

نام و نام خانوادگی

امضاء

تاریخ

نقشه دستی :

شمال



تکمیل کنندگان برگه :

۱ـ امضاء

۲ـ امضاء

تأیید و گواهی مسئول ذیربط

سمت امضاء

شهردار منطقه

مهر و امضاء

س ـ ۳/۱۱

تلزار
۱۹

۱۰۹

ادامه بلوک در ثبت ۸

ادامه بلوک در ثبت ۴

خیابان شهید سلیمی

خیابان شهید حسن شاهرخائی

خیابان مدیری

خیابان نیاز دوم

خیابان شاملو

خیابان شهید قدیری

خیابان نیاز سوم

خیابان نیاز چهارم

خیابان شهید جعفر طجرلو

پارک آویزان

منطقه نظامی

مناطق شهرداری تهران بزرگ

محلات منطقه ۴

اندکس محله ۶C

شمال

برگ های 13E1-13E2-19A1 19A2-19B1

شهرداری تهران

اداره کل درآمد

ممیزی مرحله چهارم ۱۳۷۵

تهیه شده : مرکز اطلاعات جغرافیائی شهر تهران

مقیاس ۱/۲۰۰۰ منطقه ۴ محله ۶C

تاریخ	شرح	ضمیمه
	اصلاح شده درستاد ممیزی مرحله چهارم	

کمیته نامگذاری معابر و اماکن عمومی منطقه ٤

برگه مشخصات کد ٥٦٠٦

۱-نوع معبر: کوچه بن بست:☐ بن باز:☒ غیره:☐ ۲ـ ابعاد معبر : عرض ۱۰ طول ۱۹۰

۳ـ تاریخچه نام معبر(توضیح):

۴ـ در صورتیکه معبر به نام یکی از مالکین می باشد آیا هم اکنون مالک در معبر فوق الذکر ساکن است یا خیر ؟

۵ـ نشانی دقیق معبر: لویزان - خ شهید شاهرضایی - خ شهید سلیمی کد هشتم / حدفاصل کوچه هشتم تا انتهای کوچه بن بن شعب از بلوار شهید سلیمی

۶ـ نشانی دقیق محل سکونت خانواده شهید:

۷ـ نام معابر اطراف: شمال: جنوب: شرق: غرب:

۸ـ اسامی قبلی معبر به ترتیب قدمت: ۱ـ ۲ـ ۳ـ

۹ ـ تعداد خانوار ساکن در معبر :

۱۰ـ توضیحات ضروری :

۱۱ ـ کادر زیر توسط خانواده محترم شهید تکمیل گردد .

اینجانب والدین / همسر / برادر / خواهر شهید متعهد می گردم که قبلاً هیچ معبر / میدان / بوستانی در سطح شهر تهران به نام شهید مورد نظر نامگذاری نگردیده است . لذا در صورتی که خلاف این امر ثابت شود شهرداری تهران مجاز به تغییر نام پلاک معبر جدید می باشد .

نام و نام خانوادگی

امضاء

تاریخ

نقشه دستی :

شمال

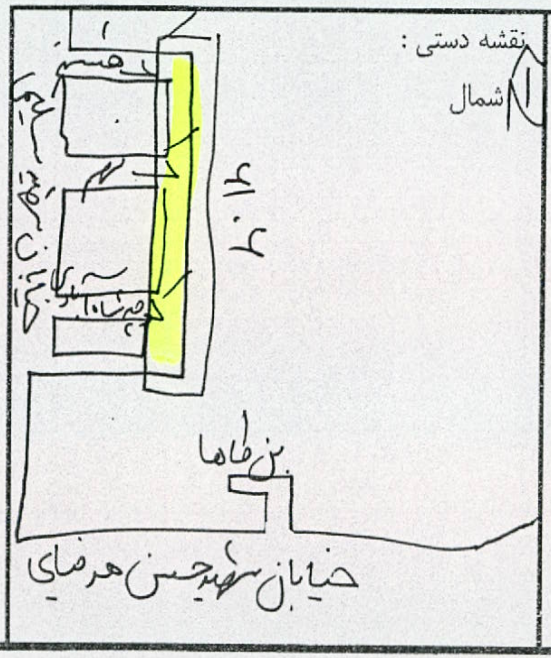

تکمیل کنندگان برگه :

۱ـ امضاء

۲ـ امضاء

تأیید و گواهی مسئول ذیربط :

سمت امضاء

شهردار منطقه

مهر و امضاء

س ـ۳/۱۱

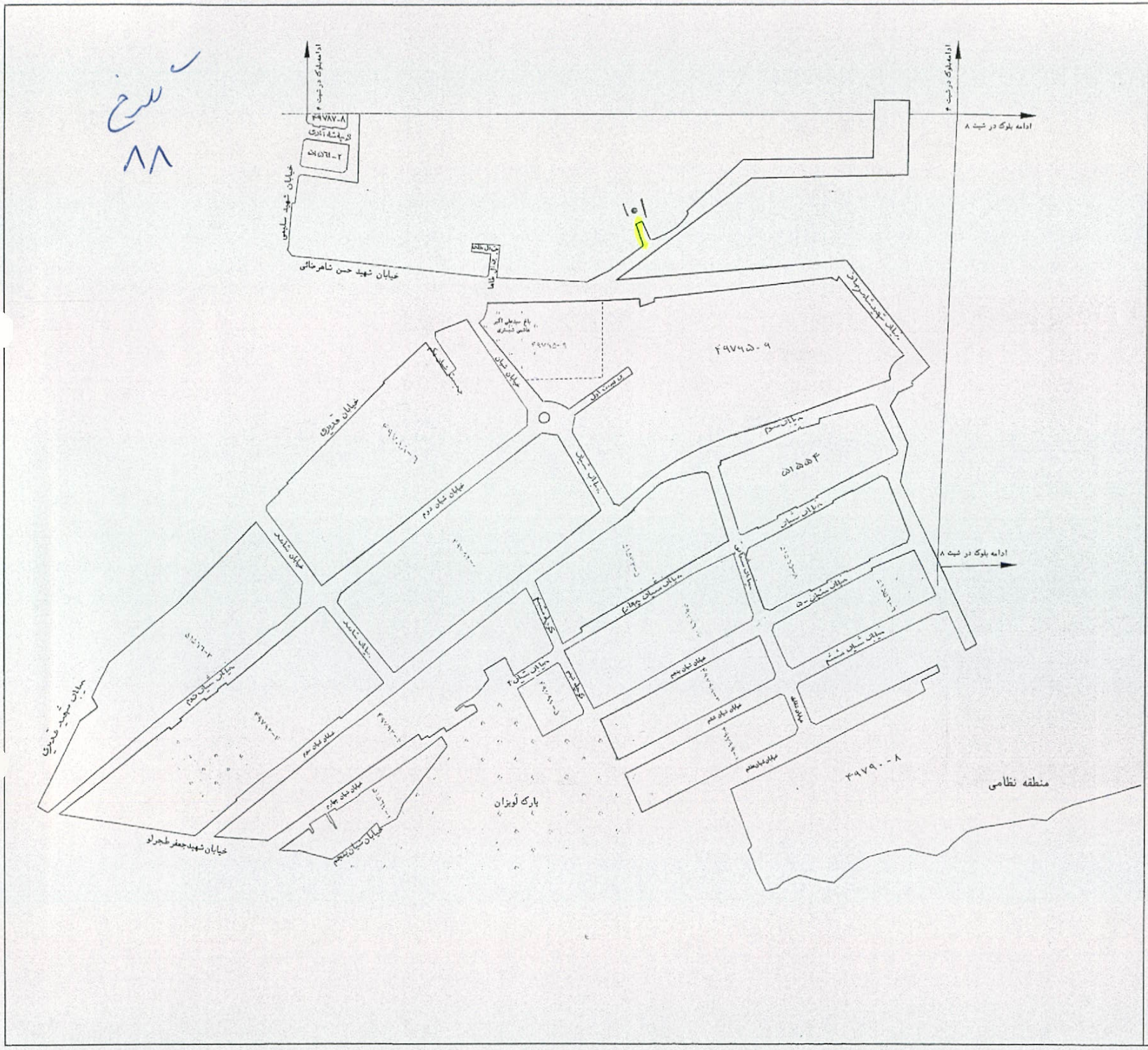
ادامه بلوک در شیت ۴
ادامه بلوک در شیت ۸
ادامه بلوک در شیت ۸
۴۹۷۸۷-۸
۴۹۷۶۵-۹
۵۱۵۵۴
۳۹۷۹۰-۸
۱۰۱
خیابان شهید سلیمی
خیابان شهید حسن شاهرخائی
خیابان شهید جعفر طجرلو
خیابان شهید فتحیزاده
خیابان هفتم
خیابان شمالی دوم
خیابان شمالی سوم
خیابان شمالی چهارم
خیابان شمالی پنجم
خیابان شمالی ششم
خیابان شمالی هفتم
خیابان شمالی هشتم
خیابان شمالی نهم
خیابان شمالی دهم
خیابان شمالی یازدهم
خیابان شمالی دوازدهم
خیابان شمالی سیزدهم
خیابان شمالی چهاردهم
خیابان شمالی پانزدهم
خیابان شمالی شانزدهم
خیابان شمالی هفدهم
خیابان شمالی هجدهم
خیابان شمالی نوزدهم
خیابان شمالی بیستم
خیابان شمالی بیست و یکم
خیابان شمالی بیست و دوم
خیابان شمالی بیست و سوم
خیابان شمالی بیست و چهارم
خیابان شمالی بیست و پنجم
خیابان شمالی بیست و ششم
خیابان شمالی بیست و هفتم
خیابان شمالی بیست و هشتم
خیابان شمالی بیست و نهم
خیابان شمالی سی ام
خیابان شمالی سی و یکم
خیابان شمالی سی و دوم
خیابان شمالی سی و سوم
خیابان شمالی سی و چهارم
خیابان شمالی سی و پنجم
خیابان شمالی سی و ششم
خیابان شمالی سی و هفتم
خیابان شمالی سی و هشتم
خیابان شمالی سی و نهم
خیابان شمالی چهل ام
خیابان شمالی چهل و یکم
خیابان شمالی چهل و دوم
خیابان شمالی چهل و سوم
خیابان شمالی چهل و چهارم
خیابان شمالی چهل و پنجم
خیابان شمالی چهل و ششم
خیابان شمالی چهل و هفتم
خیابان شمالی چهل و هشتم
خیابان شمالی چهل و نهم
خیابان شمالی پنجاه ام
خیابان شمالی پنجاه و یکم
خیابان شمالی پنجاه و دوم
خیابان شمالی پنجاه و سوم
خیابان شمالی پنجاه و چهارم
خیابان شمالی پنجاه و پنجم
خیابان شمالی پنجاه و ششم
خیابان شمالی پنجاه و هفتم
خیابان شمالی پنجاه و هشتم
خیابان شمالی پنجاه و نهم
خیابان شمالی شصت ام
خیابان شمالی شصت و یکم
خیابان شمالی شصت و دوم
خیابان شمالی شصت و سوم
خیابان شمالی شصت و چهارم
خیابان شمالی شصت و پنجم
خیابان شمالی شصت و ششم
خیابان شمالی شصت و هفتم
خیابان شمالی شصت و هشتم
خیابان شمالی شصت و نهم
خیابان شمالی هفتاد ام
خیابان شمالی هفتاد و یکم
خیابان شمالی هفتاد و دوم
خیابان شمالی هفتاد و سوم
خیابان شمالی هفتاد و چهارم
خیابان شمالی هفتاد و پنجم
خیابان شمالی هفتاد و ششم
خیابان شمالی هفتاد و هفتم
خیابان شمالی هفتاد و هشتم
خیابان شمالی هفتاد و نهم
خیابان شمالی هشتاد ام
خیابان شمالی هشتاد و یکم
خیابان شمالی هشتاد و دوم
خیابان شمالی هشتاد و سوم
خیابان شمالی هشتاد و چهارم
خیابان شمالی هشتاد و پنجم
خیابان شمالی هشتاد و ششم
خیابان شمالی هشتاد و هفتم
خیابان شمالی هشتاد و هشتم
خیابان شمالی هشتاد و نهم
خیابان شمالی نود ام
خیابان شمالی نود و یکم
خیابان شمالی نود و دوم
خیابان شمالی نود و سوم
خیابان شمالی نود و چهارم
خیابان شمالی نود و پنجم
خیابان شمالی نود و ششم
خیابان شمالی نود و هفتم
خیابان شمالی نود و هشتم
خیابان شمالی نود و نهم
خیابان شمالی صد ام
خیابان شمالی صد و یکم
خیابان شمالی صد و دوم
خیابان شمالی صد و سوم
خیابان شمالی صد و چهارم
خیابان شمالی صد و پنجم
خیابان شمالی صد و ششم
خیابان شمالی صد و هفتم
خیابان شمالی صد و هشتم
خیابان شمالی صد و نهم
خیابان شمالی صد و دهم
خیابان شمالی صد و یازدهم
خیابان شمالی صد و دوازدهم
خیابان شمالی صد و سیزدهم
خیابان شمالی صد و چهاردهم
خیابان شمالی صد و پانزدهم
خیابان شمالی صد و شانزدهم
خیابان شمالی صد و هفدهم
خیابان شمالی صد و هجدهم
خیابان شمالی صد و نوزدهم
خیابان شمالی صد و بیستم
خیابان شمالی صد و بیست و یکم
خیابان شمالی صد و بیست و دوم
خیابان شمالی صد و بیست و سوم
خیابان شمالی صد و بیست و چهارم
خیابان شمالی صد و بیست و پنجم
خیابان شمالی صد و بیست و ششم
خیابان شمالی صد و بیست و هفتم
خیابان شمالی صد و بیست و هشتم
خیابان شمالی صد و بیست و نهم
خیابان شمالی صد و سی ام
خیابان شمالی صد و سی و یکم
خیابان شمالی صد و سی و دوم
خیابان شمالی صد و سی و سوم
خیابان شمالی صد و سی و چهارم
خیابان شمالی صد و سی و پنجم
خیابان شمالی صد و سی و ششم
خیابان شمالی صد و سی و هفتم
خیابان شمالی صد و سی و هشتم
خیابان شمالی صد و سی و نهم
خیابان شمالی صد و چهل ام
خیابان شمالی صد و چهل و یکم
خیابان شمالی صد و چهل و دوم
خیابان شمالی صد و چهل و سوم
خیابان شمالی صد و چهل و چهارم
خیابان شمالی صد و چهل و پنجم
خیابان شمالی صد و چهل و ششم
خیابان شمالی صد و چهل و هفتم
خیابان شمالی صد و چهل و هشتم
خیابان شمالی صد و چهل و نهم
خیابان شمالی صد و پنجاه ام
خیابان شمالی صد و پنجاه و یکم
خیابان شمالی صد و پنجاه و دوم
خیابان شمالی صد و پنجاه و سوم
خیابان شمالی صد و پنجاه و چهارم
خیابان شمالی صد و پنجاه و پنجم
خیابان شمالی صد و پنجاه و ششم
خیابان شمالی صد و پنجاه و هفتم
خیابان شمالی صد و پنجاه و هشتم
خیابان شمالی صد و پنجاه و نهم
خیابان شمالی صد و شصت ام
خیابان شمالی صد و شصت و یکم
خیابان شمالی صد و شصت و دوم
خیابان شمالی صد و شصت و سوم
خیابان شمالی صد و شصت و چهارم
خیابان شمالی صد و شصت و پنجم
خیابان شمالی صد و شصت و ششم
خیابان شمالی صد و شصت و هفتم
خیابان شمالی صد و شصت و هشتم
خیابان شمالی صد و شصت و نهم
خیابان شمالی صد و هفتاد ام
خیابان شمالی صد و هفتاد و یکم
خیابان شمالی صد و هفتاد و دوم
خیابان شمالی صد و هفتاد و سوم
خیابان شمالی صد و هفتاد و چهارم
خیابان شمالی صد و هفتاد و پنجم
خیابان شمالی صد و هفتاد و ششم
خیابان شمالی صد و هفتاد و هفتم
خیابان شمالی صد و هفتاد و هشتم
خیابان شمالی صد و هفتاد و نهم
خیابان شمالی صد و هشتاد ام
خیابان شمالی صد و هشتاد و یکم
خیابان شمالی صد و هشتاد و دوم
خیابان شمالی صد و هشتاد و سوم
خیابان شمالی صد و هشتاد و چهارم
خیابان شمالی صد و هشتاد و پنجم
خیابان شمالی صد و هشتاد و ششم
خیابان شمالی صد و هشتاد و هفتم
خیابان شمالی صد و هشتاد و هشتم
خیابان شمالی صد و هشتاد و نهم
خیابان شمالی صد و نود ام
خیابان شمالی صد و نود و یکم
خیابان شمالی صد و نود و دوم
خیابان شمالی صد و نود و سوم
خیابان شمالی صد و نود و چهارم
خیابان شمالی صد و نود و پنجم
خیابان شمالی صد و نود و ششم
خیابان شمالی صد و نود و هفتم
خیابان شمالی صد و نود و هشتم
خیابان شمالی صد و نود و نهم
خیابان شمالی دویست ام
خیابان شمالی دویست و یکم
خیابان شمالی دویست و دوم
خیابان شمالی دویست و سوم
خیابان شمالی دویست و چهارم
خیابان شمالی دویست و پنجم
خیابان شمالی دویست و ششم
خیابان شمالی دویست و هفتم
خیابان شمالی دویست و هشتم
خیابان شمالی دویست و نهم
خیابان شمالی سیصد ام
خیابان شمالی سیصد و یکم
خیابان شمالی سیصد و دوم
خیابان شمالی سیصد و سوم
خیابان شمالی سیصد و چهارم
خیابان شمالی سیصد و پنجم
خیابان شمالی سیصد و ششم
خیابان شمالی سیصد و هفتم
خیابان شمالی سیصد و هشتم
خیابان شمالی سیصد و نهم
خیابان شمالی چهارصد ام
خیابان شمالی چهارصد و یکم
خیابان شمالی چهارصد و دوم
خیابان شمالی چهارصد و سوم
خیابان شمالی چهارصد و چهارم
خیابان شمالی چهارصد و پنجم
خیابان شمالی چهارصد و ششم
خیابان شمالی چهارصد و هفتم
خیابان شمالی چهارصد و هشتم
خیابان شمالی چهارصد و نهم
خیابان شمالی پانصد ام
خیابان شمالی پانصد و یکم
خیابان شمالی پانصد و دوم
خیابان شمالی پانصد و سوم
خیابان شمالی پانصد و چهارم
خیابان شمالی پانصد و پنجم
خیابان شمالی پانصد و ششم
خیابان شمالی پانصد و هفتم
خیابان شمالی پانصد و هشتم
خیابان شمالی پانصد و نهم
خیابان شمالی ششصد ام
خیابان شمالی ششصد و یکم
خیابان شمالی ششصد و دوم
خیابان شمالی ششصد و سوم
خیابان شمالی ششصد و چهارم
خیابان شمالی ششصد و پنجم
خیابان شمالی ششصد و ششم
خیابان شمالی ششصد و هفتم
خیابان شمالی ششصد و هشتم
خیابان شمالی ششصد و نهم
خیابان شمالی هفتصد ام
خیابان شمالی هفتصد و یکم
خیابان شمالی هفتصد و دوم
خیابان شمالی هفتصد و سوم
خیابان شمالی هفتصد و چهارم
خیابان شمالی هفتصد و پنجم
خیابان شمالی هفتصد و ششم
خیابان شمالی هفتصد و هفتم
خیابان شمالی هفتصد و هشتم
خیابان شمالی هفتصد و نهم
خیابان شمالی هشتصد ام
خیابان شمالی هشتصد و یکم
خیابان شمالی هشتصد و دوم
خیابان شمالی هشتصد و سوم
خیابان شمالی هشتصد و چهارم
خیابان شمالی هشتصد و پنجم
خیابان شمالی هشتصد و ششم
خیابان شمالی هشتصد و هفتم
خیابان شمالی هشتصد و هشتم
خیابان شمالی هشتصد و نهم
خیابان شمالی نهصد ام
خیابان شمالی نهصد و یکم
خیابان شمالی نهصد و دوم
خیابان شمالی نهصد و سوم
خیابان شمالی نهصد و چهارم
خیابان شمالی نهصد و پنجم
خیابان شمالی نهصد و ششم
خیابان شمالی نهصد و هفتم
خیابان شمالی نهصد و هشتم
خیابان شمالی نهصد و نهم
خیابان شمالی هزار ام
خیابان شمالی هزار و یکم
خیابان شمالی هزار و دوم
خیابان شمالی هزار و سوم
خیابان شمالی هزار و چهارم
خیابان شمالی هزار و پنجم
خیابان شمالی هزار و ششم
خیابان شمالی هزار و هفتم
خیابان شمالی هزار و هشتم
خیابان شمالی هزار و نهم
خیابان شمالی هزار و دهم
خیابان شمالی هزار و یازدهم
خیابان شمالی هزار و دوازدهم
خیابان شمالی هزار و سیزدهم
خیابان شمالی هزار و چهاردهم
خیابان شمالی هزار و پانزدهم
خیابان شمالی هزار و شانزدهم
خیابان شمالی هزار و هفدهم
خیابان شمالی هزار و هجدهم
خیابان شمالی هزار و نوزدهم
خیابان شمالی هزار و بیستم
خیابان شمالی هزار و بیست و یکم
خیابان شمالی هزار و بیست و دوم
خیابان شمالی هزار و بیست و سوم
خیابان شمالی هزار و بیست و چهارم
خیابان شمالی هزار و بیست و پنجم
خیابان شمالی هزار و بیست و ششم
خیابان شمالی هزار و بیست و هفتم
خیابان شمالی هزار و بیست و هشتم
خیابان شمالی هزار و بیست و نهم
خیابان شمالی هزار و سی ام
خیابان شمالی هزار و سی و یکم
خیابان شمالی هزار و سی و دوم
خیابان شمالی هزار و سی و سوم
خیابان شمالی هزار و سی و چهارم
خیابان شمالی هزار و سی و پنجم
خیابان شمالی هزار و سی و ششم
خیابان شمالی هزار و سی و هفتم
خیابان شمالی هزار و سی و هشتم
خیابان شمالی هزار و سی و نهم
خیابان شمالی هزار و چهل ام
خیابان شمالی هزار و چهل و یکم
خیابان شمالی هزار و چهل و دوم
خیابان شمالی هزار و چهل و سوم
خیابان شمالی هزار و چهل و چهارم
خیابان شمالی هزار و چهل و پنجم
خیابان شمالی هزار و چهل و ششم
خیابان شمالی هزار و چهل و هفتم
خیابان شمالی هزار و چهل و هشتم
خیابان شمالی هزار و چهل و نهم
خیابان شمالی هزار و پنجاه ام
خیابان شمالی هزار و پنجاه و یکم
خیابان شمالی هزار و پنجاه و دوم
خیابان شمالی هزار و پنجاه و سوم
خیابان شمالی هزار و پنجاه و چهارم
خیابان شمالی هزار و پنجاه و پنجم
خیابان شمالی هزار و پنجاه و ششم
خیابان شمالی هزار و پنجاه و هفتم
خیابان شمالی هزار و پنجاه و هشتم
خیابان شمالی هزار و پنجاه و نهم
خیابان شمالی هزار و شصت ام
خیابان شمالی هزار و شصت و یکم
خیابان شمالی هزار و شصت و دوم
خیابان شمالی هزار و شصت و سوم
خیابان شمالی هزار و شصت و چهارم
خیابان شمالی هزار و شصت و پنجم
خیابان شمالی هزار و شصت و ششم
خیابان شمالی هزار و شصت و هفتم
خیابان شمالی هزار و شصت و هشتم
خیابان شمالی هزار و شصت و نهم
خیابان شمالی هزار و هفتاد ام
خیابان شمالی هزار و هفتاد و یکم
خیابان شمالی هزار و هفتاد و دوم
خیابان شمالی هزار و هفتاد و سوم
خیابان شمالی هزار و هفتاد و چهارم
خیابان شمالی هزار و هفتاد و پنجم
خیابان شمالی هزار و هفتاد و ششم
خیابان شمالی هزار و هفتاد و هفتم
خیابان شمالی هزار و هفتاد و هشتم
خیابان شمالی هزار و هفتاد و نهم
خیابان شمالی هزار و هشتاد ام
خیابان شمالی هزار و هشتاد و یکم
خیابان شمالی هزار و هشتاد و دوم
خیابان شمالی هزار و هشتاد و سوم
خیابان شمالی هزار و هشتاد و چهارم
خیابان شمالی هزار و هشتاد و پنجم
خیابان شمالی هزار و هشتاد و ششم
خیابان شمالی هزار و هشتاد و هفتم
خیابان شمالی هزار و هشتاد و هشتم
خیابان شمالی هزار و هشتاد و نهم
خیابان شمالی هزار و نود ام
خیابان شمالی هزار و نود و یکم
خیابان شمالی هزار و نود و دوم
خیابان شمالی هزار و نود و سوم
خیابان شمالی هزار و نود و چهارم
خیابان شمالی هزار و نود و پنجم
خیابان شمالی هزار و نود و ششم
خیابان شمالی هزار و نود و هفتم
خیابان شمالی هزار و نود و هشتم
خیابان شمالی هزار و نود و نهم
خیابان شمالی هزار و صد ام
خیابان شمالی هزار و صد و یکم
خیابان شمالی هزار و صد و دوم
خیابان شمالی هزار و صد و سوم
خیابان شمالی هزار و صد و چهارم
خیابان شمالی هزار و صد و پنجم
خیابان شمالی هزار و صد و ششم
خیابان شمالی هزار و صد و هفتم
خیابان شمالی هزار و صد و هشتم
خیابان شمالی هزار و صد و نهم
خیابان شمالی هزار و صد و دهم
خیابان شمالی هزار و صد و یازدهم
خیابان شمالی هزار و صد و دوازدهم
خیابان شمالی هزار و صد و سیزدهم
خیابان شمالی هزار و صد و چهاردهم
خیابان شمالی هزار و صد و پانزدهم
خیابان شمالی هزار و صد و شانزدهم
خیابان شمالی هزار و صد و هفدهم
خیابان شمالی هزار و صد و هجدهم
خیابان شمالی هزار و صد و نوزدهم
خیابان شمالی هزار و صد و بیستم
خیابان شمالی هزار و صد و بیست و یکم
خیابان شمالی هزار و صد و بیست و دوم
خیابان شمالی هزار و صد و بیست و سوم
خیابان شمالی هزار و صد و بیست و چهارم
خیابان شمالی هزار و صد و بیست و پنجم
خیابان شمالی هزار و صد و بیست و ششم
خیابان شمالی هزار و صد و بیست و هفتم
خیابان شمالی هزار و صد و بیست و هشتم
خیابان شمالی هزار و صد و بیست و نهم
خیابان شمالی هزار و صد و سی ام
خیابان شمالی هزار و صد و سی و یکم
خیابان شمالی هزار و صد و سی و دوم
خیابان شمالی هزار و صد و سی و سوم
خیابان شمالی هزار و صد و سی و چهارم
خیابان شمالی هزار و صد و سی و پنجم
خیابان شمالی هزار و صد و سی و ششم
خیابان شمالی هزار و صد و سی و هفتم
خیابان شمالی هزار و صد و سی و هشتم
خیابان شمالی هزار و صد و سی و نهم
خیابان شمالی هزار و صد و چهل ام
خیابان شمالی هزار و صد و چهل و یکم
خیابان شمالی هزار و صد و چهل و دوم
خیابان شمالی هزار و صد و چهل و سوم
خیابان شمالی هزار و صد و چهل و چهارم
خیابان شمالی هزار و صد و چهل و پنجم
خیابان شمالی هزار و صد و چهل و ششم
خیابان شمالی هزار و صد و چهل و هفتم
خیابان شمالی هزار و صد و چهل و هشتم
خیابان شمالی هزار و صد و چهل و نهم
خیابان شمالی هزار و صد و پنجاه ام
خیابان شمالی هزار و صد و پنجاه و یکم
خیابان شمالی هزار و صد و پنجاه و دوم
خیابان شمالی هزار و صد و پنجاه و سوم
خیابان شمالی هزار و صد و پنجاه و چهارم
خیابان شمالی هزار و صد و پنجاه و پنجم
خیابان شمالی هزار و صد و پنجاه و ششم
خیابان شمالی هزار و صد و پنجاه و هفتم
خیابان شمالی هزار و صد و پنجاه و هشتم
خیابان شمالی هزار و صد و پنجاه و نهم
خیابان شمالی هزار و صد و شصت ام
خیابان شمالی هزار و صد و شصت و یکم
خیابان شمالی هزار و صد و شصت و دوم
خیابان شمالی هزار و صد و شصت و سوم
خیابان شمالی هزار و صد و شصت و چهارم
خیابان شمالی هزار و صد و شصت و پنجم
خیابان شمالی هزار و صد و شصت و ششم
خیابان شمالی هزار و صد و شصت و هفتم
خیابان شمالی هزار و صد و شصت و هشتم
خیابان شمالی هزار و صد و شصت و نهم
خیابان شمالی هزار و صد و هفتاد ام
خیابان شمالی هزار و صد و هفتاد و یکم
خیابان شمالی هزار و صد و هفتاد و دوم
خیابان شمالی هزار و صد و هفتاد و سوم
خیابان شمالی هزار و صد و هفتاد و چهارم
خیابان شمالی هزار و صد و هفتاد و پنجم
خیابان شمالی هزار و صد و هفتاد و ششم
خیابان شمالی هزار و صد و هفتاد و هفتم
خیابان شمالی هزار و صد و هفتاد و هشتم
خیابان شمالی هزار و صد و هفتاد و نهم
خیابان شمالی هزار و صد و هشتاد ام
خیابان شمالی هزار و صد و هشتاد و یکم
خیابان شمالی هزار و صد و هشتاد و دوم
خیابان شمالی هزار و صد و هشتاد و سوم
خیابان شمالی هزار و صد و هشتاد و چهارم
خیابان شمالی هزار و صد و هشتاد و پنجم
خیابان شمالی هزار و صد و هشتاد و ششم
خیابان شمالی هزار و صد و هشتاد و هفتم
خیابان شمالی هزار و صد و هشتاد و هشتم
خیابان شمالی هزار و صد و هشتاد و نهم
خیابان شمالی هزار و صد و نود ام
خیابان شمالی هزار و صد و نود و یکم
خیابان شمالی هزار و صد و نود و دوم
خیابان شمالی هزار و صد و نود و سوم
خیابان شمالی هزار و صد و نود و چهارم
خیابان شمالی هزار و صد و نود و پنجم
خیابان شمالی هزار و صد و نود و ششم
خیابان شمالی هزار و صد و نود و هفتم
خیابان شمالی هزار و صد و نود و هشتم
خیابان شمالی هزار و صد و نود و نهم
خیابان شمالی هزار و دویست ام
خیابان شمالی هزار و دویست و یکم
خیابان شمالی هزار و دویست و دوم
خیابان شمالی هزار و دویست و سوم
خیابان شمالی هزار و دویست و چهارم
خیابان شمالی هزار و دویست و پنجم
خیابان شمالی هزار و دویست و ششم
خیابان شمالی هزار و دویست و هفتم
خیابان شمالی هزار و دویست و هشتم
خیابان شمالی هزار و دویست و نهم
خیابان شمالی هزار و سیصد ام
خیابان شمالی هزار و سیصد و یکم
خیابان شمالی هزار و سیصد و دوم
خیابان شمالی هزار و سیصد و سوم
خیابان شمالی هزار و سیصد و چهارم
خیابان شمالی هزار و سیصد و پنجم
خیابان شمالی هزار و سیصد و ششم
خیابان شمالی هزار و سیصد و هفتم
خیابان شمالی هزار و سیصد و هشتم
خیابان شمالی هزار و سیصد و نهم
خیابان شمالی هزار و چهارصد ام
خیابان شمالی هزار و چهارصد و یکم
خیابان شمالی هزار و چهارصد و دوم
خیابان شمالی هزار و چهارصد و سوم
خیابان شمالی هزار و چهارصد و چهارم
خیابان شمالی هزار و چهارصد و پنجم
خیابان شمالی هزار و چهارصد و ششم
خیابان شمالی هزار و چهارصد و هفتم
خیابان شمالی هزار و چهارصد و هشتم
خیابان شمالی هزار و چهارصد و نهم
خیابان شمالی هزار و پانصد ام
خیابان شمالی هزار و پانصد و یکم
خیابان شمالی هزار و پانصد و دوم
خیابان شمالی هزار و پانصد و سوم
خیابان شمالی هزار و پانصد و چهارم
خیابان شمالی هزار و پانصد و پنجم
خیابان شمالی هزار و پانصد و ششم
خیابان شمالی هزار و پانصد و هفتم
خیابان شمالی هزار و پانصد و هشتم
خیابان شمالی هزار و پانصد و نهم
خیابان شمالی هزار و ششصد ام
خیابان شمالی هزار و ششصد و یکم
خیابان شمالی هزار و ششصد و دوم
خیابان شمالی هزار و ششصد و سوم
خیابان شمالی هزار و ششصد و چهارم
خیابان شمالی هزار و ششصد و پنجم
خیابان شمالی هزار و ششصد و ششم
خیابان شمالی هزار و ششصد و هفتم
خیابان شمالی هزار و ششصد و هشتم
خیابان شمالی هزار و ششصد و نهم
خیابان شمالی هزار و هفتصد ام
خیابان شمالی هزار و هفتصد و یکم
خیابان شمالی هزار و هفتصد و دوم
خیابان شمالی هزار و هفتصد و سوم
خیابان شمالی هزار و هفتصد و چهارم
خیابان شمالی هزار و هفتصد و پنجم
خیابان شمالی هزار و هفتصد و ششم
خیابان شمالی هزار و هفتصد و هفتم
خیابان شمالی هزار و هفتصد و هشتم
خیابان شمالی هزار و هفتصد و نهم
خیابان شمالی هزار و هشتصد ام
خیابان شمالی هزار و هشتصد و یکم
خیابان شمالی هزار و هشتصد و دوم
خیابان شمالی هزار و هشتصد و سوم
خیابان شمالی هزار و هشتصد و چهارم
خیابان شمالی هزار و هشتصد و پنجم
خیابان شمالی هزار و هشتصد و ششم
خیابان شمالی هزار و هشتصد و هفتم
خیابان شمالی هزار و هشتصد و هشتم
خیابان شمالی هزار و هشتصد و نهم
خیابان شمالی هزار و نهصد ام
خیابان شمالی هزار و نهصد و یکم
خیابان شمالی هزار و نهصد و دوم
خیابان شمالی هزار و نهصد و سوم
خیابان شمالی هزار و نهصد و چهارم
خیابان شمالی هزار و نهصد و پنجم
خیابان شمالی هزار و نهصد و ششم
خیابان شمالی هزار و نهصد و هفتم
خیابان شمالی هزار و نهصد و هشتم
خیابان شمالی هزار و نهصد و نهم
خیابان شمالی دو هزار ام
خیابان شمالی دو هزار و یکم
خیابان شمالی دو هزار و دوم
خیابان شمالی دو هزار و سوم
خیابان شمالی دو هزار و چهارم
خیابان شمالی دو هزار و پنجم
خیابان شمالی دو هزار و ششم
خیابان شمالی دو هزار و هفتم
خیابان شمالی دو هزار و هشتم
خیابان شمالی دو هزار و نهم
خیابان شمالی دو هزار و دهم
خیابان شمالی دو هزار و یازدهم
خیابان شمالی دو هزار و دوازدهم
خیابان شمالی دو هزار و سیزدهم
خیابان شمالی دو هزار و چهاردهم
خیابان شمالی دو هزار و پانزدهم
خیابان شمالی دو هزار و شانزدهم
خیابان شمالی دو هزار و هفدهم
خیابان شمالی دو هزار و هجدهم
خیابان شمالی دو هزار و نوزدهم
خیابان شمالی دو هزار و بیستم
خیابان شمالی دو هزار و بیست و یکم
خیابان شمالی دو هزار و بیست و دوم
خیابان شمالی دو هزار و بیست و سوم
خیابان شمالی دو هزار و بیست و چهارم
خیابان شمالی دو هزار و بیست و پنجم
خیابان شمالی دو هزار و بیست و ششم
خیابان شمالی دو هزار و بیست و هفتم
خیابان شمالی دو هزار و بیست و هشتم
خیابان شمالی دو هزار و بیست و نهم
خیابان شمالی دو هزار و سی ام
خیابان شمالی دو هزار و سی و یکم
خیابان شمالی دو هزار و سی و دوم
خیابان شمالی دو هزار و سی و سوم
خیابان شمالی دو هزار و سی و چهارم
خیابان شمالی دو هزار و سی و پنجم
خیابان شمالی دو هزار و سی و ششم
خیابان شمالی دو هزار و سی و هفتم
خیابان شمالی دو هزار و سی و هشتم
خیابان شمالی دو هزار و سی و نهم
خیابان شمالی دو هزار و چهل ام
خیابان شمالی دو هزار و چهل و یکم
خیابان شمالی دو هزار و چهل و دوم
خیابان شمالی دو هزار و چهل و سوم
خیابان شمالی دو هزار و چهل و چهارم
خیابان شمالی دو هزار و چهل و پنجم
خیابان شمالی دو هزار و چهل و ششم
خیابان شمالی دو هزار و چهل و هفتم
خیابان شمالی دو هزار و چهل و هشتم
خیابان شمالی دو هزار و چهل و نهم
خیابان شمالی دو هزار و پنجاه ام
خیابان شمالی دو هزار و پنجاه و یکم
خیابان شمالی دو هزار و پنجاه و دوم
خیابان شمالی دو هزار و پنجاه و سوم
خیابان شمالی دو هزار و پنجاه و چهارم
خیابان شمالی دو هزار و پنجاه و پنجم
خیابان شمالی دو هزار و پنجاه و ششم
خیابان شمالی دو هزار و پنجاه و هفتم
خیابان شمالی دو هزار و پنجاه و هشتم
خیابان شمالی دو هزار و پنجاه و نهم
خیابان شمالی دو هزار و شصت ام
خیابان شمالی دو هزار و شصت و یکم
خیابان شمالی دو هزار و شصت و دوم
خیابان شمالی دو هزار و شصت و سوم
خیابان شمالی دو هزار و شصت و چهارم
خیابان شمالی دو هزار و شصت و پنجم
خیابان شمالی دو هزار و شصت و ششم
خیابان شمالی دو هزار و شصت و هفتم
خیابان شمالی دو هزار و شصت و هشتم
خیابان شمالی دو هزار و شصت و نهم
خیابان شمالی دو هزار و هفتاد ام
خیابان شمالی دو هزار و هفتاد و یکم
خیابان شمالی دو هزار و هفتاد و دوم
خیابان شمالی دو هزار و هفتاد و سوم
خیابان شمالی دو هزار و هفتاد و چهارم
خیابان شمالی دو هزار و هفتاد و پنجم
خیابان شمالی دو هزار و هفتاد و ششم
خیابان شمالی دو هزار و هفتاد و هفتم
خیابان شمالی دو هزار و هفتاد و هشتم
خیابان شمالی دو هزار و هفتاد و نهم
خیابان شمالی دو هزار و هشتاد ام
خیابان شمالی دو هزار و هشتاد و یکم
خیابان شمالی دو هزار و هشتاد و دوم
خیابان شمالی دو هزار و هشتاد و سوم
خیابان شمالی دو هزار و هشتاد و چهارم
خیابان شمالی دو هزار و هشتاد و پنجم
خیابان شمالی دو هزار و هشتاد و ششم
خیابان شمالی دو هزار و هشتاد و هفتم
خیابان شمالی دو هزار و هشتاد و هشتم
خیابان شمالی دو هزار و هشتاد و نهم
خیابان شمالی دو هزار و نود ام
خیابان شمالی دو هزار و نود و یکم
خیابان شمالی دو هزار و نود و دوم
خیابان شمالی دو هزار و نود و سوم
خیابان شمالی دو هزار و نود و چهارم
خیابان شمالی دو هزار و نود و پنجم
خیابان شمالی دو هزار و نود و ششم
خیابان شمالی دو هزار و نود و هفتم
خیابان شمالی دو هزار و نود و هشتم
خیابان شمالی دو هزار و نود و نهم
خیابان شمالی دو هزار و صد ام
خیابان شمالی دو هزار و صد و یکم
خیابان شمالی دو هزار و صد و دوم
خیابان شمالی دو هزار و صد و سوم
خیابان شمالی دو هزار و صد و چهارم
خیابان شمالی دو هزار و صد و پنجم
خیابان شمالی دو هزار و صد و ششم
خیابان شمالی دو هزار و صد و هفتم
خیابان شمالی دو هزار و صد و هشتم
خیابان شمالی دو هزار و صد و نهم
خیابان شمالی دو هزار و صد و دهم
خیابان شمالی دو هزار و صد و یازدهم
خیابان شمالی دو هزار و صد و دوازدهم
خیابان شمالی دو هزار و صد و سیزدهم
خیابان شمالی دو هزار و صد و چهاردهم
خیابان شمالی دو هزار و صد و پانزدهم
خیابان شمالی دو هزار و صد و شانزدهم
خیابان شمالی دو هزار و صد و هفدهم
خیابان شمالی دو هزار و صد و هجدهم
خیابان شمالی دو هزار و صد و نوزدهم
خیابان شمالی دو هزار و صد و بیستم
خیابان شمالی دو هزار و صد و بیست و یکم
خیابان شمالی دو هزار و صد و بیست و دوم
خیابان شمالی دو هزار و صد و بیست و سوم
خیابان شمالی دو هزار و صد و بیست و چهارم
خیابان شمالی دو هزار و صد و بیست و پنجم
خیابان شمالی دو هزار و صد و بیست و ششم
خیابان شمالی دو هزار و صد و بیست و هفتم
خیابان شمالی دو هزار و صد و بیست و هشتم
خیابان شمالی دو هزار و صد و بیست و نهم
خیابان شمالی دو هزار و صد و سی ام
خیابان شمالی دو هزار و صد و سی و یکم
خیابان شمالی دو هزار و صد و سی و دوم
خیابان شمالی دو هزار و صد و سی و سوم
خیابان شمالی دو هزار و صد و سی و چهارم
خیابان شمالی دو هزار و صد و سی و پنجم
خیابان شمالی دو هزار و صد و سی و ششم
خیابان شمالی دو هزار و صد و سی و هفتم
خیابان شمالی دو هزار و صد و سی و هشتم
خیابان شمالی دو هزار و صد و سی و نهم
خیابان شمالی دو هزار و صد و چهل ام
خیابان شمالی دو هزار و صد و چهل و یکم
خیابان شمالی دو هزار و صد و چهل و دوم
خیابان شمالی دو هزار و صد و چهل و سوم
خیابان شمالی دو هزار و صد و چهل و چهارم
خیابان شمالی دو هزار و صد و چهل و پنجم
خیابان شمالی دو هزار و صد و چهل و ششم
خیابان شمالی دو هزار و صد و چهل و هفتم
خیابان شمالی دو هزار و صد و چهل و هشتم
خیابان شمالی دو هزار و صد و چهل و نهم
خیابان شمالی دو هزار و صد و پنجاه ام
خیابان شمالی دو هزار و صد و پنجاه و یکم
خیابان شمالی دو هزار و صد و پنجاه و دوم
خیابان شمالی دو هزار و صد و پنجاه و سوم
خیابان شمالی دو هزار و صد و پنجاه و چهارم
خیابان شمالی دو هزار و صد و پنجاه و پنجم
خیابان شمالی دو هزار و صد و پنجاه و ششم
خیابان شمالی دو هزار و صد و پنجاه و هفتم
خیابان شمالی دو هزار و صد و پنجاه و هشتم
خیابان شمالی دو هزار و صد و پنجاه و نهم
خیابان شمالی دو هزار و صد و شصت ام
خیابان شمالی دو هزار و صد و شصت و یکم
خیابان شمالی دو هزار و صد و شصت و دوم
خیابان شمالی دو هزار و صد و شصت و سوم
خیابان شمالی دو هزار و صد و شصت و چهارم
خیابان شمالی دو هزار و صد و شصت و پنجم
خیابان شمالی دو هزار و صد و شصت و ششم
خیابان شمالی دو هزار و صد و شصت و هفتم
خیابان شمالی دو هزار و صد و شصت و هشتم
خیابان شمالی دو هزار و صد و شصت و نهم
خیابان شمالی دو هزار و صد و هفتاد ام
خیابان شمالی دو هزار و صد و هفتاد و یکم
خیابان شمالی دو هزار و صد و هفتاد و دوم
خیابان شمالی دو هزار و صد و هفتاد و سوم
خیابان شمالی دو هزار و صد و هفتاد و چهارم
خیابان شمالی دو هزار و صد و هفتاد و پنجم
خیابان شمالی دو هزار و صد و هفتاد و ششم
خیابان شمالی دو هزار و صد و هفتاد و هفتم
خیابان شمالی دو هزار و صد و هفتاد و هشتم
خیابان شمالی دو هزار و صد و هفتاد و نهم
خیابان شمالی دو هزار و صد و هشتاد ام
خیابان شمالی دو هزار و صد و هشتاد و یکم
خیابان شمالی دو هزار و صد و هشتاد و دوم
خیابان شمالی دو هزار و صد و هشتاد و سوم
خیابان شمالی دو هزار و صد و هشتاد و چهارم
خیابان شمالی دو هزار و صد و هشتاد و پنجم
خیابان شمالی دو هزار و صد و هشتاد و ششم
خیابان شمالی دو هزار و صد و هشتاد و هفتم
خیابان شمالی دو هزار و صد و هشتاد و هشتم
خیابان شمالی دو هزار و صد و هشتاد و نهم
خیابان شمالی دو هزار و صد و نود ام
خیابان شمالی دو هزار و صد و نود و یکم
خیابان شمالی دو هزار و صد و نود و دوم
خیابان شمالی دو هزار و صد و نود و سوم
خیابان شمالی دو هزار و صد و نود و چهارم
خیابان شمالی دو هزار و صد و نود و پنجم
خیابان شمالی دو هزار و صد و نود و ششم
خیابان شمالی دو هزار و صد و نود و هفتم
خیابان شمالی دو هزار و صد و نود و هشتم
خیابان شمالی دو هزار و صد و نود و نهم
خیابان شمالی دو هزار و دویست ام
خیابان شمالی دو هزار و دویست و یکم
خیابان شمالی دو هزار و دویست و دوم
خیابان شمالی دو هزار و دویست و سوم
خیابان شمالی دو هزار و دویست و چهارم
خیابان شمالی دو هزار و دویست و پنجم
خیابان شمالی دو هزار و دویست و ششم
خیاب

طرح ۸۸

کمیته نامگذاری معابر و اماکن عمومی منطقه ٤

برگه مشخصات کن ۰۶۱۱۰۱

۱-نوع معبر: بن بست: ■ بن باز: □ غیره: □ ۲ـ ابعاد معبر : عرض ۷ طول ۲۲

۳ـ تاریخچه نام معبر(توضیح):

۴ـ در صورتیکه معبر به نام یکی از مالکین می باشد آیا هم اکنون مالک در معبر فوق الذکر ساکن است یا خیر ؟

۵ـ نشانی دقیق معبر: اوزان - بزرگراه شهید سرلشکر بابایی - خ فرشادی - ح ش شاه رضایی / جنوب بن بست بی نام منشعب از خیابان شهید حسن شاه رضایی

۶ـ نشانی دقیق محل سکونت خانواده شهید:

۷ـ نام معابر اطراف: شمال: جنوب: شرق: غرب:

۸ـ اسامی قبلی معبر به ترتیب قدمت: ۱ـ ۲ـ ۳ـ

۹ ـ تعداد خانوار ساکن در معبر :

۱۰ـ توضیحات ضروری :

۱۱ ـ کادر زیر توسط خانواده محترم شهید تکمیل گردد .

اینجانب والدین / همسر / برادر / خواهر شهید متعهد می گردم که قبلاً هیچ معبر / میدان / بوستانی در سطح شهر تهران به نام شهید مورد نظر نامگذاری نگردیده است . لذا در صورتی که خلاف این امر ثابت شود شهرداری تهران مجاز به تغییر نام پلاک معبر جدید می باشد .

نام و نام خانوادگی

امضاء

تاریخ

نقشه دستی :

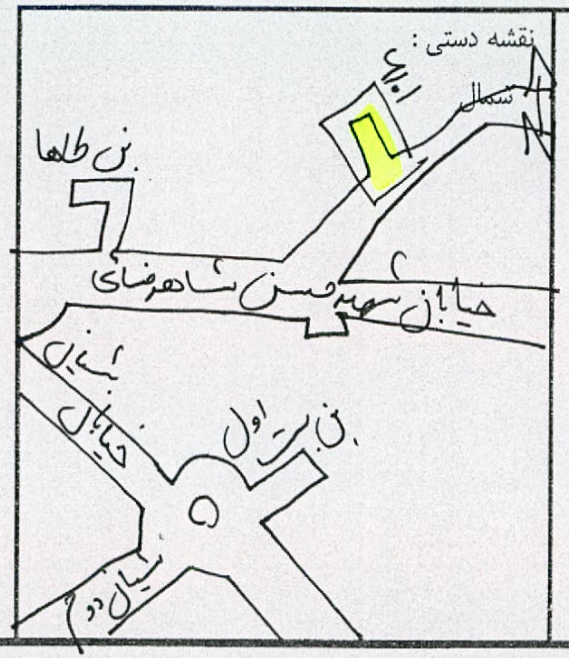

تکمیل کنندگان برگه :

۱ـ امضاء

۲ـ امضاء

تأیید و گواهی مسئول ذیربط :

سمت امضاء

شهردار منطقه

مهر و امضاء

س ـ ۳/۱۱

نگاه
۹۱

ادامه ملوک درشت ۱

ادامه ملوک درشت ۵

۴۹۷۶۱-۴

خیابان شهید محسن شماناد

کوچه شهید حسن رنگیان

نیروی انتظامی
مجوزه
۱۲۰ واحدی تهران

۱۰۹

۴۹۷۹۰-۸

کوچه شهید خلیل احمدی

بن بست ۴

بن بست ۸

کوچه هشتم

۵۱۵۶۰-۴

۴۹۷۸۷-۸

ادامه ملوک درشت ۵

مناطق شهرداری تهران بزرگ

محلات منطقه ۴

اندکس محله ۶C

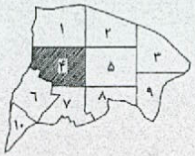

شمال

برگ های 13E1-13E2-19A1 19A2-19B1

شهرداری تهران
اداره کل درآمد

ممیزی مرحله چهارم ۱۳۷۵

تهیه شده : مرکز اطلاعات جغرافیائی شهر تهران

مقیاس ۱/۲۰۰۰ | منطقه ۴ | محله ۶C

عضو	ضبط	تاریخ

اصلاح شده درستاد ممیزی مرحله چهارم

کمیته نامگذاری معابر و اماکن عمومی منطقه ٤

برگه مشخصات کد ٠٦١٠٩

۱-نوع معبر: بن بست: ☒ بن باز: ☐ غیره: ☐ ۲ـ ابعاد معبر : عرض ۲ طول ۱۰/۵۰

۳ـ تاریخچه نام معبر(توضیح):

۴ـ در صورتیکه معبر به نام یکی از مالکین می باشد آیا هم اکنون مالک در معبر فوق الذکر ساکن است یا خیر ؟

۵ـ نشانی دقیق معبر: لویزان - خ شعبانلو - خ شهید خدشاری - ک رضایی / حدنا ملی خیابان شهید محسن شعبانلو ۴ انتری بن بست

۶ـ نشانی دقیق محل سکونت خانواده شهید:

۷ـ نام معابر اطراف: شمال: جنوب: شرق: غرب:

۸ـ اسامی قبلی معبر به ترتیب قدمت: ۱ـ ۲ـ ۳ـ

۹ ـ تعداد خانوار ساکن در معبر :

۱۰ـ توضیحات ضروری :

۱۱ ـ کادر زیر توسط خانواده محترم شهید تکمیل گردد .

اینجانب والدین / همسر / برادر / خواهر شهید متعهد می گردم که قبلاً هیچ معبر / میدان / بوستانی در سطح شهر تهران به نام شهید مورد نظر نامگذاری نگردیده است . لذا در صورتی که خلاف این امر ثابت شود شهرداری تهران مجاز به تغییر نام پلاک معبر جدید می باشد .

نام و نام خانوادگی

امضاء

تاریخ

نقشه دستی :

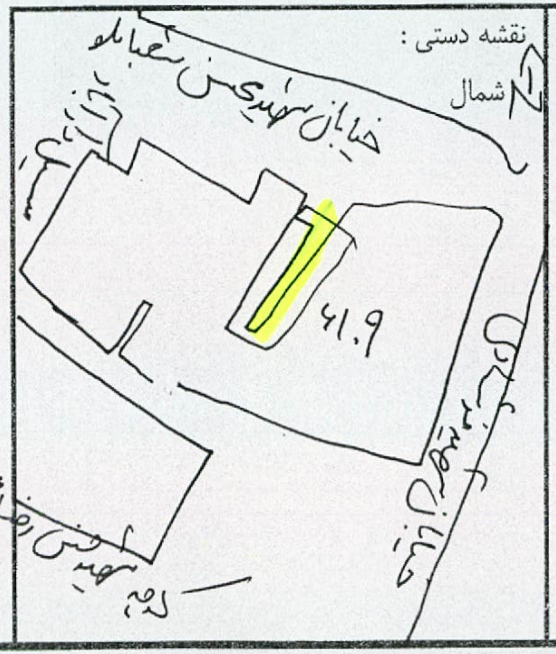

تکمیل کنندگان برگه :

۱ـ امضاء

۲ـ امضاء

تأیید و گواهی مسئول ذیربط:

سمت امضاء

شهردار منطقه

مهر و امضاء

س ـ ۳/۱۱

آریا ۹۰

ادامه ملوک درشیت ۱

ادامه ملوک درشیت ۵

ادامه ملوک درشیت ۱

۴۹۷۶۱-۴

خیابان شهید محسن شیانلو

نیروی انتظامی
پروژه
۱۳۰ واحدی کوهران

کوچه شهید حسن رضائیان

۱۵۷

۴۹۷۹۰-۸

کوچه شهید خلیل احمدی

جریبست ۴

جریبست ۸

کوچه پنجم

۵۱۵۶-۴

۴۹۷۸۷-۸

ادامه ملوک درشیت ۵

ادامه ملوک درشیت ۷

مناطق شهرداری تهران بزرگ

محلات منطقه ۴

اندکس محله ٦C

شمال

13E1-13E2-19A1
19A2-19B1

برگ های

شهرداری تهران
اداره کل درآمد

ممیزی مرحله چهارم ۱۳۷۵	
تهیه شده : مرکز اطلاعات جغرافیائی شهر تهران	
مقیاس ۱:۲۰۰۰	منطقه ۴ محله ٦C
تهیه شده	مسرح تایید
اصلاح شده درستاد ممیزی مرحله چهارم	

کمیته نامگذاری معابر و اماکن عمومی منطقه ٤

برگه مشخصات

۱-نوع معبر: کوچه بن بست:☐ بن باز:☒ غیره:☐ ۲ـ ابعاد معبر : عرض ۸ طول ۴۰

۳ـ تاریخچه نام معبر(توضیح):

۴ـ در صورتیکه معبر به نام یکی از مالکین می باشد آیا هم اکنون مالک در معبر فوق الذکر ساکن است یا خیر ؟

۵ـ نشانی دقیق معبر: لویزان - بزرگراه رسالت - بزرگراه امام علی - شهید رضایی / خرمائی کوچه شهید رضایی ۴ کوچه شهید حسن رضایی

۶ـ نشانی دقیق محل سکونت خانواده شهید:

۷ـ نام معابر اطراف: شمال: جنوب: شرق: غرب:

۸ـ اسامی قبلی معبر به ترتیب قدمت: ۱ـ ۲ـ ۳ـ

۹ ـ تعداد خانوار ساکن در معبر :

۱۰ـ توضیحات ضروری :

۱۱ ـ کادر زیر توسط خانواده محترم شهید تکمیل گردد .

اینجانب والدین / همسر / برادر / خواهر شهید متعهد می گردم که قبلاً هیچ معبر / میدان / بوستانی در سطح شهر تهران به نام شهید مورد نظر نامگذاری نگردیده است . لذا در صورتی که خلاف این امر ثابت شود شهرداری تهران مجاز به تغییر نام پلاک معبر جدید می باشد .

نام و نام خانوادگی

امضاء

تاریخ

نقشه دستی :

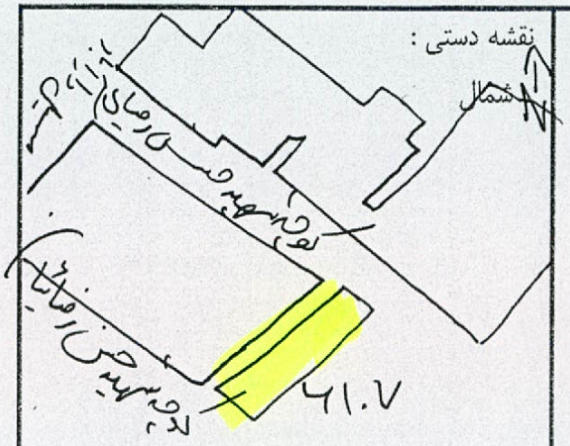

تکمیل کنندگان برگه :

۱ـ امضاء

۲ـ امضاء

تأیید و گواهی مسئول ذیربط :

سمت امضاء

شهردار منطقه

مهر و امضاء

س ـ ۳/۱۱

لعل دوم
۹۳

ادامه بلوک در شیت ۴

ادامه بلوک در شیت ۸

خیابان شهید سلیمی

خیابان شهید حسن شاهرخانی

خیابان شهید سرحدی

خیابان قدیری

خیابان شهید قدیری

خیابان شهید جعفر طحرلو

خیابان شیان دوم

خیابان شیان سوم

خیابان شیان چهارم

خیابان شیان پنجم

خیابان شیان ششم

خیابان شیان هفتم

خیابان شیان هشتم

خیابان شیان نهم

خیابان شیان دهم

خیابان شیان یازدهم

خیابان شیان دوازدهم

خیابان شیان سیزدهم

خیابان شیان چهاردهم

خیابان شیان پانزدهم

خیابان شیان شانزدهم

خیابان شیان هفدهم

خیابان شیان هجدهم

خیابان شیان نوزدهم

خیابان شیان بیستم

خیابان شیان بیست و یکم

خیابان شیان بیست و دوم

خیابان شیان بیست و سوم

خیابان شیان بیست و چهارم

خیابان شیان بیست و پنجم

خیابان شیان بیست و ششم

خیابان شیان بیست و هفتم

خیابان شیان بیست و هشتم

خیابان شیان بیست و نهم

خیابان شیان سی ام

خیابان شیان سی و یکم

خیابان شیان سی و دوم

خیابان شیان سی و سوم

خیابان شیان سی و چهارم

خیابان شیان سی و پنجم

خیابان شیان سی و ششم

خیابان شیان سی و هفتم

خیابان شیان سی و هشتم

خیابان شیان سی و نهم

خیابان شیان چهل ام

خیابان شیان چهل و یکم

خیابان شیان چهل و دوم

خیابان شیان چهل و سوم

خیابان شیان چهل و چهارم

خیابان شیان چهل و پنجم

خیابان شیان چهل و ششم

خیابان شیان چهل و هفتم

خیابان شیان چهل و هشتم

خیابان شیان چهل و نهم

خیابان شیان پنجاه ام

خیابان شیان پنجاه و یکم

خیابان شیان پنجاه و دوم

خیابان شیان پنجاه و سوم

خیابان شیان پنجاه و چهارم

خیابان شیان پنجاه و پنجم

خیابان شیان پنجاه و ششم

خیابان شیان پنجاه و هفتم

خیابان شیان پنجاه و هشتم

خیابان شیان پنجاه و نهم

خیابان شیان شصت ام

خیابان شیان شصت و یکم

خیابان شیان شصت و دوم

خیابان شیان شصت و سوم

خیابان شیان شصت و چهارم

خیابان شیان شصت و پنجم

خیابان شیان شصت و ششم

خیابان شیان شصت و هفتم

خیابان شیان شصت و هشتم

خیابان شیان شصت و نهم

خیابان شیان هفتاد ام

خیابان شیان هفتاد و یکم

خیابان شیان هفتاد و دوم

خیابان شیان هفتاد و سوم

خیابان شیان هفتاد و چهارم

خیابان شیان هفتاد و پنجم

خیابان شیان هفتاد و ششم

خیابان شیان هفتاد و هفتم

خیابان شیان هفتاد و هشتم

خیابان شیان هفتاد و نهم

خیابان شیان هشتاد ام

خیابان شیان هشتاد و یکم

خیابان شیان هشتاد و دوم

خیابان شیان هشتاد و سوم

خیابان شیان هشتاد و چهارم

خیابان شیان هشتاد و پنجم

خیابان شیان هشتاد و ششم

خیابان شیان هشتاد و هفتم

خیابان شیان هشتاد و هشتم

خیابان شیان هشتاد و نهم

خیابان شیان نود ام

خیابان شیان نود و یکم

خیابان شیان نود و دوم

خیابان شیان نود و سوم

خیابان شیان نود و چهارم

خیابان شیان نود و پنجم

خیابان شیان نود و ششم

خیابان شیان نود و هفتم

خیابان شیان نود و هشتم

خیابان شیان نود و نهم

خیابان شیان صد ام

خیابان شیان صد و یکم

خیابان شیان صد و دوم

خیابان شیان صد و سوم

خیابان شیان صد و چهارم

خیابان شیان صد و پنجم

خیابان شیان صد و ششم

خیابان شیان صد و هفتم

خیابان شیان صد و هشتم

خیابان شیان صد و نهم

خیابان شیان صد و دهم

خیابان شیان صد و یازدهم

خیابان شیان صد و دوازدهم

خیابان شیان صد و سیزدهم

خیابان شیان صد و چهاردهم

خیابان شیان صد و پانزدهم

خیابان شیان صد و شانزدهم

خیابان شیان صد و هفدهم

خیابان شیان صد و هجدهم

خیابان شیان صد و نوزدهم

خیابان شیان صد و بیستم

خیابان شیان صد و بیست و یکم

خیابان شیان صد و بیست و دوم

خیابان شیان صد و بیست و سوم

خیابان شیان صد و بیست و چهارم

خیابان شیان صد و بیست و پنجم

خیابان شیان صد و بیست و ششم

خیابان شیان صد و بیست و هفتم

خیابان شیان صد و بیست و هشتم

خیابان شیان صد و بیست و نهم

خیابان شیان صد و سی ام

خیابان شیان صد و سی و یکم

خیابان شیان صد و سی و دوم

خیابان شیان صد و سی و سوم

خیابان شیان صد و سی و چهارم

خیابان شیان صد و سی و پنجم

خیابان شیان صد و سی و ششم

خیابان شیان صد و سی و هفتم

خیابان شیان صد و سی و هشتم

خیابان شیان صد و سی و نهم

خیابان شیان صد و چهل ام

خیابان شیان صد و چهل و یکم

خیابان شیان صد و چهل و دوم

خیابان شیان صد و چهل و سوم

خیابان شیان صد و چهل و چهارم

خیابان شیان صد و چهل و پنجم

خیابان شیان صد و چهل و ششم

خیابان شیان صد و چهل و هفتم

خیابان شیان صد و چهل و هشتم

خیابان شیان صد و چهل و نهم

خیابان شیان صد و پنجاه ام

خیابان شیان صد و پنجاه و یکم

خیابان شیان صد و پنجاه و دوم

خیابان شیان صد و پنجاه و سوم

خیابان شیان صد و پنجاه و چهارم

خیابان شیان صد و پنجاه و پنجم

خیابان شیان صد و پنجاه و ششم

خیابان شیان صد و پنجاه و هفتم

خیابان شیان صد و پنجاه و هشتم

خیابان شیان صد و پنجاه و نهم

خیابان شیان صد و شصت ام

خیابان شیان صد و شصت و یکم

خیابان شیان صد و شصت و دوم

خیابان شیان صد و شصت و سوم

خیابان شیان صد و شصت و چهارم

خیابان شیان صد و شصت و پنجم

خیابان شیان صد و شصت و ششم

خیابان شیان صد و شصت و هفتم

خیابان شیان صد و شصت و هشتم

خیابان شیان صد و شصت و نهم

خیابان شیان صد و هفتاد ام

خیابان شیان صد و هفتاد و یکم

خیابان شیان صد و هفتاد و دوم

خیابان شیان صد و هفتاد و سوم

خیابان شیان صد و هفتاد و چهارم

خیابان شیان صد و هفتاد و پنجم

خیابان شیان صد و هفتاد و ششم

خیابان شیان صد و هفتاد و هفتم

خیابان شیان صد و هفتاد و هشتم

خیابان شیان صد و هفتاد و نهم

خیابان شیان صد و هشتاد ام

خیابان شیان صد و هشتاد و یکم

خیابان شیان صد و هشتاد و دوم

خیابان شیان صد و هشتاد و سوم

خیابان شیان صد و هشتاد و چهارم

خیابان شیان صد و هشتاد و پنجم

خیابان شیان صد و هشتاد و ششم

خیابان شیان صد و هشتاد و هفتم

خیابان شیان صد و هشتاد و هشتم

خیابان شیان صد و هشتاد و نهم

خیابان شیان صد و نود ام

خیابان شیان صد و نود و یکم

خیابان شیان صد و نود و دوم

خیابان شیان صد و نود و سوم

خیابان شیان صد و نود و چهارم

خیابان شیان صد و نود و پنجم

خیابان شیان صد و نود و ششم

خیابان شیان صد و نود و هفتم

خیابان شیان صد و نود و هشتم

خیابان شیان صد و نود و نهم

خیابان شیان سیصد ام

خیابان شیان سیصد و یکم

خیابان شیان سیصد و دوم

خیابان شیان سیصد و سوم

خیابان شیان سیصد و چهارم

خیابان شیان سیصد و پنجم

خیابان شیان سیصد و ششم

خیابان شیان سیصد و هفتم

خیابان شیان سیصد و هشتم

خیابان شیان سیصد و نهم

خیابان شیان چهارصد ام

خیابان شیان چهارصد و یکم

خیابان شیان چهارصد و دوم

خیابان شیان چهارصد و سوم

خیابان شیان چهارصد و چهارم

خیابان شیان چهارصد و پنجم

خیابان شیان چهارصد و ششم

خیابان شیان چهارصد و هفتم

خیابان شیان چهارصد و هشتم

خیابان شیان چهارصد و نهم

خیابان شیان پانصد ام

خیابان شیان پانصد و یکم

خیابان شیان پانصد و دوم

خیابان شیان پانصد و سوم

خیابان شیان پانصد و چهارم

خیابان شیان پانصد و پنجم

خیابان شیان پانصد و ششم

خیابان شیان پانصد و هفتم

خیابان شیان پانصد و هشتم

خیابان شیان پانصد و نهم

خیابان شیان ششصد ام

خیابان شیان ششصد و یکم

خیابان شیان ششصد و دوم

خیابان شیان ششصد و سوم

خیابان شیان ششصد و چهارم

خیابان شیان ششصد و پنجم

خیابان شیان ششصد و ششم

خیابان شیان ششصد و هفتم

خیابان شیان ششصد و هشتم

خیابان شیان ششصد و نهم

خیابان شیان هفتصد ام

خیابان شیان هفتصد و یکم

خیابان شیان هفتصد و دوم

خیابان شیان هفتصد و سوم

خیابان شیان هفتصد و چهارم

خیابان شیان هفتصد و پنجم

خیابان شیان هفتصد و ششم

خیابان شیان هفتصد و هفتم

خیابان شیان هفتصد و هشتم

خیابان شیان هفتصد و نهم

خیابان شیان هشتصد ام

خیابان شیان هشتصد و یکم

خیابان شیان هشتصد و دوم

خیابان شیان هشتصد و سوم

خیابان شیان هشتصد و چهارم

خیابان شیان هشتصد و پنجم

خیابان شیان هشتصد و ششم

خیابان شیان هشتصد و هفتم

خیابان شیان هشتصد و هشتم

خیابان شیان هشتصد و نهم

خیابان شیان نهصد ام

خیابان شیان نهصد و یکم

خیابان شیان نهصد و دوم

خیابان شیان نهصد و سوم

خیابان شیان نهصد و چهارم

خیابان شیان نهصد و پنجم

خیابان شیان نهصد و ششم

خیابان شیان نهصد و هفتم

خیابان شیان نهصد و هشتم

خیابان شیان نهصد و نهم

خیابان شیان هزار ام

خیابان شیان هزار و یکم

خیابان شیان هزار و دوم

خیابان شیان هزار و سوم

خیابان شیان هزار و چهارم

خیابان شیان هزار و پنجم

خیابان شیان هزار و ششم

خیابان شیان هزار و هفتم

خیابان شیان هزار و هشتم

خیابان شیان هزار و نهم

خیابان شیان دو هزار ام

خیابان شیان دو هزار و یکم

خیابان شیان دو هزار و دوم

خیابان شیان دو هزار و سوم

خیابان شیان دو هزار و چهارم

خیابان شیان دو هزار و پنجم

خیابان شیان دو هزار و ششم

خیابان شیان دو هزار و هفتم

خیابان شیان دو هزار و هشتم

خیابان شیان دو هزار و نهم

خیابان شیان سه هزار ام

خیابان شیان سه هزار و یکم

خیابان شیان سه هزار و دوم

خیابان شیان سه هزار و سوم

خیابان شیان سه هزار و چهارم

خیابان شیان سه هزار و پنجم

خیابان شیان سه هزار و ششم

خیابان شیان سه هزار و هفتم

خیابان شیان سه هزار و هشتم

خیابان شیان سه هزار و نهم

خیابان شیان چهار هزار ام

خیابان شیان چهار هزار و یکم

خیابان شیان چهار هزار و دوم

خیابان شیان چهار هزار و سوم

خیابان شیان چهار هزار و چهارم

خیابان شیان چهار هزار و پنجم

خیابان شیان چهار هزار و ششم

خیابان شیان چهار هزار و هفتم

خیابان شیان چهار هزار و هشتم

خیابان شیان چهار هزار و نهم

خیابان شیان پنج هزار ام

خیابان شیان پنج هزار و یکم

خیابان شیان پنج هزار و دوم

خیابان شیان پنج هزار و سوم

خیابان شیان پنج هزار و چهارم

خیابان شیان پنج هزار و پنجم

خیابان شیان پنج هزار و ششم

خیابان شیان پنج هزار و هفتم

خیابان شیان پنج هزار و هشتم

خیابان شیان پنج هزار و نهم

خیابان شیان شش هزار ام

خیابان شیان شش هزار و یکم

خیابان شیان شش هزار و دوم

خیابان شیان شش هزار و سوم

خیابان شیان شش هزار و چهارم

خیابان شیان شش هزار و پنجم

خیابان شیان شش هزار و ششم

خیابان شیان شش هزار و هفتم

خیابان شیان شش هزار و هشتم

خیابان شیان شش هزار و نهم

خیابان شیان هفت هزار ام

خیابان شیان هفت هزار و یکم

خیابان شیان هفت هزار و دوم

خیابان شیان هفت هزار و سوم

خیابان شیان هفت هزار و چهارم

خیابان شیان هفت هزار و پنجم

خیابان شیان هفت هزار و ششم

خیابان شیان هفت هزار و هفتم

خیابان شیان هفت هزار و هشتم

خیابان شیان هفت هزار و نهم

خیابان شیان هشت هزار ام

خیابان شیان هشت هزار و یکم

خیابان شیان هشت هزار و دوم

خیابان شیان هشت هزار و سوم

خیابان شیان هشت هزار و چهارم

خیابان شیان هشت هزار و پنجم

خیابان شیان هشت هزار و ششم

خیابان شیان هشت هزار و هفتم

خیابان شیان هشت هزار و هشتم

خیابان شیان هشت هزار و نهم

خیابان شیان نه هزار ام

خیابان شیان نه هزار و یکم

خیابان شیان نه هزار و دوم

خیابان شیان نه هزار و سوم

خیابان شیان نه هزار و چهارم

خیابان شیان نه هزار و پنجم

خیابان شیان نه هزار و ششم

خیابان شیان نه هزار و هفتم

خیابان شیان نه هزار و هشتم

خیابان شیان نه هزار و نهم

خیابان شیان ده هزار ام

خیابان شیان ده هزار و یکم

خیابان شیان ده هزار و دوم

خیابان شیان ده هزار و سوم

خیابان شیان ده هزار و چهارم

خیابان شیان ده هزار و پنجم

خیابان شیان ده هزار و ششم

خیابان شیان ده هزار و هفتم

خیابان شیان ده هزار و هشتم

خیابان شیان ده هزار و نهم

خیابان شیان یازده هزار ام

خیابان شیان یازده هزار و یکم

خیابان شیان یازده هزار و دوم

خیابان شیان یازده هزار و سوم

خیابان شیان یازده هزار و چهارم

خیابان شیان یازده هزار و پنجم

خیابان شیان یازده هزار و ششم

خیابان شیان یازده هزار و هفتم

خیابان شیان یازده هزار و هشتم

خیابان شیان یازده هزار و نهم

خیابان شیان دوازده هزار ام

خیابان شیان دوازده هزار و یکم

خیابان شیان دوازده هزار و دوم

خیابان شیان دوازده هزار و سوم

خیابان شیان دوازده هزار و چهارم

خیابان شیان دوازده هزار و پنجم

خیابان شیان دوازده هزار و ششم

خیابان شیان دوازده هزار و هفتم

خیابان شیان دوازده هزار و هشتم

خیابان شیان دوازده هزار و نهم

خیابان شیان سیزده هزار ام

خیابان شیان سیزده هزار و یکم

خیابان شیان سیزده هزار و دوم

خیابان شیان سیزده هزار و سوم

خیابان شیان سیزده هزار و چهارم

خیابان شیان سیزده هزار و پنجم

خیابان شیان سیزده هزار و ششم

خیابان شیان سیزده هزار و هفتم

خیابان شیان سیزده هزار و هشتم

خیابان شیان سیزده هزار و نهم

خیابان شیان چهارده هزار ام

خیابان شیان چهارده هزار و یکم

خیابان شیان چهارده هزار و دوم

خیابان شیان چهارده هزار و سوم

خیابان شیان چهارده هزار و چهارم

خیابان شیان چهارده هزار و پنجم

خیابان شیان چهارده هزار و ششم

خیابان شیان چهارده هزار و هفتم

خیابان شیان چهارده هزار و هشتم

خیابان شیان چهارده هزار و نهم

خیابان شیان پانزده هزار ام

خیابان شیان پانزده هزار و یکم

خیابان شیان پانزده هزار و دوم

خیابان شیان پانزده هزار و سوم

خیابان شیان پانزده هزار و چهارم

خیابان شیان پانزده هزار و پنجم

خیابان شیان پانزده هزار و ششم

خیابان شیان پانزده هزار و هفتم

خیابان شیان پانزده هزار و هشتم

خیابان شیان پانزده هزار و نهم

خیابان شیان شانزده هزار ام

خیابان شیان شانزده هزار و یکم

خیابان شیان شانزده هزار و دوم

خیابان شیان شانزده هزار و سوم

خیابان شیان شانزده هزار و چهارم

خیابان شیان شانزده هزار و پنجم

خیابان شیان شانزده هزار و ششم

خیابان شیان شانزده هزار و هفتم

خیابان شیان شانزده هزار و هشتم

خیابان شیان شانزده هزار و نهم

خیابان شیان هفده هزار ام

خیابان شیان هفده هزار و یکم

خیابان شیان هفده هزار و دوم

خیابان شیان هفده هزار و سوم

خیابان شیان هفده هزار و چهارم

خیابان شیان هفده هزار و پنجم

خیابان شیان هفده هزار و ششم

خیابان شیان هفده هزار و هفتم

خیابان شیان هفده هزار و هشتم

خیابان شیان هفده هزار و نهم

خیابان شیان هجده هزار ام

خیابان شیان هجده هزار و یکم

خیابان شیان هجده هزار و دوم

خیابان شیان هجده هزار و سوم

خیابان شیان هجده هزار و چهارم

خیابان شیان هجده هزار و پنجم

خیابان شیان هجده هزار و ششم

خیابان شیان هجده هزار و هفتم

خیابان شیان هجده هزار و هشتم

خیابان شیان هجده هزار و نهم

خیابان شیان نوزده هزار ام

خیابان شیان نوزده هزار و یکم

خیابان شیان نوزده هزار و دوم

خیابان شیان نوزده هزار و سوم

خیابان شیان نوزده هزار و چهارم

خیابان شیان نوزده هزار و پنجم

خیابان شیان نوزده هزار و ششم

خیابان شیان نوزده هزار و هفتم

خیابان شیان نوزده هزار و هشتم

خیابان شیان نوزده هزار و نهم

خیابان شیان بیست هزار ام

خیابان شیان بیست هزار و یکم

خیابان شیان بیست هزار و دوم

خیابان شیان بیست هزار و سوم

خیابان شیان بیست هزار و چهارم

خیابان شیان بیست هزار و پنجم

خیابان شیان بیست هزار و ششم

خیابان شیان بیست هزار و هفتم

خیابان شیان بیست هزار و هشتم

خیابان شیان بیست هزار و نهم

خیابان شیان بیست و یک هزار ام

خیابان شیان بیست و یک هزار و یکم

خیابان شیان بیست و یک هزار و دوم

خیابان شیان بیست و یک هزار و سوم

خیابان شیان بیست و یک هزار و چهارم

خیابان شیان بیست و یک هزار و پنجم

خیابان شیان بیست و یک هزار و ششم

خیابان شیان بیست و یک هزار و هفتم

خیابان شیان بیست و یک هزار و هشتم

خیابان شیان بیست و یک هزار و نهم

خیابان شیان بیست و دو هزار ام

خیابان شیان بیست و دو هزار و یکم

خیابان شیان بیست و دو هزار و دوم

خیابان شیان بیست و دو هزار و سوم

خیابان شیان بیست و دو هزار و چهارم

خیابان شیان بیست و دو هزار و پنجم

خیابان شیان بیست و دو هزار و ششم

خیابان شیان بیست و دو هزار و هفتم

خیابان شیان بیست و دو هزار و هشتم

خیابان شیان بیست و دو هزار و نهم

خیابان شیان بیست و سه هزار ام

خیابان شیان بیست و سه هزار و یکم

خیابان شیان بیست و سه هزار و دوم

خیابان شیان بیست و سه هزار و سوم

خیابان شیان بیست و سه هزار و چهارم

خیابان شیان بیست و سه هزار و پنجم

خیابان شیان بیست و سه هزار و ششم

خیابان شیان بیست و سه هزار و هفتم

خیابان شیان بیست و سه هزار و هشتم

خیابان شیان بیست و سه هزار و نهم

خیابان شیان بیست و چهار هزار ام

خیابان شیان بیست و چهار هزار و یکم

خیابان شیان بیست و چهار هزار و دوم

خیابان شیان بیست و چهار هزار و سوم

خیابان شیان بیست و چهار هزار و چهارم

خیابان شیان بیست و چهار هزار و پنجم

خیابان شیان بیست و چهار هزار و ششم

خیابان شیان بیست و چهار هزار و هفتم

خیابان شیان بیست و چهار هزار و هشتم

خیابان شیان بیست و چهار هزار و نهم

خیابان شیان بیست و پنج هزار ام

خیابان شیان بیست و پنج هزار و یکم

خیابان شیان بیست و پنج هزار و دوم

خیابان شیان بیست و پنج هزار و سوم

خیابان شیان بیست و پنج هزار و چهارم

خیابان شیان بیست و پنج هزار و پنجم

خیابان شیان بیست و پنج هزار و ششم

خیابان شیان بیست و پنج هزار و هفتم

خیابان شیان بیست و پنج هزار و هشتم

خیابان شیان بیست و پنج هزار و نهم

خیابان شیان بیست و شش هزار ام

خیابان شیان بیست و شش هزار و یکم

خیابان شیان بیست و شش هزار و دوم

خیابان شیان بیست و شش هزار و سوم

خیابان شیان بیست و شش هزار و چهارم

خیابان شیان بیست و شش هزار و پنجم

خیابان شیان بیست و شش هزار و ششم

خیابان شیان بیست و شش هزار و هفتم

خیابان شیان بیست و شش هزار و هشتم

خیابان شیان بیست و شش هزار و نهم

خیابان شیان بیست و هفت هزار ام

خیابان شیان بیست و هفت هزار و یکم

خیابان شیان بیست و هفت هزار و دوم

خیابان شیان بیست و هفت هزار و سوم

خیابان شیان بیست و هفت هزار و چهارم

خیابان شیان بیست و هفت هزار و پنجم

خیابان شیان بیست و هفت هزار و ششم

خیابان شیان بیست و هفت هزار و هفتم

خیابان شیان بیست و هفت هزار و هشتم

خیابان شیان بیست و هفت هزار و نهم

خیابان شیان بیست و هشت هزار ام

خیابان شیان بیست و هشت هزار و یکم

خیابان شیان بیست و هشت هزار و دوم

خیابان شیان بیست و هشت هزار و سوم

خیابان شیان بیست و هشت هزار و چهارم

خیابان شیان بیست و هشت هزار و پنجم

خیابان شیان بیست و هشت هزار و ششم

خیابان شیان بیست و هشت هزار و هفتم

خیابان شیان بیست و هشت هزار و هشتم

خیابان شیان بیست و هشت هزار و نهم

خیابان شیان بیست و نه هزار ام

خیابان شیان بیست و نه هزار و یکم

خیابان شیان بیست و نه هزار و دوم

خیابان شیان بیست و نه هزار و سوم

خیابان شیان بیست و نه هزار و چهارم

خیابان شیان بیست و نه هزار و پنجم

خیابان شیان بیست و نه هزار و ششم

خیابان شیان بیست و نه هزار و هفتم

خیابان شیان بیست و نه هزار و هشتم

خیابان شیان بیست و نه هزار و نهم

خیابان شیان سی هزار ام

خیابان شیان سی هزار و یکم

خیابان شیان سی هزار و دوم

خیابان شیان سی هزار و سوم

خیابان شیان سی هزار و چهارم

خیابان شیان سی هزار و پنجم

خیابان شیان سی هزار و ششم

خیابان شیان سی هزار و هفتم

خیابان شیان سی هزار و هشتم

خیابان شیان سی هزار و نهم

خیابان شیان سی و یک هزار ام

خیابان شیان سی و یک هزار و یکم

خیابان شیان سی و یک هزار و دوم

خیابان شیان سی و یک هزار و سوم

خیابان شیان سی و یک هزار و چهارم

خیابان شیان سی و یک هزار و پنجم

خیابان شیان سی و یک هزار و ششم

خیابان شیان سی و یک هزار و هفتم

خیابان شیان سی و یک هزار و هشتم

خیابان شیان سی و یک هزار و نهم

خیابان شیان سی و دو هزار ام

خیابان شیان سی و دو هزار و یکم

خیابان شیان سی و دو هزار و دوم

خیابان شیان سی و دو هزار و سوم

خیابان شیان سی و دو هزار و چهارم

خیابان شیان سی و دو هزار و پنجم

خیابان شیان سی و دو هزار و ششم

خیابان شیان سی و دو هزار و هفتم

خیابان شیان سی و دو هزار و هشتم

خیابان شیان سی و دو هزار و نهم

خیابان شیان سی و سه هزار ام

خیابان شیان سی و سه هزار و یکم

خیابان شیان سی و سه هزار و دوم

خیابان شیان سی و سه هزار و سوم

خیابان شیان سی و سه هزار و چهارم

خیابان شیان سی و سه هزار و پنجم

خیابان شیان سی و سه هزار و ششم

خیابان شیان سی و سه هزار و هفتم

خیابان شیان سی و سه هزار و هشتم

خیابان شیان سی و سه هزار و نهم

خیابان شیان سی و چهار هزار ام

خیابان شیان سی و چهار هزار و یکم

خیابان شیان سی و چهار هزار و دوم

خیابان شیان سی و چهار هزار و سوم

خیابان شیان سی و چهار هزار و چهارم

خیابان شیان سی و چهار هزار و پنجم

خیابان شیان سی و چهار هزار و ششم

خیابان شیان سی و چهار هزار و هفتم

خیابان شیان سی و چهار هزار و هشتم

خیابان شیان سی و چهار هزار و نهم

خیابان شیان سی و پنج هزار ام

خیابان شیان سی و پنج هزار و یکم

خیابان شیان سی و پنج هزار و دوم

خیابان شیان سی و پنج هزار و سوم

خیابان شیان سی و پنج هزار و چهارم

خیابان شیان سی و پنج هزار و پنجم

خیابان شیان سی و پنج هزار و ششم

خیابان شیان سی و پنج هزار و هفتم

خیابان شیان سی و پنج هزار و هشتم

خیابان شیان سی و پنج هزار و نهم

خیابان شیان سی و شش هزار ام

خیابان شیان سی و شش هزار و یکم

خیابان شیان سی و شش هزار و دوم

خیابان شیان سی و شش هزار و سوم

خیابان شیان سی و شش هزار و چهارم

خیابان شیان سی و شش هزار و پنجم

خیابان شیان سی و شش هزار و ششم

خیابان شیان سی و شش هزار و هفتم

خیابان شیان سی و شش هزار و هشتم

خیابان شیان سی و شش هزار و نهم

خیابان شیان سی و هفت هزار ام

خیابان شیان سی و هفت هزار و یکم

خیابان شیان سی و هفت هزار و دوم

خیابان شیان سی و هفت هزار و سوم

خیابان شیان سی و هفت هزار و چهارم

خیابان شیان سی و هفت هزار و پنجم

خیابان شیان سی و هفت هزار و ششم

خیابان شیان سی و هفت هزار و هفتم

خیابان شیان سی و هفت هزار و هشتم

خیابان شیان سی و هفت هزار و نهم

خیابان شیان سی و هشت هزار ام

خیابان شیان سی و هشت هزار و یکم

خیابان شیان سی و هشت هزار و دوم

خیابان شیان سی و هشت هزار و سوم

خیابان شیان سی و هشت هزار و چهارم

خیابان شیان سی و هشت هزار و پنجم

خیابان شیان سی و هشت هزار و ششم

خیابان شیان سی و هشت هزار و هفتم

خیابان شیان سی و هشت هزار و هشتم

خیابان شیان سی و هشت هزار و نهم

خیابان شیان سی و نه هزار ام

خیابان شیان سی و نه هزار و یکم

خیابان شیان سی و نه هزار و دوم

خیابان شیان سی و نه هزار و سوم

خیابان شیان سی و نه هزار و چهارم

خیابان شیان سی و نه هزار و پنجم

خیابان شیان سی و نه هزار و ششم

خیابان شیان سی و نه هزار و هفتم

خیابان شیان سی و نه هزار و هشتم

خیابان شیان سی و نه هزار و نهم

خیابان شیان چهل هزار ام

خیابان شیان چهل هزار و یکم

خیابان شیان چهل هزار و دوم

خیابان شیان چهل هزار و سوم

خیابان شیان چهل هزار و چهارم

خیابان شیان چهل هزار و پنجم

خیابان شیان چهل هزار و ششم

خیابان شیان چهل هزار و هفتم

خیابان شیان چهل هزار و هشتم

خیابان شیان چهل هزار و نهم

خیابان شیان چهل و یک هزار ام

خیابان شیان چهل و یک هزار و یکم

خیابان شیان چهل و یک هزار و دوم

خیابان شیان چهل و یک هزار و سوم

خیابان شیان چهل و یک هزار و چهارم

خیابان شیان چهل و یک هزار و پنجم

خیابان شیان چهل و یک هزار و ششم

خیابان شیان چهل و یک هزار و هفتم

خیابان شیان چهل و یک هزار و هشتم

خیابان شیان چهل و یک هزار و نهم

خیابان شیان چهل و دو هزار ام

خیابان شیان چهل و دو هزار و یکم

خیابان شیان چهل و دو هزار و دوم

خیابان شیان چهل و دو هزار و سوم

خیابان شیان چهل و دو هزار و چهارم

خیابان شیان چهل و دو هزار و پنجم

خیابان شیان چهل و دو هزار و ششم

خیابان شیان چهل و دو هزار و هفتم

خیابان شیان چهل و دو هزار و هشتم

خیابان شیان چهل و دو هزار و نهم

خیابان شیان چهل و سه هزار ام

خیابان شیان چهل و سه هزار و یکم

خیابان شیان چهل و سه هزار و دوم

خیابان شیان چهل و سه هزار و سوم

خیابان شیان چهل و سه هزار و چهارم

خیابان شیان چهل و سه هزار و پنجم

خیابان شیان چهل و سه هزار و ششم

خیابان شیان چهل و سه هزار و هفتم

خیابان شیان چهل و سه هزار و هشتم

خیابان شیان چهل و سه هزار و نهم

خیابان شیان چهل و چهار هزار ام

خیابان شیان چهل و چهار هزار و یکم

خیابان شیان چهل و چهار هزار و دوم

خیابان شیان چهل و چهار هزار و سوم

خیابان شیان چهل و چهار هزار و چهارم

خیابان شیان چهل و چهار هزار و پنجم

خیابان شیان چهل و چهار هزار و ششم

خیابان شیان چهل و چهار هزار و هفتم

خیابان شیان چهل و چهار هزار و هشتم

خیابان شیان چهل و چهار هزار و نهم

خیابان شیان چهل و پنج هزار ام

خیابان شیان چهل و پنج هزار و یکم

خیابان شیان چهل و پنج هزار و دوم

خیابان شیان چهل و پنج هزار و سوم

خیابان شیان چهل و پنج هزار و چهارم

خیابان شیان چهل و پنج هزار و پنجم

خیابان شیان چهل و پنج هزار و ششم

خیابان شیان چهل و پنج هزار و هفتم

خیابان شیان چهل و پنج هزار و هشتم

خیابان شیان چهل و پنج هزار و نهم

خیابان شیان چهل و شش هزار ام

خیابان شیان چهل و شش هزار و یکم

خیابان شیان چهل و شش هزار و دوم

خیابان شیان چهل و شش هزار و سوم

خیابان شیان چهل و شش هزار و چهارم

خیابان شیان چهل و شش هزار و پنجم

خیابان شیان چهل و شش هزار و ششم

خیابان شیان چهل و شش هزار و هفتم

خیابان شیان چهل و شش هزار و هشتم

خیابان شیان چهل و شش هزار و نهم

خیابان شیان چهل و هفت هزار ام

خیابان شیان چهل و هفت هزار و یکم

خیابان شیان چهل و هفت هزار و دوم

خیابان شیان چهل و هفت هزار و سوم

خیابان شیان چهل و هفت هزار و چهارم

خیابان شیان چهل و هفت هزار و پنجم

خیابان شیان چهل و هفت هزار و ششم

خیابان شیان چهل و هفت هزار و هفتم

خیابان شیان چهل و هفت هزار و هشتم

خیابان شیان چهل و هفت هزار و نهم

خیابان شیان چهل و هشت هزار ام

خیابان شیان چهل و هشت هزار و یکم

خیابان شیان چهل و هشت هزار و دوم

خیابان شیان چهل و هشت هزار و سوم

خیابان شیان چهل و هشت هزار و چهارم

خیابان شیان چهل و هشت هزار و پنجم

خیابان شیان چهل و هشت هزار و ششم

خیابان شیان چهل و هشت هزار و هفتم

خیابان شیان چهل و هشت هزار و هشتم

خیابان شیان چهل و هشت هزار و نهم

خیابان شیان چهل و نه هزار ام

خیابان شیان چهل و نه هزار و یکم

خیابان شیان چهل و نه هزار و دوم

خیابان شیان چهل و نه هزار و سوم

خیابان شیان چهل و نه هزار و چهارم

خیابان شیان چهل و نه هزار و پنجم

خیابان شیان چهل و نه هزار و ششم

خیابان شیان چهل و نه هزار و هفتم

خیابان شیان چهل و نه هزار و هشتم

خیابان شیان چهل و نه هزار و نهم

خیابان شیان پنجاه هزار ام

خیابان شیان پنجاه هزار و یکم

خیابان شیان پنجاه هزار و دوم

خیابان شیان پنجاه هزار و سوم

خیابان شیان پنجاه هزار و چهارم

خیابان شیان پنجاه هزار و پنجم

خیابان شیان پنجاه هزار و ششم

خیابان شیان پنجاه هزار و هفتم

خیابان شیان پنجاه هزار و هشتم

خیابان شیان پنجاه هزار و نهم

خیابان شیان پنجاه و یک هزار ام

خیابان شیان پنجاه و یک هزار و یکم

خیابان شیان پنجاه و یک هزار و دوم

خیابان شیان پنجاه و یک هزار و سوم

خیابان شیان پنجاه و یک هزار و چهارم

خیابان شیان پنجاه و یک هزار و پنجم

خیابان شیان پنجاه و یک هزار و ششم

خیابان شیان پنجاه و یک هزار و هفتم

خیابان شیان پنجاه و یک هزار و هشتم

خیابان شیان پنجاه و یک هزار و نهم

خیابان شیان پنجاه و دو هزار ام

خیابان شیان پنجاه و دو هزار و یکم

خیابان شیان پنجاه و دو هزار و دوم

خیابان شیان پنجاه و دو هزار و سوم

خیابان شیان پنجاه و دو هزار و چهارم

خیابان شیان پنجاه و دو هزار و پنجم

خیابان شیان پنجاه و دو هزار و ششم

خیابان شیان پنجاه و دو هزار و هفتم

خیابان شیان پنجاه و دو هزار و هشتم

خیابان شیان پنجاه و دو هزار و نهم

خیابان شیان پنجاه و سه هزار ام

خیابان شیان پنجاه و سه هزار و یکم

خیابان شیان پنجاه و سه هزار و دوم

خیابان شیان پنجاه و سه هزار و سوم

خیابان شیان پنجاه و سه هزار و چهارم

خیابان شیان پنجاه و سه هزار و پنجم

خیابان شیان پنجاه و سه هزار و ششم

خیابان شیان پنجاه و سه هزار و هفتم

خیابان شیان پنجاه و سه هزار و هشتم

خیابان شیان پنجاه و سه هزار و نهم

خیابان شیان پنجاه و چهار هزار ام

خیابان شیان پنجاه و چهار هزار و یکم

خیابان شیان پنجاه و چهار هزار و دوم

خیابان شیان پنجاه و چهار هزار و سوم

خیابان شیان پنجاه و چهار هزار و چهارم

خیابان شیان پنجاه و چهار هزار و پنجم

خیابان شیان پنجاه و چهار هزار و ششم

خیابان شیان پنجاه و چهار هزار و هفتم

خیابان شیان پنجاه و چهار هزار و هشتم

خیابان شیان پنجاه و چهار هزار و نهم

خیابان شیان پنجاه و پنج هزار ام

خیابان شیان پنجاه و پنج هزار و یکم

خیابان شیان پنجاه و پنج هزار و دوم

خیابان شیان پنجاه و پنج هزار و سوم

خیابان شیان پنجاه و پنج هزار و چهارم

خیابان شیان پنجاه و پنج هزار و پنجم

خیابان شیان پنجاه و پنج هزار و ششم

خیابان شیان پنجاه و پنج هزار و هفتم

خیابان شیان پنجاه و پنج هزار و هشتم

خیابان شیان پنجاه و پنج هزار و نهم

خیابان شیان پنجاه و شش هزار ام

خیابان شیان پنجاه و شش هزار و یکم

خیابان شیان پنجاه و شش هزار و دوم

خیابان شیان پنجاه و شش هزار و سوم

خیابان شیان پنجاه و شش هزار و چهارم

خیابان شیان پنجاه و شش هزار و پنجم

خیابان شیان پنجاه و شش هزار و ششم

خیابان شیان پنجاه و شش هزار و هفتم

خیابان شیان پنجاه و شش هزار و هشتم

خیابان شیان پنجاه و شش هزار و نهم

خیابان شیان پنجاه و هفت هزار ام

خیابان شیان پنجاه و هفت هزار و یکم

خیابان شیان پنجاه و هفت هزار و دوم

خیابان

لعل دوم
۹۳

کمیته نامگذاری معابر و اماکن عمومی منطقه ٤

برگه مشخصات کد ٥٦١١٤

۱-نوع معبر: بن بست: ☑ بن باز: ☐ غیره: ☐ ۲ـ ابعاد معبر : عرض ۱/۲۰ طول ۱۲/۱۰

۳ـ تاریخچه نام معبر(توضیح):

۴ـ در صورتیکه معبر به نام یکی از مالکین می باشد آیا هم اکنون مالک در معبر فوق الذکر ساکن است یا خیر ؟

۵ـ نشانی دقیق معبر: لویزان - خ شهید مزشاری - خ شهید طهرلو - خ شیان چهارم جنوبی / حد فاصل خیابان شیان چهارم تا انتهای

۶ـ نشانی دقیق محل سکونت خانواده شهید:

۷ـ نام معابر اطراف: شمال: جنوب: شرق: غرب:

۸ـ اسامی قبلی معبر به ترتیب قدمت: ۱ـ ۲ـ ۳ـ

۹ ـ تعداد خانوار ساکن در معبر :

۱۰ـ توضیحات ضروری :

۱۱ ـ کادر زیر توسط خانواده محترم شهید تکمیل گردد .

اینجانب والدین / همسر / برادر / خواهر شهید متعهد می گردم که قبلاً هیچ معبر / میدان / بوستانی در سطح شهر تهران به نام شهید مورد نظر نامگذاری نگردیده است . لذا در صورتی که خلاف این امر ثابت شود شهرداری تهران مجاز به تغییر نام پلاک معبر جدید می باشد .

نام و نام خانوادگی

امضاء

تاریخ

نقشه دستی :

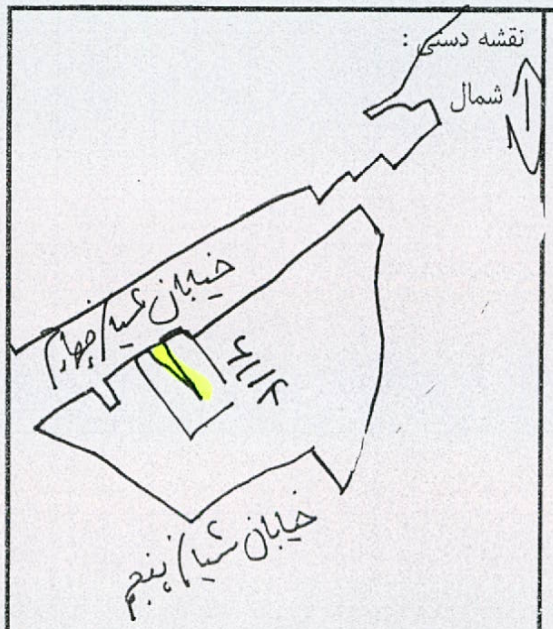

تکمیل کنندگان برگه :

۱ـ امضاء

۲ـ امضاء

تأیید و گواهی مسئول ذیربط :

سمت امضاء

شهردار منطقه

مهر و امضاء

س ـ ۳/۱۱

لعل یکم
۹۲

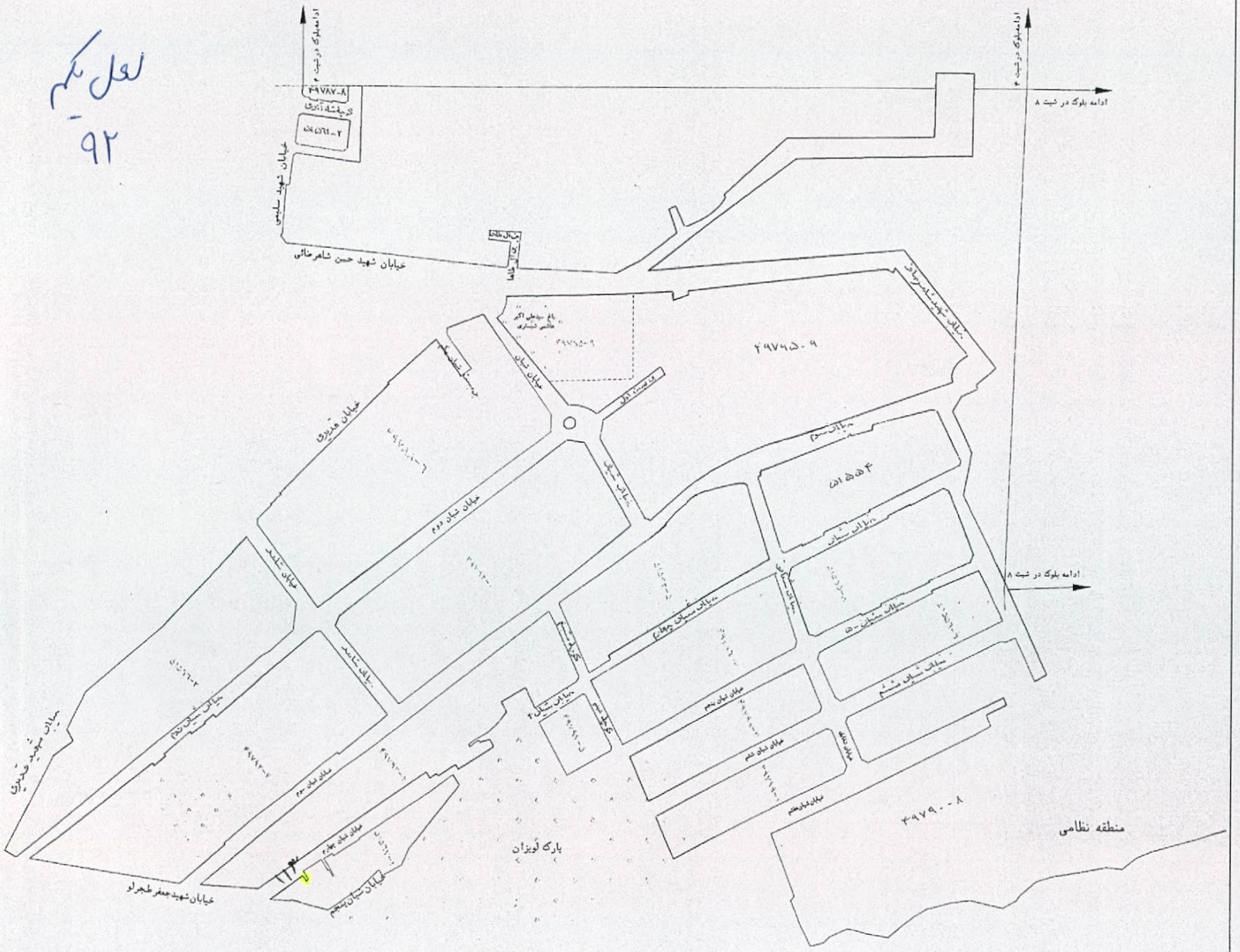

مناطق شهرداری تهران بزرگ

محلات منطقه ۴

اندکس محله ۶C

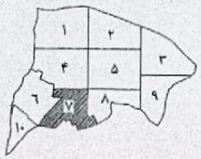

شمال

برگ های 13E1-13E2-19A1 19A2-19B1

شهرداری تهران
اداره کل درآمد

ممیزی مرحله چهارم ۱۳۷۵	
تهیه شده : مرکز اطلاعات جغرافیائی شهر تهران	
مقیاس ۱/۲۰۰۰	منطقه ۴ محله ۶C

همراه	تصرع	تاریخ
اصلاح شده درستاد ممیزی مرحله چهارم		

کمیته نامگذاری معابر و اماکن عمومی منطقه ٤

برگه مشخصات کد ۰۶۱۱۳

۱-نوع معبر: بن بست: ☒ بن باز: ☐ غیره: ☐ ۲ـ ابعاد معبر : عرض ۱ طول ۶۶۰

۳ـ تاریخچه نام معبر(توضیح):

۴ـ در صورتیکه معبر به نام یکی از مالکین می باشد آیا هم اکنون مالک در معبر فوق الذکر ساکن است یا خیر ؟

۵ـ نشانی دقیق معبر: لویزان - خ شهید فرشادی - خ شهید طجرلو - خیابان شیان چهارم جنوبی / حد فاصل خیابان شیان چهارم تا انتهای بن بست

۶ـ نشانی دقیق محل سکونت خانواده شهید:

۷ـ نام معابر اطراف: شمال: جنوب: شرق: غرب:

۸ـ اسامی قبلی معبر به ترتیب قدمت: ۱ـ ۲ـ ۳ـ

۹ ـ تعداد خانوار ساکن در معبر :

۱۰ـ توضیحات ضروری :

۱۱ ـ کادر زیر توسط خانواده محترم شهید تکمیل گردد .

اینجانب والدین / همسر / برادر / خواهر شهید متعهد می گردم که قبلاً هیچ معبر / میدان / بوستانی در سطح شهر تهران به نام شهید مورد نظر نامگذاری نگردیده است . لذا در صورتی که خلاف این امر ثابت شود شهرداری تهران مجاز به تغییر نام پلاک معبر جدید می باشد .

نام و نام خانوادگی

امضاء

تاریخ

نقشه دستی

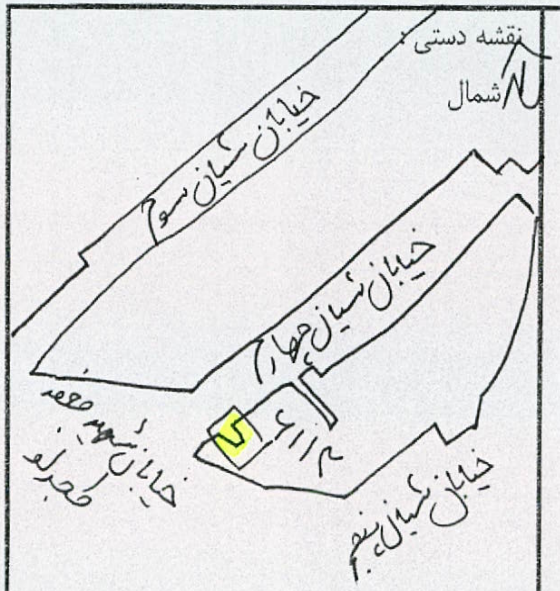

تکمیل کنندگان برگه :

۱ـ امضاء

۲ـ امضاء

تأیید و گواهی مسئول ذیربط :

سمت امضاء

شهردار منطقه

مهر و امضاء

شماره
۷۴

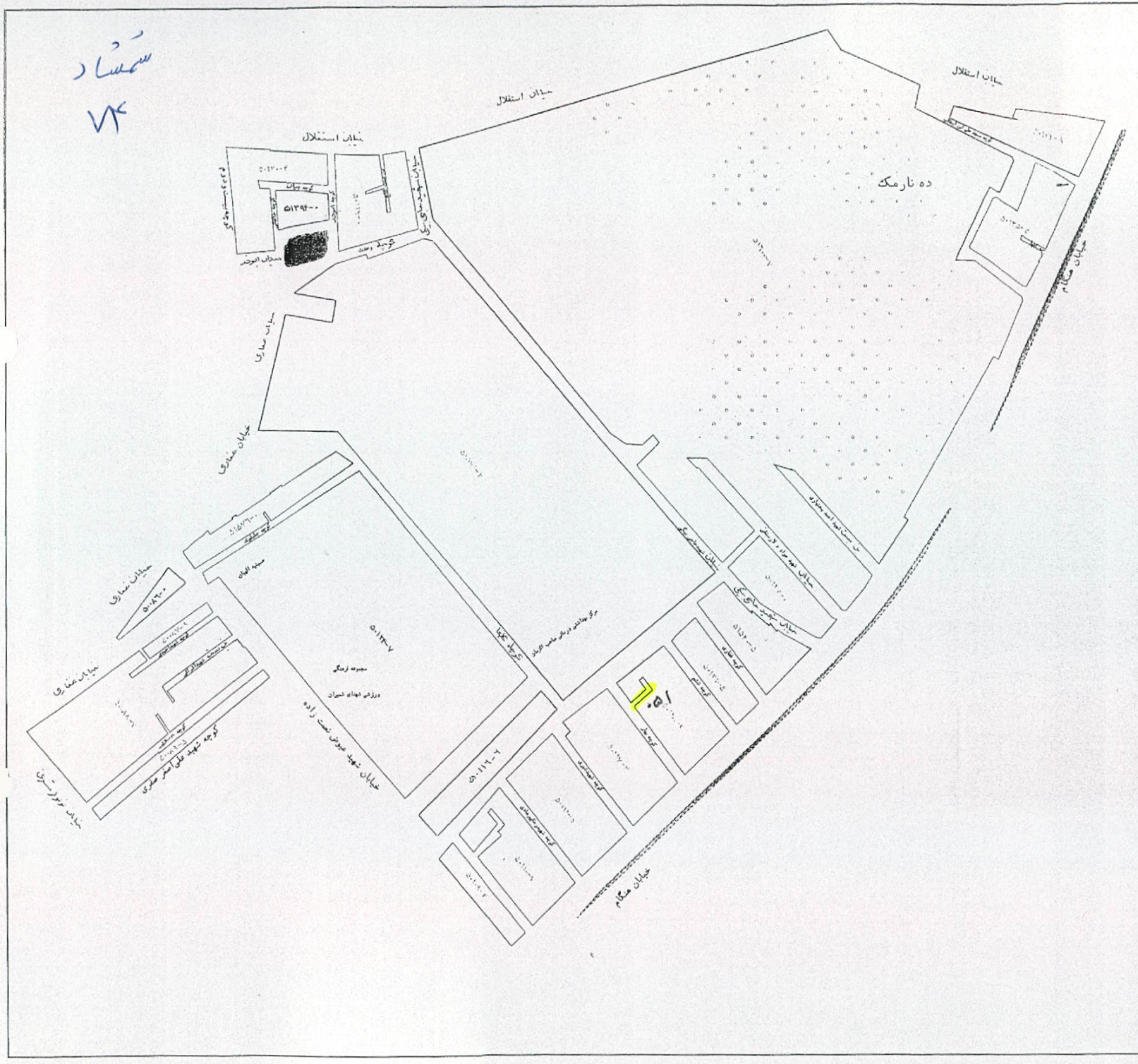

مناطق شهرداری تهران بزرگ

محلات منطقه ۴

اندکس محله ۶B

شمال

برگ های 19B1-19B2-19C1 19C2-19D1-19D2

شهرداری تهران
اداره کل درآمد

ممیزی مرحله چهارم ۱۳۷۵	
تهیه شده : مرکز اطلاعات جغرافیائی شهر تهران	
مقیاس ۱/۲۰۰۰	منطقه ۴ محله ۶B

تهیه‌شده	تسرع	تصحیح
اصلاح شده درستاد ممیزی مرحله چهارم		

شماره ۷۴

کمیته نامگذاری معابر و اماکن عمومی منطقه ٤

برگه مشخصات کوی الله ۰۶

۱-نوع معبر: بن بست:☒ بن باز:☐ غیره:☐ ۲ـ ابعاد معبر : عرض ۴ طول ۲۰/۵۰

۳ـ تاریخچه نام معبر(توضیح):

۴ـ در صورتیکه معبر به نام یکی از مالکین می‌باشد آیا هم اکنون مالک در معبر فوق الذکر ساکن است یا خیر ؟

۵ـ نشانی دقیق معبر: شمیران نو خ هنگام - کوچه بهادر (پنجم) / حد فاصل کوچه مبر تا انتهای بن بست

۶ـ نشانی دقیق محل سکونت خانواده شهید:

۷ـ نام معابر اطراف: شمال: جنوب: شرق: غرب:

۸ـ اسامی قبلی معبر به ترتیب قدمت: ۱ـ ۲ـ ۳ـ

۹ ـ تعداد خانوار ساکن در معبر :

۱۰ـ توضیحات ضروری :

۱۱ ـ کادر زیر توسط خانواده محترم شهید تکمیل گردد .

اینجانب والدین / همسر / برادر / خواهر شهید متعهد می گردم که قبلاً هیچ معبر / میدان / بوستانی در سطح شهر تهران به نام شهید مورد نظر نامگذاری نگردیده است . لذا در صورتی که خلاف این امر ثابت شود شهرداری تهران مجاز به تغییر نام پلاک معبر جدید می باشد .

نام و نام خانوادگی

امضاء

تاریخ

نقشه دستی :

شمال

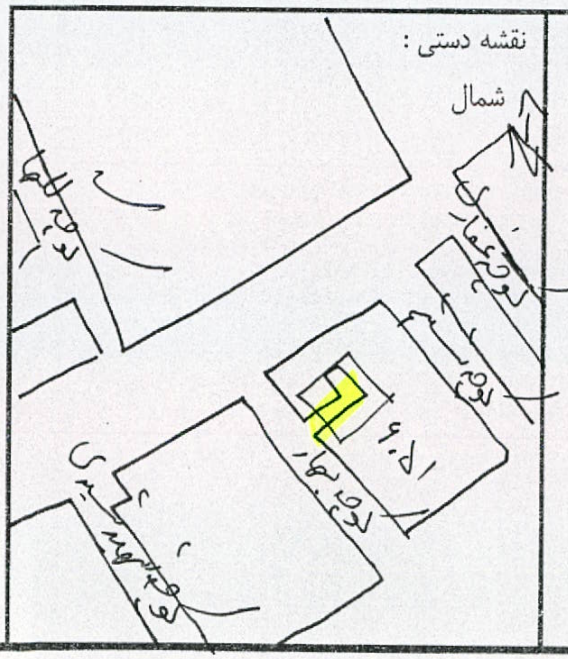

تکمیل کنندگان برگه :

۱ـ امضاء

۲ـ امضاء

تأیید و گواهی مسئول ذیربط :

سمت امضاء

شهردار منطقه

مهر و امضاء

س ـ۳/۱۱

شمیم
۷۵

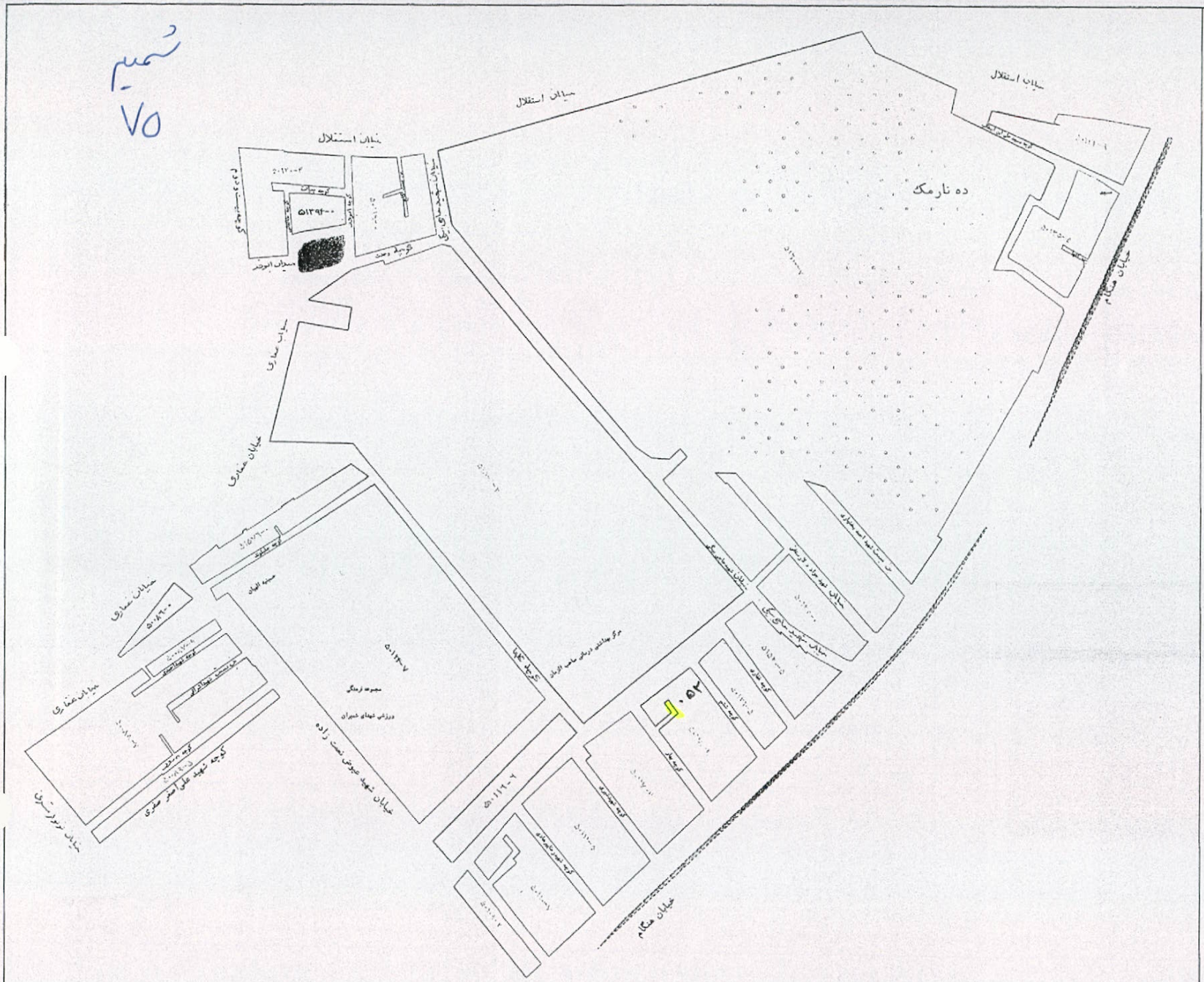

مناطق شهرداری تهران بزرگ

محلات منطقه ۴

اندکس محله ۶B

شمال

برگ های 19B1-19B2-19C1 19C2-19D1-19D2

شهرداری تهران
اداره کل درآمد

ممیزی مرحله چهارم ۱۳۷۵		
تهیه شده : مرکز اطلاعات جغرافیائی شهر تهران		
مقیاس ۱/۲۰۰۰	منطقه ۴	محله ۶B

همراه	فرع	تاریخ
اصلاح شده درستاد ممیزی مرحله چهارم		

شمیم

۷۵

کمیته نامگذاری معابر و اماکن عمومی منطقه ٤

برگه مشخصات کد ۰۶۰۵۲

۱-نوع معبر: . بن بست: ☒ بن باز: ☐ غیره: ☐ ۲ـ ابعاد معبر : عرض ۴ طول ۱۳

۳ـ تاریخچه نام معبر(توضیح):

۴ـ در صورتیکه معبر به نام یکی از مالکین می باشد آیا هم اکنون مالک در معبر فوق الذکر ساکن است یا خیر ؟

۵ـ نشانی دقیق معبر: شمیران نو-خیابان هنگام -کوچه بهادر (پنجم) / حدنامی بن بست منشعب از کوچه بهادر ۴ اتری بن بست

۶ـ نشانی دقیق محل سکونت خانواده شهید:

۷ـ نام معابر اطراف: شمال: جنوب: شرق: غرب:

۸ـ اسامی قبلی معبر به ترتیب قدمت: ۱ـ ۲ـ ۳ـ

۹ ـ تعداد خانوار ساکن در معبر :

۱۰ـ توضیحات ضروری :

۱۱ ـ کادر زیر توسط خانواده محترم شهید تکمیل گردد .

اینجانب والدین / همسر / برادر / خواهر شهید متعهد می گردم که قبلاً هیچ معبر / میدان / بوستانی در سطح شهر تهران به نام شهید مورد نظر نامگذاری نگردیده است . لذا در صورتی که خلاف این امر ثابت شود شهرداری تهران مجاز به تغییر نام پلاک معبر جدید می باشد .

نام و نام خانوادگی

امضاء

تاریخ

نقشه دستی :

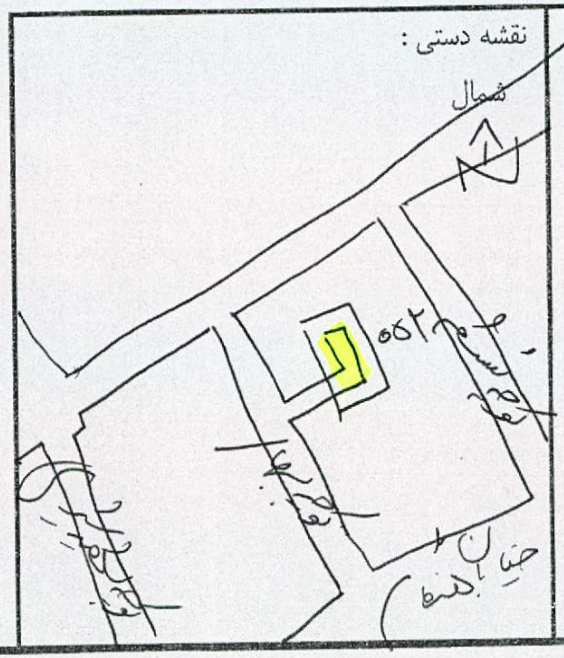

تکمیل کنندگان برگه :

۱ـ امضاء

۲ـ امضاء

تأیید و گواهی مسئول ذیربط :

سمت امضاء

شهردار منطقه

مهر و امضاء

س ـ۳/۱۱

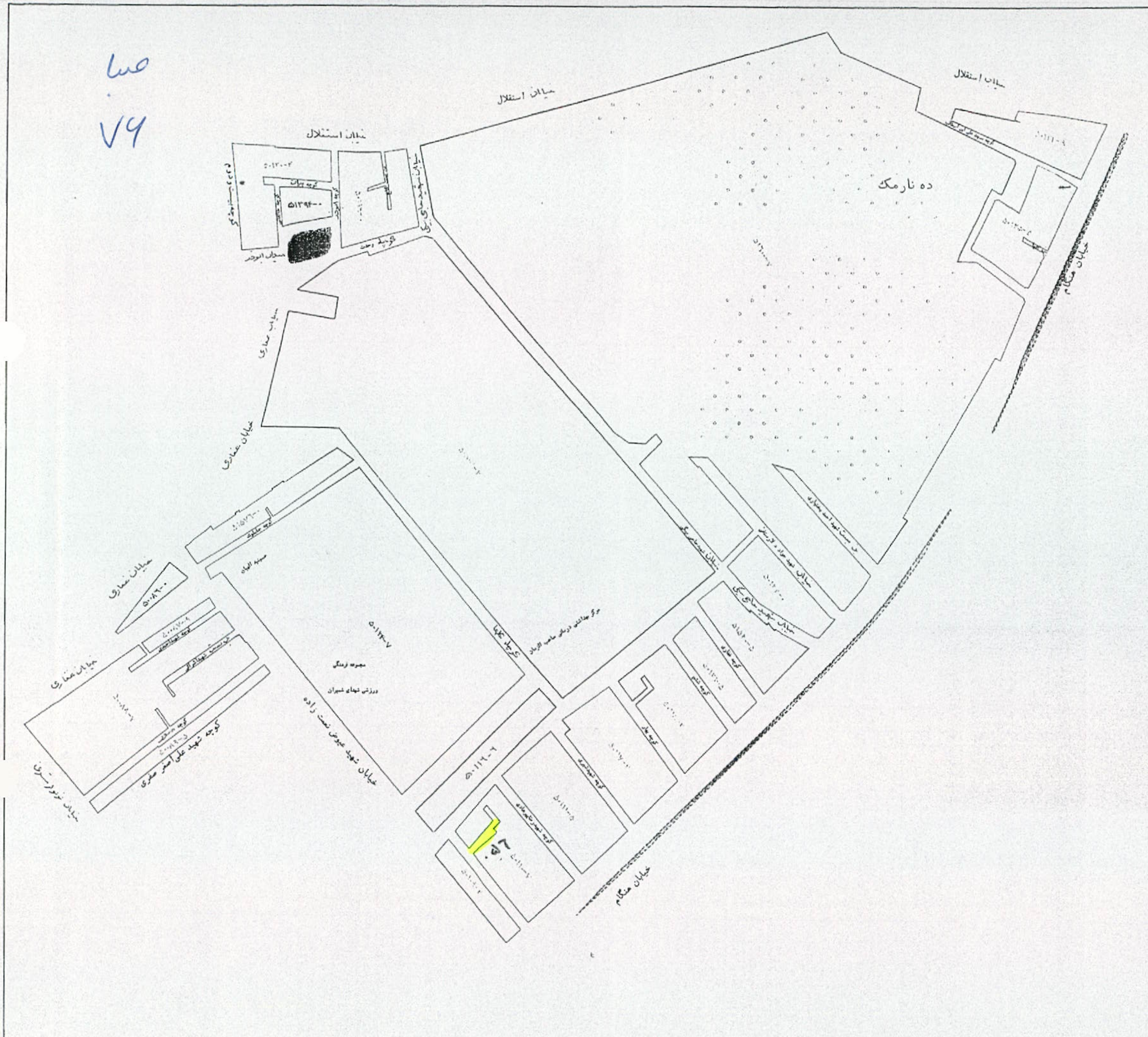

مناطق شهرداری تهران بزرگ

محلات منطقه ۴

اندکس محله 6B

برگ های
19B1-19B2-19C1
19C2-19D1-19D2

شهرداری تهران
اداره کل درآمد

ممیزی مرحله چهارم ۱۳۷۵
تهیه شده : مرکز اطلاعات جغرافیائی شهر تهران
مقیاس ۱/۲۰۰۰ منطقه ۴ محله 6B

اصلاح شده درستاد ممیزی مرحله چهارم

صبا
۷۹

کمیته نامگذاری معابر و اماکن عمومی منطقه ٤

برگه مشخصات کد ٥٦٠٩٦

۱-نوع معبر: بن بست: ☒ بن باز: ☐ غیره: ☐ ۲ـ ابعاد معبر : عرض ٦ طول ۳۷

۳ـ تاریخچه نام معبر(توضیح):

۴ـ در صورتیکه معبر به نام یکی از مالکین می باشد آیا هم اکنون مالک در معبر فوق الذکر ساکن است یا خیر ؟

۵ـ نشانی دقیق معبر: شهیدان نو - خیابان هنگام - کوچه دوم - سازمان آب / حد فاصل بن بست بجانم شمشیر کوچه بی نام شمشیر خیابان هنگام

۶ـ نشانی دقیق محل سکونت خانواده شهید:

۷ـ نام معابر اطراف: شمال: جنوب: شرق: غرب:

۸ـ اسامی قبلی معبر به ترتیب قدمت: ۱ـ ۲ـ ۳ـ

۹ ـ تعداد خانوار ساکن در معبر :

۱۰ـ توضیحات ضروری :

۱۱ ـ کادر زیر توسط خانواده محترم شهید تکمیل گردد .

اینجانب والدین / همسر / برادر / خواهر شهید متعهد می گردم که قبلاً هیچ معبر / میدان / بوستانی در سطح شهر تهران به نام شهید مورد نظر نامگذاری نگردیده است . لذا در صورتی که خلاف این امر ثابت شود شهرداری تهران مجاز به تغییر نام پلاک معبر جدید می باشد .

نام و نام خانوادگی

امضاء

تاریخ

نقشه دستی :

شمال

٥٥٦

تکمیل کنندگان برگه :

۱ـ امضاء

۲ـ امضاء

تأیید و گواهی مسئول ذیربط :

سمت امضاء

شهردار منطقه

مهر و امضاء

س ـ ۳/۱۱

ص
۷۷

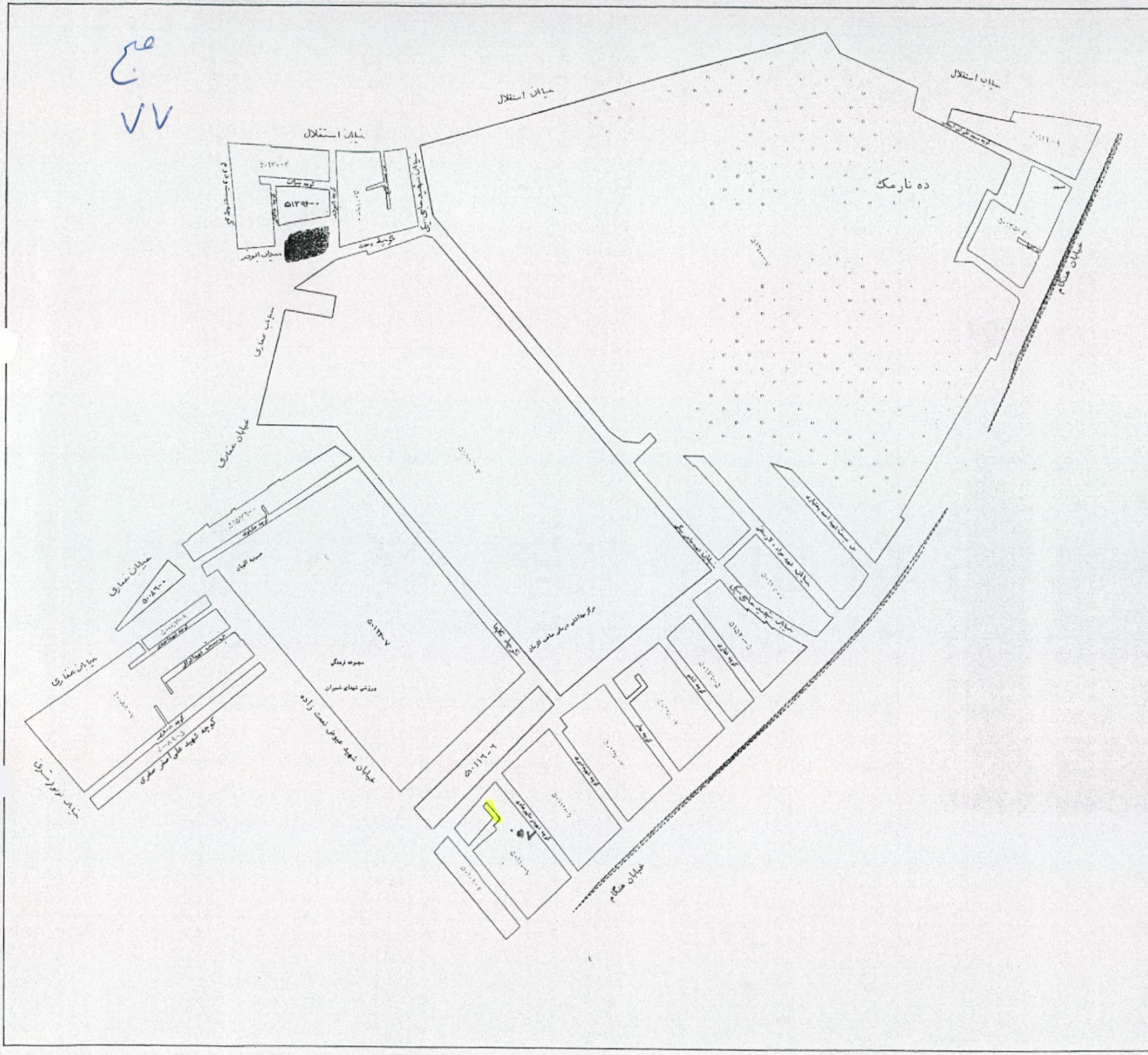

مناطق شهرداری تهران بزرگ

محلات منطقه ۴

اندکس محله ۶B

شمال

برگ های 19B1-19B2-19C1 19C2-19D1-19D2

شهرداری تهران
اداره کل درآمد

ممیزی مرحله چهارم ۱۳۷۵	
تهیه شده : مرکز اطلاعات جغرافیائی شهر تهران	
مقیاس ۱/۲۰۰۰	منطقه ۴ محله ۶B
تصحیح	تاریخ
اصلاح شده درستاد ممیزی مرحله چهارم	

صبح ۷۷

کمیته نامگذاری معابر و اماکن عمومی منطقه ٤

برگه مشخصات

۱-نوع معبر: بن بست:☒ بن باز:☐ غیره:☐ ۲ـ ابعاد معبر : عرض ۴ طول ۱۹

۳ـ تاریخچه نام معبر(توضیح):

۴ـ در صورتیکه معبر به نام یکی از مالکین می باشد آیا هم اکنون مالک در معبر فوق الذکر ساکن است یا خیر ؟

۵ـ نشانی دقیق معبر: شمیران نو - خیابان هفتم - کوچه دوم سازمان آب / حزنه ملی بن بستی با نام منتسب از ۳ کوچه پای نام منتسب از خیابان هفتم

۶ـ نشانی دقیق محل سکونت خانواده شهید:

۷ـ نام معابر اطراف: شمال: جنوب: شرق: غرب:

۸ـ اسامی قبلی معبر به ترتیب قدمت: ۱ـ ۲ـ ۳ـ

۹ ـ تعداد خانوار ساکن در معبر :

۱۰ـ توضیحات ضروری :

۱۱ ـ کادر زیر توسط خانواده محترم شهید تکمیل گردد .

اینجانب والدین / همسر / برادر / خواهر شهید متعهد می گردم که قبلاً هیچ معبر / میدان / بوستانی در سطح شهر تهران به نام شهید مورد نظر نامگذاری نگردیده است . لذا در صورتی که خلاف این امر ثابت شود شهرداری تهران مجاز به تغییر نام پلاک معبر جدید می باشد .

نام و نام خانوادگی

امضاء

تاریخ

نقشه دستی :

شمال

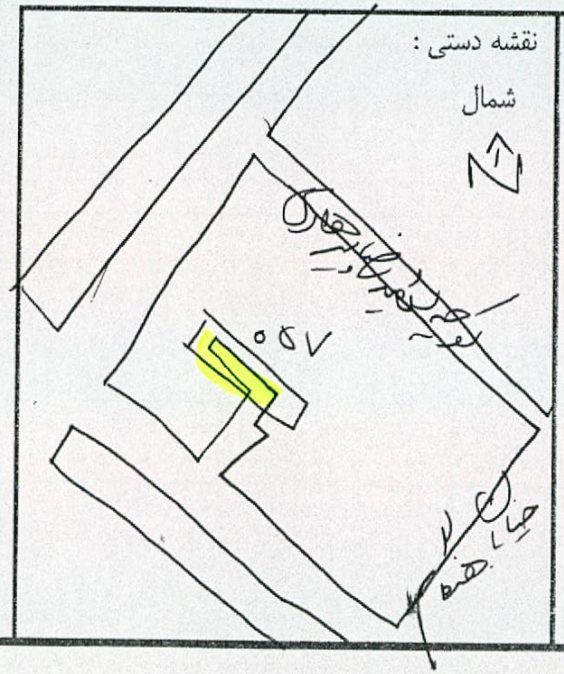

تکمیل کنندگان برگه :

۱ـ امضاء

۲ـ امضاء

تأیید و گواهی مسئول ذیربط :

سمت امضاء

شهردار منطقه

مهر و امضاء

س ـ ۳/۱۱

فرعار

۷۸

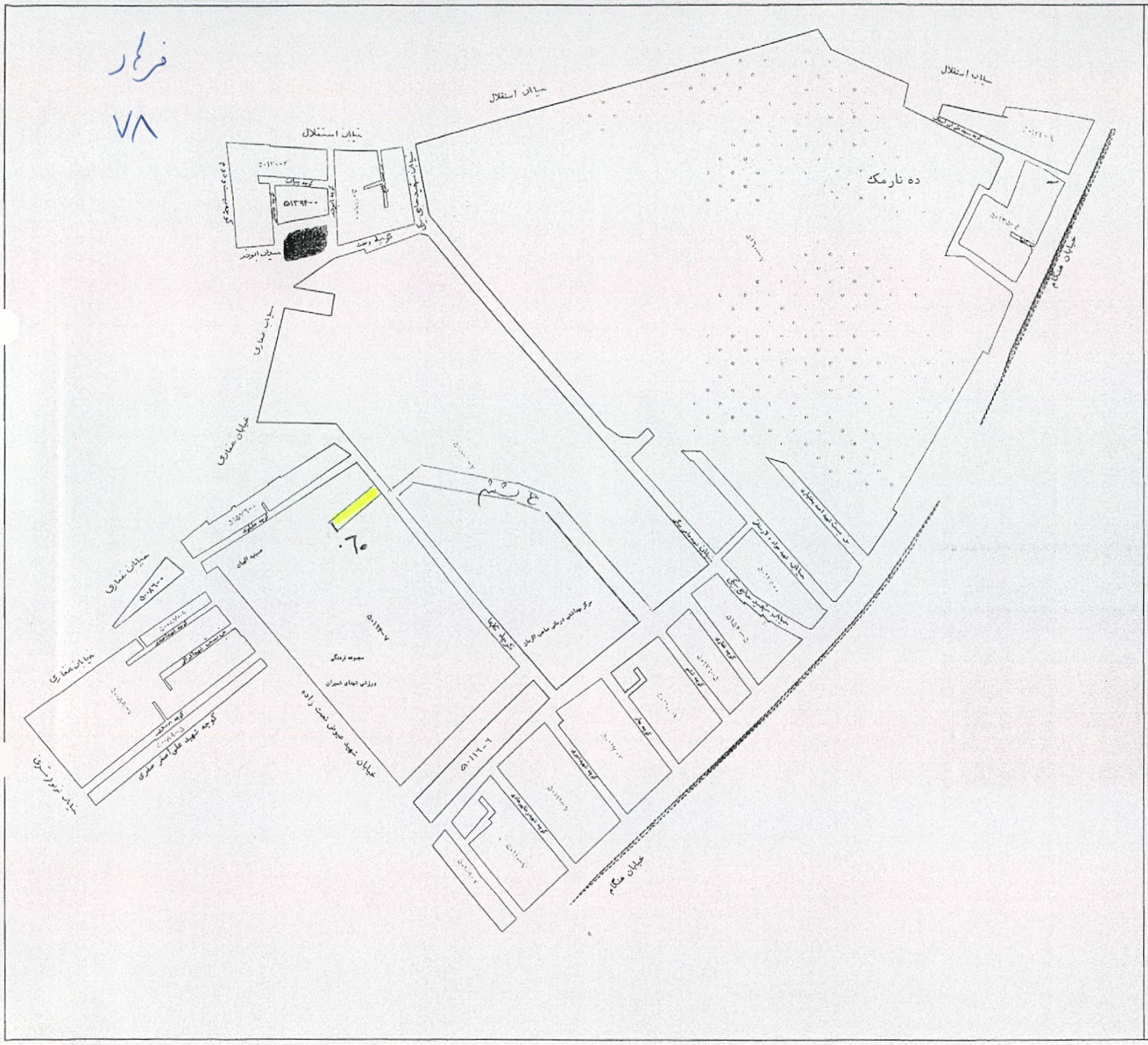

مناطق شهرداری تهران بزرگ

محلات منطقه ۴

اندکس محله ۶B

برگ های 19B1-19B2-19C1 19C2-19D1-19D2

شهرداری تهران

اداره کل درآمد

ممیزی مرحله چهارم ۱۳۷۵

تهیه شده : مرکز اطلاعات جغرافیائی شهر تهران

مقیاس ۱/۲۰۰۰ منطقه ۴ محله ۶B

همساز	شرح	تاریخ
	اصلاح شده درستاد ممیزی مرحله چهارم	

کمیته نامگذاری معابر و اماکن عمومی منطقه ٤

برگه مشخصات ٠٦٠٦٠

۱ـنوع معبر: بن بست:☒ بن باز:☐ غیره:☐ ۲ـ ابعاد معبر : عرض ✓ طول ۶۰

۳ـ تاریخچه نام معبر(توضیح):

۴ـ در صورتیکه معبر به نام یکی از مالکین می‌باشد آیا هم اکنون مالک در معبر فوق الذکر ساکن است یا خیر ؟

۵ـ نشانی دقیق معبر: شمیران نو خ هنگام - خ شهید نعمت‌زاده - ک گلها روبروی کوچه مکری ها انتهای بن بست

۶ـ نشانی دقیق محل سکونت خانواده شهید:

۷ـ نام معابر اطراف: شمال: جنوب: شرق: غرب:

۸ـ اسامی قبلی معبر به ترتیب قدمت: ۱ـ ۲ـ ۳ـ

۹ ـ تعداد خانوار ساکن در معبر :

۱۰ـ توضیحات ضروری :

۱۱ ـ کادر زیر توسط خانواده محترم شهید تکمیل گردد .

اینجانب والدین / همسر / برادر / خواهر شهید متعهد می گردم که قبلاً هیچ معبر / میدان / بوستانی در سطح شهر تهران به نام شهید مورد نظر نامگذاری نگردیده است . لذا در صورتی که خلاف این امر ثابت شود شهرداری تهران مجاز به تغییر نام پلاک معبر جدید می باشد .

نام و نام خانوادگی

امضاء

تاریخ

نقشه دستی :

شمال

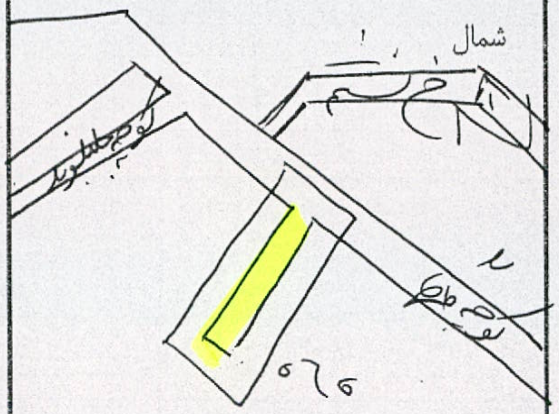

تکمیل کنندگان برگه :

۱ـ امضاء

۲ـ امضاء

تأیید و گواهی مسئول ذیربط :

سمت امضاء

شهردار منطقه

مهر و امضاء

س ـ ۳/۱۱

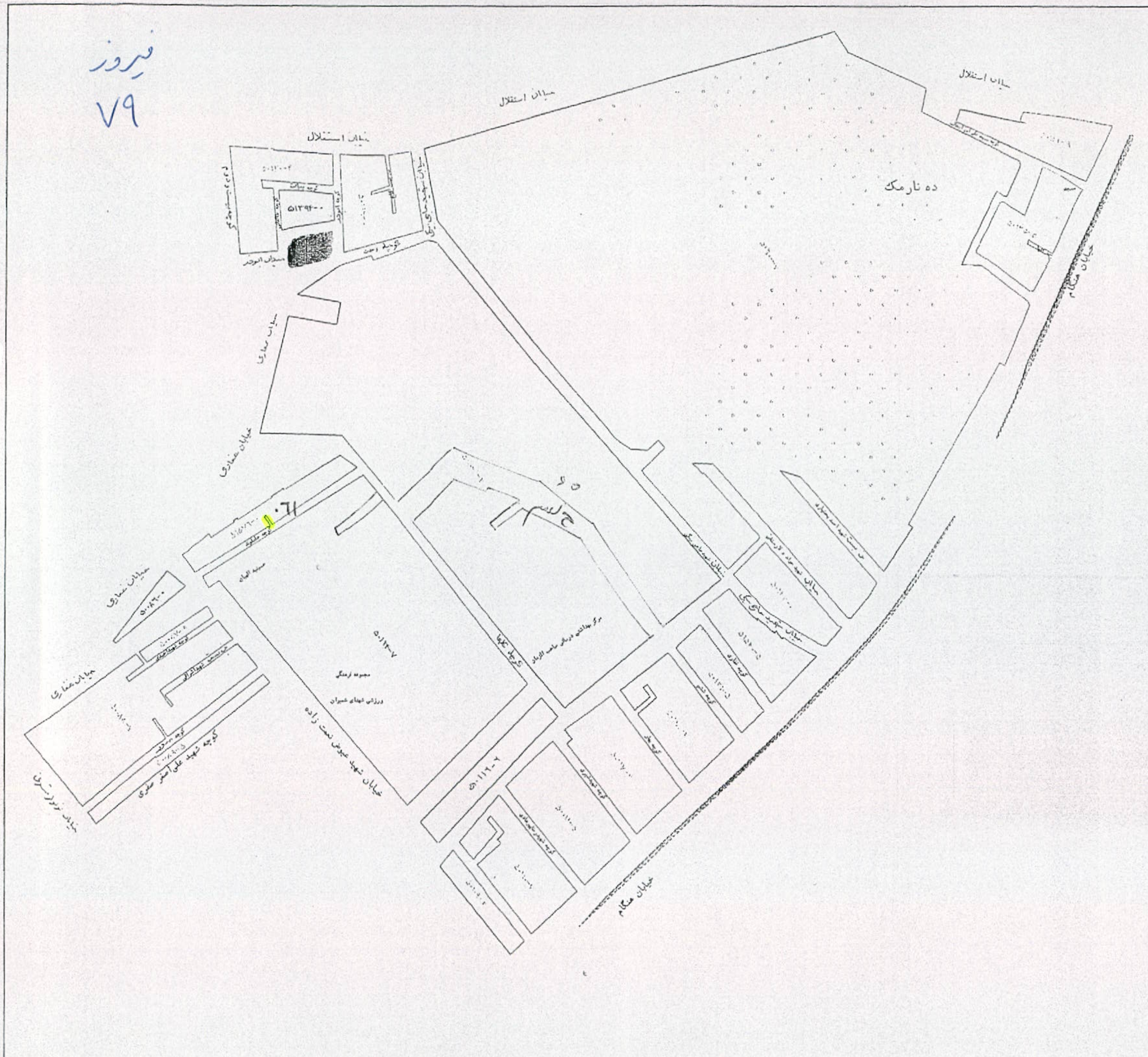

مناطق شهرداری تهران بزرگ

محلات منطقه ۴

اندکس محله ٦B

شمال

برگ های 19B1-19B2-19C1 19C2-19D1-19D2

شهرداری تهران

اداره کل درآمد

ممیزی مرحله چهارم ۱۳۷۵

تهیه شده : مرکز اطلاعات جغرافیائی شهر تهران

مقیاس ۱/۲۰۰۰	منطقه ۴ محله ٦B

شماره	شرح	تاریخ
ـ	اصلاح شده درستاد ممیزی مرحله چهارم	

فیروز
۷۹

کمیته نامگذاری معابر و اماکن عمومی منطقه ٤

برگه مشخصات کل ۰۶۰۶۱

۱-نوع معبر: بن بست:☒ بن باز:☐ غیره:☐ ۲ـ ابعاد معبر : عرض ۲ طول ۸

۳ـ تاریخچه نام معبر(توضیح):

۴ـ در صورتیکه معبر به نام یکی از مالکین می باشد آیا هم اکنون مالک در معبر فوق الذکر ساکن است یا خیر ؟

۵ـ نشانی دقیق معبر: شمیران نو-خیابان هنگام-خ شهید نعمت زاده-کوچه جلیلوند-حدفاصل کوچه جلیلوند ۶ و انتهای بن بست

۶ـ نشانی دقیق محل سکونت خانواده شهید:

۷ـ نام معابر اطراف: شمال: جنوب: شرق: غرب:

۸ـ اسامی قبلی معبر به ترتیب قدمت: ۱ـ ۲ـ ۳ـ

۹ ـ تعداد خانوار ساکن در معبر :

۱۰ـ توضیحات ضروری :

۱۱ ـ کادر زیر توسط خانواده محترم شهید تکمیل گردد .

اینجانب والدین / همسر / برادر / خواهر شهید متعهد می گردم که قبلاً هیچ معبر / میدان / بوستانی در سطح شهر تهران به نام شهید مورد نظر نامگذاری نگردیده است . لذا در صورتی که خلاف این امر ثابت شود شهرداری تهران مجاز به تغییر نام پلاک معبر جدید می باشد .

نام و نام خانوادگی

امضاء

تاریخ

نقشه دستی :

شمال

خیابان غفاری

کوچه

۰۶۱

کوچه جلیلوند

حسینی المهیان

تکمیل کنندگان برگه :

۱ـ امضاء

۲ـ امضاء

تأیید و گواهی مسئول ذیربط :

سمت امضاء

شهردار منطقه

مهر و امضاء

س ۳/۱۱

شش
۸۰

ادامه بلوک در شیت ۵

ادامه بلوک در شیت ۸

پارک جنگلی لویزان

۴۹۸۰۱

۰۸۵

خیابان استقلال

خیابان هشتم

مناطق شهرداری تهران بزرگ

محلات منطقه ۴

اندکس محله ۶B

شمال

برگ های 19B1-19B2-19C1 19C2-19D1-19D2

شهرداری تهران

اداره کل درآمد

ممیزی مرحله چهارم ۱۳۷۵

تهیه شده : مرکز اطلاعات جغرافیائی شهر تهران

مقیاس ۱:۲۰۰۰ | منطقه ۴ | محله ۶B

تهیه‌کننده | تصحیح | تایید

اصلاح شده درستاد ممیزی مرحله چهارم

کمیته نامگذاری معابر و اماکن عمومی منطقه ٤

برگه مشخصات کد ٥٦٠٨٥

۱-نوع معبر: کوچه بن بست:☐ بن باز:☒ غیره:☐ ۲ـ ابعاد معبر : عرض ۲ طول ۲۴٫۵۰

۳ـ تاریخچه نام معبر(توضیح):

۴ـ در صورتیکه معبر به نام یکی از مالکین می باشد آیا هم اکنون مالک در معبر فوق الذکر ساکن است یا خیر ؟

۵ـ نشانی دقیق معبر: لویزان - بلوار ۳۵ متری استقلال - کوچه سام / حدفاصل کوچه ی نام منتسب از خیابان ۴۵ متری استقلال

۶ـ نشانی دقیق محل سکونت خانواده شهید:

۷ـ نام معابر اطراف: شمال: جنوب: شرق: غرب:

۸ـ اسامی قبلی معبر به ترتیب قدمت: ۱ـ ۲ـ ۳ـ

۹ ـ تعداد خانوار ساکن در معبر :

۱۰ـ توضیحات ضروری :

۱۱ ـ کادر زیر توسط خانواده محترم شهید تکمیل گردد .

اینجانب والدین / همسر / برادر / خواهر شهید متعهد می گردم که قبلاً هیچ معبر / میدان / بوستانی در سطح شهر تهران به نام شهید مورد نظر نامگذاری نگردیده است . لذا در صورتی که خلاف این امر ثابت شود شهرداری تهران مجاز به تغییر نام پلاک معبر جدید می باشد .

نام و نام خانوادگی

امضاء

تاریخ

نقشه دستی :

شمال

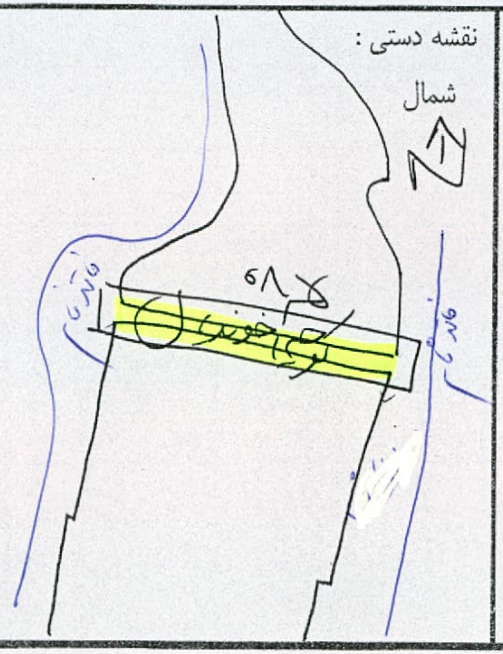

تکمیل کنندگان برگه :

۱ـ امضاء

۲ـ امضاء

تأیید و گواهی مسئول ذیربط :

سمت امضاء

شهردار منطقه

مهر و امضاء

س ـ ۳/۱۱

پارس

۸۱

ادامه بلوک در شیت ۵

ادامه بلوک در شیت ۸

پارک جنگلی لویزان

۴۹۸۰۱

۰۸۶

خیابان استقلال

ادامه بلوک در شیت ۸

مناطق شهرداری تهران بزرگ

محلات منطقه ۴

اندکس محله ۶B

شمال

برگ های 19B1-19B2-19C1 19C2-19D1-19D2

شهرداری تهران

اداره کل درآمد

ممیزی مرحله چهارم ۱۳۷۵

تهیه شده : مرکز اطلاعات جغرافیائی شهر تهران

مقیاس ۱:۲۰۰۰ | منطقه ۴ | محله ۶B

تهیه کننده	تصویر	تاریخ

اصلاح شده درستاد ممیزی مرحله چهارم

کمیته نامگذاری معابر و اماکن عمومی منطقه ٤

برگه مشخصات

۱-نوع معبر: لوحه بن بست:☐ بن باز:☒ غیره:☐ ۲ـ ابعاد معبر : عرض ۴ طول ۳۶۰

۳ـ تاریخچه نام معبر(توضیح):

۴ـ در صورتیکه معبر به نام یکی از مالکین می باشد آیا هم اکنون مالک در معبر فوق الذکر ساکن است یا خیر ؟

۵ـ نشانی دقیق معبر: لویزان - خیابان هنگام - قبل از خیابان شیلاه هفتم / حدود ۴۵ متری استقلال ۱۴ اسری

۶ـ نشانی دقیق محل سکونت خانواده شهید:

۷ـ نام معابر اطراف: شمال: جنوب: شرق: غرب:

۸ـ اسامی قبلی معبر به ترتیب قدمت: ۱ـ ۲ـ ۳ـ

۹ ـ تعداد خانوار ساکن در معبر :

۱۰ـ توضیحات ضروری :

۱۱ ـ کادر زیر توسط خانواده محترم شهید تکمیل گردد .

اینجانب والدین / همسر / برادر / خواهر شهید متعهد می گردم که قبلاً هیچ معبر / میدان / بوستانی در سطح شهر تهران به نام شهید مورد نظر نامگذاری نگردیده است . لذا در صورتی که خلاف این امر ثابت شود شهرداری تهران مجاز به تغییر نام پلاک معبر جدید می باشد .

نام و نام خانوادگی

امضاء

تاریخ

نقشه دستی :

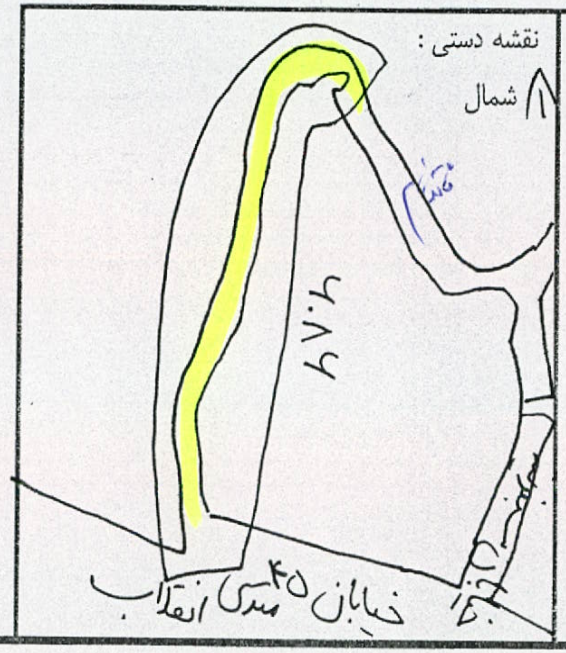

تکمیل کنندگان برگه :

۱ـ امضاء

۲ـ امضاء

تأیید و گواهی مسئول ذیربط :

سمت امضاء

شهردار منطقه

مهر و امضاء

س ـ ۳/۱۱

ایران مهر

۸۲

ادامه بلوک در شیت ۵

ادامه بلوک در شیت ۵

ادامه بلوک در شیت ۸

ادامه بلوک در شیت ۸

پارک جنگلی لویزان

۴۹۸۰۱

خیابان آستقلال

خیابان آستقلال

خیابان هفتم

خیابان هفتم

مناطق شهرداری تهران بزرگ

محلات منطقه ۴

اندکس محله ۶B

شمال

برگ های 19B1-19B2-19C1 19C2-19D1-19D2

شهرداری تهران

اداره کل درآمد

ممیزی مرحله چهارم ۱۳۷۵

تهیه شده : مرکز اطلاعات جغرافیائی شهر تهران

مقیاس ۱/۲۰۰۰ منطقه ۴ محله ۶B

اصلاح شده درستاد ممیزی مرحله چهارم

ایران هم
۸۲

کمیته نامگذاری معابر و اماکن عمومی منطقه ٤

برگه مشخصات کد ۰٦۰۸۷

۱-نوع معبر: کوچه بن بست: ☐ بن باز: ☒ غیره: ☐ ۲ـ ابعاد معبر : عرض ۱۰ طول ۴۰۰

۳ـ تاریخچه نام معبر(توضیح):

۴ـ در صورتیکه معبر به نام یکی از مالکین می باشد آیا هم اکنون مالک در معبر فوق الذکر ساکن است یا خیر ؟

۵ـ نشانی دقیق معبر: نوبهار بلوار ۴۵ متری استقلال - کوچه سام / حدفاصل کوچه بی نام شعب از خیابان ۴۵ متری استقلال

۶ـ نشانی دقیق محل سکونت خانواده شهید:

۷ـ نام معابر اطراف: شمال: جنوب: شرق: غرب:

۸ـ اسامی قبلی معبر به ترتیب قدمت: ۱ـ ۲ـ ۳ـ

۹ ـ تعداد خانوار ساکن در معبر :

۱۰ـ توضیحات ضروری :

۱۱ ـ کادر زیر توسط خانواده محترم شهید تکمیل گردد .

اینجانب والدین / همسر / برادر / خواهر شهید متعهد می گردم که قبلاً هیچ معبر / میدان / بوستانی در سطح شهر تهران به نام شهید مورد نظر نامگذاری نگردیده است . لذا در صورتی که خلاف این امر ثابت شود شهرداری تهران مجاز به تغییر نام پلاک معبر جدید می باشد .

نام و نام خانوادگی

امضاء

تاریخ

نقشه دستی :

شمال

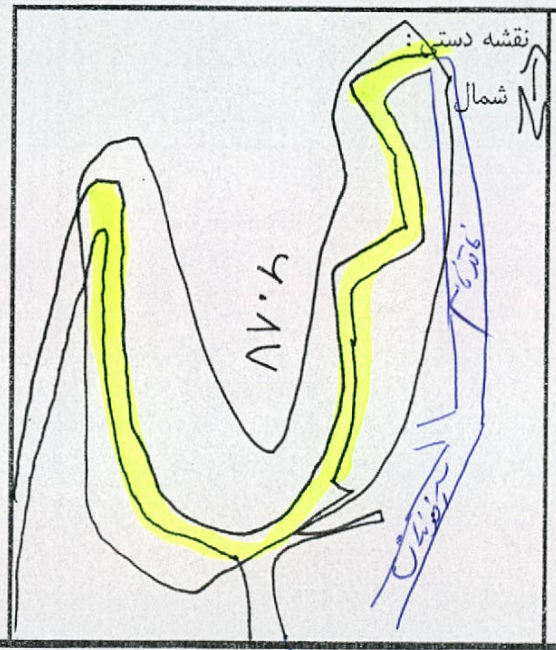

تکمیل کنندگان برگه :

۱ـ امضاء

۲ـ امضاء

تأیید و گواهی مسئول ذیربط :

سمت امضاء

شهردار منطقه

مهر و امضاء

۴۵ متری استقلال

س ـ ۳/۱۱

ادامه بلوک در شیت ۵

ادامه بلوک در شیت ۸

پارک جنگلی لویزان

۴۹۸۰۱

خیابان هشتم

خیابان استقلال

ادامه بلوک در شیت ۸

مناطق شهرداری تهران بزرگ

محلات منطقه ۴

اندکس محله ۶B

شمال

برگ های 19B1-19B2-19C1 19C2-19D1-19D2

شهرداری تهران

اداره کل درآمد

ممیزی مرحله چهارم ۱۳۷۵

تهیه شده : مرکز اطلاعات جغرافیائی شهر تهران

مقیاس ۱:۲۰۰۰ منطقه ۴ محله ۶B

تاریخ	ممیزی	امضاء
	اصلاح شده درستاد ممیزی مرحله چهارم	

۱۱۸
۸۳

کمیته نامگذاری معابر و اماکن عمومی منطقه ٤

برگه مشخصات

کد ۰۶۰۸۸

۱-نوع معبر: بن بست: ☒ بن باز: ☐ غیره: ☐ ۲ـ ابعاد معبر : عرض ۵٫۵ طول ٤۵

۳ـ تاریخچه نام معبر(توضیح):

۴ـ در صورتیکه معبر به نام یکی از مالکین می باشد آیا هم اکنون مالک در معبر فوق الذکر ساکن است یا خیر ؟

۵ـ نشانی دقیق معبر: لویزان - بلوار ۳۵ متری استقلال - کوچه سام - اولین بن بست بی نام منشعب از خیابان ٤۵ متری استقلال

۶ـ نشانی دقیق محل سکونت خانواده شهید:

۷ـ نام معابر اطراف: شمال: جنوب: شرق: غرب:

۸ـ اسامی قبلی معبر به ترتیب قدمت: ۱ـ ۲ـ ۳ـ

۹ ـ تعداد خانوار ساکن در معبر :

۱۰ـ توضیحات ضروری :

۱۱ ـ کادر زیر توسط خانواده محترم شهید تکمیل گردد .

اینجانب والدین / همسر / برادر / خواهر شهید متعهد می گردم که قبلاً هیچ معبر / میدان / بوستانی در سطح شهر تهران به نام شهید مورد نظر نامگذاری نگردیده است . لذا در صورتی که خلاف این امر ثابت شود شهرداری تهران مجاز به تغییر نام پلاک معبر جدید می باشد .

نام و نام خانوادگی

امضاء

تاریخ

نقشه دستی :

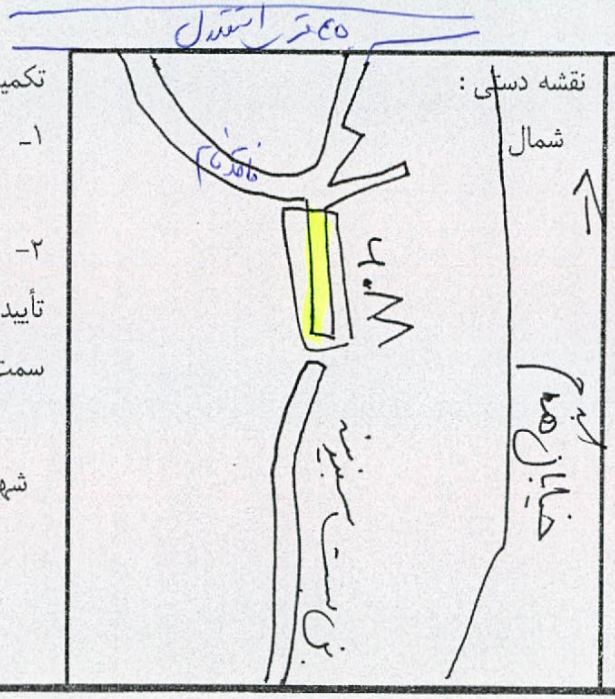

تکمیل کنندگان برگه :

۱ـ امضاء

۲ـ امضاء

تأیید و گواهی مسئول ذیربط :

سمت امضاء

شهردار منطقه

مهر و امضاء

حملت یکم

۶۶

ادامه بلوک در شیت ۳

ادامه بلوک در شیت ۳

ادامه بلوک در شیت ۳

ادامه بلوک در شیت ۵

ادامه بلوک در شیت ۵

۴۹۸۶۶ - ۱

۴۹۸۷۵

۴۹۸۷۲ - ۲

۴۹۸۶۶ - ۱

۴۹۸۶۶ - ۱

۰۳۴

منطقه نظامی

مرکز تعمیرات و ترابری

پشتیبانی قرارگاه ناجا

(کوهک)

میدان الندیر

شمال

مناطق شهرداری تهران بزرگ

محلات منطقه ۴

اندکس محله ۶۸

برگ های 18D6-19C1-19D1-19E1

شهرداری تهران

اداره کل درآمد

تهیه شده : مرکز اطلاعات جغرافیائی شهر تهران

مقیاس ۱/۲۰۰۰ | منطقه ۴ | محله ۶۸

اصلاح شده درستاد ممیزی مرحله چهارم

حکمت یکم
۶۶

کمیته نامگذاری معابر و اماکن عمومی منطقه ٤

برگه مشخصات

۶۰۳۴

۱ـنوع معبر: بن بست: ☒ بن باز: ☐ غیره: ☐ ۲ـ ابعاد معبر : عرض ۷ طول ۲۹٫۴۰

۳ـ تاریخچه نام معبر(توضیح):

۴ـ در صورتیکه معبر به نام یکی ازمالکین می باشد آیا هم اکنون مالک در معبر فوق الذکر ساکن است یا خیر ؟

۵ـ نشانی دقیق معبر: خیابان هنگام ـ میدان الغدیر خ شهید الیاسی خ شهید کامکار / حدفاصل کوچه زنگنه تا انتهای بن بست

۶ـ نشانی دقیق محل سکونت خانواده شهید:

۷ـ نام معابر اطراف: شمال: جنوب: شرق: غرب:

۸ـ اسامی قبلی معبر به ترتیب قدمت: ۱ـ ۲ـ ۳ـ

۹ ـ تعداد خانوار ساکن در معبر :

۱۰ـ توضیحات ضروری :

۱۱ ـ کادر زیر توسط خانواده محترم شهید تکمیل گردد .

اینجانب والدین / همسر / برادر / خواهر شهید متعهد می گردم که قبلاً هیچ معبر / میدان / بوستانی در سطح شهر تهران به نام شهید مورد نظر نامگذاری نگردیده است . لذا در صورتی که خلاف این امر ثابت شود شهرداری تهران مجاز به تغییر نام پلاک معبر جدید می باشد .

نام و نام خانوادگی

امضاء

تاریخ

نقشه دستی :

شمال

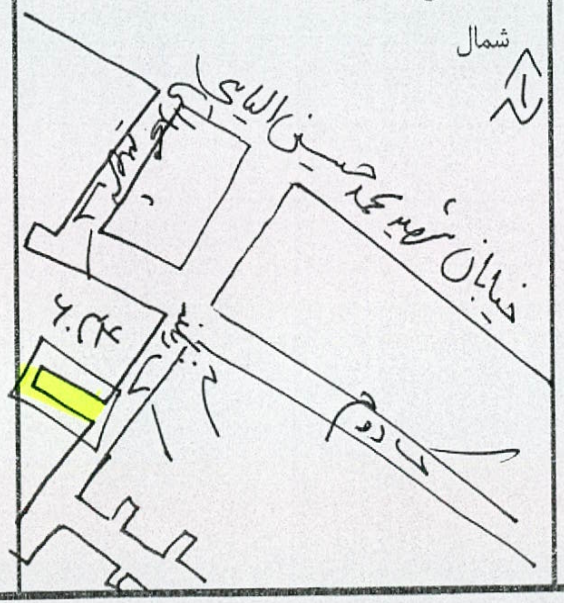

تکمیل کنندگان برگه :

۱ـ امضاء

۲ـ امضاء

تأیید و گواهی مسئول ذیربط :

سمت امضاء

شهردار منطقه

مهر و امضاء

س ـ ۳/۱۱

حکمت دوم
۶۷

ادامه بلوک در شیت ۳

ادامه بلوک در شیت ۳

ادامه بلوک در شیت ۳

ادامه بلوک در شیت ۵

ادامه بلوک در شیت ۵

ادامه بلوک در شیت ۵

ادامه بلوک در شیت ۵

۴۹۸۶۶ - ۱

۴۹۸۷۵

۴۹۸۷۶

۴۹۸۶۶ - ۱

۴۹۸۶۶ - ۱

۰۳۵

منطقه نظامی

مرکز تعمیراتی ترابری
پشتیبانی قرارگاه ناجا
(کوهک)

میدان الغدیر

مناطق شهرداری تهران بزرگ

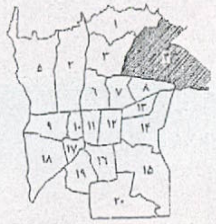

محلات منطقه ۴

اندکس محله ۶۸

شمال

برگ های 18D6-19C1-19D1-19E1

شهرداری تهران
اداره کل درآمد

ممیزی مرحله چهارم ۱۳۷۵	
تهیه شده : مرکز اطلاعات جغرافیائی شهر تهران	
مقیاس ۱/۲۰۰۰	منطقه ۴ محله ۶۸

تاریخ	شرح	تصحیح
	اصلاح شده درستاد ممیزی مرحله چهارم	

حکمت دوم
۶۷

کمیته نامگذاری معابر و اماکن عمومی منطقه ٤

برگه مشخصات

۶۰۳۵

۱-نوع معبر: بن بست: ☒ بن باز: ☐ غیره: ☐ ۲ـ ابعاد معبر : عرض ۲ طول ۲۲/۳۰

۳ـ تاریخچه نام معبر(توضیح):

۴ـ در صورتیکه معبر به نام یکی از مالکین می باشد آیا هم اکنون مالک در معبر فوق الذکر ساکن است یا خیر ؟

۵ـ نشانی دقیق معبر: خ هنام - میدان الغدیر - خ شهید الیاسی - خ شهید کامکار / حد فاصل بن بست منشعب از کوچه زنگنه با انتهای بن بست

۶ـ نشانی دقیق محل سکونت خانواده شهید:

۷ـ نام معابر اطراف: شمال: جنوب: شرق: غرب:

۸ـ اسامی قبلی معبر به ترتیب قدمت: ۱ـ ۲ـ ۳ـ

۹ ـ تعداد خانوار ساکن در معبر :

۱۰ـ توضیحات ضروری :

۱۱ ـ کادر زیر توسط خانواده محترم شهید تکمیل گردد .

اینجانب والدین / همسر / برادر / خواهر شهید متعهد می گردم که قبلاً هیچ معبر / میدان / بوستانی در سطح شهر تهران به نام شهید مورد نظر نامگذاری نگردیده است . لذا در صورتی که خلاف این امر ثابت شود شهرداری تهران مجاز به تغییر نام پلاک معبر جدید می باشد .

نام و نام خانوادگی

امضاء

تاریخ

نقشه دستی :

شمال

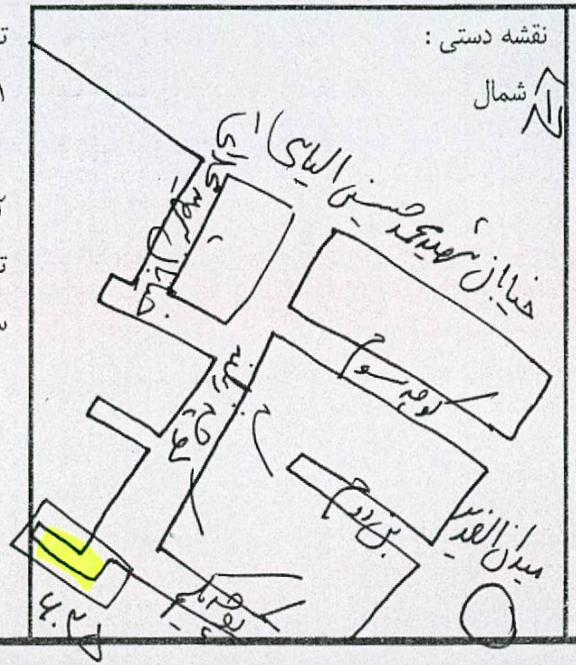

تکمیل کنندگان برگه :

۱ـ امضاء

۲ـ امضاء

تأیید و گواهی مسئول ذیربط :

سمت امضاء

شهردار منطقه

مهر و امضاء

زیر جد دوم

۶۸

ادامه بلوک در شیت ۳

ادامه بلوک در شیت ۲

ادامه بلوک در شیت ۲

ادامه بلوک در شیت ۵

ادامه بلوک در شیت ۵

ادامه بلوک در شیت ۵

۴۹۸۶۶ - ۱

۳۰۹۸۷۵

۴۹۸۷۲-۲

۳۰۹۸۶۶ - ۱

۳۰۹۸۶۶ - ۱

منطقه نظامی

مرکز تعمیرات تراکتوری

پشتیبانی قرارگاه ناجا

(کوهک)

۰۳۶

میدان الغدیر

مناطق شهرداری تهران بزرگ

محلات منطقه ۲

اندکس محله ۶۸

شمال

برگ های 16D6-19C1-19D1-19E1

شهرداری تهران

اداره کل درآمد

سیزی مرحله چهارم ۱۳۷۵

تهیه شده : مرکز اطلاعات جغرافیائی شهر تهران

مقیاس ۱/۲۰۰۰ منطقه ۲ محله ۶۸

اصلاح شده درسناد سیزی مرحله چهارم

۶۸ زیرجد دوم

کمیته نامگذاری معابر و اماکن عمومی منطقه ٤

برگه مشخصات

۱ـنوع معبر: بن بست:☒ بن باز:☐ غیره:☐ ۲ـ ابعاد معبر : عرض ۱ طول ۹

۳ـ تاریخچه نام معبر(توضیح):

۴ـ در صورتیکه معبر به نام یکی از مالکین می باشد آیا هم اکنون مالک در معبر فوق الذکر ساکن است یا خیر ؟

۵ـ نشانی دقیق معبر: میدان رسالت ـ میدان الغدیر ـ خ هنگام ـ ک اول / حدفاصل کوچه یکم و سوم بن بست

۶ـ نشانی دقیق محل سکونت خانواده شهید:

۷ـ نام معابر اطراف: شمال: جنوب: شرق: غرب:

۸ـ اسامی قبلی معبر به ترتیب قدمت: ۱ـ ۲ـ ۳ـ

۹ ـ تعداد خانوار ساکن در معبر :

۱۰ـ توضیحات ضروری :

۱۱ ـ کادر زیر توسط خانواده محترم شهید تکمیل گردد .

اینجانب والدین / همسر / برادر / خواهر شهید متعهد می گردم که قبلاً هیچ معبر / میدان / بوستانی در سطح شهر تهران به نام شهید مورد نظر نامگذاری نگردیده است . لذا در صورتی که خلاف این امر ثابت شود شهرداری تهران مجاز به تغییر نام پلاک معبر جدید می باشد .

نام و نام خانوادگی

امضاء

تاریخ

نقشه دستی :

شمال

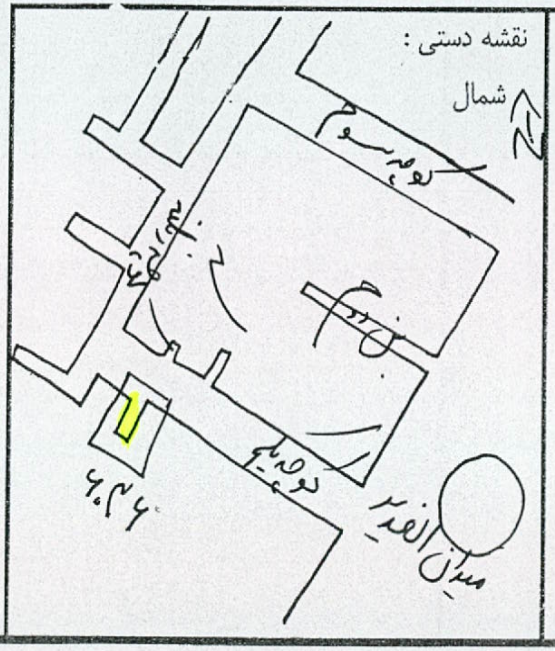

تکمیل کنندگان برگه :

۱ـ امضاء

۲ـ امضاء

تأیید و گواهی مسئول ذیربط :

سمت امضاء

شهردار منطقه

مهر و امضاء

س ـ۳/۱۱

زمرد
۶۹

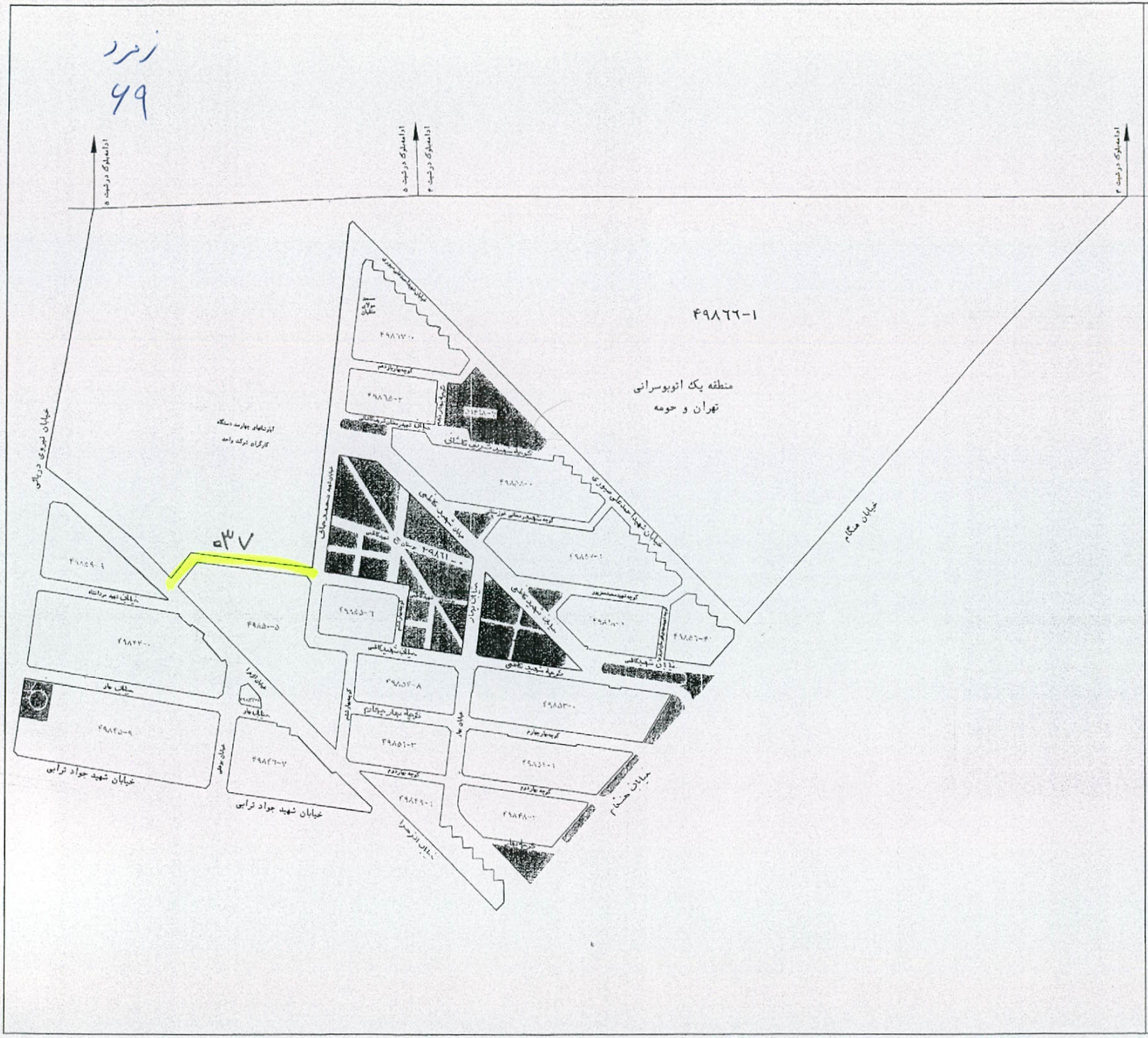

مناطق شهرداری تهران بزرگ

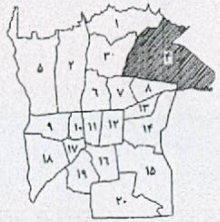

محلات منطقه ۴

اندکس محله ۶۸

شمال

برگ های 18D6-19C1-19D1-19E1

شهرداری تهران
اداره کل درآمد

ممیزی مرحله چهارم ۱۳۷۵	
تهیه شده : مرکز اطلاعات جغرافیائی شهر تهران	
مقیاس ۱/۲۰۰۰	منطقه ۴ محله ۶۸

تصحیح	تسریع	تطبیق
اصلاح شده درستاد ممیزی مرحله چهارم		

زمرد
۹۹

کمیته نامگذاری معابر و اماکن عمومی منطقه ٤

برگه مشخصات کل ۰۶۳۷

۱-نوع معبر: کوچه بن بست:☐ بن باز:☒ غیره:☐ ۲ـ ابعاد معبر : عرض ۸ طول ۱۲۷

۳ـ تاریخچه نام معبر(توضیح):

۴ـ در صورتیکه معبر به نام یکی از مالکین می باشد آیا هم اکنون مالک در معبر فوق الذکر ساکن است یا خیر ؟

۵ـ نشانی دقیق معبر: میدان رسالت ـ میدان الغدیر ـ خ هنگام ـ خ زهرا / حدفاصل خیابان الزهرا تا خیابان شهید محمد حاجی

۶ـ نشانی دقیق محل سکونت خانواده شهید:

۷ـ نام معابر اطراف: شمال: جنوب: شرق: غرب:

۸ـ اسامی قبلی معبر به ترتیب قدمت: ۱ـ ۲ـ ۳ـ

۹ ـ تعداد خانوار ساکن در معبر :

۱۰ـ توضیحات ضروری :

۱۱ ـ کادر زیر توسط خانواده محترم شهید تکمیل گردد .

اینجانب والدین / همسر / برادر / خواهر شهید متعهد می گردم که قبلاً هیچ معبر / میدان / بوستانی در سطح شهر تهران به نام شهید مورد نظر نامگذاری نگردیده است . لذا در صورتی که خلاف این امر ثابت شود شهرداری تهران مجاز به تغییر نام پلاک معبر جدید می باشد .

نام و نام خانوادگی

امضاء

تاریخ

نقشه دستی :

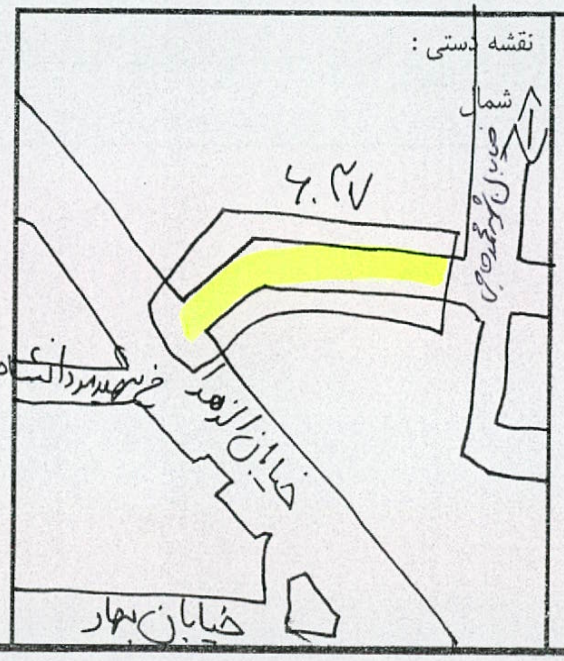

تکمیل کنندگان برگه :

۱ـ امضاء

۲ـ امضاء

تأیید و گواهی مسئول ذیربط :

سمت امضاء

شهردار منطقه

مهر و امضاء

س ـ ۳/۱۱

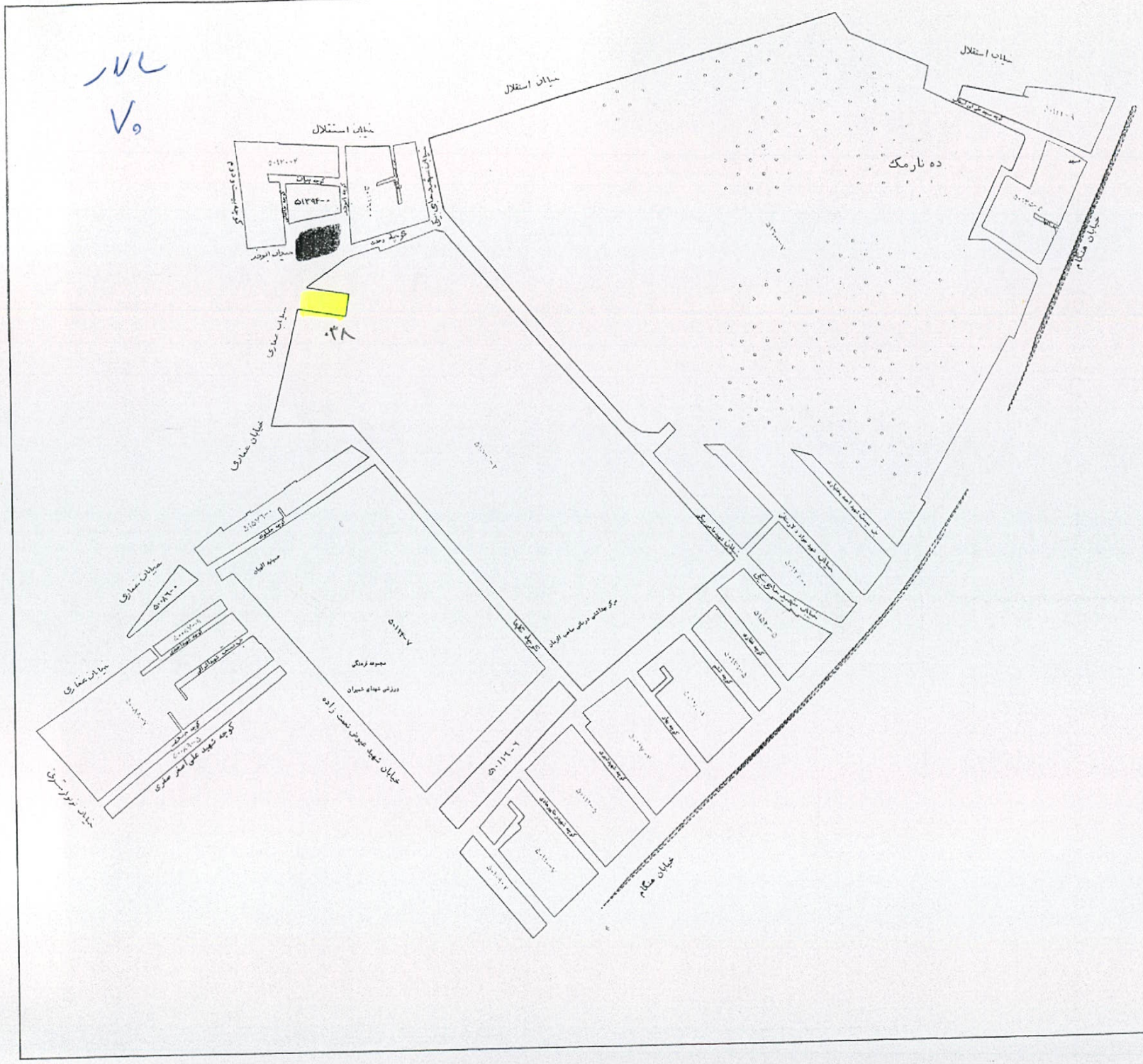

مناطق شهرداری تهران بزرگ

محلات منطقه ۴

اندکس محله ۶B

شمال

برگ های 19B1-19B2-19C1 19C2-19D1-19D2

شهرداری تهران

اداره کل درآمد

ممیزی مرحله چهارم ۱۳۷۵

تهیه شده : مرکز اطلاعات جغرافیائی شهر تهران

مقیاس ۱/۲۰۰۰ | منطقه ۴ | محله ۶B

تهیه کننده | تصحیح | تاریخ

اصلاح شده درستاد ممیزی مرحله چهارم

کمیته نامگذاری معابر و اماکن عمومی منطقه ٤

برگه مشخصات

۱-نوع معبر: بن بست:☑ بن باز:☐ غیره:☐ ۲ـ ابعاد معبر : عرض ٤ طول ۴۰

۳ـ تاریخچه نام معبر(توضیح):

۴ـ در صورتیکه معبر به نام یکی از مالکین می باشد آیا هم اکنون مالک در معبر فوق الذکر ساکن است یا خیر ؟

۵ـ نشانی دقیق معبر: شمیران نو-خ غفاری - میدان ابوذر / حدفاصل خیابان شهید غفاری تا انتهای بن بست

۶ـ نشانی دقیق محل سکونت خانواده شهید:

۷ـ نام معابر اطراف: شمال: جنوب: شرق: غرب:

۸ـ اسامی قبلی معبر به ترتیب قدمت: ۱ـ ۲ـ ۳ـ

۹ ـ تعداد خانوار ساکن در معبر :

۱۰ـ توضیحات ضروری :

۱۱ ـ کادر زیر توسط خانواده محترم شهید تکمیل گردد .

اینجانب والدین / همسر / برادر / خواهر شهید متعهد می گردم که قبلاً هیچ معبر / میدان / بوستانی در سطح شهر تهران به نام شهید مورد نظر نامگذاری نگردیده است . لذا در صورتی که خلاف این امر ثابت شود شهرداری تهران مجاز به تغییر نام پلاک معبر جدید می باشد .

نام و نام خانوادگی

امضاء

تاریخ

نقشه دستی :

شمال

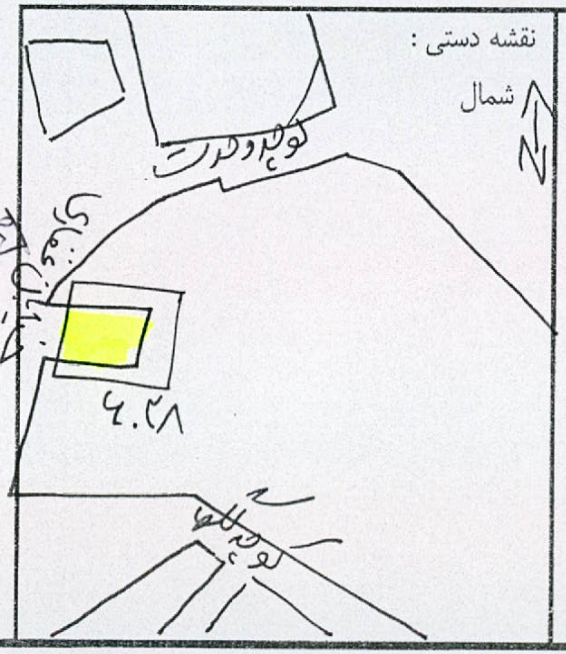

تکمیل کنندگان برگه :

۱ـ امضاء

۲ـ امضاء

تأیید و گواهی مسئول ذیربط :

سمت امضاء

شهردار منطقه

مهر و امضاء

زیور
71

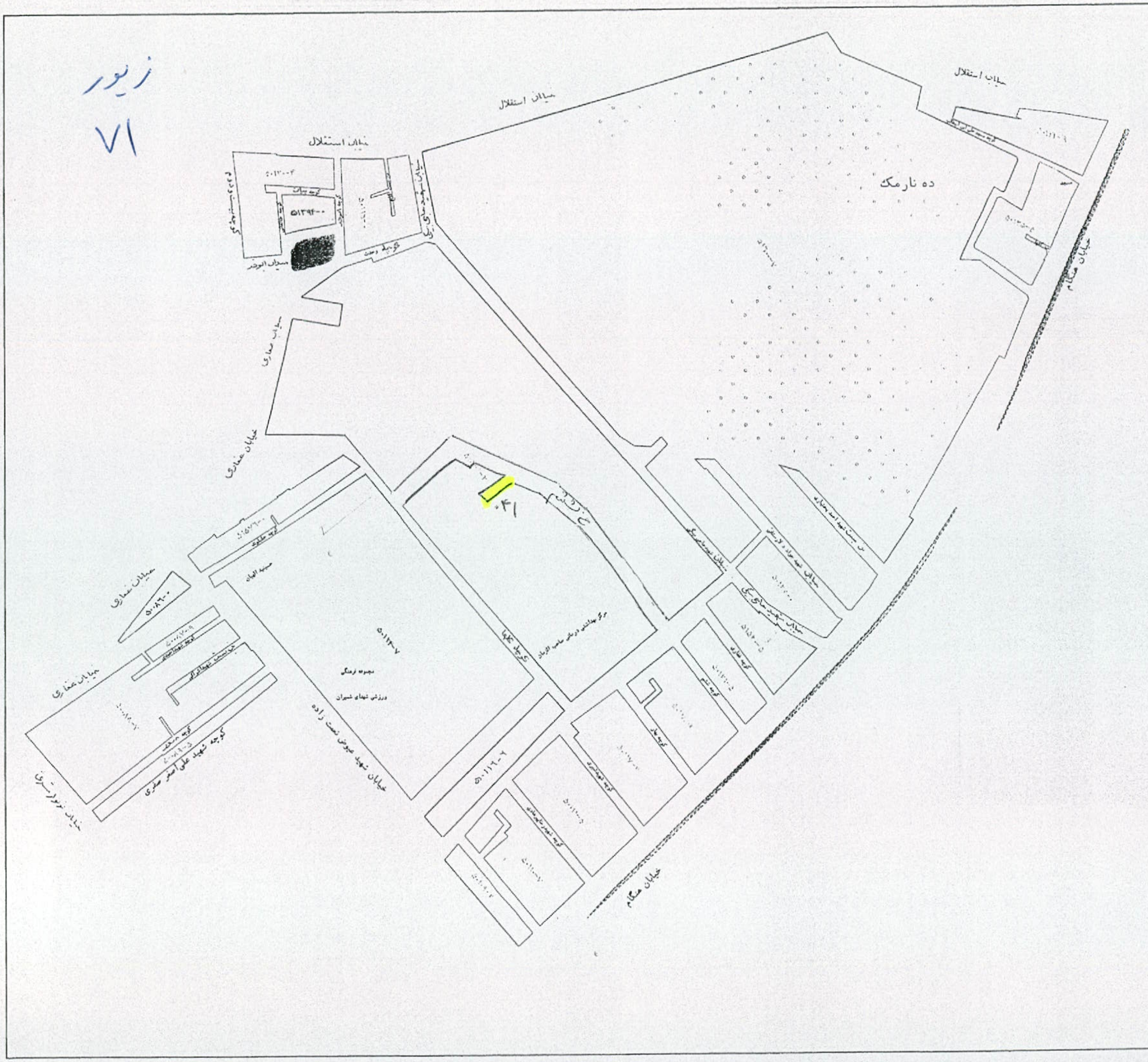

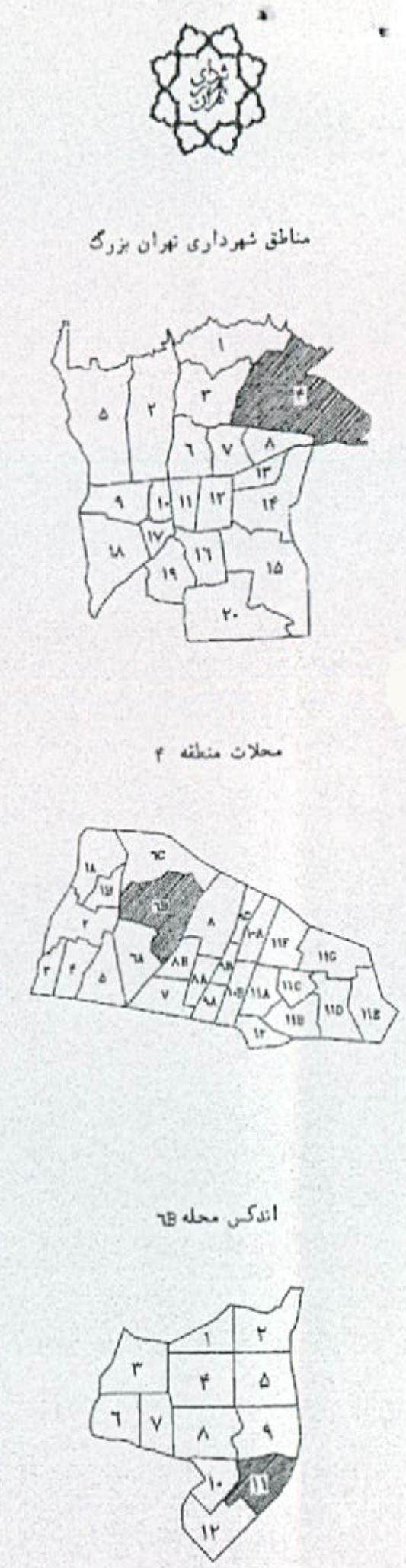

شمال

برگ های
19B1-19B2-19C1
19C2-19D1-19D2

شهرداری تهران
اداره کل درآمد

ممیزی مرحله چهارم ۱۳۷۵

تهیه شده : مرکز اطلاعات جغرافیائی شهر تهران

مقیاس ۲۰۰۰/۱ منطقه ۴ محله ٦B

تغییرات	شرح	تاریخ
۱	اصلاح شده درستاد ممیزی مرحله چهارم	

کمیته نامگذاری معابر و اماکن عمومی منطقه ٤

برگه مشخصات

۱-نوع معبر: بن بست☒ بن باز:☐ غیره:☐ ۲ـ ابعاد معبر : عرض ۵ طول ۲۰

۳ـ تاریخچه نام معبر(توضیح):

۴ـ در صورتیکه معبر به نام یکی از مالکین می باشد آیا هم اکنون مالک در معبر فوق الذکر ساکن است یا خیر ؟

۵ـ نشانی دقیق معبر: شمیران نو - میدان ابوذر - خ غفاری - کوچه گلها / حدفاصل خیابان ششم تا انتهای بن بست

۶ـ نشانی دقیق محل سکونت خانواده شهید:

۷ـ نام معابر اطراف: شمال: جنوب: شرق: غرب:

۸ـ اسامی قبلی معبر به ترتیب قدمت: ۱ـ ۲ـ ۳ـ

۹ ـ تعداد خانوار ساکن در معبر :

۱۰ـ توضیحات ضروری :

۱۱ ـ کادر زیر توسط خانواده محترم شهید تکمیل گردد .

اینجانب والدین / همسر / برادر / خواهر شهید متعهد می گردم که قبلاً هیچ معبر / میدان / بوستانی در سطح شهر تهران به نام شهید مورد نظر نامگذاری نگردیده است . لذا در صورتی که خلاف این امر ثابت شود شهرداری تهران مجاز به تغییر نام پلاک معبر جدید می باشد .

نام و نام خانوادگی

امضاء

تاریخ

نقشه دستی :

شمال

تکمیل کنندگان برگه :

۱ـ امضاء

۲ـ امضاء

تأیید و گواهی مسئول ذیربط :

سمت امضاء

شهردار منطقه

مهر و امضاء

س-۳/۱۱

سبزینه
۷۲

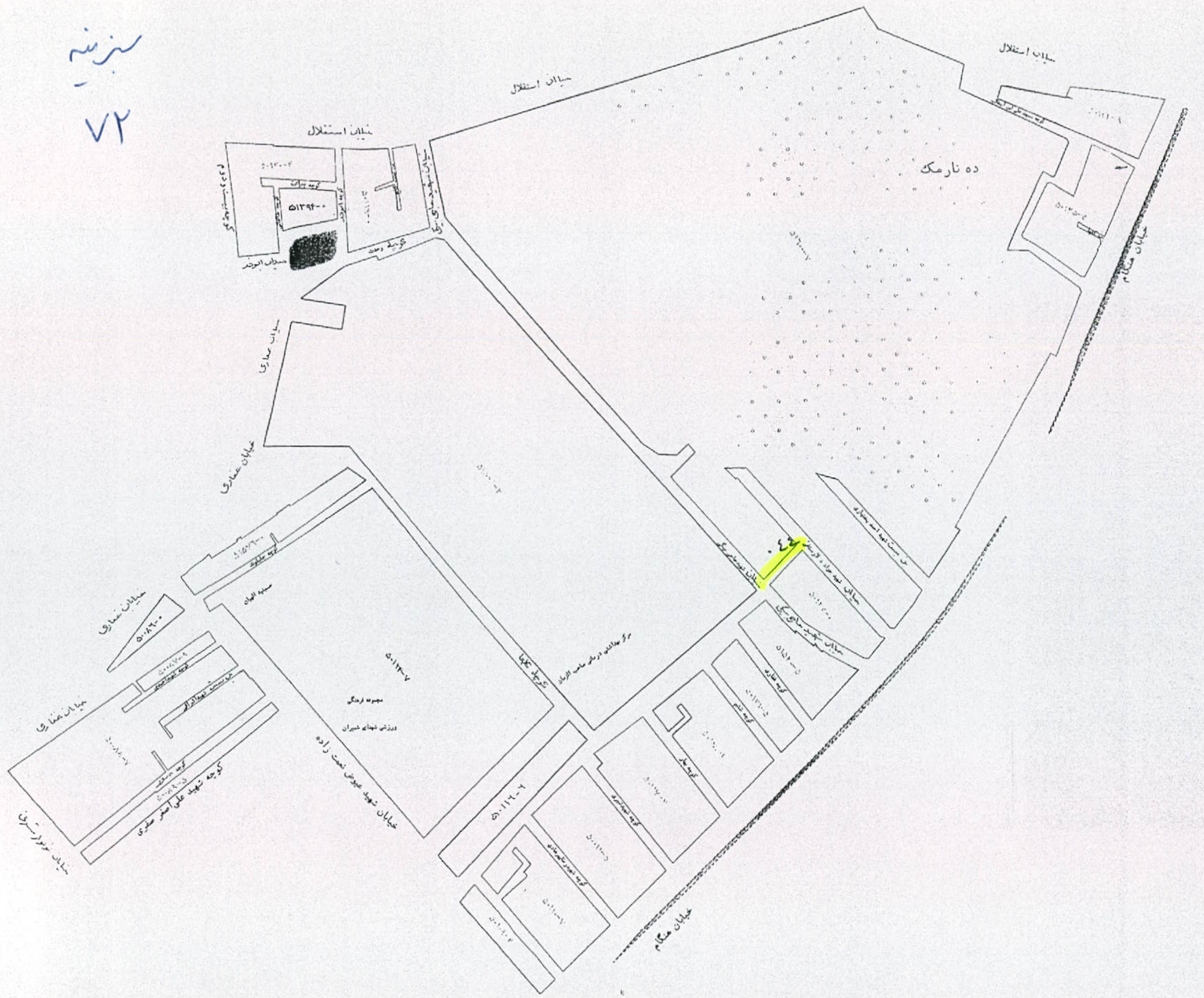

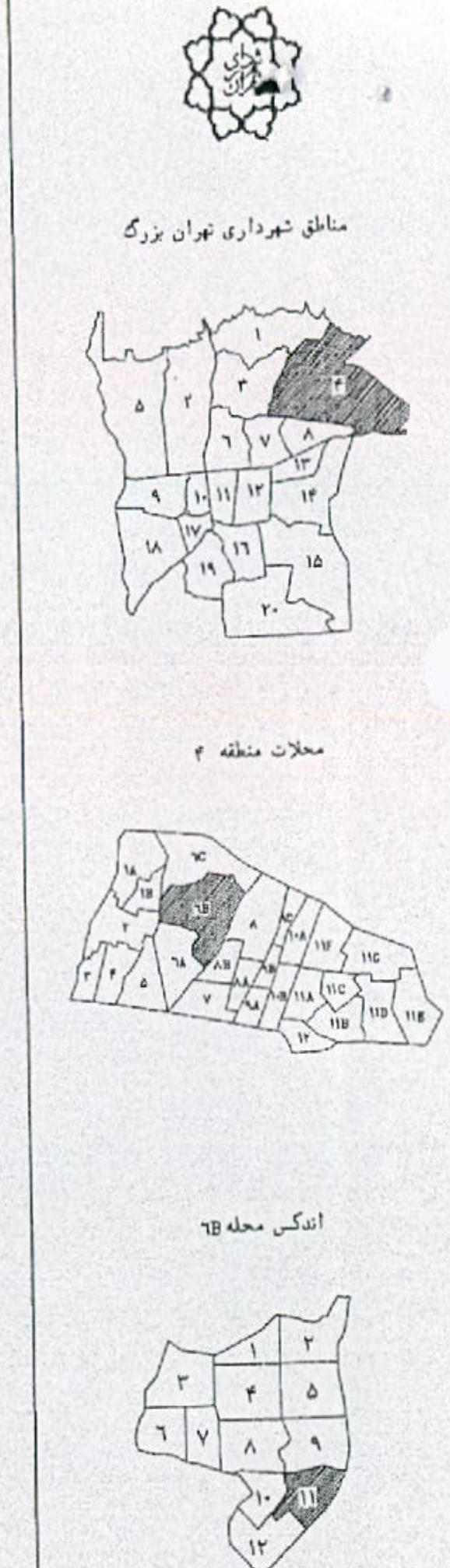

19B1-19B2-19C1
19C2-19D1-19D2
برگ های

شهرداری تهران
اداره کل درآمد

ممیزی مرحله چهارم ۱۳۷۵
تهیه شده : مرکز اطلاعات جغرافیائی شهر تهران
مقیاس ۱/۲۰۰۰ منطقه ۴ محله ٦B

اصلاح شده درستاد ممیزی مرحله چهارم

سبزینه
۷۲

کمیته نامگذاری معابر و اماکن عمومی منطقه ٤

برگه مشخصات ک ۰۶۰۴۴

۱-نوع معبر: کوچه بن بست:☐ بن باز:☑ غیره:☐ ۲ـ ابعاد معبر : عرض ٦ طول ۳۶٫۵۰

۳ـ تاریخچه نام معبر(توضیح):

۴ـ در صورتیکه معبر به نام یکی از مالکین می‌باشد آیا هم اکنون مالک در معبر فوق الذکر ساکن است یا خیر ؟

۵ـ نشانی دقیق معبر: شمیران نو - خ هنگام - خ شهید دارستانی / خ نامی خیابان شهید جواد دارستانی ها خیابان شهید حاجی بیگی

۶ـ نشانی دقیق محل سکونت خانواده شهید:

۷ـ نام معابر اطراف: شمال: جنوب: شرق: غرب:

۸ـ اسامی قبلی معبر به ترتیب قدمت: ۱ـ ۲ـ ۳ـ

۹ ـ تعداد خانوار ساکن در معبر :

۱۰ـ توضیحات ضروری :

۱۱ ـ کادر زیر توسط خانواده محترم شهید تکمیل گردد .

اینجانب والدین / همسر / برادر / خواهر شهید متعهد می گردم که قبلاً هیچ معبر / میدان / بوستانی در سطح شهر تهران به نام شهید مورد نظر نامگذاری نگردیده است . لذا در صورتی که خلاف این امر ثابت شود شهرداری تهران مجاز به تغییر نام پلاک معبر جدید می باشد .

نام و نام خانوادگی

امضاء

تاریخ

نقشه دستی :

شمال

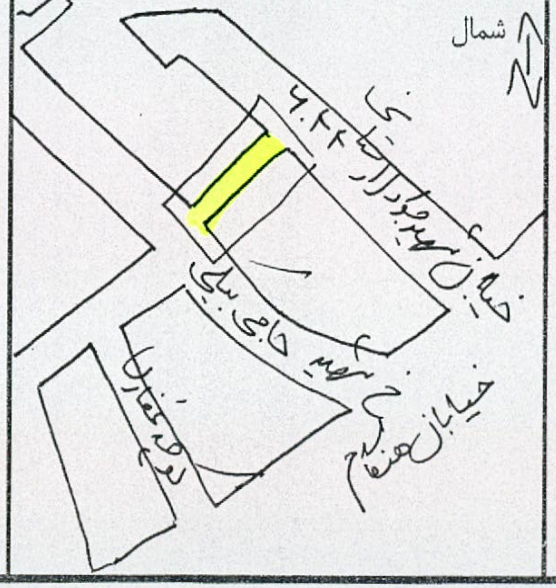

تکمیل کنندگان برگه :

۱ـ امضاء

۲ـ امضاء

تأیید و گواهی مسئول ذیربط :

سمت امضاء

شهردار منطقه

مهر و امضاء

س ۳/۱۱

ساعد
۷۳

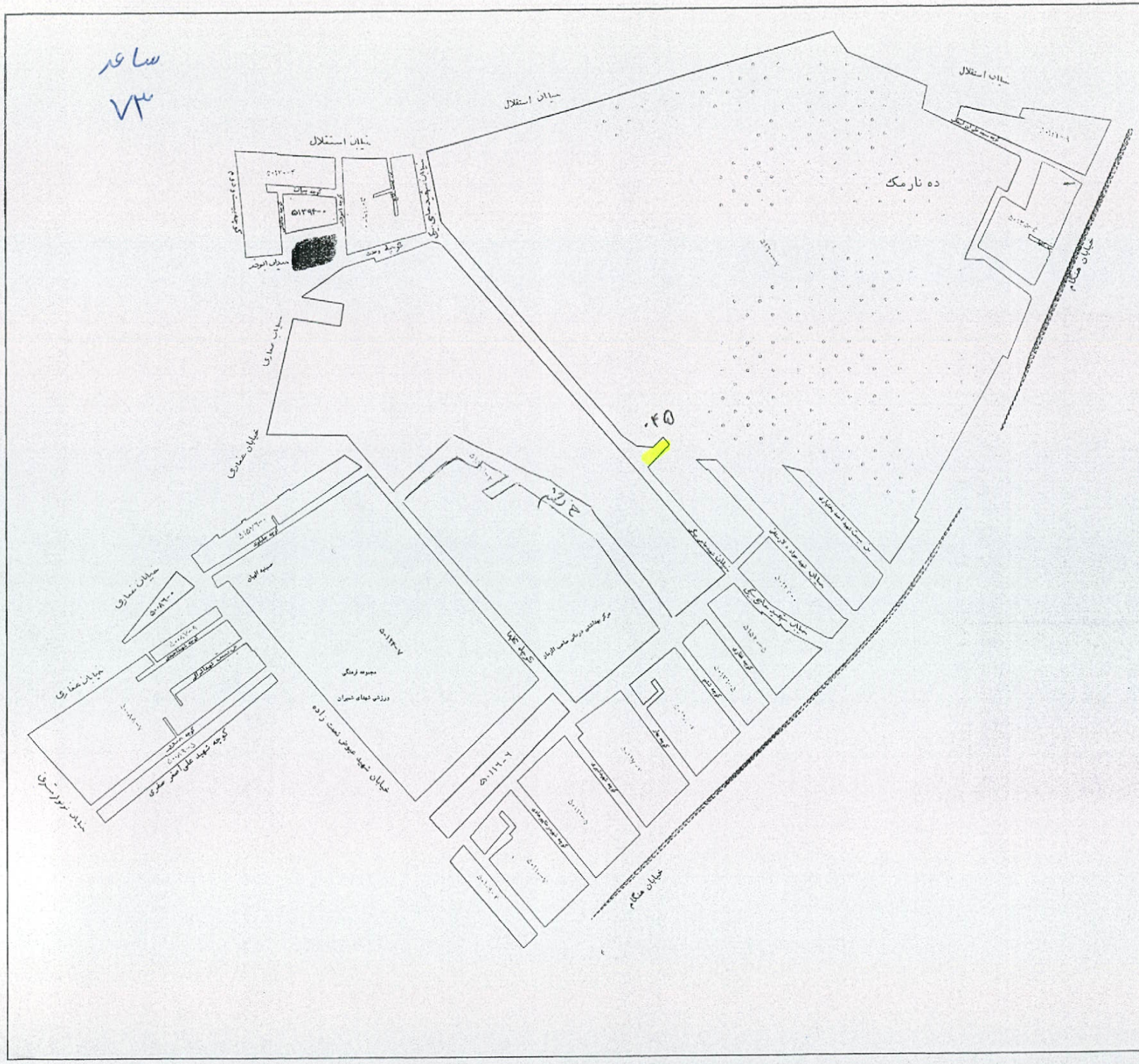

مناطق شهرداری تهران بزرگ

محلات منطقه ۴

اندکس محله ۶B

شمال

برگ های 19B1-19B2-19C1 19C2-19D1-19D2

شهرداری تهران
اداره کل درآمد

ممیزی مرحله چهارم ۱۳۷۵

تهیه شده : مرکز اطلاعات جغرافیائی شهر تهران

مقیاس ۱/۲۰۰۰ | منطقه ۴ | محله ۶B

تهیه کننده	امضاء	تاریخ
اصلاح شده درستاد ممیزی مرحله چهارم		

ساعد
۷۳

کمیته نامگذاری معابر و اماکن عمومی منطقه ٤

برگه مشخصات ۶۰۴۵

۱-نوع معبر: بن بست:☒ بن باز:☐ غیره:☐ ۲ـ ابعاد معبر : عرض ۱۴ طول ۱۶

۳ـ تاریخچه نام معبر(توضیح):

۴ـ در صورتیکه معبر به نام یکی از مالکین می باشد آیا هم اکنون مالک در معبر فوق الذکر ساکن است یا خیر؟

۵ـ نشانی دقیق معبر: شمیران نو - خیابان هنام - خ شهید حاج بیگی - روبروی خیابان شهید حاجی بیگی ۱۴ متری بن بست

۶ـ نشانی دقیق محل سکونت خانواده شهید:

۷ـ نام معابر اطراف: شمال: جنوب: شرق: غرب:

۸ـ اسامی قبلی معبر به ترتیب قدمت: ۱ـ ۲ـ ۳ـ

۹ ـ تعداد خانوار ساکن در معبر :

۱۰ـ توضیحات ضروری :

۱۱ ـ کادر زیر توسط خانواده محترم شهید تکمیل گردد .

اینجانب والدین / همسر / برادر / خواهر شهید متعهد می گردم که قبلاً هیچ معبر / میدان / بوستانی در سطح شهر تهران به نام شهید مورد نظر نامگذاری نگردیده است . لذا در صورتی که خلاف این امر ثابت شود شهرداری تهران مجاز به تغییر نام پلاک معبر جدید می باشد .

نام و نام خانوادگی

امضاء

تاریخ

نقشه دستی :

شمال

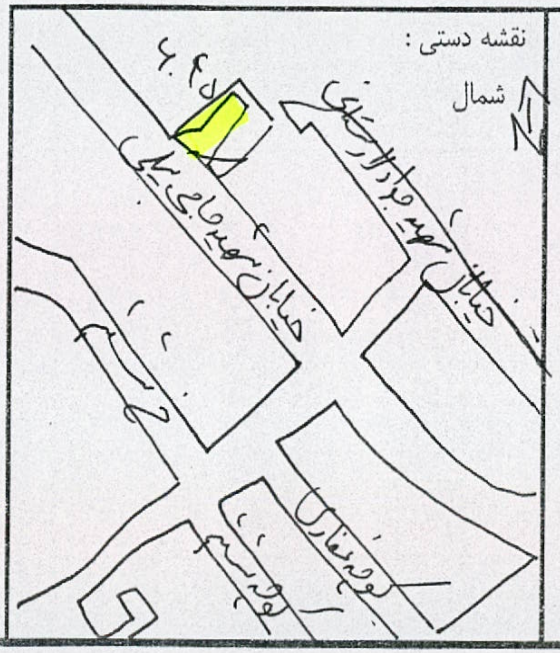

تکمیل کنندگان برگه :

۱ـ امضاء

۲ـ امضاء

تأیید و گواهی مسئول ذیربط :

سمت امضاء

شهردار منطقه

مهر و امضاء

س ـ ۳/۱۱

رهای
۵۸

ادامه بلوک در ثبت ۳

ادامه بلوک در ثبت ۳

ادامه بلوک در ثبت ۳

ادامه بلوک در ثبت ۵

ادامه بلوک در ثبت ۵

ادامه بلوک در ثبت ۶

ادامه بلوک در ثبت ۶

۴۹۸۶۶ - ۱

۴۰۸۷۶۵

۴۹۸۷۴ - ۲

۴۹۸۶۶ - ۱

۴۹۸۶۶ - ۱

۰۲۶

منطقه نظامی

مرکز تعمیراتی ترابری
پشتیبانی قرارگاه ماجا
(کوهک)

میدان الغدیر

مناطق شهرداری تهران بزرگ

محلات منطقه ۴

اندکس محله ۶۸

شمال

برگ های 16D6-19C1-19D1-19E1

شهرداری تهران
اداره کل درآمد

ممیزی مرحله چهارم ۱۳۷۵	
تهیه شده : مرکز اطلاعات جغرافیائی شهر تهران	
مقیاس ۱/۲۰۰۰	منطقه ۴ محله ۶۸

تیمراه	نسخ	تاریخ
اصلاح شده درستاد ممیزی مرحله چهارم		

رحمانی
۵۸

کمیته نامگذاری معابر و اماکن عمومی منطقه ٤

برگه مشخصات ۰۶۰۲۶

۱ـنوع معبر: بن بست:☒ بن باز:☐ غیره:☐ ۲ـ ابعاد معبر : عرض ۲ طول ۲۶

۳ـ تاریخچه نام معبر(توضیح):

۴ـ در صورتیکه معبر به نام یکی از مالکین می باشد آیا هم اکنون مالک در معبر فوق الذکر ساکن است یا خیر؟

۵ـ نشانی دقیق معبر: خیابان هنگام ـ میدان الغدیر ـ خ شهید الیاس ـ خ ابوذر غفاری ـ کوچه شهید مقدم / حدفاصل خیابان شهید مقدم تا انتهای بن بست

۶ـ نشانی دقیق محل سکونت خانواده شهید:

۷ـ نام معابر اطراف: شمال: جنوب: شرق: غرب:

۸ـ اسامی قبلی معبر به ترتیب قدمت: ۱ـ ۲ـ ۳ـ

۹ ـ تعداد خانوار ساکن در معبر :

۱۰ـ توضیحات ضروری :

۱۱ ـ کادر زیر توسط خانواده محترم شهید تکمیل گردد .

اینجانب والدین / همسر / برادر / خواهر شهید متعهد می گردم که قبلاً هیچ معبر / میدان / بوستانی در سطح شهر تهران به نام شهید مورد نظر نامگذاری نگردیده است . لذا در صورتی که خلاف این امر ثابت شود شهرداری تهران مجاز به تغییر نام پلاک معبر جدید می باشد .

نام و نام خانوادگی

امضاء

تاریخ

نقشه دستی :

شمال

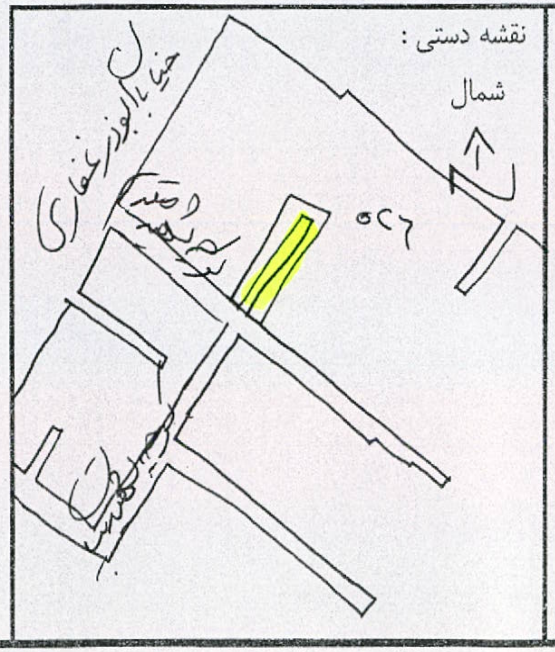

تکمیل کنندگان برگه :

۱ـ امضاء

۲ـ امضاء

تأیید و گواهی مسئول ذیربط :

سمت امضاء

شهردار منطقه

مهر و امضاء

س ـ ۳/۱۱

تلدیس

۵۹

ادامه بلوک در شیت ۲

ادامه بلوک در شیت ۳

ادامه بلوک در شیت ۵

ادامه بلوک در شیت ۱

۴۹۸۶۶ - ۱

۴۹۸۷۵

۴۹۸۷۴-۲

۴۹۸۶۶ - ۱

۴۹۸۶۶ - ۱

۳۷

خیابان شهید عامل

خیابان ابوریحان بیرونی

خیابان شهید اسلامی

خیابان شهید محمد حسین الیاسی

میدان الغدیر

منطقه نظامی

مرکز تعمیراتی ترابری

پشتیبانی قرارگاه ناجا

(کوهک)

مناطق شهرداری تهران بزرگ

محلات منطقه ۴

اندکس محله ۶۸

شمال

برگ های 16D6-19C1-19D1-19E1

شهرداری تهران

اداره کل درآمد

ممیزی مرحله چهارم ۱۳۷۵

تهیه شده : مرکز اطلاعات جغرافیائی شهر تهران

مقیاس ۱/۲۰۰۰ منطقه ۴ محله ۶۸

تاریخ	تصحیح	تهیه‌کننده
	اصلاح شده درستاد ممیزی مرحله چهارم	

کمیته نامگذاری معابر و اماکن عمومی منطقه ٤

برگه مشخصات

۱-نوع معبر: بن بست: ☒ بن باز: ☐ غیره: ☐ ۲ـ ابعاد معبر : عرض ۲ طول ۱۵

۳ـ تاریخچه نام معبر(توضیح):

۴ـ در صورتیکه معبر به نام یکی از مالکین می باشد آیا هم اکنون مالک در معبر فوق الذکر ساکن است یا خیر ؟

۵ـ نشانی دقیق معبر: خیابان هنگام ـ میدان القدس ـ شهید الیاسی / حدفاصل خیابان شهید محمدحسین الیاسی تا انتهای بن بست

۶ـ نشانی دقیق محل سکونت خانواده شهید:

۷ـ نام معابر اطراف: شمال: جنوب: شرق: غرب:

۸ـ اسامی قبلی معبر به ترتیب قدمت: ۱ـ ۲ـ ۳ـ

۹ ـ تعداد خانوار ساکن در معبر :

۱۰ـ توضیحات ضروری :

۱۱ ـ کادر زیر توسط خانواده محترم شهید تکمیل گردد .

اینجانب والدین / همسر / برادر / خواهر شهید متعهد می گردم که قبلاً هیچ معبر / میدان / بوستانی در سطح شهر تهران به نام شهید مورد نظر نامگذاری نگردیده است . لذا در صورتی که خلاف این امر ثابت شود شهرداری تهران مجاز به تغییر نام پلاک معبر جدید می باشد .

نام و نام خانوادگی

امضاء

تاریخ

نقشه دستی :

شمال

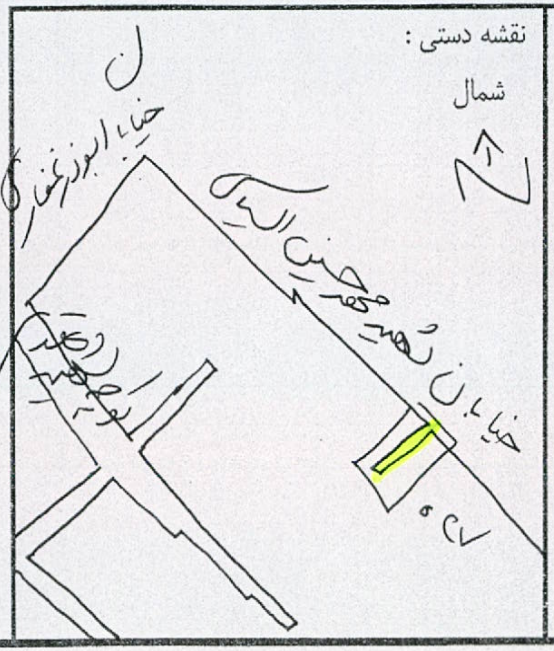

تکمیل کنندگان برگه :

۱ـ امضاء

۲ـ امضاء

تأیید و گواهی مسئول ذیربط :

سمت امضاء

شهردار منطقه

مهر و امضاء

س ـ ۳/۱۱

تشیع یکم
۶۰

ادامه بلوک در شیت ۲

ادامه بلوک در شیت ۳

ادامه بلوک در شیت ۴

ادامه بلوک در شیت ۵

ادامه بلوک در شیت ۶

۴۹۸۶۶ - ۱

۳۹۸۷۵

۳۹۸۷۴ - ۲

۳۹۸۶۶ - ۱

۳۹۸۶۶ - ۱

۳۹۸۶۶ - ۱

۲۸

منطقه نظامی

مرکز تعمیراتی ترابری
پشتیبانی قرارگاه ناجا
(کوهک)

میدان الغدیر

شمال

برگ های 18D6-19C1-19D1-19E1

شهرداری تهران
اداره کل درآمد

ممیزی مرحله چهارم ۱۳۷۵

تهیه شده : مرکز اطلاعات جغرافیائی شهر تهران

مقیاس ۱/۲۰۰۰ | منطقه ۴ | محله ۶۸

تهیه‌کننده	تسمیع	تطبیق
اصلاح شده درستاد ممیزی مرحله چهارم		

مناطق شهرداری تهران بزرگ

محلات منطقه ۴

اندکس محله ۶۸

تسبیح یکم
۶۰

کمیته نامگذاری معابر و اماکن عمومی منطقه ٤

برگه مشخصات

کد ۰۶۰۲۸

۱ـنوع معبر: بن بست: ☒ بن باز: ☐ غیره: ☐ ۲ـ ابعاد معبر : عرض ۵ طول ۲۵/۴۰

۳ـ تاریخچه نام معبر(توضیح):

۴ـ در صورتیکه معبر به نام یکی از مالکین می باشد آیا هم اکنون مالک در معبر فوق الذکر ساکن است یا خیر ؟

۵ـ نشانی دقیق معبر: خیابان هنام ـ میدان الغدیر ـ خ شهید الیاسی ـ ک شهید شاملو / خ ناصر کوچه شهید داود محمدی شاملو ۴ انتهای بن بست

۶ـ نشانی دقیق محل سکونت خانواده شهید:

۷ـ نام معابر اطراف: شمال: جنوب: شرق: غرب:

۸ـ اسامی قبلی معبر به ترتیب قدمت: ۱ـ ۲ـ ۳ـ

۹ ـ تعداد خانوار ساکن در معبر :

۱۰ـ توضیحات ضروری :

۱۱ ـ کادر زیر توسط خانواده محترم شهید تکمیل گردد .

اینجانب والدین / همسر / برادر / خواهر شهید متعهد می گردم که قبلاً هیچ معبر / میدان / بوستانی در سطح شهر تهران به نام شهید مورد نظر نامگذاری نگردیده است . لذا در صورتی که خلاف این امر ثابت شود شهرداری تهران مجاز به تغییر نام پلاک معبر جدید می باشد .

نام و نام خانوادگی

امضاء

تاریخ

نقشه دستی :

شمال

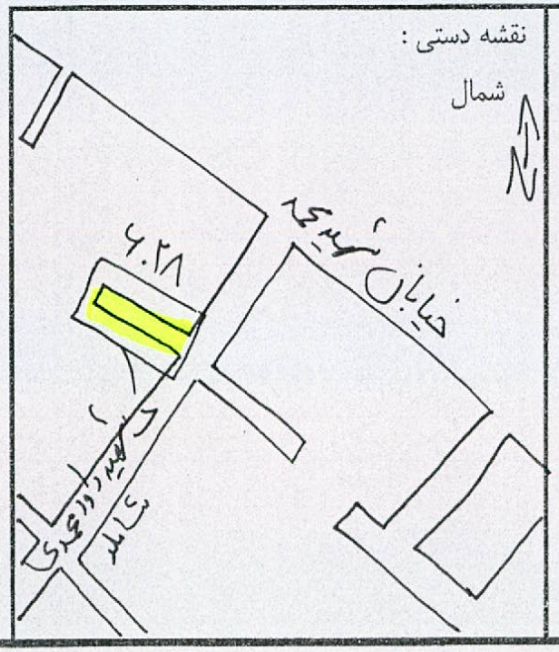

تکمیل کنندگان برگه :

۱ـ امضاء

۲ـ امضاء

تأیید و گواهی مسئول ذیربط :

سمت امضاء

شهردار منطقه

مهر و امضاء

س ـ ۳/۱۱

تسبیح سوم
۶۲

ادامه بلوک در شیت ۲

ادامه بلوک در شیت ۳

ادامه بلوک در شیت ۵

ادامه بلوک در شیت ۶

۴۹۸۶۶ - ۱

۳۹۸۷۵

۴۹۸۷۲-۲

۳۹۸۶۶ - ۱

۳۹۸۶۶ - ۱

۲۹

منطقه نظامی

مرکز تعمیراتی ترابری
پشتیبانی قرارگاه ناجا
(کوهک)

میدان الغدیر

شمال

مناطق شهرداری تهران بزرگ

محلات منطقه ۴

اندکس محله ۶۸

برگ های 16D6-19C1-19D1-19E1

شهرداری تهران
اداره کل درآمد

ممیزی مرحله چهارم ۱۳۷۵	
تهیه شده : مرکز اطلاعات جغرافیائی شهر تهران	
مقیاس ۱/۲۰۰۰	منطقه ۴ محله ۶۸
تصویر	تصرح
اصلاح شده درستاد ممیزی مرحله چهارم	

تسبیح سوم
۶۲

کمیته نامگذاری معابر و اماکن عمومی منطقه ٤

برگه مشخصات کد ۶۰۲۹

۱ـ نوع معبر: بن بست: ☒ بن باز: ☐ غیره: ☐ ۲ـ ابعاد معبر : عرض ۵ طول ۲۴/۱۰

۳ـ تاریخچه نام معبر(توضیح):

۴ـ در صورتیکه معبر به نام یکی از مالکین می باشد آیا هم اکنون مالک در معبر فوق الذکر ساکن است یا خیر ؟

۵ـ نشانی دقیق معبر: خیابان هفتم - میدان الغدیر - خ شهید الیاس - کوچه شهید شاملو / خ نهم خیابان شهید داود محمدی نخ ملوک انتری بن بست

۶ـ نشانی دقیق محل سکونت خانواده شهید:

۷ـ نام معابر اطراف: شمال: جنوب: شرق: غرب:

۸ـ اسامی قبلی معبر به ترتیب قدمت: ۱ـ ۲ـ ۳ـ

۹ ـ تعداد خانوار ساکن در معبر :

۱۰ـ توضیحات ضروری :

۱۱ ـ کادر زیر توسط خانواده محترم شهید تکمیل گردد .

اینجانب والدین / همسر / برادر / خواهر شهید متعهد می گردم که قبلاً هیچ معبر / میدان / بوستانی در سطح شهر تهران به نام شهید مورد نظر نامگذاری نگردیده است . لذا در صورتی که خلاف این امر ثابت شود شهرداری تهران مجاز به تغییر نام پلاک معبر جدید می باشد .

نام و نام خانوادگی

امضاء

تاریخ

نقشه دستی :

شمال

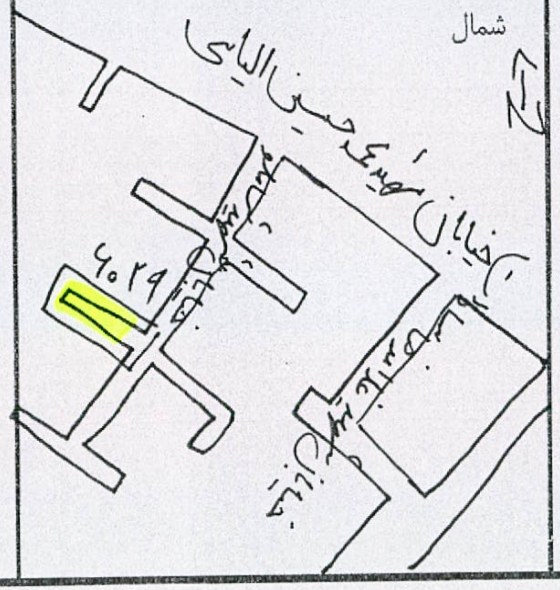

تکمیل کنندگان برگه :

۱ـ امضاء

۲ـ امضاء

تأیید و گواهی مسئول ذیربط :

سمت امضاء

شهردار منطقه

مهر و امضاء

تسبیح پنجم
٦٤

ادامه بلوک در شیت ۲

ادامه بلوک در شیت ۳

ادامه بلوک در شیت ۵

ادامه بلوک در شیت ۶

۴۹۸۶۶ - ۱

۵۰۰۲۲ - ۱

۵۰۱۵۲۱

۴۹۸۷۵

۴۹۸۷۲ - ۲

۴۹۸۶۶ - ۱

۴۹۸۶۶ - ۱

۳۰

منطقه نظامی

مرکز تعمیراتی ترابری
پشتیبانی قرارگاه ناجا
(کوهک)

میدان الغدیر

مناطق شهرداری تهران بزرگ

محلات منطقه ۴

اندکس محله ٦٨

شمال

برگ های 18D6-19C1-19D1-19E1

شهرداری تهران
اداره کل درآمد

ممیزی مرحله چهارم ۱۳۷۵

تهیه شده : مرکز اطلاعات جغرافیائی شهر تهران

مقیاس ۱/۲۰۰۰ | منطقه ۴ | محله ٦٨

تهیه‌کننده	شرح	تاریخ
	اصلاح شده درستاد ممیزی مرحله چهارم	

تسبیح پنجم ۶۴

کمیته نامگذاری معابر و اماکن عمومی منطقه ٤

برگه مشخصات کد ۰۶۰۳۰

۱-نوع معبر: بن بست: ☒ بن باز: ☐ غیره: ☐ ۲ـ ابعاد معبر : عرض ۴٫۵۰ طول ۶۱٫۱۰

۳ـ تاریخچه نام معبر(توضیح):

۴ـ در صورتیکه معبر به نام یکی از مالکین می باشد آیا هم اکنون مالک در معبر فوق الذکر ساکن است یا خیر ؟

۵ـ نشانی دقیق معبر: خیابان هنگام - میدان الغدیر - خ شهید الیاسی - کوچه شهید شاملو / حدنامی بن بست منشعب از کوچه شهید شاملو

۶ـ نشانی دقیق محل سکونت خانواده شهید: انتری بن بست

۷ـ نام معابر اطراف: شمال: جنوب: شرق: غرب:

۸ـ اسامی قبلی معبر به ترتیب قدمت: ۱ـ ۲ـ ۳ـ

۹ ـ تعداد خانوار ساکن در معبر :

۱۰ـ توضیحات ضروری :

۱۱ ـ کادر زیر توسط خانواده محترم شهید تکمیل گردد .

اینجانب والدین / همسر / برادر / خواهر شهید متعهد می گردم که قبلاً هیچ معبر / میدان / بوستانی در سطح شهر تهران به نام شهید مورد نظر نامگذاری نگردیده است . لذا در صورتی که خلاف این امر ثابت شود شهرداری تهران مجاز به تغییر نام پلاک معبر جدید می باشد .

نام و نام خانوادگی

امضاء

تاریخ

نقشه دستی :

شمال

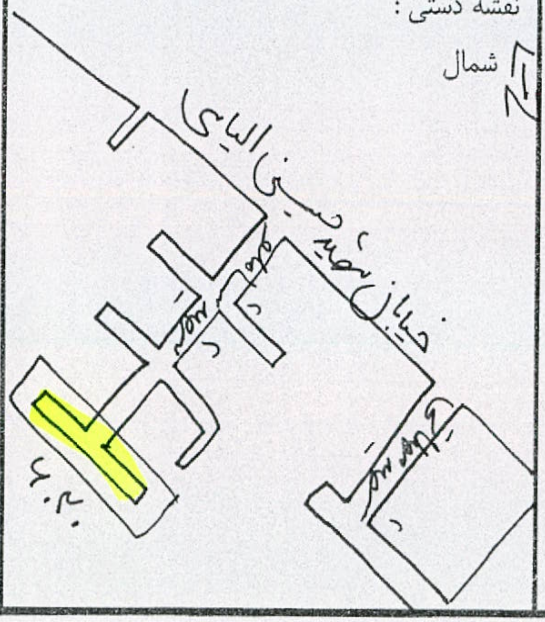

تکمیل کنندگان برگه :

۱ـ امضاء

۲ـ امضاء

تأیید و گواهی مسئول ذیربط :

سمت امضاء

شهردار منطقه

مهر و امضاء

س ـ ۳/۱۱

تسبیح چهارم
۶۳

ادامه بلوک در شیت ۲

ادامه بلوک در شیت ۳

ادامه بلوک در شیت ۵

ادامه بلوک در شیت ۶

۴۹۸۶۶ - ۱

۴۹۸۷۵

۴۹۸۷۲-۲

۴۹۸۶۶ - ۱

۴۹۸۶۶ - ۱

۴۹۸۶۶ - ۱

۴۲

منطقه نظامی

مرکز تعمیراتی ترابری
پشتیبانی قرارگاه ناجا
(کوهک)

میدان الغدیر

مناطق شهرداری تهران بزرگ

محلات منطقه ۴

اندکی محله ۶۸

شمال

برگ های 16D6-19C1-19D1-19E1

شهرداری تهران
اداره کل درآمد

تهیه شده : مرکز اطلاعات جغرافیائی شهر تهران	
مقیاس ۱/۲۰۰۰	منطقه ۴ محله ۶۸

تهیه	تصحیح	تایید
اصلاح شده درسناد ممیزی مرحله چهارم		

تسبیح چهارم ۶۳

کمیته نامگذاری معابر و اماکن عمومی منطقه ٤

برگه مشخصات ک ۰۶۰۳۱

۱ـ نوع معبر: بن بست: ☒ بن باز: ☐ غیره: ☐ ۲ـ ابعاد معبر : عرض ۵ طول ۲۹

۳ـ تاریخچه نام معبر(توضیح):

۴ـ در صورتیکه معبر به نام یکی از مالکین می باشد آیا هم اکنون مالک در معبر فوق الذکر ساکن است یا خیر ؟

۵ـ نشانی دقیق معبر: خیابان هنگام - میدان الغدیر خ شهید الیاسی - ک شهید الیاسی ک شهید شاملو / حدفاصل کوچه شهید داود محمدی تا ملوک اتری بن بست

۶ـ نشانی دقیق محل سکونت خانواده شهید:

۷ـ نام معابر اطراف: شمال: جنوب: شرق: غرب:

۸ـ اسامی قبلی معبر به ترتیب قدمت: ۱ـ ۲ـ ۳ـ

۹ ـ تعداد خانوار ساکن در معبر :

۱۰ـ توضیحات ضروری :

۱۱ ـ کادر زیر توسط خانواده محترم شهید تکمیل گردد .

اینجانب والدین / همسر / برادر / خواهر شهید متعهد می گردم که قبلاً هیچ معبر / میدان / بوستانی در سطح شهر تهران به نام شهید مورد نظر نامگذاری نگردیده است . لذا در صورتی که خلاف این امر ثابت شود شهرداری تهران مجاز به تغییر نام پلاک معبر جدید می باشد .

نام و نام خانوادگی

امضاء

تاریخ

نقشه دستی :

شمال

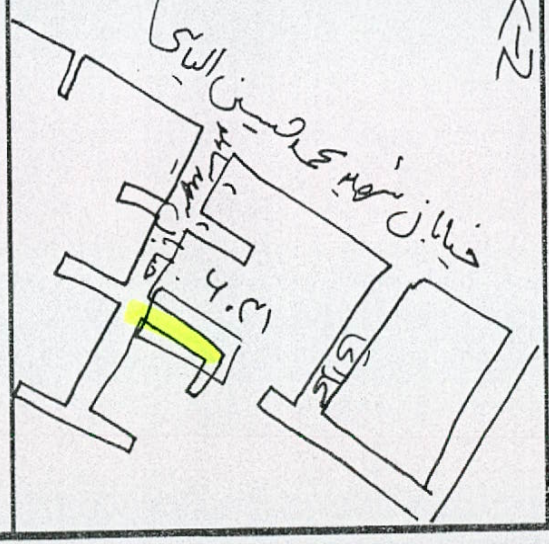

تکمیل کنندگان برگه :

۱ـ امضاء

۲ـ امضاء

تأیید و گواهی مسئول ذیربط :

سمت

امضاء

شهردار منطقه

مهر و امضاء

س ـ ۳/۱۱

۵۱۶
۶۵

ادامه بلوک در شیت ۲

ادامه بلوک در شیت ۲

ادامه بلوک در شیت ۳

ادامه بلوک در شیت ۳

ادامه بلوک در شیت ۵

ادامه بلوک در شیت ۵

ادامه بلوک در شیت ۶

ادامه بلوک در شیت ۶

۴۹۸۶۶ - ۱

۴۰۸۷۵

۴۹۸۷۲ - ۲

۴۹۸۶۶ - ۱

۴۹۸۶۶ - ۱

۰۳۲

منطقه نظامی

مرکز تعمیراتی ترابری
پشتیبانی قرارگاه ماجا
(کوهک)

میدان الغدیر

مناطق شهرداری تهران بزرگ

محلات منطقه ۴

اندکس محله ۶۸

شمال

برگ های 16D6-19C1-19D1-19E1

شهرداری تهران
اداره کل درآمد

تهیه شده : مرکز اطلاعات جغرافیائی شهر تهران	
مقیاس ۱:۲۰۰۰	منطقه ۴ محله ۶۸

تصحیحات	شرح	تاریخ
	اصلاح شده درستاد ممیزی مرحله چهارم	

کمیته نامگذاری معابر و اماکن عمومی منطقه ٤

برگه مشخصات ک ۰۶۰۳۲

۱ـنوع معبر: بن بست:☒ بن باز:☐ غیره:☐ ۲ـ ابعاد معبر : عرض ۲ طول ۱۰

۳ـ تاریخچه نام معبر(توضیح):

۴ـ در صورتیکه معبر به نام یکی از مالکین می باشد آیا هم اکنون مالک در معبر فوق الذکر ساکن است یا خیر ؟

۵ـ نشانی دقیق معبر: خیابان هفتم ـ میدان الغدیر ـ خ شهید الیاسی ـ کوچه شهید شاملو / خ فاضل بن بست منشعب از کوچه شهید دارو محمدی شاملو

۶ـ نشانی دقیق محل سکونت خانواده شهید: ۴ انتهای بن بست

۷ـ نام معابر اطراف: شمال: جنوب: شرق: غرب:

۸ـ اسامی قبلی معبر به ترتیب قدمت: ۱ـ ۲ـ ۳ـ

۹ ـ تعداد خانوار ساکن در معبر :

۱۰ـ توضیحات ضروری :

۱۱ ـ کادر زیر توسط خانواده محترم شهید تکمیل گردد .

اینجانب والدین / همسر / برادر / خواهر شهید متعهد می گردم که قبلاً هیچ معبر / میدان / بوستانی در سطح شهر تهران به نام شهید مورد نظر نامگذاری نگردیده است . لذا در صورتی که خلاف این امر ثابت شود شهرداری تهران مجاز به تغییر نام پلاک معبر جدید می باشد .

نام و نام خانوادگی

امضاء

تاریخ

نقشه دستی :

شمال

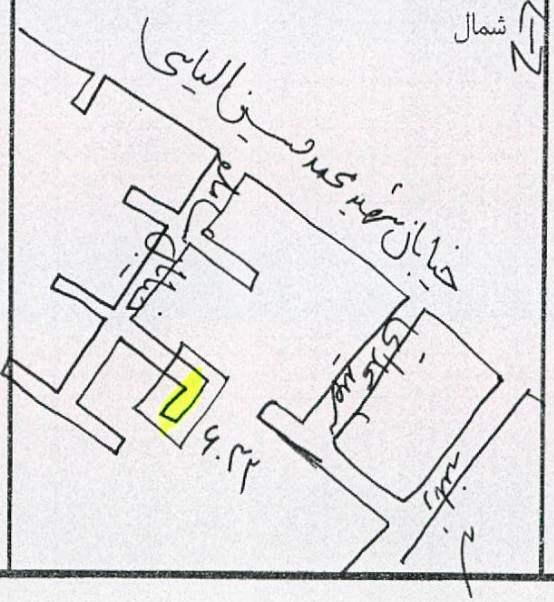

تکمیل کنندگان برگه :

۱ـ امضاء

۲ـ امضاء

تأیید و گواهی مسئول ذیربط :

سمت امضاء

شهردار منطقه

مهر و امضاء

س ـ ۳/۱۱

تسبیح دوم
۶۱

ادامه بلوک در شیت ۳

ادامه بلوک در شیت ۳

ادامه بلوک در شیت ۳

ادامه بلوک در شیت ۵

ادامه بلوک در شیت ۵

ادامه بلوک در شیت ۵

ادامه بلوک در شیت ۳

۴۹۸۶۶ - ۱

۳۰۸۷۵

۴۹۸۷۲ - ۲

۵۰۰۲۶ - ۱

۵۱۵۱۱

۴۹۸۶۶ - ۱

۴۹۸۶۶ - ۱

۰۳۳

میدان الغدیر

منطقه نظامی

مرکز تعمیراتی ترابری
پشتیبانی قرارگاه ماجا
(کوهک)

مناطق شهرداری تهران بزرگ

محلات منطقه ۴

اندکس محله ۶۸

شمال

برگ های 16D6-18C1-18D1-19E1

شهرداری تهران
اداره کل درآمد

تهیه شده : مرکز اطلاعات جغرافیائی شهر تهران	
مقیاس ۱/۲۰۰۰	منطقه ۴ محله ۶۸

تاریخ	تصحیح	تصویب
	اصلاح شده درستاد ممیزی مرحله چهارم	

تسبیح دوم
۶۱

کمیته نامگذاری معابر و اماکن عمومی منطقه ٤

برگه مشخصات

کد ۰۶۰۳۳

۱ـنوع معبر: بن بست:☒ بن باز:☐ غیره:☐ ۲ـ ابعاد معبر : عرض ۵ طول ۳۰

۳ـ تاریخچه نام معبر(توضیح):

۴ـ در صورتیکه معبر به نام یکی از مالکین می باشد آیا هم اکنون مالک در معبر فوق الذکر ساکن است یا خیر ؟

۵ـ نشانی دقیق معبر: خیابان هنگام خ شهید الیاسی که شهید شامل و رحمانی کوچه شهید داود محمدی شامل ۴ انتهای بن بست

۶ـ نشانی دقیق محل سکونت خانواده شهید:

۷ـ نام معابر اطراف: شمال: جنوب: شرق: غرب:

۸ـ اسامی قبلی معبر به ترتیب قدمت: ۱ـ ۲ـ ۳ـ

۹ ـ تعداد خانوار ساکن در معبر :

۱۰ـ توضیحات ضروری :

۱۱ ـ کادر زیر توسط خانواده محترم شهید تکمیل گردد .

اینجانب والدین / همسر / برادر / خواهر شهید متعهد می گردم که قبلاً هیچ معبر / میدان / بوستانی در سطح شهر تهران به نام شهید مورد نظر نامگذاری نگردیده است . لذا در صورتی که خلاف این امر ثابت شود شهرداری تهران مجاز به تغییر نام پلاک معبر جدید می باشد .

نام و نام خانوادگی

امضاء

تاریخ

نقشه دستی :

شمال

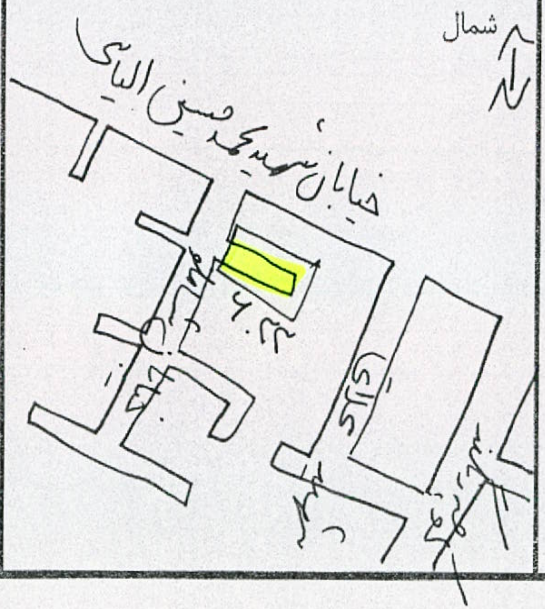

تکمیل کنندگان برگه :

۱ـ امضاء

۲ـ امضاء

تأیید و گواهی مسئول ذیربط :

سمت امضاء

شهردار منطقه

مهر و امضاء

آموزش یکم

۵۱

ادامه بلوک در شیت ۲

ادامه بلوک در شیت ۳

ادامه بلوک در شیت ۵

ادامه بلوک در شیت ۶

۴۰۹۸۶۶ - ۱

۴۰۹۸۷۵

۴۰۹۸۷۳ - ۲

۴۰۹۸۶۶ - ۱

۴۰۹۸۶۶ - ۱

۴۰۹۸۶۶ - ۱

منطقه نظامی

مرکز تعمیراتی ترابری

پشتیبانی قرارگاه ناجا

(کوهک)

میدان الغدیر

مناطق شهرداری تهران بزرگ

محلات منطقه ۴

اندکس محله ۶۸

شمال

برگ های 16D6-19C1-19D1-19E1

شهرداری تهران

اداره کل درآمد

ممیزی مرحله چهارم ۱۳۷۵		
تهیه شده : مرکز اطلاعات جغرافیائی شهر تهران		
مقیاس ۱/۲۰۰۰	منطقه ۴	محله ۶۸
تهیه‌شده	ضمیمه	تصحیح
اصلاح شده درستاد ممیزی مرحله چهارم		

آموزش پلیس
01

کمیته نامگذاری معابر و اماکن عمومی منطقه ٤

برگه مشخصات کد ٠٦٠٢٠

۱-نوع معبر: بن بست:☒ بن باز:☐ غیره:☐ ۲ـ ابعاد معبر : عرض ۱ طول ۶/۴۰

۳ـ تاریخچه نام معبر(توضیح):

۴ـ در صورتیکه معبر به نام یکی از مالکین می باشد آیا هم اکنون مالک در معبر فوق الذکر ساکن است یا خیر؟

۵ـ نشانی دقیق معبر: خ هنگام - میدان الغدیر - خ شهید الیاس - خ ابوذر بخاری - خ تن غافل / حدفاصل خیابان شهید غافل تا انتهای بن بست

۶ـ نشانی دقیق محل سکونت خانواده شهید:

۷ـ نام معابر اطراف: شمال: جنوب: شرق: غرب:

۸ـ اسامی قبلی معبر به ترتیب قدمت: ۱ـ ۲ـ ۳ـ

۹ ـ تعداد خانوار ساکن در معبر :

۱۰ـ توضیحات ضروری :

۱۱ ـ کادر زیر توسط خانواده محترم شهید تکمیل گردد .

اینجانب والدین / همسر / برادر / خواهر شهید متعهد می گردم که قبلاً هیچ معبر / میدان / بوستانی در سطح شهر تهران به نام شهید مورد نظر نامگذاری نگردیده است . لذا در صورتی که خلاف این امر ثابت شود شهرداری تهران مجاز به تغییر نام پلاک معبر جدید می باشد .

نام و نام خانوادگی

امضاء

تاریخ

نقشه دستی :

شمال

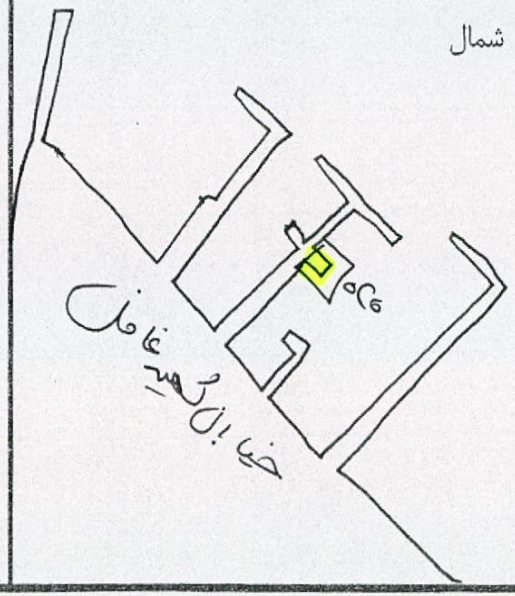

تکمیل کنندگان برگه :

۱ـ امضاء

۲ـ امضاء

تأیید و گواهی مسئول ذیربط :

سمت امضاء

شهردار منطقه

مهر و امضاء

س ـ ۳/۱۱

آموزش چهارم

۵۴

ادامه بلوک در شیت ۲

ادامه بلوک در شیت ۳

ادامه بلوک در شیت ۵

ادامه بلوک در شیت ۶

۴۹۸۶۶ - ۱

۰۲۱

۴۹۸۷۵

۴۹۸۷۴-۲

۴۹۸۶۶ - ۱

۴۹۸۶۶ - ۱

منطقه نظامی

مرکز تعمیراتی ترابری

پشتیبانی قرارگاه ناجا

(کوهک)

میدان الغدیر

مناطق شهرداری تهران بزرگ

محلات منطقه ۴

اندکس محله ۶۸

شمال

برگ های 18D6-19C1-19D1-19E1

شهرداری تهران

اداره کل درآمد

ممیزی مرحله چهارم ۱۳۷۵

تهیه شده : مرکز اطلاعات جغرافیائی شهر تهران

مقیاس ۱/۲۰۰۰ | منطقه ۴ | محله ۶۸

فهرستواد	شرح	تاریخ
	اصلاح شده درستاد ممیزی مرحله چهارم	

آموزش چهارم

۵۴

کمیته نامگذاری معابر و اماکن عمومی منطقه ٤

برگه مشخصات ک/۰۶۰۲۱

۱ـنوع معبر: بن بست:☒ بن باز:☐ غیره:☐ ۲ـ ابعاد معبر : عرض ۱ طول ۳۵/۶۰

۳ـ تاریخچه نام معبر(توضیح):

۴ـ در صورتیکه معبر به نام یکی از مالکین می باشد آیا هم اکنون مالک در معبر فوق الذکر ساکن است یا خیر ؟

۵ـ نشانی دقیق معبر: خیابان هشتم ـ میدان الغدیر ـ خ شهید الیاسی ـ خ ابوذر بخاری ـ خ نقش غنائل / خیابان ملی بن بست منشعب از خیابان شهید غنائل

۶ـ نشانی دقیق محل سکونت خانواده شهید: ٤ انتهای بن بست

۷ـ نام معابر اطراف: شمال: جنوب: شرق: غرب:

۸ـ اسامی قبلی معبر به ترتیب قدمت: ۱ـ ۲ـ ۳ـ

۹ ـ تعداد خانوار ساکن در معبر :

۱۰ـ توضیحات ضروری :

۱۱ ـ کادر زیر توسط خانواده محترم شهید تکمیل گردد .

اینجانب والدین / همسر / برادر / خواهر شهید متعهد می گردم که قبلاً هیچ معبر / میدان / بوستانی در سطح شهر تهران به نام شهید مورد نظر نامگذاری نگردیده است . لذا در صورتی که خلاف این امر ثابت شود شهرداری تهران مجاز به تغییر نام پلاک معبر جدید می باشد .

نام و نام خانوادگی

امضاء

تاریخ

نقشه دستی :

شمال

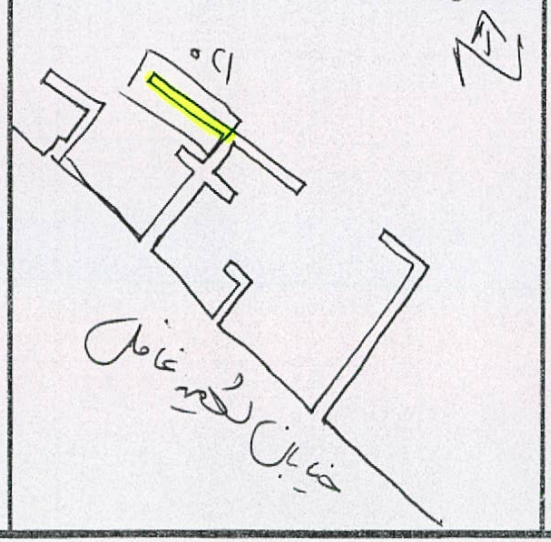

تکمیل کنندگان برگه :

۱ـ امضاء

۲ـ امضاء

تأیید و گواهی مسئول ذیربط :

سمت امضاء

شهردار منطقه

مهر و امضاء

س ـ ۳۱/۱۱

آموزش سوم

۵۳

ادامه بلوک در شیت ۳

ادامه بلوک در شیت ۵

۴۹۸۶۶ - ۱

۴۹۸۷۵

۴۹۸۷۴ - ۲

۴۹۸۶۶ - ۱

۴۹۸۶۶ - ۱

۵۰۰۲۲ - ۱

۵۱۱۵۲۱

۲۲

منطقه نظامی

مرکز تعمیراتی ترابری

پشتیبانی قرارگاه ناجا

(کومک)

میدان الغدیر

مناطق شهرداری تهران بزرگ

محلات منطقه ۴

اندکس محله ۶۸

شمال

برگ های 18D6-19C1-19D1-19E1

شهرداری تهران

اداره کل درآمد

ممیزی مرحله چهارم ۱۳۷۵

تهیه شده : مرکز اطلاعات جغرافیائی شهر تهران

مقیاس ۱:۲۰۰۰ منطقه ۴ محله ۶۸

شماره	شرح	تاریخ
	اصلاح شده درستاد ممیزی مرحله چهارم	

آموزش سوم
۵۳

کمیته نامگذاری معابر و اماکن عمومی منطقه ٤

برگه مشخصات ک ۰۶۰۲۲

۱ـ نوع معبر: بن بست: ☒ بن باز: ☐ غیره: ☐ ۲ـ ابعاد معبر : عرض ۲ طول ۱۵۰/۷

۳ـ تاریخچه نام معبر(توضیح):

۴ـ در صورتیکه معبر به نام یکی از مالکین می باشد آیا هم اکنون مالک در معبر فوق الذکر ساکن است یا خیر؟

۵ـ نشانی دقیق معبر: خیابان هنام - میدان الغدیر - خ شهید الیاسی - خ ابوذر غفاری / حد فاصل بن بست شعب از خیابان شهید غانمی تا انتهای بن بست

۶ـ نشانی دقیق محل سکونت خانواده شهید:

۷ـ نام معابر اطراف: شمال: جنوب: شرق: غرب:

۸ـ اسامی قبلی معبر به ترتیب قدمت: ۱ـ ۲ـ ۳ـ

۹ ـ تعداد خانوار ساکن در معبر :

۱۰ـ توضیحات ضروری :

۱۱ ـ کادر زیر توسط خانواده محترم شهید تکمیل گردد .

اینجانب والدین / همسر / برادر / خواهر شهید متعهد می گردم که قبلاً هیچ معبر / میدان / بوستانی در سطح شهر تهران به نام شهید مورد نظر نامگذاری نگردیده است . لذا در صورتی که خلاف این امر ثابت شود شهرداری تهران مجاز به تغییر نام پلاک معبر جدید می باشد .

نام و نام خانوادگی

امضاء

تاریخ

نقشه دستی :

شمال

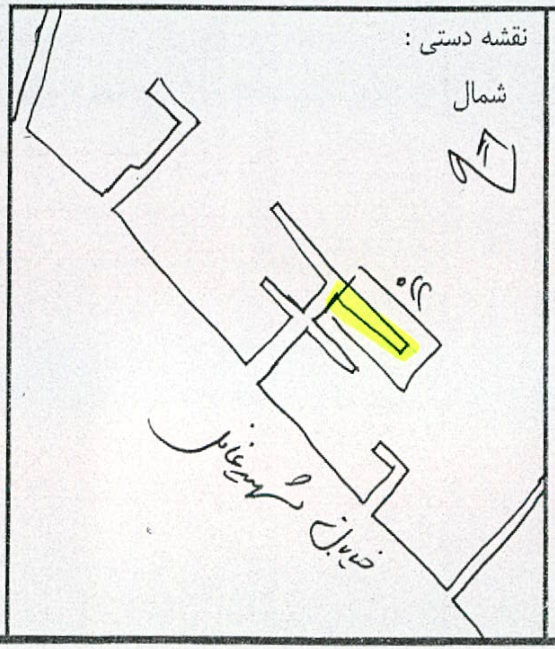

تکمیل کنندگان برگه :

۱ـ امضاء

۲ـ امضاء

تأیید و گواهی مسئول ذیربط :

سمت امضاء

شهردار منطقه

مهر و امضاء

س ـ ۳/۱۱

رودابه

۵۵

ادامه بلوک در شیت ۲

ادامه بلوک در شیت ۳

ادامه بلوک در شیت ۲

ادامه بلوک در شیت ۲

ادامه بلوک در شیت ۵

ادامه بلوک در شیت ۵

ادامه بلوک در شیت ۱

ادامه بلوک در شیت ۱

۴۹۸۶۶ - ۱

۰۲۳

۴۹۸۷۵

۴۹۸۷۴-۲

۴۹۸۶۶ - ۱

۴۹۸۶۶ - ۱

منطقه نظامی

مرکزتعمیراتی‌ترابری

پشتیبانی‌قرارگاه‌ناجا

(کوهک)

میدان الغدیر

شمال

مناطق شهرداری تهران بزرگ

محلات منطقه ۴

اندکس محله ۶۸

برگ های 16D6-19C1-19D1-19E1

شهرداری تهران

اداره کل درآمد

ممیزی مرحله چهارم ۱۳۷۵

تهیه شده : مرکز اطلاعات جغرافیائی شهر تهران

مقیاس ۱/۲۰۰۰ منطقه ۴ محله ۶۸

تاریخ	شرح	تصویب
	اصلاح شده درستاد ممیزی مرحله چهارم	

رونوشت مطابق با اصل

رونوشت به

۵۵

کمیته نامگذاری معابر و اماکن عمومی منطقه ٤

برگه مشخصات کد ۰۶۰۲۳

۱ـنوع معبر: بن بست:☒ بن باز:☐ غیره:☐ ۲ـ ابعاد معبر : عرض ۱۵ طول ۱۸/۹۰

۳ـ تاریخچه نام معبر(توضیح):

۴ـ در صورتیکه معبر به نام یکی از مالکین می باشد آیا هم اکنون مالک در معبر فوق الذکر ساکن است یا خیر ؟

۵ـ نشانی دقیق معبر: خیابان هفتم - میدان الغدیر - خ شهید الیاسی - خ ابوذر غفاری - خ دشت غاقل - حد فاصل بن بست منشعب از خیابان شهید غاقل

۶ـ نشانی دقیق محل سکونت خانواده شهید: ٤ انتهای بن بست

۷ـ نام معابر اطراف: شمال: جنوب: شرق: غرب:

۸ـ اسامی قبلی معبر به ترتیب قدمت: ۱ـ ۲ـ ۳ـ

۹ ـ تعداد خانوار ساکن در معبر :

۱۰ـ توضیحات ضروری :

۱۱ ـ کادر زیر توسط خانواده محترم شهید تکمیل گردد .

اینجانب والدین / همسر / برادر / خواهر شهید متعهد می گردم که قبلاً هیچ معبر / میدان / بوستانی در سطح شهر تهران به نام شهید مورد نظر نامگذاری نگردیده است . لذا در صورتی که خلاف این امر ثابت شود شهرداری تهران مجاز به تغییر نام پلاک معبر جدید می باشد .

نام و نام خانوادگی

امضاء

تاریخ

نقشه دستی :

شمال

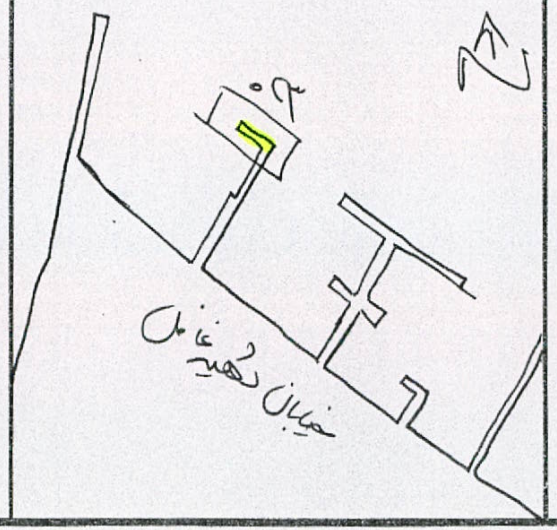

تکمیل کنندگان برگه :

۱ـ امضاء

۲ـ امضاء

تأیید و گواهی مسئول ذیربط :

سمت امضاء

شهردار منطقه

مهر و امضاء

آرمان
۵۶

ادامه بلوک در شیت ۳

ادامه بلوک در شیت ۳

ادامه بلوک در شیت ۳

ادامه بلوک در شیت ۵

ادامه بلوک در شیت ۵

ادامه بلوک در شیت ۶

ادامه بلوک در شیت ۶

۴۹۸۶۶ - ۱

۰۲۴

۴۹۸۷۵

۴۹۸۷۴ - ۲

۵۱۵۲۱

۴۹۸۶۶ - ۱

۴۹۸۶۶ - ۱

منطقه نظامی

مرکز تعمیراتی ترابری
پشتیبانی قرارگاه ناجا
(کوهک)

میدان الغدیر

مناطق شهرداری تهران بزرگ

محلات منطقه ۴

اندکس محله ۶۸

شمال

برگ های 18D6-19C1-19D1-19E1

شهرداری تهران
اداره کل درآمد

ممیزی مرحله چهارم ۱۳۷۵	
تهیه شده : مرکز اطلاعات جغرافیائی شهر تهران	
مقیاس ۱/۲۰۰۰	منطقه ۴ محله ۶۸
تهیه کننده	تاریخ
اصلاح شده درستاد ممیزی مرحله چهارم	تاریخ

آرمان
۵۶

کمیته نامگذاری معابر و اماکن عمومی منطقه ٤

برگه مشخصات کد ۶۰۲۴

۱ـنوع معبر: بن بست:☒ بن باز:☐ غیره:☐ ۲ـ ابعاد معبر : عرض ۱/۵ طول ۱۲/۵۰

۳ـ تاریخچه نام معبر(توضیح):

۴ـ در صورتیکه معبر به نام یکی از مالکین می باشد آیا هم اکنون مالک در معبر فوق الذکر ساکن است یا خیر ؟

۵ـ نشانی دقیق معبر: خیابان هنگام ـ صدرالاعظم ـ خ شهید الیاسی ـ خ ابوریحانی ـ خ پیش غافل / حد فاصل خیابان شهید غافل تا انتهای بن بست

۶ـ نشانی دقیق محل سکونت خانواده شهید:

۷ـ نام معابر اطراف: شمال: جنوب: شرق: غرب:

۸ـ اسامی قبلی معبر به ترتیب قدمت: ۱ـ ۲ـ ۳ـ

۹ ـ تعداد خانوار ساکن در معبر :

۱۰ـ توضیحات ضروری :

۱۱ ـ کادر زیر توسط خانواده محترم شهید تکمیل گردد .

اینجانب والدین / همسر / برادر / خواهر شهید متعهد می گردم که قبلاً هیچ معبر / میدان / بوستانی در سطح شهر تهران به نام شهید مورد نظر نامگذاری نگردیده است . لذا در صورتی که خلاف این امر ثابت شود شهرداری تهران مجاز به تغییر نام پلاک معبر جدید می باشد .

نام و نام خانوادگی

امضاء

تاریخ

نقشه دستی :

شمال

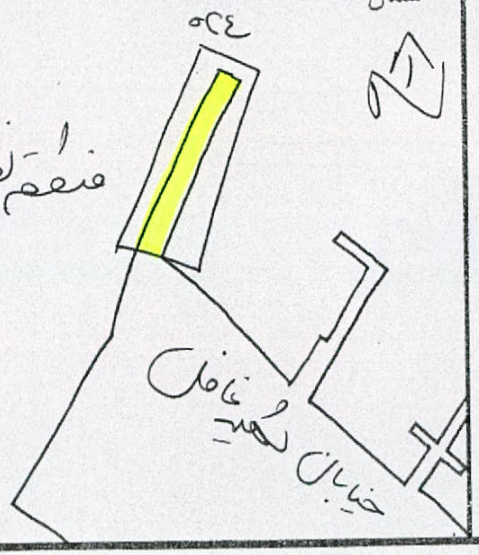

تکمیل کنندگان برگه :

۱ـ امضاء

۲ـ امضاء

تأیید و گواهی مسئول ذیربط :

سمت امضاء

شهردار منطقه

مهر و امضاء

س ـ ۳/۱۱

دنبا
۵۷

ادامه بلوک در ثبت ۳

ادامه بلوک در ثبت ۳

ادامه بلوک در ثبت ۳

ادامه بلوک در ثبت ۵

ادامه بلوک در ثبت ۵

ادامه بلوک در ثبت ۵

ادامه بلوک در ثبت ۵

۴۹۸۶۶ - ۱

۵۰۰۲۲ - ۱

۴۹۸۷۵

۴۹۸۷۳ - ۲

۵۱۵۲۱

۴۹۸۶۲ - ۱

۴۹۸۶۶ - ۱

۰۲۵

منطقه نظامی

مرکز تعمیراتی ترابری
پشتیبانی قرارگاه ماجا
(کومک)

میدان الغدیر

مناطق شهرداری تهران بزرگ

محلات منطقه ۴

اندکس محله ۶۸

شمال

برگ های 18D6-19C1-19D1-19E1

شهرداری تهران
اداره کل درآمد

ممیزی مرحله چهارم ۱۳۷۵	
تهیه شده : مرکز اطلاعات جغرافیائی شهر تهران	
مقیاس ۱/۲۰۰۰	منطقه ۴ محله ۶۸

تهیه‌کننده	تصریح	تاریخ
اصلاح شده درستاد ممیزی مرحله چهارم		

دینا
۵۷

کمیته نامگذاری معابر و اماکن عمومی منطقه ٤

برگه مشخصات ک ۰۶۰۲۵

۱-نوع معبر: بن بست:☒ بن باز:☐ غیره:☐ ۲ـ ابعاد معبر : عرض ۴ طول ۷۴

۳ـ تاریخچه نام معبر(توضیح):

۴ـ در صورتیکه معبر به نام یکی از مالکین می باشد آیا هم اکنون مالک در معبر فوق الذکر ساکن است یا خیر ؟

۵ـ نشانی دقیق معبر: م الحدید خ شهید الیاس - خ ابوذر بخاری - کوچه شهید بیات / حدفاصل کوچه شهید بیات تا انتهای بن بست

۶ـ نشانی دقیق محل سکونت خانواده شهید:

۷ـ نام معابر اطراف: شمال: جنوب: شرق: غرب:

۸ـ اسامی قبلی معبر به ترتیب قدمت: ۱ـ ۲ـ ۳ـ

۹ ـ تعداد خانوار ساکن در معبر :

۱۰ـ توضیحات ضروری :

۱۱ ـ کادر زیر توسط خانواده محترم شهید تکمیل گردد .

اینجانب والدین / همسر / برادر / خواهر شهید متعهد می گردم که قبلاً هیچ معبر / میدان / بوستانی در سطح شهر تهران به نام شهید مورد نظر نامگذاری نگردیده است . لذا در صورتی که خلاف این امر ثابت شود شهرداری تهران مجاز به تغییر نام پلاک معبر جدید می باشد .

نام و نام خانوادگی

امضاء

تاریخ

نقشه دستی :

شمال

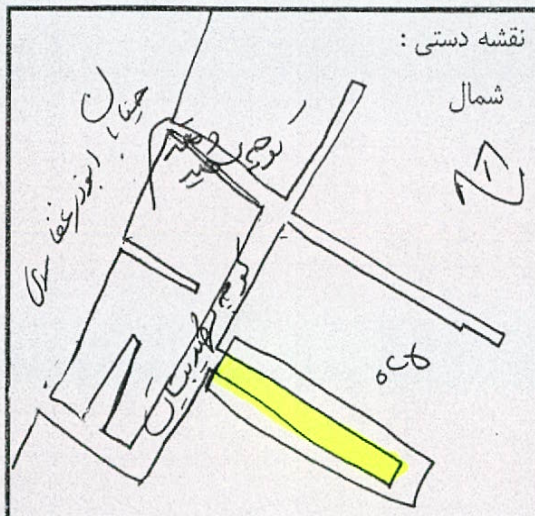

تکمیل کنندگان برگه :

۱ـ امضاء

۲ـ امضاء

تأیید و گواهی مسئول ذیربط سمت امضاء

شهردار منطقه

مهر و امضاء

س ـ ۳/۱۱

بن نظیر ٤٤

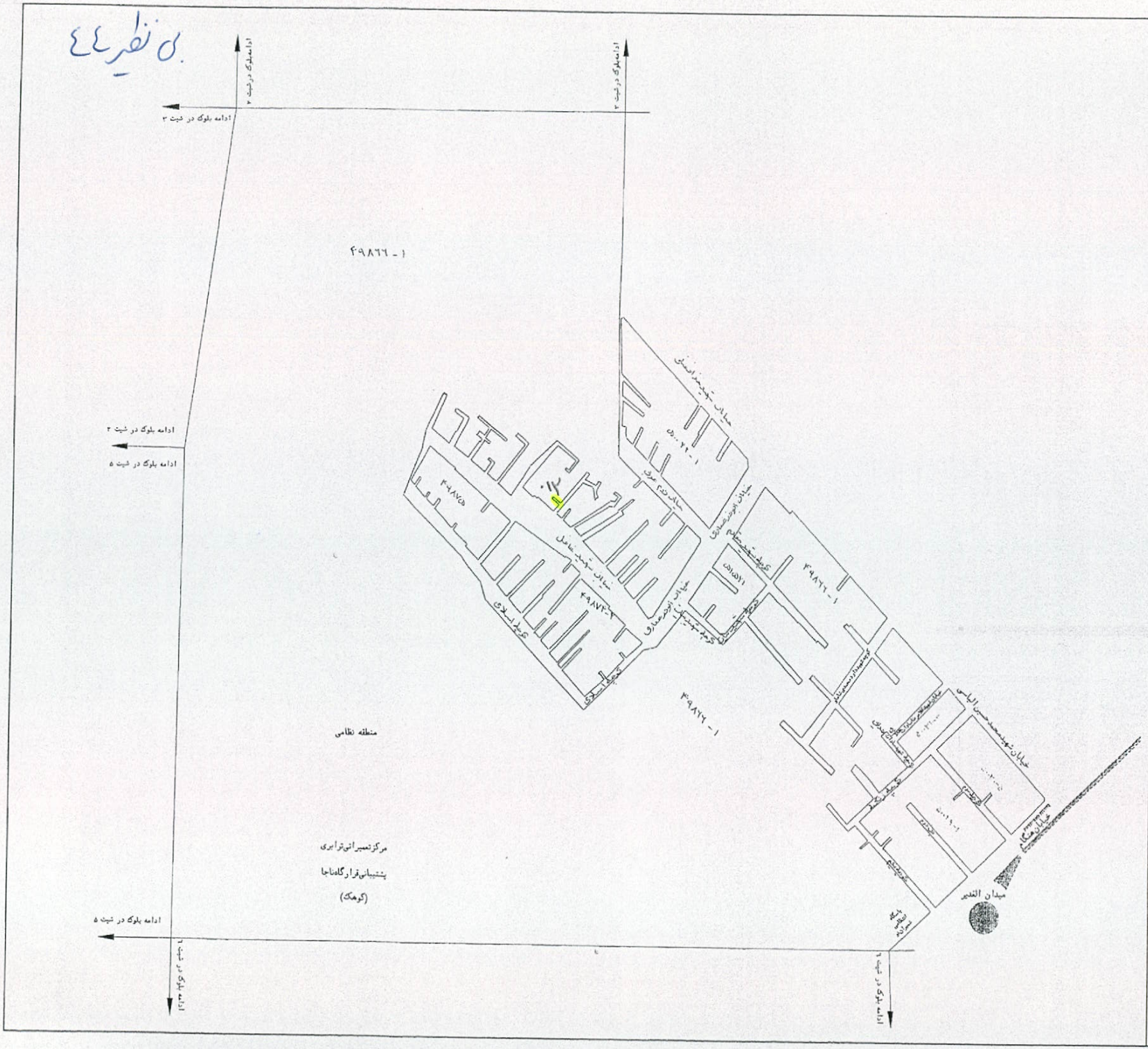

مناطق شهرداری تهران بزرگ

محلات منطقه ۴

اندکس محله ٦٨

برگ های 18D6-19C1-19D1-19E1

شهرداری تهران
اداره کل درآمد

ممیزی مرحله چهارم ۱۳۷۵	
تهیه شده : مرکز اطلاعات جغرافیائی شهر تهران	
مقیاس ۱/۲۰۰۰	منطقه ۴ محله ٦٨

تهیه‌کننده	تصحیح	تصویب
اصلاح شده درستاد ممیزی مرحله چهارم		

کمیته نامگذاری معابر و اماکن عمومی منطقه ٤

برگه مشخصات کد ٥٦٠١٢

۱ـ نوع معبر: بن بست: ☒ بن باز: ☐ غیره: ☐

۲ـ ابعاد معبر : عرض ۱٫۴۰ طول ۱۳

۳ـ تاریخچه نام معبر(توضیح):

۴ـ در صورتیکه معبر به نام یکی از مالکین می باشد آیا هم اکنون مالک در معبر فوق الذکر ساکن است یا خیر؟

۵ـ نشانی دقیق معبر: خیابان هنگام ـ میدان الغدیر ـ خ شهید الیاسی ـ خ ابوذر غفاری ـ خ شهید غافل / خ شهید غافل ۴ اتری

۶ـ نشانی دقیق محل سکونت خانواده شهید:

۷ـ نام معابر اطراف: شمال: جنوب: شرق: غرب:

۸ـ اسامی قبلی معبر به ترتیب قدمت: ۱ـ ۲ـ ۳ـ

۹ ـ تعداد خانوار ساکن در معبر :

۱۰ـ توضیحات ضروری :

۱۱ ـ کادر زیر توسط خانواده محترم شهید تکمیل گردد .

اینجانب والدین / همسر / برادر / خواهر شهید متعهد می گردم که قبلاً هیچ معبر / میدان / بوستانی در سطح شهر تهران به نام شهید مورد نظر نامگذاری نگردیده است . لذا در صورتی که خلاف این امر ثابت شود شهرداری تهران مجاز به تغییر نام پلاک معبر جدید می باشد .

نام و نام خانوادگی

امضاء

تاریخ

نقشه دستی :

شمال

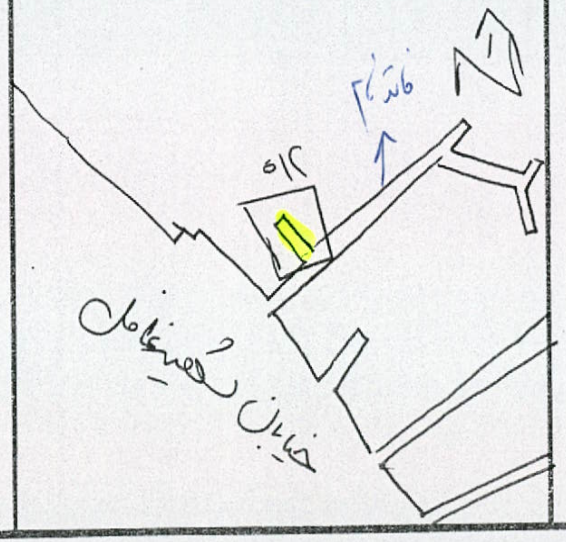

تکمیل کنندگان برگه :

۱ـ امضاء

۲ـ امضاء

تأیید و گواهی مسئول ذیربط :

سمت امضاء

شهردار منطقه

مهر و امضاء

۴۵ بلاک

ادامه بلوک در شیت ۳

ادامه بلوک در شیت ۳

ادامه بلوک در شیت ۳

ادامه بلوک در شیت ۵

ادامه بلوک در شیت ۵

ادامه بلوک در شیت ۵

ادامه بلوک در شیت ۶

۴۹۸۶۶ - ۱

۰۱۳

۵۰۰۰۲ - ۱

۴۹۸۷۵

۴۹۸۷۴ - ۲

۴۹۸۶۶ - ۱

۴۹۸۶۶ - ۱

منطقه نظامی

مرکز تعمیراتی ترابری

پشتیبانی قرارگاه ناجا

(کوهک)

میدان الغدیر

مناطق شهرداری تهران بزرگ

محلات منطقه ۴

اندکس محله ۶۸

شمال

برگ های 18D6-19C1-19D1-19E1

شهرداری تهران

اداره کل درآمد

ممیزی مرحله چهارم ۱۳۷۵

تهیه شده : مرکز اطلاعات جغرافیائی شهر تهران

مقیاس ۱/۲۰۰۰ | منطقه ۴ | محله ۶۸

تهیه‌شده | تسمیع | تاریخ

اصلاح شده درستاد ممیزی مرحله چهارم

بهادر ۴۵

کمیته نامگذاری معابر و اماکن عمومی منطقه ٤

برگه مشخصات کن ۰۶۰۱۳

۱-نوع معبر: بن بست: ☒ بن باز: ☐ غیره: ☐ ۲ـ ابعاد معبر : عرض ۱٫۵۰ طول ۱۴٫۴۰

۳ـ تاریخچه نام معبر(توضیح):

۴ـ در صورتیکه معبر به نام یکی از مالکین می باشد آیا هم اکنون مالک در معبر فوق الذکر ساکن است یا خیر ؟

۵ـ نشانی دقیق معبر: خیابان هنگام - میدان الغدیر - خ شهید الیاسی - خ ابوذر بخاری - خ تنگ عامل / حدفاصل بن بست شعب از خیابان شهید عامل تا انتهای بن بست

۶ـ نشانی دقیق محل سکونت خانواده شهید:

۷ـ نام معابر اطراف: شمال: جنوب: شرق: غرب:

۸ـ اسامی قبلی معبر به ترتیب قدمت: ۱ـ ۲ـ ۳ـ

۹ ـ تعداد خانوار ساکن در معبر :

۱۰ـ توضیحات ضروری :

۱۱ ـ کادر زیر توسط خانواده محترم شهید تکمیل گردد .

اینجانب والدین / همسر / برادر / خواهر شهید متعهد می گردم که قبلاً هیچ معبر / میدان / بوستانی در سطح شهر تهران به نام شهید مورد نظر نامگذاری نگردیده است . لذا در صورتی که خلاف این امر ثابت شود شهرداری تهران مجاز به تغییر نام پلاک معبر جدید می باشد .

نام و نام خانوادگی

امضاء

تاریخ

نقشه دستی :

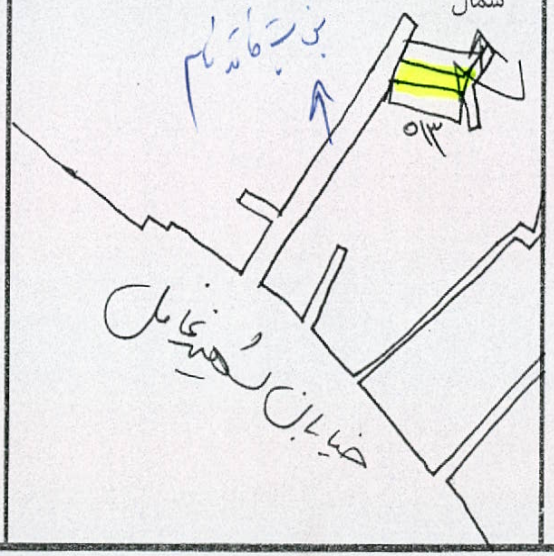

تکمیل کنندگان برگه :

۱ـ امضاء

۲ـ امضاء

تأیید و گواهی مسئول ذیربط :

سمت امضاء

شهردار منطقه

مهر و امضاء

س ـ ۳/۱۱

پیوند ۴۶

ادامه بلوک در شیت ۲

ادامه بلوک در شیت ۳

ادامه بلوک در شیت ۵

۴۹۸۶۶ - ۱

۴۶۸۷۵

۴۹۸۷۳ - ۲

۴۹۸۶۶ - ۱

۴۹۸۶۶ - ۱

منطقه نظامی

مرکز تعمیراتی ترابری

پشتیبانی قرارگاه ناجا

(کوهک)

میدان الغدیر

مناطق شهرداری تهران بزرگ

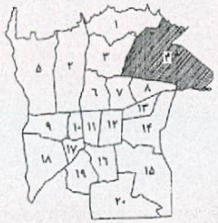

محلات منطقه ۴

اندکس محله ۶۸

شمال

برگ های 18D6-19C1-19D1-19E1

شهرداری تهران

اداره کل درآمد

ممیزی مرحله چهارم ۱۳۷۵

تهیه شده : مرکز اطلاعات جغرافیائی شهر تهران

مقیاس ۱/۲۰۰۰ منطقه ۴ محله ۶۸

تهیه‌کننده	شرح	تاریخ
	اصلاح شده درسند ممیزی مرحله چهارم	

پرونده ۴۶

کمیته نامگذاری معابر و اماکن عمومی منطقه ٤

برگه مشخصات

۱-نوع معبر: بن بست: ☒ بن باز: ☐ غیره: ☐ ۲ـ ابعاد معبر : عرض ۱ طول ۱۰

۳ـ تاریخچه نام معبر(توضیح):

۴ـ در صورتیکه معبر به نام یکی از مالکین می باشد آیا هم اکنون مالک در معبر فوق الذکر ساکن است یا خیر ؟

۵ـ نشانی دقیق معبر: خیابان هنگام - خ شهید الیاسی - خ ابوذر غفاری - خ شهید غافل / خ غافل بن بست مشعب از خیابان شهید غافل ٤ اتری بن بست

۶ـ نشانی دقیق محل سکونت خانواده شهید:

۷ـ نام معابر اطراف: شمال: جنوب: شرق: غرب:

۸ـ اسامی قبلی معبر به ترتیب قدمت: ۱ـ ۲ـ ۳ـ

۹ ـ تعداد خانوار ساکن در معبر :

۱۰ـ توضیحات ضروری :

۱۱ ـ کادر زیر توسط خانواده محترم شهید تکمیل گردد .

اینجانب والدین / همسر / برادر / خواهر شهید متعهد می گردم که قبلاً هیچ معبر / میدان / بوستانی در سطح شهر تهران به نام شهید مورد نظر نامگذاری نگردیده است . لذا در صورتی که خلاف این امر ثابت شود شهرداری تهران مجاز به تغییر نام پلاک معبر جدید می باشد .

نام و نام خانوادگی

امضاء

تاریخ

نقشه دستی :

شمال

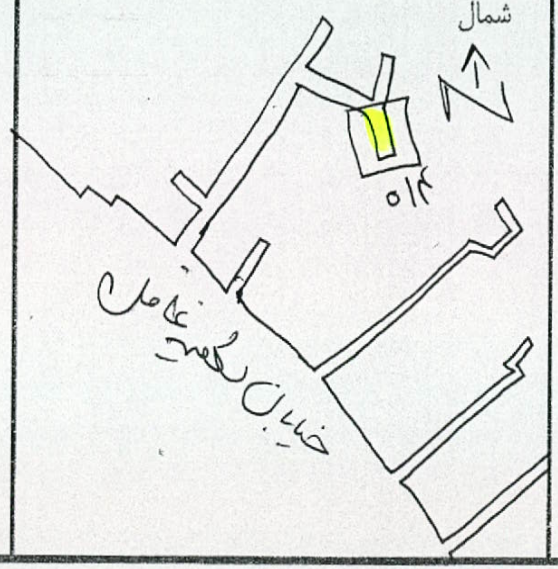

تکمیل کنندگان برگه :

۱ـ امضاء

۲ـ امضاء

تأیید و گواهی مسئول ذیربط :

سمت امضاء

شهردار منطقه

مهر و امضاء

س ـ ۳/۱۱

باره
٤٧

ادامه بلوک در شیت ۳

ادامه بلوک در شیت ۳

ادامه بلوک در شیت ۳

ادامه بلوک در شیت ۵

ادامه بلوک در شیت ۵

ادامه بلوک در شیت ۵

۴۹۸۶۶ - ۱

۵۰۰۲۹ - ۱

۴۹۸۷۵

۴۹۸۷۲ - ۲

۴۹۸۶۶ - ۱

۴۹۸۶۶ - ۱

۱۵

منطقه نظامی

مرکز تعمیراتی ترابری
پشتیبانی قرارگاه ناجا
(کوهک)

میدان الغدیر

مناطق شهرداری تهران بزرگ

محلات منطقه ۴

اندکس محله ۶۸

شمال

برگ های 18D6-19C1-19D1-19E1

شهرداری تهران
اداره کل درآمد

ممیزی مرحله چهارم ۱۳۷۵	
تهیه شده : مرکز اطلاعات جغرافیائی شهر تهران	
مقیاس ۱:۲۰۰۰	منطقه ۴ محله ۶۸

تهیه‌کننده	تصحیح	تاریخ
اصلاح شده درستاد ممیزی مرحله چهارم		

باران ۲۷

کمیته نامگذاری معابر و اماکن عمومی منطقه ٤

برگه مشخصات کد ۵۰۶۰۱۵

۱-نوع معبر: بن بست: ☒ بن باز: ☐ غیره: ☐ ۲ـ ابعاد معبر : عرض ۱۹۰ طول ۲۲۰

۳ـ تاریخچه نام معبر(توضیح): غافل، خیابان بن بست منشعب از خیابان شهید غافل ٤ استری بن بست

۴ـ در صورتیکه معبر به نام یکی از مالکین می باشد آیا هم اکنون مالک در معبر فوق الذکر ساکن است یا خیر ؟

۵ـ نشانی دقیق معبر: خیابان هنگام ـ میدان الغدیر ـ خ شهید الیاس ـ خ ابوذر غفاری ـ خ نشر

۶ـ نشانی دقیق محل سکونت خانواده شهید:

۷ـ نام معابر اطراف: شمال: جنوب: شرق: غرب:

۸ـ اسامی قبلی معبر به ترتیب قدمت: ۱ـ ۲ـ ۳ـ

۹ ـ تعداد خانوار ساکن در معبر :

۱۰ـ توضیحات ضروری :

۱۱ ـ کادر زیر توسط خانواده محترم شهید تکمیل گردد .

اینجانب والدین / همسر / برادر / خواهر شهید متعهد می گردم که قبلاً هیچ معبر / میدان / بوستانی در سطح شهر تهران به نام شهید مورد نظر نامگذاری نگردیده است . لذا در صورتی که خلاف این امر ثابت شود شهرداری تهران مجاز به تغییر نام پلاک معبر جدید می باشد .

نام و نام خانوادگی

امضاء

تاریخ

نقشه دستی :

شمال

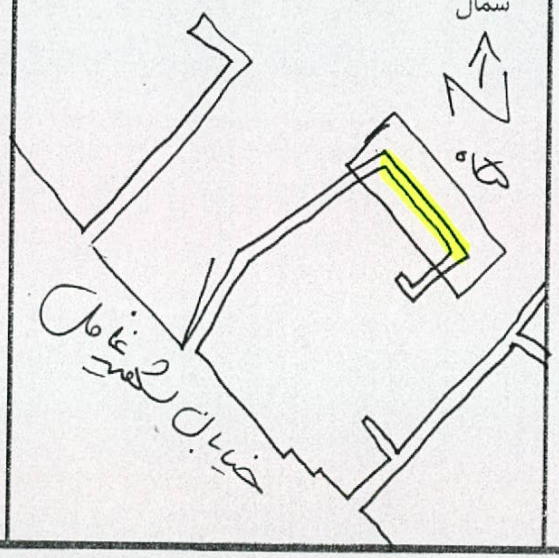

تکمیل کنندگان برگه :

۱ـ امضاء

۲ـ امضاء

تأیید و گواهی مسئول ذیربط :

سمت امضاء

شهردار منطقه

مهر و امضاء

س ـ ۳/۱۱

جیحون
۶۸

ادامه بلوک در شیت ۲

ادامه بلوک در شیت ۳

ادامه بلوک در شیت ۵

ادامه بلوک در شیت ۶

۴۹۸۶۶ - ۱

۴۹۸۷۵

۴۹۸۷۴ - ۲

۴۹۸۶۶ - ۱

۴۹۸۶۶ - ۱

۵۱۵۲۱

۵۰۰۶۲۰ - ۱

۱۶

میدان شهید محمد حسین الیاسی

میدان الغدیر

منطقه نظامی

مرکز تعمیر انوترابری

پشتیبانی قرارگاه ماجا

(کوهک)

مناطق شهرداری تهران بزرگ

محلات منطقه ۴

اندکس محله ۶۸

شمال

برگ های 18D6-19C1-19D1-19E1

شهرداری تهران

اداره کل درآمد

ممیزی مرحله چهارم ۱۳۷۵

تهیه شده : مرکز اطلاعات جغرافیائی شهر تهران

مقیاس ۱/۲۰۰۰ | منطقه ۴ | محله ۶۸

تهیه‌کننده | مسئول | تایید

اصلاح شده درستاد ممیزی مرحله چهارم

جیحون
٤٨

کمیته نامگذاری معابر و اماکن عمومی منطقه ٤

برگه مشخصات کد ٠٦٠١٢

۱-نوع معبر: بن بست: ☒ بن باز: ☐ غیره: ☐ ۲ـ ابعاد معبر : عرض ۱ طول ۱۱/۶۰

۳ـ تاریخچه نام معبر(توضیح):

۴ـ در صورتیکه معبر به نام یکی ازمالکین می باشد آیا هم اکنون مالک در معبر فوق الذکر ساکن است یا خیر ؟

۵ـ نشانی دقیق معبر: خیابان هنگام ـ میدان الغدیر خ شهید الیاسی ـ خ ابوذر غفاری خ ش غافل / حدفاصل بن بست مشعب از خیابان شهید غافل ۴ انتهای بن بست

۶ـ نشانی دقیق محل سکونت خانواده شهید:

۷ـ نام معابر اطراف: شمال: جنوب: شرق: غرب:

۸ـ اسامی قبلی معبر به ترتیب قدمت: ۱ـ ۲ـ ۳ـ

۹ ـ تعداد خانوار ساکن در معبر :

۱۰ـ توضیحات ضروری :

۱۱ ـ کادر زیر توسط خانواده محترم شهید تکمیل گردد .

اینجانب والدین / همسر / برادر / خواهر شهید متعهد می گردم که قبلاً هیچ معبر / میدان / بوستانی در سطح شهر تهران به نام شهید مورد نظر نامگذاری نگردیده است . لذا در صورتی که خلاف این امر ثابت شود شهرداری تهران مجاز به تغییر نام پلاک معبر جدید می باشد .

نام و نام خانوادگی

امضاء

تاریخ

نقشه دستی :

شمال

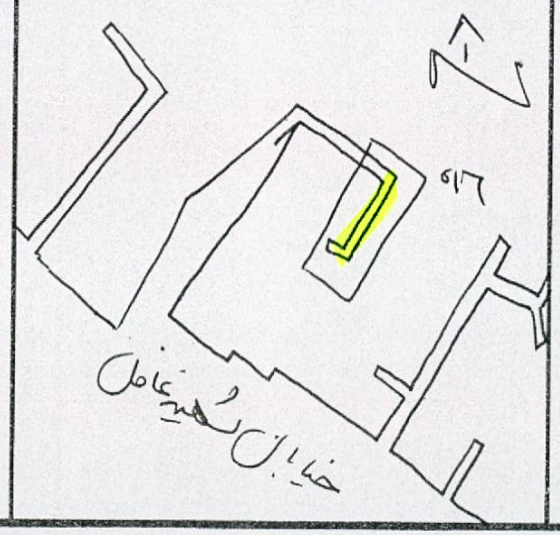

تکمیل کنندگان برگه :

۱ـ امضاء

۲ـ امضاء

تأیید و گواهی مسئول ذیربط :

سمت امضاء

شهردار منطقه

مهر و امضاء

س ۳/۱۱

چناره
۷۹

ادامه بلوک در شیت ۳

ادامه بلوک در شیت ۳

ادامه بلوک در شیت ۳

ادامه بلوک در شیت ۵

ادامه بلوک در شیت ۵

ادامه بلوک در شیت ۶

ادامه بلوک در شیت ۶

۴۹۸۶۶ - ۱

۰۱۷

۴۹۸۷۵

۴۹۸۷۴ - ۲

۴۹۸۶۶ - ۱

۴۹۸۶۶ - ۱

منطقه نظامی

مرکزتعمیراتی‌ترابری
پشتیبانی‌قرارگاه‌ناجا
(کوهک)

میدان الغدیر

مناطق شهرداری تهران بزرگ

محلات منطقه ۴

اندکس محله ۶۸

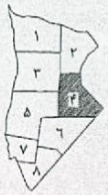

شمال

برگ های 18D6-19C1-19D1-19E1

شهرداری تهران
اداره کل درآمد

ممیزی مرحله چهارم ۱۳۷۵	
تهیه شده : مرکز اطلاعات جغرافیائی شهر تهران	
مقیاس ۱:۲۰۰۰	منطقه ۴ محله ۶۸

تهیه‌شده	تنسیق	تاریخ
اصلاح شده درستاد ممیزی مرحله چهارم		

چناران
۴۹

کمیته نامگذاری معابر و اماکن عمومی منطقه ٤

برگه مشخصات کد ۰۶۰۷

۱ـنوع معبر: بن بست:☒ بن باز:☐ غیره:☐ ۲ـ ابعاد معبر : عرض | طول ۵۵ |

۳ـ تاریخچه نام معبر(توضیح):

۴ـ در صورتیکه معبر به نام یکی از مالکین می باشد آیا هم اکنون مالک در معبر فوق الذکر ساکن است یا خیر ؟

۵ـ نشانی دقیق معبر: خیابان هنگام ـ میدان الغدیر ـ خ شهید الیاسی ـ خ ابوذر غفاری ـ خ ش غافل / حدفاصل بن بست شعب از خیابان شهید غافل تا انتهای بن بست

۶ـ نشانی دقیق محل سکونت خانواده شهید:

۷ـ نام معابر اطراف: شمال: جنوب: شرق: غرب:

۸ـ اسامی قبلی معبر به ترتیب قدمت: ۱ـ ۲ـ ۳ـ

۹ ـ تعداد خانوار ساکن در معبر :

۱۰ـ توضیحات ضروری :

۱۱ ـ کادر زیر توسط خانواده محترم شهید تکمیل گردد .

اینجانب والدین / همسر / برادر / خواهر شهید متعهد می گردم که قبلاً هیچ معبر / میدان / بوستانی در سطح شهر تهران به نام شهید مورد نظر نامگذاری نگردیده است . لذا در صورتی که خلاف این امر ثابت شود شهرداری تهران مجاز به تغییر نام پلاک معبر جدید می باشد .

نام و نام خانوادگی

امضاء

تاریخ

نقشه دستی :

شمال

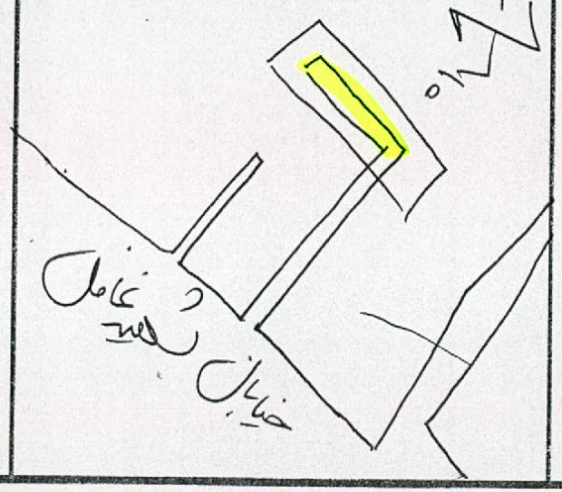

تکمیل کنندگان برگه :

۱ـ امضاء

۲ـ امضاء

تأیید و گواهی مسئول ذیربط :

سمت امضاء

شهردار منطقه

مهر و امضاء

س ـ ۳/۱۱

نمره ۵۰

ادامه بلوک در شیت ۲

ادامه بلوک در شیت ۳

ادامه بلوک در شیت ۵

ادامه بلوک در شیت ۶

۴۹۸۶۶ - ۱

۴۹۸۷۵

۴۹۸۷۲ - ۲

۴۹۸۶۶ - ۱

۴۹۸۶۶ - ۱

۵۰۰۲۱ - ۱

میدان شهید محمد حسین الیاسی

میدان الغدیر

منطقه نظامی

مرکز تعمیراتی ترابری

پشتیبانی قرارگاه ناجا

(کومک)

مناطق شهرداری تهران بزرگ

محلات منطقه ۴

اندکس محله ۶۸

شمال

برگ های 18D6-19C1-19D1-19E1

شهرداری تهران

اداره کل درآمد

ممیزی مرحله چهارم ۱۳۷۵

تهیه شده : مرکز اطلاعات جغرافیائی شهر تهران

مقیاس ۱/۲۰۰۰ منطقه ۴ محله ۶۸

تهیه کننده | مسیر | تاریخ

اصلاح شده درستاد ممیزی مرحله چهارم

ثمین

۵۰

کمیته نامگذاری معابر و اماکن عمومی منطقه ٤

برگه مشخصات ک ۰۶۰۱۸

۱-نوع معبر: بن بست:☒ بن باز:☐ غیره:☐ ۲ـ ابعاد معبر : عرض ۱ طول ۶/۲۰

۳ـ تاریخچه نام معبر(توضیح):

۴ـ در صورتیکه معبر به نام یکی از مالکین می باشد آیا هم اکنون مالک در معبر فوق الذکر ساکن است یا خیر ؟ خیر

۵ـ نشانی دقیق معبر: خیابان هنگام ـ میدان الغدیر ـ خ شهید الیاس ـ خ ابوذر غفاری ـ خ شهید غفاری ـ خ حدفاصل بن بست شعبانزاده / غفاری تا انتهای بن بست

۶ـ نشانی دقیق محل سکونت خانواده شهید:

۷ـ نام معابر اطراف: شمال: جنوب: شرق: غرب:

۸ـ اسامی قبلی معبر به ترتیب قدمت: ۱ـ ۲ـ ۳ـ

۹ ـ تعداد خانوار ساکن در معبر :

۱۰ـ توضیحات ضروری :

۱۱ ـ کادر زیر توسط خانواده محترم شهید تکمیل گردد .

اینجانب والدین / همسر / برادر / خواهر شهید متعهد می گردم که قبلاً هیچ معبر / میدان / بوستانی در سطح شهر تهران به نام شهید مورد نظر نامگذاری نگردیده است . لذا در صورتی که خلاف این امر ثابت شود شهرداری تهران مجاز به تغییر نام پلاک معبر جدید می باشد .

نام و نام خانوادگی

امضاء

تاریخ

نقشه دستی :

شمال

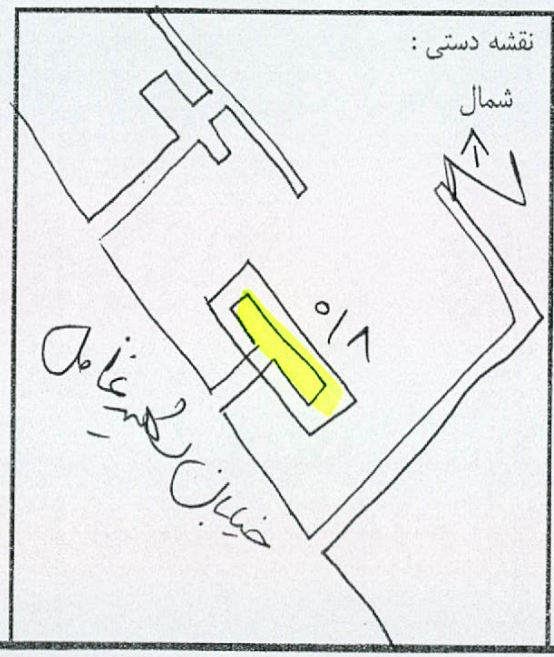

تکمیل کنندگان برگه :

۱ـ امضاء

۲ـ امضاء

تأیید و گواهی مسئول ذیربط :

سمت امضاء

شهردار منطقه

مهر و امضاء

س ـ ۳/۱

آموزش دوم
۵۲

ادامه بلوک در شیت ۳

ادامه بلوک در شیت ۳

ادامه بلوک در شیت ۳

ادامه بلوک در شیت ۵

ادامه بلوک در شیت ۵

ادامه بلوک در شیت ۵

ادامه بلوک در شیت ۵

۴۹۸۶۶ - ۱

۴۹۸۷۵

۴۹۸۷۴ - ۲

۴۹۸۶۶ - ۱

۴۹۸۶۶ - ۱

منطقه نظامی

مرکز تعمیرات و ترابری

پشتیبانی قرارگاه ناجا

(کوهک)

میدان الغدیر

مناطق شهرداری تهران بزرگ

محلات منطقه ۴

اندکس محله ۶۸

شمال

برگ های 16D6-19C1-19D1-19E1

شهرداری تهران

اداره کل درآمد

ممیزی مرحله چهارم ۱۳۷۵

تهیه شده : مرکز اطلاعات جغرافیائی شهر تهران

مقیاس ۱/۲۰۰۰ منطقه ۴ محله ۶۸

تاریخ	شرح	تصویب
	اصلاح شده درستاد ممیزی مرحله چهارم	

آموزش دوم
۵۲

کمیته نامگذاری معابر و اماکن عمومی منطقه ٤

برگه مشخصات کد ۰۶۰۱۹

۱ـنوع معبر: بن بست:☒ بن باز:☐ غیره:☐ ۲ـ ابعاد معبر : عرض ۱۲۰ طول ۱۵۱۲۰

۳ـ تاریخچه نام معبر(توضیح):

۴ـ در صورتیکه معبر به نام یکی از مالکین می باشد آیا هم اکنون مالک در معبر فوق الذکر ساکن است یا خیر؟

۵ـ نشانی دقیق معبر: خیابان صنام ـ میدان الغدیر ـ خ شهید الیاسی ـ خ ابوذر غفاری خ ش غافل / خ فاضل خیابان شهید غافل ٤ انتری بن بست

۶ـ نشانی دقیق محل سکونت خانواده شهید:

۷ـ نام معابر اطراف: شمال: جنوب: شرق: غرب:

۸ـ اسامی قبلی معبر به ترتیب قدمت: ۱ـ ۲ـ ۳ـ

۹ ـ تعداد خانوار ساکن در معبر :

۱۰ـ توضیحات ضروری :

۱۱ ـ کادر زیر توسط خانواده محترم شهید تکمیل گردد .

اینجانب والدین / همسر / برادر / خواهر شهید متعهد می گردم که قبلاً هیچ معبر / میدان / بوستانی در سطح شهر تهران به نام شهید مورد نظر نامگذاری نگردیده است . لذا در صورتی که خلاف این امر ثابت شود شهرداری تهران مجاز به تغییر نام پلاک معبر جدید می باشد .

نام و نام خانوادگی

امضاء

تاریخ

نقشه دستی :

شمال

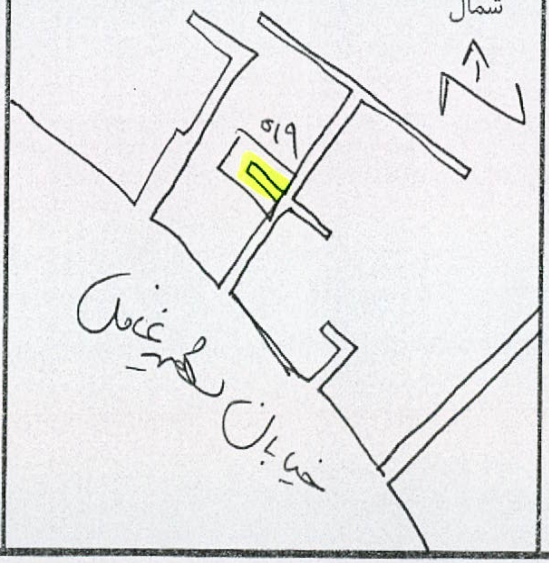

تکمیل کنندگان برگه :

۱ـ امضاء

۲ـ امضاء

تأیید و گواهی مسئول ذیربط :

سمت امضاء

شهردار منطقه

مهر و امضاء

س ـ ۳/۱۱

۳۸ ارشاد دوم

کمیته نامگذاری معابر و اماکن عمومی منطقه ٤

برگه مشخصات کد ۰٦۰۵

۱ـنوع معبر: بن بست:☒ بن باز:☐ غیره:☐ ۲ـ ابعاد معبر : عرض ۱/۴۰ طول ۱۷/۷۰

۳ـ تاریخچه نام معبر(توضیح):

۴ـ در صورتیکه معبر به نام یکی از مالکین می باشد آیا هم اکنون مالک در معبر فوق الذکر ساکن است یا خیر ؟

۵ـ نشانی دقیق معبر: خیابان هشتم ـ میدان الغدیر ـ خ شهید الیاسی ـ خ ابوذر غفاری ـ خیابان دوم غربی / حدفاصل خیابان دوم غربی تا انتهای بن بست

۶ـ نشانی دقیق محل سکونت خانواده شهید:

۷ـ نام معابر اطراف: شمال: جنوب: شرق: غرب:

۸ـ اسامی قبلی معبر به ترتیب قدمت: ۱ـ ۲ـ ۳ـ

۹ ـ تعداد خانوار ساکن در معبر :

۱۰ـ توضیحات ضروری :

۱۱ ـ کادر زیر توسط خانواده محترم شهید تکمیل گردد .

اینجانب والدین / همسر / برادر / خواهر شهید متعهد می گردم که قبلاً هیچ معبر / میدان / بوستانی در سطح شهر تهران به نام شهید مورد نظر نامگذاری نگردیده است . لذا در صورتی که خلاف این امر ثابت شود شهرداری تهران مجاز به تغییر نام پلاک معبر جدید می باشد .

نام و نام خانوادگی

امضاء

تاریخ

نقشه دستی :

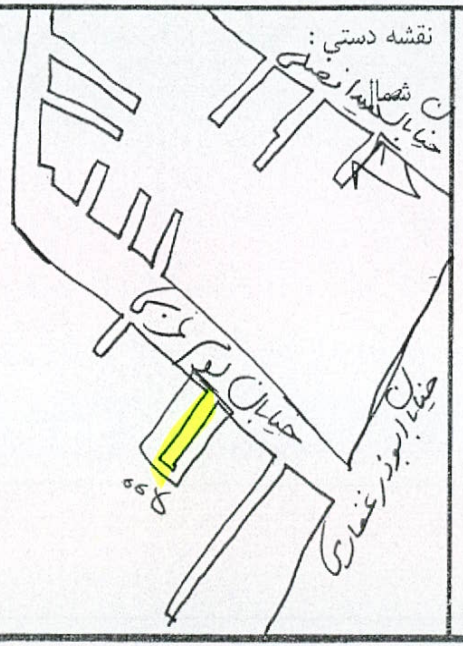

تکمیل کنندگان برگه :

۱ـ امضاء

۲ـ امضاء

تأیید و گواهی مسئول ذیربط :

سمت

شهردار منطقه

مهر و امضاء

س ۳/۱۱

ارشاد یکم
۳۹

ادامه بلوک در شیت ۲

ادامه بلوک در شیت ۳

ادامه بلوک در شیت ۵

ادامه بلوک در شیت ۶

۴۹۸۶۶ - ۱

۴۹۸۶۵

۴۹۸۷۲-۲

۴۹۸۶۶ - ۱

۴۹۸۶۶ - ۱

۶

منطقه نظامی

مرکز تعمیراتی ترابری
پشتیبانی قرارگاه ناجا
(کوهک)

میدان الغدیر

مناطق شهرداری تهران بزرگ

محلات منطقه ۴

اندکس محله ۶۸

شمال

برگ های 18D6-19C1-19D1-19E1

شهرداری تهران
اداره کل درآمد

ممیزی مرحله چهارم ۱۳۷۵	
تهیه شده : مرکز اطلاعات جغرافیائی شهر تهران	
مقیاس ۱/۲۰۰۰	منطقه ۴ محله ۶۸

تهیه‌کننده	مسیر	تایید
اصلاح شده درستاد ممیزی مرحله چهارم		

ارشاد دیلم

۳۹

کمیته نامگذاری معابر و اماکن عمومی منطقه ٤

برگه مشخصات کد ٥٦٠٠٦

۱ـنوع معبر: بن بست:☒ بن باز:☐ غیره:☐ ۲ـ ابعاد معبر : عرض ۲ طول ۳۹٫۵۰

۳ـ تاریخچه نام معبر(توضیح):

۴ـ در صورتیکه معبر به نام یکی از مالکین می باشد آیا هم اکنون مالک در معبر فوق الذکر ساکن است یا خیر ؟

۵ـ نشانی دقیق معبر: خ هفتم میدان الغدیر خ شهید الیاس - خ ابوذر بخاری - خ دوم غربی / خیابان دوم غربی بن بست

۶ـ نشانی دقیق محل سکونت خانواده شهید:

۷ـ نام معابر اطراف: شمال: جنوب: شرق: غرب:

۸ـ اسامی قبلی معبر به ترتیب قدمت: ۱ـ ۲ـ ۳ـ

۹ ـ تعداد خانوار ساکن در معبر :

۱۰ـ توضیحات ضروری :

۱۱ ـ کادر زیر توسط خانواده محترم شهید تکمیل گردد .

اینجانب والدین / همسر / برادر / خواهر شهید متعهد می گردم که قبلاً هیچ معبر / میدان / بوستانی در سطح شهر تهران به نام شهید مورد نظر نامگذاری نگردیده است . لذا در صورتی که خلاف این امر ثابت شود شهرداری تهران مجاز به تغییر نام پلاک معبر جدید می باشد .

نام و نام خانوادگی

امضاء

تاریخ

نقشه دبشی :

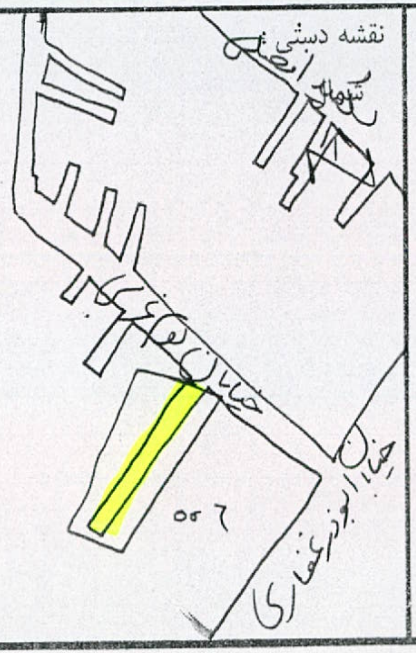

تکمیل کنندگان برگه :

۱ـ امضاء

۲ـ امضاء

تأیید و گواهی مسئول ذیربط :

سمت امضاء

شهردار منطقه

مهر و امضاء

س ـ ۳/۱۱

عظیم
۴۰

ادامه بلوک در شیت ۳

ادامه بلوک در شیت ۳

ادامه بلوک در شیت ۳

ادامه بلوک در شیت ۵

ادامه بلوک در شیت ۵

ادامه بلوک در شیت ۵

ادامه بلوک در شیت ۵

۴۹۸۶۶ - ۱

۳۹۸۶۶ - ۱

۳۹۸۶۶ - ۱

۳۹۸۷۵

۳۹۸۷۲ - ۲

۰۰۷

منطقه نظامی

مرکزتعمیراتی‌ترابری

پشتیبانی‌قرارگاه‌ناجا

(کوهک)

میدان الغدیر

مناطق شهرداری تهران بزرگ

محلات منطقه ۴

اندکس محله ۶۸

شمال

برگ های 18D6-19C1-19D1-19E1

شهرداری‌تهران

اداره کل درآمد

ممیزی مرحله چهارم ۱۳۷۵

تهیه شده : مرکز اطلاعات جغرافیائی شهر تهران

مقیاس ۱/۲۰۰۰ | منطقه ۴ | محله ۶۸

تاریخ	شرح	تصویب
	اصلاح شده درستاد ممیزی مرحله چهارم	

عظیم ۴۰

کمیته نامگذاری معابر و اماکن عمومی منطقه ٤

برگه مشخصات کل ۰۶۰۰۷

۱-نوع معبر: بن بست:☒ بن باز:☐ غیره:☐ ۲ـ ابعاد معبر : عرض ۱ طول ۲۸/۷۰

۳ـ تاریخچه نام معبر(توضیح):

۴ـ در صورتیکه معبر به نام یکی از مالکین می باشد آیا هم اکنون مالک در معبر فوق الذکر ساکن است یا خیر ؟

۵ـ نشانی دقیق معبر: خیابان هنگام - میدان الغدیر - خ شهید الیاس - خ ابوذر غفاری - خ شهید غافل / حد فاصل خیابان شهید غافل تا انتهای بن بست

۶ـ نشانی دقیق محل سکونت خانواده شهید:

۷ـ نام معابر اطراف: شمال: جنوب: شرق: غرب:

۸ـ اسامی قبلی معبر به ترتیب قدمت: ۱ـ ۲ـ ۳ـ

۹ ـ تعداد خانوار ساکن در معبر :

۱۰ـ توضیحات ضروری :

۱۱ ـ کادر زیر توسط خانواده محترم شهید تکمیل گردد .

اینجانب والدین / همسر / برادر / خواهر شهید متعهد می گردم که قبلاً هیچ معبر / میدان / بوستانی در سطح شهر تهران به نام شهید مورد نظر نامگذاری نگردیده است . لذا در صورتی که خلاف این امر ثابت شود شهرداری تهران مجاز به تغییر نام پلاک معبر جدید می باشد .

نام و نام خانوادگی

امضاء

تاریخ

نقشه دستی :

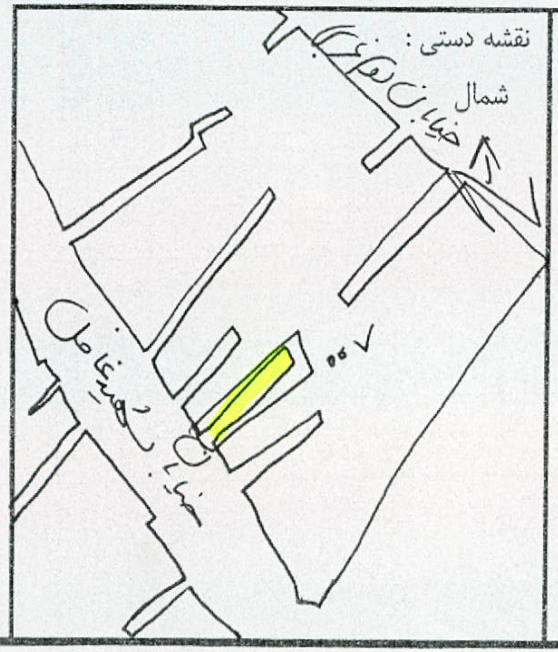

تکمیل کنندگان برگه :

۱ـ امضاء

۲ـ امضاء

تأیید و گواهی مسئول ذیربط :

سمت امضاء

شهردار منطقه

مهر و امضاء

س ـ ۳/۱۱

اقاتیا
۴۱

ادامه بلوک در شیت ۲

ادامه بلوک در شیت ۳

ادامه بلوک در شیت ۵

ادامه بلوک در شیت ۶

۴۹۸۶۶ - ۱

۴۹۸۷۵

۴۹۸۷۴ - ۷

۴۹۸۶۶ - ۱

۴۹۸۶۶ - ۱

۵۰۰۲۱ - ۱

۵۱۵۷۱

۶۸

خیابان شهید عامل

خیابان ابوذر صادق

خیابان شهید محمد حسین الیاسی

میدان الغدیر

منطقه نظامی

مرکز تعمیر اتومبیل ترابری

پشتیبانی قرارگاه ناجا

(کوهک)

مناطق شهرداری تهران بزرگ

محلات منطقه ۴

اندکس محله ۶۸

شمال

برگ های 16D6-19C1-19D1-19E1

شهرداری تهران

اداره کل درآمد

سیزی مرحله چهارم ۱۳۷۵

تهیه شده : مرکز اطلاعات جغرافیائی شهر تهران

مقیاس ۱/۲۰۰۰ | منطقه ۴ | محله ۶۸

تهیه شده | تسرح | تایید

اصلاح شده درسناد ممیزی مرحله چهارم

کمیته نامگذاری معابر و اماکن عمومی منطقه ٤

برگه مشخصات کد ٠٦٠٠٨

۱ـنوع معبر: بن بست:☒ بن باز:☐ غیره:☐ ۲ـ ابعاد معبر : عرض ۱٫۳۰ طول ۱۵

۳ـ تاریخچه نام معبر(توضیح):

۴ـ در صورتیکه معبر به نام یکی از مالکین می باشد آیا هم اکنون مالک در معبر فوق الذکر ساکن است یا خیر ؟

۵ـ نشانی دقیق معبر: خیابان هکتام - میدان الغدیر - خ شهید الیاسی - خ ابوذر غفاری - خ بهش غاتل

۶ـ نشانی دقیق محل سکونت خانواده شهید:

۷ـ نام معابر اطراف: شمال: جنوب: شرق: غرب:

۸ـ اسامی قبلی معبر به ترتیب قدمت: ۱ـ ۲ـ ۳ـ

۹ ـ تعداد خانوار ساکن در معبر :

۱۰ـ توضیحات ضروری :

۱۱ ـ کادر زیر توسط خانواده محترم شهید تکمیل گردد .

اینجانب والدین / همسر / برادر / خواهر شهید متعهد می گردم که قبلاً هیچ معبر / میدان / بوستانی در سطح شهر تهران به نام شهید مورد نظر نامگذاری نگردیده است . لذا در صورتی که خلاف این امر ثابت شود شهرداری تهران مجاز به تغییر نام پلاک معبر جدید می باشد .

نام و نام خانوادگی

امضاء

تاریخ

نقشه دستی :

شمال

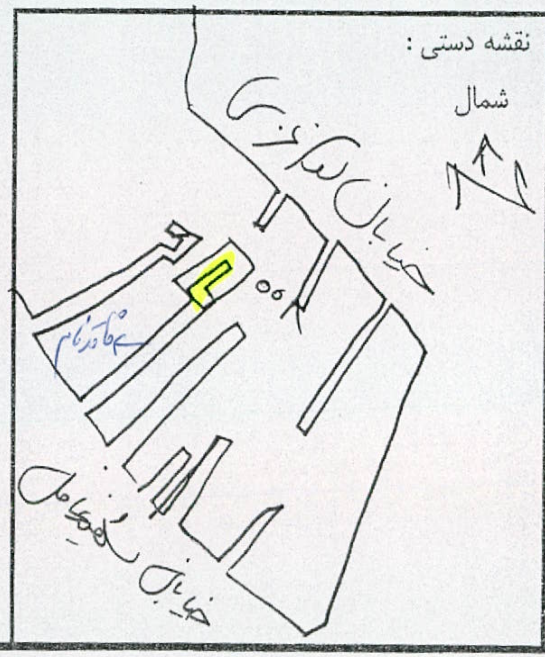

تکمیل کنندگان برگه :

۱ـ امضاء

۲ـ امضاء

تأیید و گواهی مسئول ذیربط :

سمت امضاء

شهردار منطقه

مهر و امضاء

س ـ ۳/۱۱

ایوب
۴۲

ادامه بلوک در شیت ۲

ادامه بلوک در شیت ۳

ادامه بلوک در شیت ۵

۴۹۸۶۶-۱

۵۰۰۲۱-۱

۳۰۸۷۵

۳۹۸۷۲-۲

۳۹۸۶۶-۱

۳۹۸۶۶-۱

منطقه نظامی

مرکز تعمیراتی ترابری
پشتیبانی قرارگاه ناجا
(کوهک)

میدان الغدیر

مناطق شهرداری تهران بزرگ

محلات منطقه ۴

اندکس محله ۶۸

شمال

برگ های 16D6-19C1-19D1-19E1

شهرداری تهران
اداره کل درآمد

ممیزی مرحله چهارم ۱۳۷۵	
تهیه شده : مرکز اطلاعات جغرافیائی شهر تهران	
مقیاس ۱/۲۰۰۰	منطقه ۴ محله ۶۸
تهیه شده	تصحیح / تایید
اصلاح شده درستاد ممیزی مرحله چهارم	

۴۲ ایوب

کمیته نامگذاری معابر و اماکن عمومی منطقه ٤

برگه مشخصات کد ٦٠٠٩

۱-نوع معبر: بن بست: ☒ بن باز: ☐ غیره: ☐ ۲ـ ابعاد معبر : عرض: ۱۵ طول: ۱۰

۳ـ تاریخچه نام معبر(توضیح): ناقدنام

۴ـ در صورتیکه معبر به نام یکی از مالکین می باشد آیا هم اکنون مالک در معبر فوق الذکر ساکن است یا خیر؟ خیر

۵ـ نشانی دقیق معبر: خیابان هنگام ـ میدان الغدیر ـ خ شهید الیاسی ـ خ ابوذر غفاری

۶ـ نشانی دقیق محل سکونت خانواده شهید:

۷ـ نام معابر اطراف: شمال: جنوب: شرق: غرب:

۸ـ اسامی قبلی معبر به ترتیب قدمت: ۱ـ ۲ـ ۳ـ

۹ ـ تعداد خانوار ساکن در معبر :

۱۰ـ توضیحات ضروری :

۱۱ ـ کادر زیر توسط خانواده محترم شهید تکمیل گردد .

اینجانب والدین / همسر / برادر / خواهر شهید متعهد می گردم که قبلاً هیچ معبر / میدان / بوستانی در سطح شهر تهران به نام شهید مورد نظر نامگذاری نگردیده است . لذا در صورتی که خلاف این امر ثابت شود شهرداری تهران مجاز به تغییر نام پلاک معبر جدید می باشد .

نام و نام خانوادگی

امضاء

تاریخ

نقشه دستی :

شمال

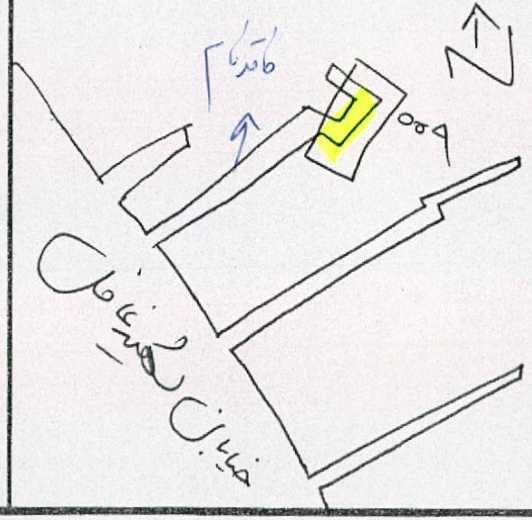

تکمیل کنندگان برگه :

۱ـ امضاء

۲ـ امضاء

تأیید و گواهی مسئول ذیربط :

سمت امضاء

شهردار منطقه

مهر و امضاء

برگ
۴۳

ادامه بلوک در شیت ۲

ادامه بلوک در شیت ۳

ادامه بلوک در شیت ۵

ادامه بلوک در شیت ۶

۴۹۸۶۶ - ۱

۴۹۸۶۶ - ۱

۴۹۸۷۳ - ۲

۴۹۸۷۵ - ۱

۴۹۸۶۶ - ۱

۴۹۸۶۶ - ۱

۰/۵

خیابان شهید مصدق

خیابان ابوذر صدری

خیابان شهید عادل

خیابان شهید محمد حسن الیاسی

میدان الغدیر

منطقه نظامی

مرکز تعمیراتی ترابری

پشتیبانی قرارگاه ناجا

(کوهک)

مناطق شهرداری تهران بزرگ

محلات منطقه ۴

اندکس محله ۶۸

شمال

برگ های 16D6-19C1-19D1-19E1

شهرداری تهران

اداره کل درآمد

ممیزی مرحله چهارم ۱۳۷۵

تهیه شده : مرکز اطلاعات جغرافیائی شهر تهران

مقیاس ۱/۲۰۰۰ | منطقه ۴ | محله ۶۸

تاریخ	تشریح	تصحیح
	اصلاح شده درستاد ممیزی مرحله چهارم	

برف

۴۳

کمیته نامگذاری معابر و اماکن عمومی منطقه ٤

برگه مشخصات کد ۰۶۰۱۰

۱-نوع معبر: بن بست:☒ بن باز:☐ غیره:☐ ۲ـ ابعاد معبر : عرض ۱۹۰ طول ۷

۳ـ تاریخچه نام معبر(توضیح): فاقد نام

۴ـ در صورتیکه معبر به نام یکی از مالکین می باشد آیا هم اکنون مالک در معبر فوق الذکر ساکن است یا خیر؟ خیر فاقد بن بست ۶ شعبه از خیابان شهید غافل ۴ آبتری بن بست

۵ـ نشانی دقیق معبر: خیابان صنم ـ میدان الغدیر خ شهید الیاسی خ ابوذر غفاری کاخ

۶ـ نشانی دقیق محل سکونت خانواده شهید:

۷ـ نام معابر اطراف: شمال: جنوب: شرق: غرب:

۸ـ اسامی قبلی معبر به ترتیب قدمت: ۱ـ ۲ـ ۳ـ

۹ ـ تعداد خانوار ساکن در معبر :

۱۰ـ توضیحات ضروری :

۱۱ ـ کادر زیر توسط خانواده محترم شهید تکمیل گردد .

اینجانب والدین / همسر / برادر / خواهر شهید متعهد می گردم که قبلاً هیچ معبر / میدان / بوستانی در سطح شهر تهران به نام شهید مورد نظر نامگذاری نگردیده است . لذا در صورتی که خلاف این امر ثابت شود شهرداری تهران مجاز به تغییر نام پلاک معبر جدید می باشد .

نام و نام خانوادگی

امضاء

تاریخ

نقشه دستی :

شمال

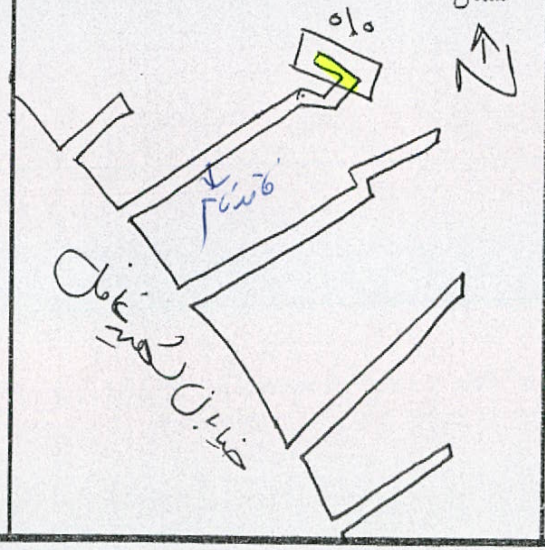

تکمیل کنندگان برگه :

۱ـ امضاء

۲ـ امضاء

تأیید و گواهی مسئول ذیربط : امضاء

سمت

شهردار منطقه

مهر و امضاء

س ـ ۳/۱۱

هادی یکم
۳۰

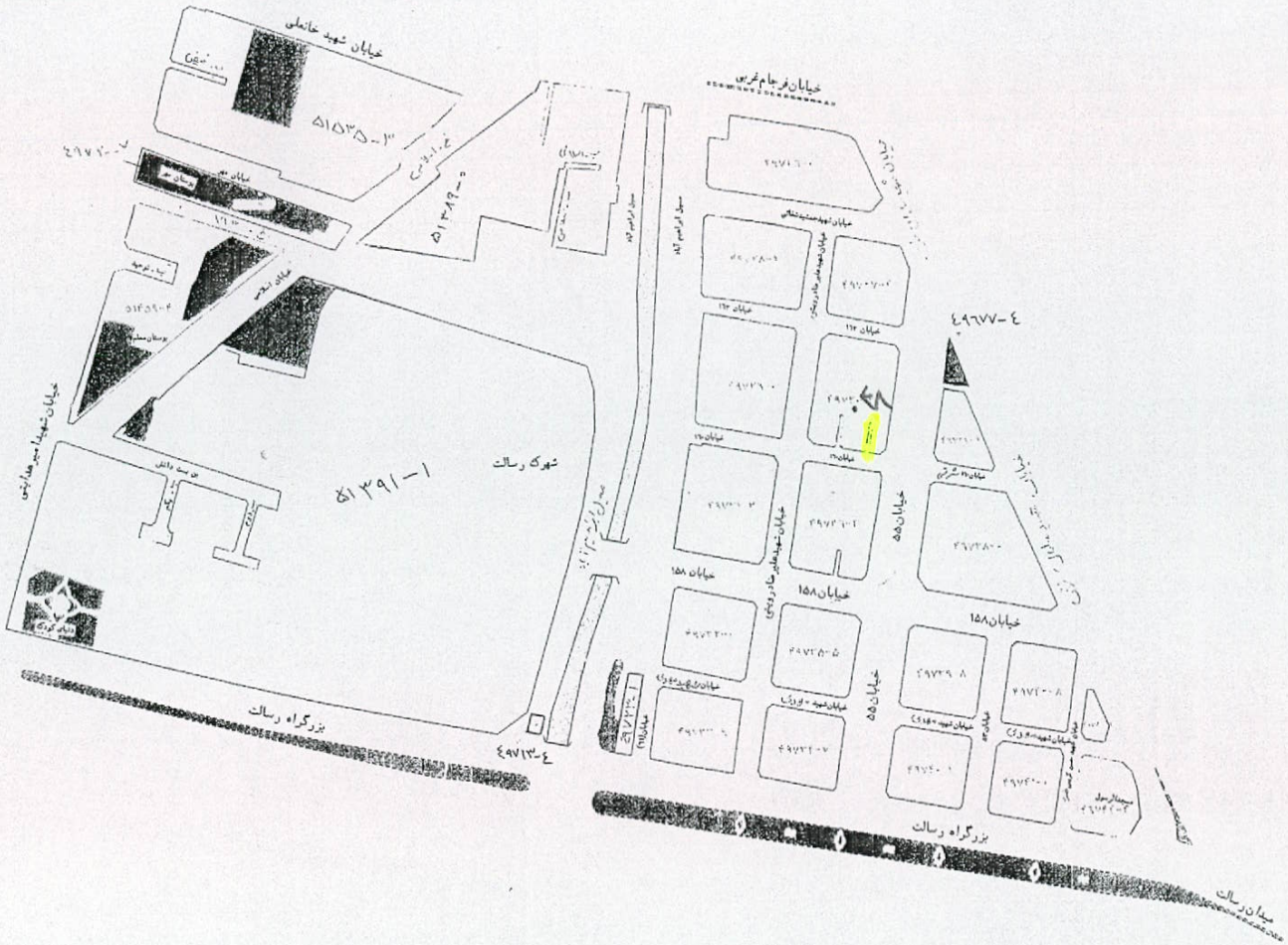

مناطق شهرداری تهران بزرگ

محلات منطقه ۴

اندکس محله ۵

شمال

برگ های 18C6-18D6-18E6
19C1-19D1-19E1

شهرداری تهران
اداره کل درآمد

ممیزی مرحله چهارم ۱۳۷۵

تهیه شده : مرکز اطلاعات جغرافیائی شهر تهران

مقیاس ۱/۲۰۰۰ | منطقه ۴ | محله ۵

تهیه کننده	تصحیح	تطبیق

اصلاح شده درستاد ممیزی مرحله چهارم

کمیته نامگذاری معابر و اماکن عمومی منطقه ٤

برگه مشخصات کد ۰۵۰۴۸

۱-نوع معبر: بن بست:☒ بن باز:☐ غیره:☐ ۲ـ ابعاد معبر : عرض ۲ طول ۱۷

۳ـ تاریخچه نام معبر(توضیح):

۴ـ در صورتیکه معبر به نام یکی از مالکین می باشد آیا هم اکنون مالک در معبر فوق الذکر ساکن است یا خیر ؟

۵ـ نشانی دقیق معبر: بزرگراه رسالت ـ خ پنجاه و پنجم خ صد و شصتم / حد فاصل خیابان صد و شصتم تا انتهای بن بست

۶ـ نشانی دقیق محل سکونت خانواده شهید:

۷ـ نام معابر اطراف: شمال: جنوب: شرق: غرب:

۸ـ اسامی قبلی معبر به ترتیب قدمت: ۱ـ ۲ـ ۳ـ

۹ ـ تعداد خانوار ساکن در معبر :

۱۰ـ توضیحات ضروری :

۱۱ ـ کادر زیر توسط خانواده محترم شهید تکمیل گردد .

اینجانب والدین / همسر / برادر / خواهر شهید متعهد می گردم که قبلاً هیچ معبر / میدان / بوستانی در سطح شهر تهران به نام شهید مورد نظر نامگذاری نگردیده است . لذا در صورتی که خلاف این امر ثابت شود شهرداری تهران مجاز به تغییر نام پلاک معبر جدید می باشد .

نام و نام خانوادگی

امضاء

تاریخ

نقشه دستی :

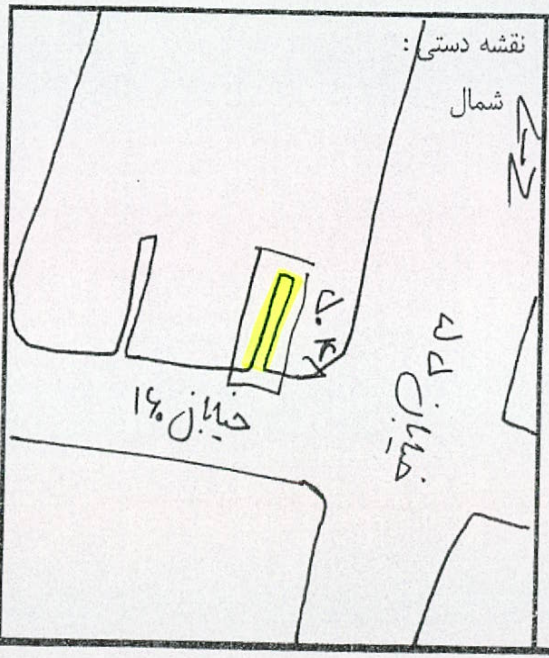

تکمیل کنندگان برگه :

۱ـ امضاء

۲ـ امضاء

تأیید و گواهی مسئول ذیربط :

سمت امضاء

شهردار منطقه

مهر و امضاء

س ـ ۱۱/۳

هادی نم
۳۱

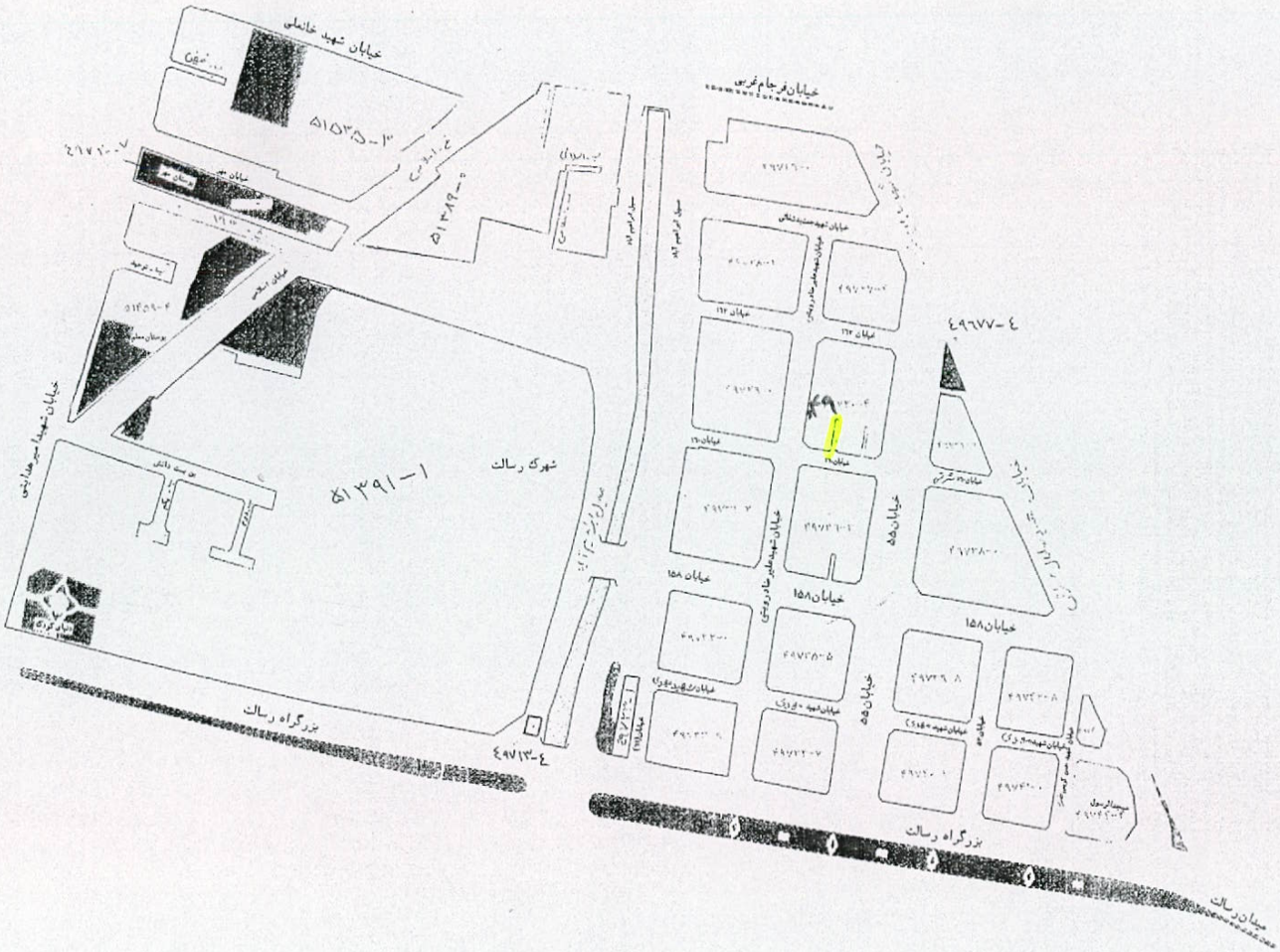

مناطق شهرداری تهران بزرگ

محلات منطقه ۴

اندکس محله ۵

شمال

برگ های 18C6-18D6-18E6 19C1-19D1-19E1

شهرداری تهران
اداره کل درآمد

ممیزی مرحله چهارم ۱۳۷۵	
تهیه شده : مرکز اطلاعات جغرافیائی شهر تهران	
مقیاس ۱/۲۰۰۰	منطقه ۴ محله ۵

تاریخ	شرح	تصحیح
	اصلاح شده درستاد ممیزی مرحله چهارم	

۳۱

کمیته نامگذاری معابر و اماکن عمومی منطقه ٤

برگه مشخصات کد ۰۵۰۴۹

۱-نوع معبر: بن بست:☒ بن باز:☐ غیره:☐ ۲ـ ابعاد معبر : عرض ۱/۵۰ طول ۱۸

۳ـ تاریخچه نام معبر(توضیح):

۴ـ در صورتیکه معبر به نام یکی از مالکین می باشد آیا هم اکنون مالک در معبر فوق الذکر ساکن است یا خیر ؟ ۰

۵ـ نشانی دقیق معبر: بزرگراه رسالت خ پنجاه و پنجم خ صد و شصتم / حد فاصل خیابان صد و شصتم تا انتهای بن بست

۶ـ نشانی دقیق محل سکونت خانواده شهید:

۷ـ نام معابر اطراف: شمال: جنوب: شرق: غرب:

۸ـ اسامی قبلی معبر به ترتیب قدمت: ۱ـ ۲ـ ۳ـ

۹ ـ تعداد خانوار ساکن در معبر :

۱۰ـ توضیحات ضروری :

۱۱ ـ کادر زیر توسط خانواده محترم شهید تکمیل گردد .

اینجانب والدین / همسر / برادر / خواهر شهید متعهد می گردم که قبلاً هیچ معبر / میدان / بوستانی در سطح شهر تهران به نام شهید مورد نظر نامگذاری نگردیده است . لذا در صورتی که خلاف این امر ثابت شود شهرداری تهران مجاز به تغییر نام پلاک معبر جدید می باشد .

نام و نام خانوادگی

امضاء

تاریخ

نقشه دستی :

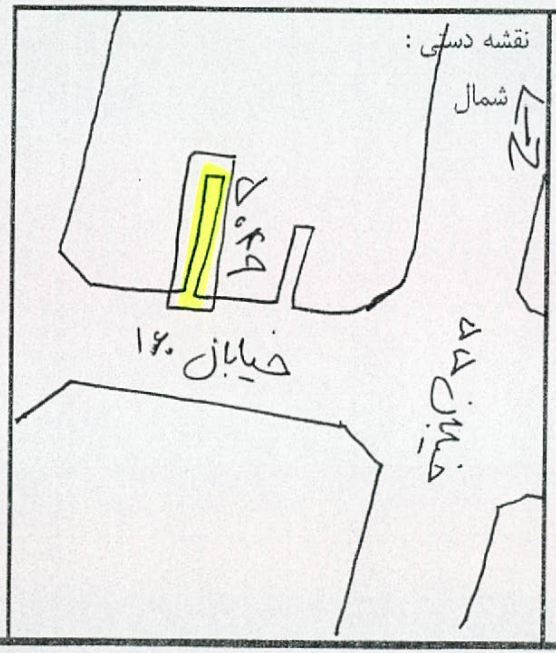

تکمیل کنندگان برگه :

۱ـ امضاء

۲ـ امضاء

تأیید و گواهی مسئول ذیربط :

سمت امضاء

شهردار منطقه

مهر و امضاء

س ـ ۳/۱۱

امید
-
۳۲

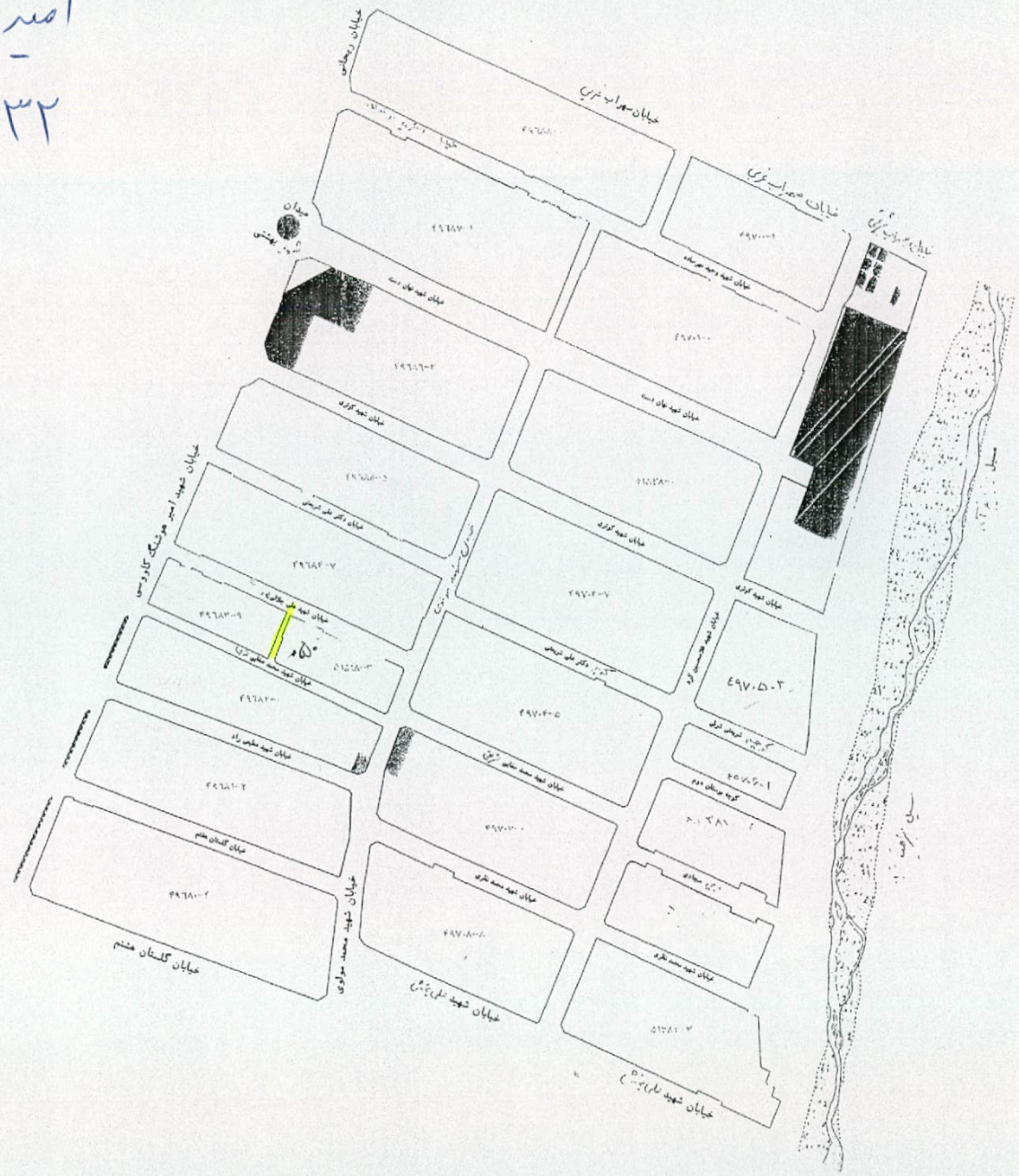

مناطق شهرداری تهران بزرگ

محلات منطقه ۴

اندکس محله ۵

شمال

برگ های
18C6-18D6-18E6
19C1-19D1-19E1

شهرداری تهران
اداره کل درآمد

ممیزی مرحله چهارم ۱۳۷۵	
تهیه شده : مرکز اطلاعات جغرافیائی شهر تهران	
مقیاس ۱/۲۰۰۰	منطقه ۴ محله ۵
فهرست	مسیح / تقسیم
اصلاح شده در ستاد ممیزی مرحله چهارم	

امید

۳۲

کمیته نامگذاری معابر و اماکن عمومی منطقه ٤

برگه مشخصات کد ۰۰۰۰

۱ـ نوع معبر: کوچه بن بست:☐ بن باز:☐ غیره:☐ ۲ـ ابعاد معبر : عرض ۴ طول ۳۰

۳ـتاریخچه نام معبر(توضیح):

۴ـ در صورتیکه معبر به نام یکی از مالکین می باشد آیا هم اکنون مالک در معبر فوق الذکر ساکن است یا خیر ؟

۵ـ نشانی دقیق معبر: مجیدیه ـ میدان شهید بهشتی ـ خ شهید امیر هوشنگ کاوسی ـ خ شهید علی جلالی پور / حدنامل شهید علی جلالی پور ٤ خیابان شهید محمد صفایی

۶ـنشانی دقیق محل سکونت خانواده شهید:

۷ـ نام معابر اطراف: شمال: جنوب: شرق: غرب:

۸ـ اسامی قبلی معبر به ترتیب قدمت: ۱ـ ۲ـ ۳ـ

۹ـ تعداد خانوار ساکن در معبر :

۱۰ـ توضیحات ضروری :

۱۱ـ کادر زیر توسط خانواده محترم شهید تکمیل گردد .

اینجانب والدین / همسر / برادر / خواهر شهید متعهد می گردم که قبلاً هیچ معبر / میدان / بوستانی در سطح شهر تهران به نام شهید مورد نظر نامگذاری نگردیده است . لذا در صورتی که خلاف این امر ثابت شود شهرداری تهران مجاز به تغییر نام پلاک معبر جدید می باشد .

نام و نام خانوادگی

امضاء

تاریخ

نقشه دستی :

شمال

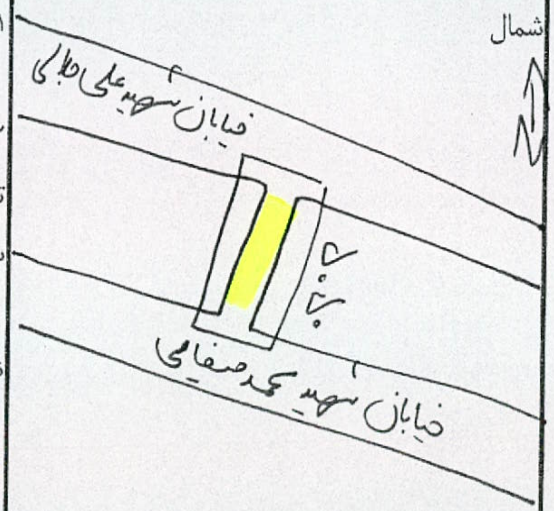

تکمیل کنندگان برگه :

۱ـ امضاء

۲ـ امضاء

تأیید و گواهی مسئول ذیربط :

سمت امضاء

شهردار منطقه

مهر و امضاء

س ـ ۳/۱۱

غروب

۳۳

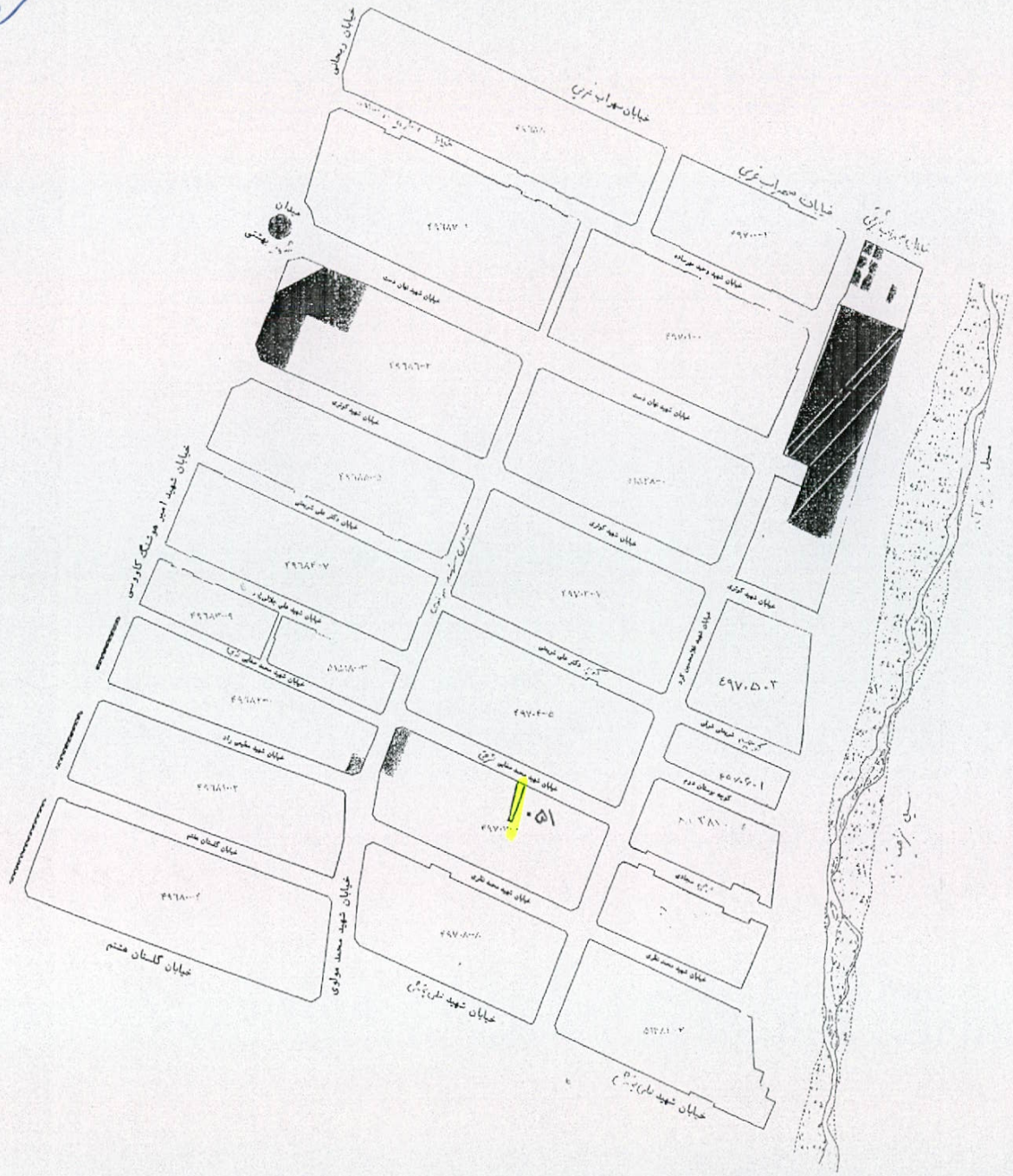

مناطق شهرداری تهران بزرگ

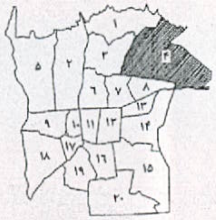

محلات منطقه ۴

اندکس محله ۵

شمال

برگ های 18C6-18D6-18E6 19C1-19D1-19E1

شهرداری تهران

اداره کل درآمد

تهیه شده : مرکز اطلاعات جغرافیائی شهر تهران

مقیاس ۱/۲۰۰۰ | منطقه ۴ | محله ۵

اصلاح شده در ستاد عمیزی مرحله چهارم

۳۳ غرب

کمیته نامگذاری معابر و اماکن عمومی منطقه ٤

برگه مشخصات

۱ـ نوع معبر: بن بست: ☒ بن باز: ☐ غیره: ☐ ۲ـ ابعاد معبر : عرض ۱۰ طول ۲۸

۳ـتاریخچه نام معبر(توضیح):

۴ـ در صورتیکه معبر به نام یکی از مالکین می باشد آیا هم اکنون مالک در معبر فوق الذکر ساکن است یا خیر ؟

۵ـ نشانی دقیق معبر: مجتمع میدان شهید بهشتی - خ شهید امیر هوشنگ - خ شهید محمد صفائی / حد فاصل خیابان شهید محمد صفائی تا انتهای بن بست

۶ـنشانی دقیق محل سکونت خانواده شهید:

۷ـ نام معابر اطراف: شمال: جنوب: شرق: غرب:

۸ـ اسامی قبلی معبر به ترتیب قدمت: ۱ـ ۲ـ ۳ـ

۹ـ تعداد خانوار ساکن در معبر :

۱۰ـ توضیحات ضروری :

۱۱ـ کادر زیر توسط خانواده محترم شهید تکمیل گردد .

اینجانب والدین / همسر / برادر / خواهر شهید متعهد می گردم که قبلاً هیچ معبر / میدان / بوستانی در سطح شهر تهران به نام شهید مورد نظر نامگذاری نگردیده است . لذا در صورتی که خلاف این امر ثابت شود شهرداری تهران مجاز به تغییر نام پلاک معبر جدید می باشد .

نام و نام خانوادگی

امضاء

تاریخ

نقشه دستی :

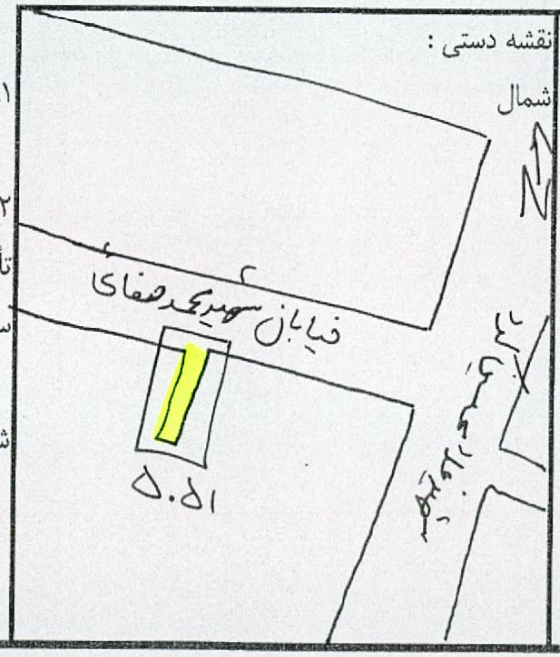

تکمیل کنندگان برگه :

۱ـ امضاء

۲ـ امضاء

تأیید و گواهی مسئول ذیربط :

سمت امضاء

شهردار منطقه

مهر و امضاء

س ـ۳/۱۱

صفحه ۳۴

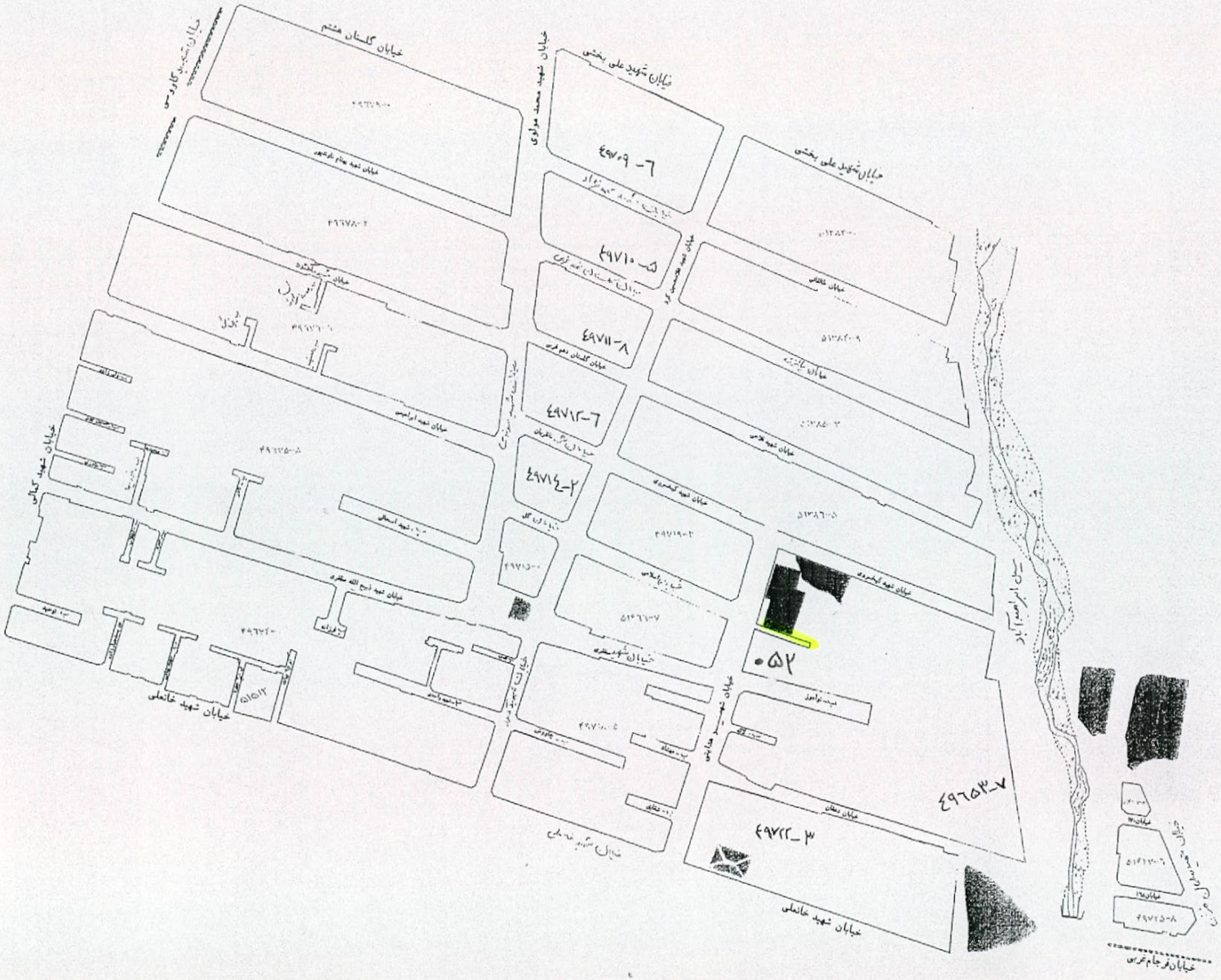

مناطق شهرداری تهران بزرگ

محلات منطقه ۴

اندکس محله ۵

شمال

برگ های 18C6-18D6-18E6 19C1-19D1-19E1

شهرداری تهران
اداره کل درآمد

ممیزی مرحله چهارم ۱۳۷۵

تهیه شده : مرکز اطلاعات جغرافیائی شهر تهران

مقیاس ۱/۲۰۰۰ منطقه ۴ محله ۵

تهیه شده | مسرح | تطبیق

اصلاح شده درستاد ممیزی مرحله چهارم

معتمد ۳۴

کمیته نامگذاری معابر و اماکن عمومی منطقه ٤

برگه مشخصات ۰۵۰۵۲

۱ـ نوع معبر: بن بست: ☒ بن باز: ☐ غیره: ☐ ۲ـ ابعاد معبر : عرض ۵ طول ۴۰

۳ـتاریخچه نام معبر(توضیح):

۴ـ در صورتیکه معبر به نام یکی از مالکین می باشد آیا هم اکنون مالک در معبر فوق الذکر ساکن است یا خیر ؟

۵ـ نشانی دقیق معبر: بزرگراه امام علی خ شهید کیخسروی خ شهید امیر هدایتی / جنوب خیابان شهید امیر هدایتی به انتهای بن بست

۶ـنشانی دقیق محل سکونت خانواده شهید:

۷ـ نام معابر اطراف: شمال: جنوب: شرق: غرب:

۸ـ اسامی قبلی معبر به ترتیب قدمت: ۱ـ ۲ـ ۳ـ

۹ـ تعداد خانوار ساکن در معبر :

۱۰ـ توضیحات ضروری :

۱۱ـ کادر زیر توسط خانواده محترم شهید تکمیل گردد .

اینجانب والدین / همسر / برادر / خواهر شهید متعهد می گردم که قبلاً هیچ معبر / میدان / بوستانی در سطح شهر تهران به نام شهید مورد نظر نامگذاری نگردیده است . لذا در صورتی که خلاف این امر ثابت شود شهرداری تهران مجاز به تغییر نام پلاک معبر جدید می باشد .

نام و نام خانوادگی

امضاء

تاریخ

نقشه دستی :

شمال

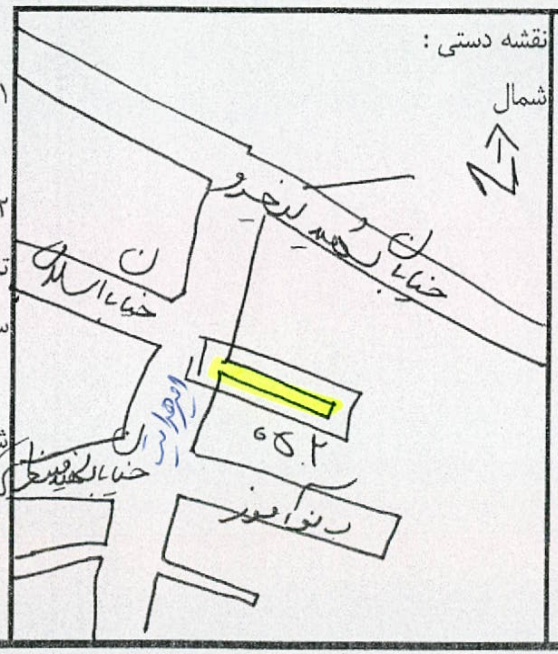

تکمیل کنندگان برگه :

۱ـ امضاء

۲ـ امضاء

تأیید و گواهی مسئول ذیربط :

سمت امضاء

شهردار منطقه

مهر و امضاء

س ـ۳/۱۱

آئینه ۳۵

ادامه بلوک در شیت ۱

خیابان استقلال

خیابان شهید میرزایی

کوچه شهید اشتری

ادامه بلوک در شیت ۱

ادامه بلوک در شیت ۲

۴۹۸۶۶-۱

خیابان شهید مصلی

کوچه میرزای تبریزی

خیابان شهید میرزای جمهوری

۴۹۸۶۶-۱

۰۰۳

خیابان شهید ملک اشتری

ادامه بلوک در شیت ۳

ادامه بلوک در شیت ۴

ادامه بلوک در شیت ۴

مناطق شهرداری تهران بزرگ

محلات منطقه ۴

اندکس محله ۶۸

شمال

برگ های 18D6-19C1-19D1-19E1

شهرداری تهران

اداره کل درآمد

ممیزی مرحله چهارم ۱۳۷۵

تهیه شده : مرکز اطلاعات جغرافیائی شهر تهران

مقیاس ۱:۲۰۰۰ منطقه ۴ محله ۶۸

تصرفه	ضرع	تفکیک
اصلاح شده درستاد ممیزی مرحله چهارم		

آیینه
۳۵

کمیته نامگذاری معابر و اماکن عمومی منطقه ٤

برگه مشخصات ۵۶۰۰۲

۱-نوع معبر: بن بست: ☒ بن باز: ☐ غیره: ☐ ۲ـ ابعاد معبر : عرض ۲/۳۰ طول ۱۹

۳ـ تاریخچه نام معبر(توضیح):

۴ـ در صورتیکه معبر به نام یکی از مالکین می باشد آیا هم اکنون مالک در معبر فوق الذکر ساکن است یا خیر ؟

۵ـ نشانی دقیق معبر: خیابان هنگام میدان الفهید - خ شهید الیاسی - خ طباخ شهری - کوچه هشتم غربی / حدفاصل خیابان شهید دهقانی تا کوچه جمهوری

۶ـ نشانی دقیق محل سکونت خانواده شهید: انتهای بن بست

۷ـ نام معابر اطراف: شمال: جنوب: شرق: غرب:

۸ـ اسامی قبلی معبر به ترتیب قدمت: ۱ـ ۲ـ ۳ـ

۹ ـ تعداد خانوار ساکن در معبر :

۱۰ـ توضیحات ضروری :

۱۱ ـ کادر زیر توسط خانواده محترم شهید تکمیل گردد .

اینجانب والدین / همسر / برادر / خواهر شهید متعهد می گردم که قبلاً هیچ معبر / میدان / بوستانی در سطح شهر تهران به نام شهید مورد نظر نامگذاری نگردیده است . لذا در صورتی که خلاف این امر ثابت شود شهرداری تهران مجاز به تغییر نام پلاک معبر جدید می باشد .

نام و نام خانوادگی

امضاء

تاریخ

نقشه دستی :

شمال

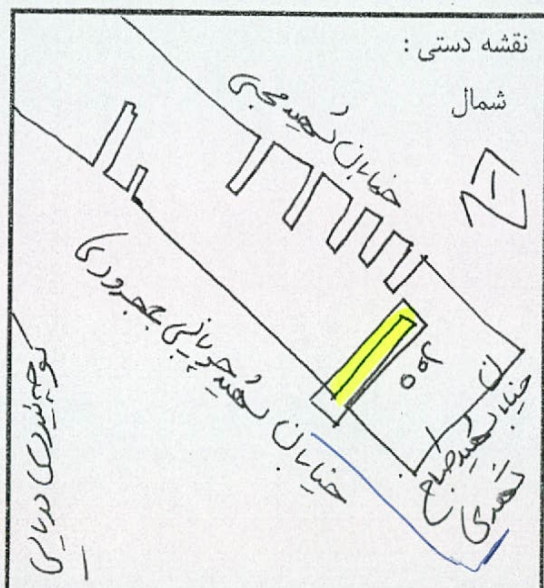

تکمیل کنندگان برگه :

۱ـ امضاء

۲ـ امضاء

تأیید و گواهی مسئول ذیربط :

سمت امضاء

شهردار منطقه

مهر و امضاء

س ـ ۳/۱۱

اصل
۳۶

ادامه بلوک در شیت ۱

خیابان استقلال

خیابان شهید مرتبانی

کوچه شهید اشترن

۴۹۸۶۶-۱

ادامه بلوک در شیت ۱

ادامه بلوک در شیت ۳

۴

خیابان شهید مدنی

۴۹۸۶۶-۱

خیابان شهید حیدری جمهوری

کوچه سروری شریان

خیابان شهید طلاح شهری

ادامه بلوک در شیت ۳

ادامه بلوک در شیت ۳

ادامه بلوک در شیت ۳

مناطق شهرداری تهران بزرگ

محلات منطقه ۴

اندکس محله ۶۸

شمال

برگ های 18D6-19C1-19D1-19E1

شهرداری تهران
اداره کل درآمد

ممیزی مرحله چهارم ۱۳۷۵

تهیه شده : مرکز اطلاعات جغرافیائی شهر تهران

مقیاس ۱:۲۰۰۰ | منطقه ۴ | محله ۶۸

تصحیح | فسخ | تنقیح

اصلاح شده درستاد ممیزی مرحله چهارم

اصل ۳۶

کمیته نامگذاری معابر و اماکن عمومی منطقه ٤

برگه مشخصات کد ۰۶۰۰۳

۱-نوع معبر: کوچه بن بست: ☐ بن باز: ☒ غیره: ☐ ۲ـ ابعاد معبر : عرض ۲ طول ۸۱٫۷۰

۳ـ تاریخچه نام معبر(توضیح):

۴ـ در صورتیکه معبر به نام یکی از مالکین می باشد آیا هم اکنون مالک در معبر فوق الذکر ساکن است یا خیر ؟

۵ـ نشانی دقیق معبر: خیابان هشتم - میدان العذیب - خ شهید الیاسی - خ طباطبائی شهدی - کوچه هشتم نبش کوچه گلایل هشتم

۶ـ نشانی دقیق محل سکونت خانواده شهید: احد خاندان نسب منتسب از خیابان شهید جویانی جمهوری

۷ـ نام معابر اطراف: شمال: جنوب: شرق: غرب:

۸ـ اسامی قبلی معبر به ترتیب قدمت: ۱ـ ۲ـ ۳ـ

۹ ـ تعداد خانوار ساکن در معبر :

۱۰ـ توضیحات ضروری :

۱۱ ـ کادر زیر توسط خانواده محترم شهید تکمیل گردد .

اینجانب والدین / همسر / برادر / خواهر شهید متعهد می گردم که قبلاً هیچ معبر / میدان / بوستانی در سطح شهر تهران به نام شهید مورد نظر نامگذاری نگردیده است . لذا در صورتی که خلاف این امر ثابت شود شهرداری تهران مجاز به تغییر نام پلاک معبر جدید می باشد .

نام و نام خانوادگی

امضاء

تاریخ

نقشه دستی :

شمال

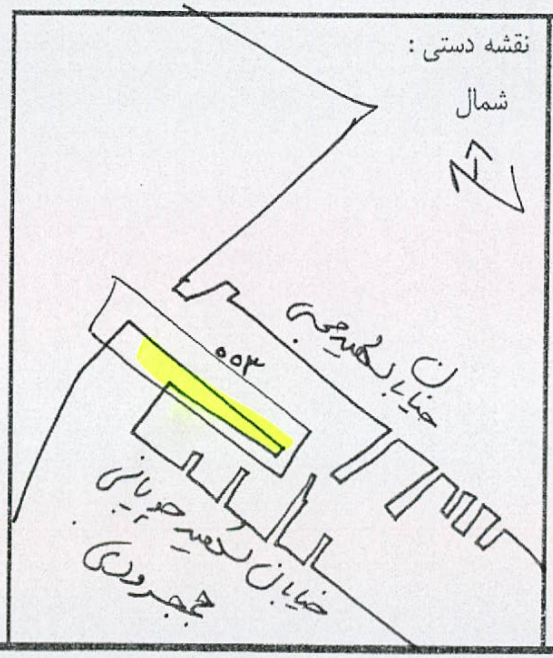

تکمیل کنندگان برگه :

۱ـ امضاء

۲ـ امضاء

تأیید و گواهی مسئول ذیربط :

سمت امضاء

شهردار منطقه

مهر و امضاء

س ـ ۳/۱۱

ارشاد سوم

۳۷

ادامه بلوک در شیت ۲

ادامه بلوک در شیت ۳

ادامه بلوک در شیت ۳

ادامه بلوک در شیت ۵

ادامه بلوک در شیت ۵

ادامه بلوک در شیت ۶

ادامه بلوک در شیت ۶

۴۹۸۶۶ - ۱

۴۹۸۷۵

۴۹۸۷۴ - ۲

۴۹۸۶۶ - ۱

۴۹۸۶۶ - ۱

۵۵۰۰۲۰ - ۱

۵۵۱۵۱۵

خیابان شهید سرافراز اصفهانی

میدان ابوذر صادق

خیابان شهید عادل

خیابان ابوذر صادق

خیابان شهید حسین الیاسی

میدان الغدیر

منطقه نظامی

مرکز تعمیراتی ترابری

پشتیبانی قرارگاه ناجا

(کوهک)

شمال

برگ های 16D6-19C1-19D1-19E1

شهرداری تهران

اداره کل درآمد

ممیزی مرحله چهارم ۱۳۷۵	
تهیه شده : مرکز اطلاعات جغرافیائی شهر تهران	
مقیاس ۱:۲۰۰۰	منطقه ۴ محله ۶۸

تهیه‌کننده	شرح	تاریخ
	اصلاح شده درسناد ممیزی مرحله چهارم	

مناطق شهرداری تهران بزرگ

محلات منطقه ۴

اندکس محله ۶۸

ارشاد سوم
۳۷

کمیته نامگذاری معابر و اماکن عمومی منطقه ٤

برگه مشخصات کد ۰۶۰۰۴

۱ـ نوع معبر: بن بست: ☒ بن باز: ☐ غیره: ☐ ۲ـ ابعاد معبر : عرض ۱ طول ۹

۳ـ تاریخچه نام معبر(توضیح):

۴ـ در صورتیکه معبر به نام یکی از مالکین می باشد آیا هم اکنون مالک در معبر فوق الذکر ساکن است یا خیر ؟

۵ـ نشانی دقیق معبر: خیابان هنام - سردار الفدیر - خیابان شهید الیاسی - خ ابوذر غفاری - خ دوم غربی / حد فاصل خیابان دوم غربی تا انتهای بن بست

۶ـ نشانی دقیق محل سکونت خانواده شهید:

۷ـ نام معابر اطراف: شمال: جنوب: شرق: غرب:

۸ـ اسامی قبلی معبر به ترتیب قدمت: ۱ـ ۲ـ ۳ـ

۹ ـ تعداد خانوار ساکن در معبر :

۱۰ـ توضیحات ضروری :

۱۱ ـ کادر زیر توسط خانواده محترم شهید تکمیل گردد .

اینجانب والدین / همسر / برادر / خواهر شهید متعهد می گردم که قبلاً هیچ معبر / میدان / بوستانی در سطح شهر تهران به نام شهید مورد نظر نامگذاری نگردیده است . لذا در صورتی که خلاف این امر ثابت شود شهرداری تهران مجاز به تغییر نام پلاک معبر جدید می باشد .

نام و نام خانوادگی

امضاء

تاریخ

نقشه دستی :

شمال

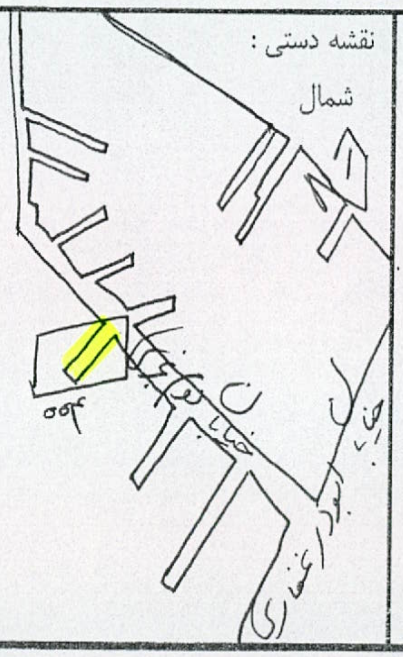

تکمیل کنندگان برگه :

۱ـ امضاء

۲ـ امضاء

تأیید و گواهی مسئول ذیربط :

سمت امضاء

شهردار منطقه

مهر و امضاء

س ـ ۳/۱۱

ولادت شرقی

۲۲

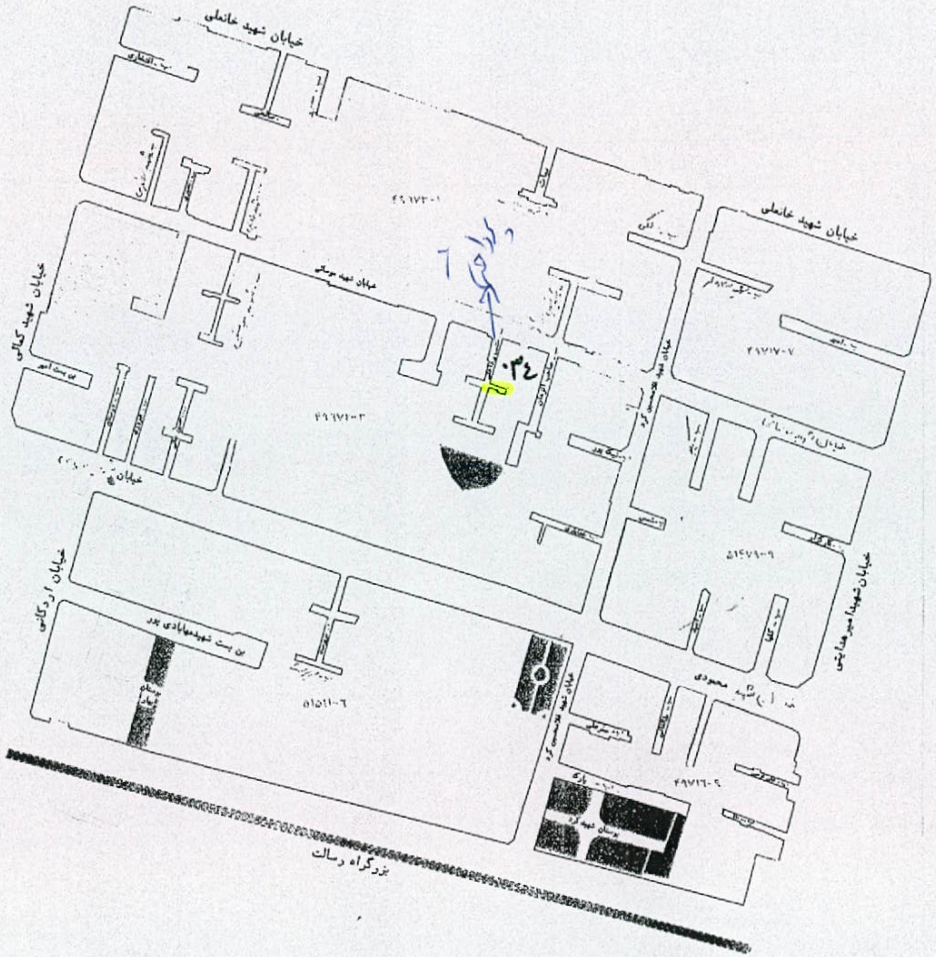

مناطق شهرداری تهران بزرگ

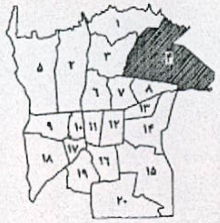

محلات منطقه ۴

اندکس محله ۵

شمال

برگ های 18C6-18D6-18E6 19C1-19D1-19E1

شهرداری تهران

اداره کل درآمد

ممیزی مرحله چهارم ۱۳۷۵

تهیه شده : مرکز اطلاعات جغرافیائی شهر تهران

مقیاس ۱:۲۰۰۰ | منطقه ۴ | محله ۵

تصحیح | تهیه شده | تاریخ

اصلاح شده درستاد ممیزی مرحله چهارم

ولادت شرقی
۲۲

کمیته نامگذاری معابر و اماکن عمومی منطقه ٤

برگه مشخصات کد ۰۵۰۳۴

۱ـنوع معبر: بن بست:☒ بن باز:☐ غیره:☐ ۲ـ ابعاد معبر : عرض ۴ طول ۱۰/۷۰

۳ـ تاریخچه نام معبر(توضیح):

۴ـ در صورتیکه معبر به نام یکی از مالکین می باشد آیا هم اکنون مالک در معبر فوق الذکر ساکن است یا خیر ؟

۵ـ نشانی دقیق معبر: مجیدیه بزرگراه رسالت ـ خ شهید کرد ـ خ شهید موسائی بن شهید پرداختی / خندق بن بست شهید پرداختی / انتهای بن بست

۶ـ نشانی دقیق محل سکونت خانواده شهید:

۷ـ نام معابر اطراف: شمال: جنوب: شرق: غرب:

۸ـ اسامی قبلی معبر به ترتیب قدمت: ۱ـ ۲ـ ۳ـ

۹ ـ تعداد خانوار ساکن در معبر :

۱۰ـ توضیحات ضروری :

۱۱ ـ کادر زیر توسط خانواده محترم شهید تکمیل گردد .

اینجانب والدین / همسر / برادر / خواهر شهید متعهد می گردم که قبلاً هیچ معبر / میدان / بوستانی در سطح شهر تهران به نام شهید مورد نظر نامگذاری نگردیده است . لذا در صورتی که خلاف این امر ثابت شود شهرداری تهران مجاز به تغییر نام پلاک معبر جدید می باشد .

نام و نام خانوادگی

امضاء

تاریخ

نقشه دستی :

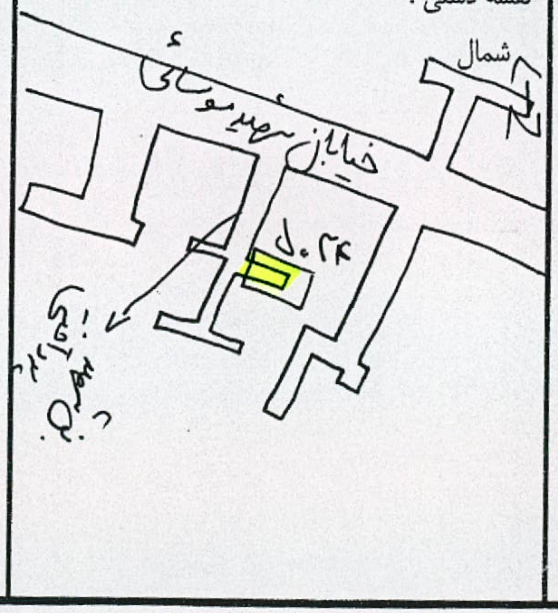

تکمیل کنندگان برگه :

۱ـ امضاء

۲ـ امضاء

تأیید و گواهی مسئول ذیربط :

سمت

امضاء

شهردار منطقه

مهر و امضاء

س ـ۳/۱۱

عط
۲۳

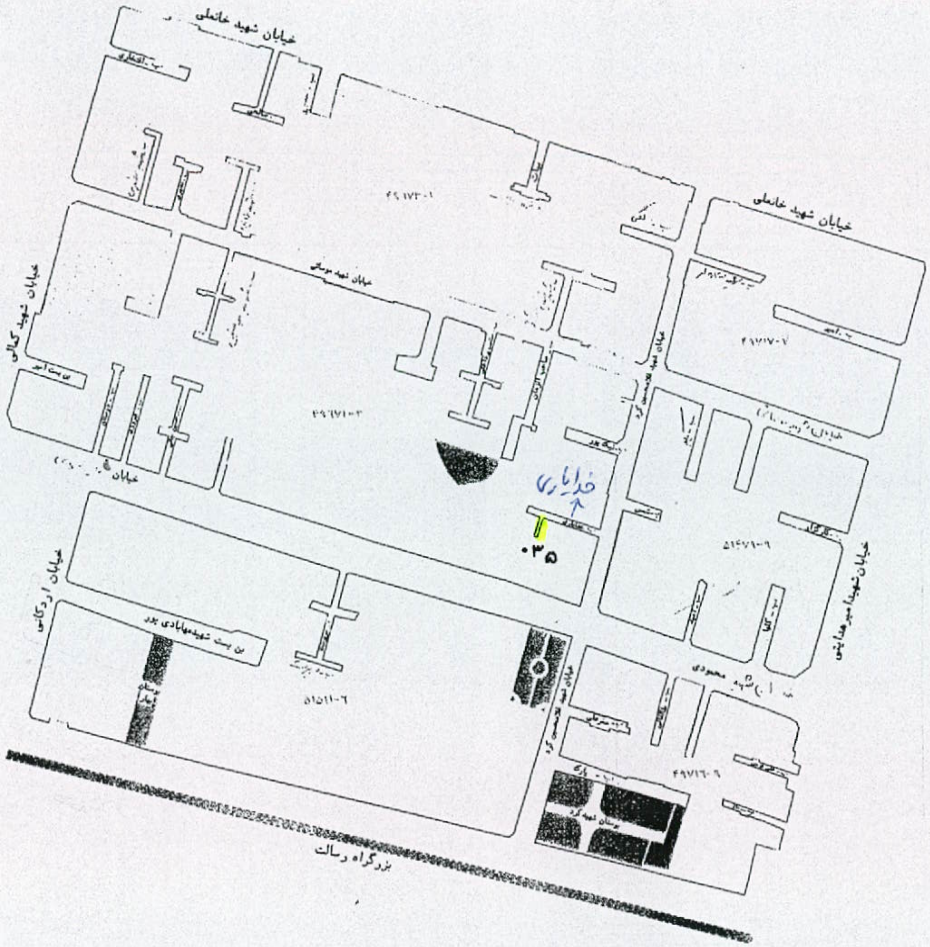

مناطق شهرداری تهران بزرگ

محلات منطقه ۴

اندکس محله ۵

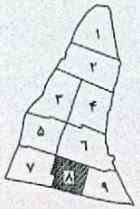

شمال

برگ های 18C6-18D6-18E6
19C1-19D1-19E1

شهرداری تهران
اداره کل درآمد

ممیزی مرحله چهارم ۱۳۷۵

تهیه شده : مرکز اطلاعات جغرافیائی شهر تهران

مقیاس ۱:۲۰۰۰ منطقه ۴ محله ۵

تصحیح	تسمیح	تایپ
اصلاح شده درستاد ممیزی مرحله چهارم		

عطر ۲۳

کمیته نامگذاری معابر و اماکن عمومی منطقه ٤

برگه مشخصات کد ۰۵۰۳۵

۱-نوع معبر: بن بست:☒ بن باز:☐ غیره:☐ ۲ـ ابعاد معبر : عرض ۱/۳۰ طول ۱۰/۸۰

۳ـ تاریخچه نام معبر(توضیح):

۴ـ در صورتیکه معبر به نام یکی از مالکین می باشد آیا هم اکنون مالک در معبر فوق الذکر ساکن است یا خیر ؟

۵ـ نشانی دقیق معبر: مجیدیه بزرگراه رسالت - خ شهید کرد - بن خدایاری / حد فاصل بن بست منشعب از بن بست خدایاری ۱ انتهای بن بست

۶ـ نشانی دقیق محل سکونت خانواده شهید:

۷ـ نام معابر اطراف: شمال: جنوب: شرق: غرب:

۸ـ اسامی قبلی معبر به ترتیب قدمت: ۱ـ ۲ـ ۳ـ

۹ ـ تعداد خانوار ساکن در معبر :

۱۰ـ توضیحات ضروری :

۱۱ ـ کادر زیر توسط خانواده محترم شهید تکمیل گردد .

اینجانب والدین / همسر / برادر / خواهر شهید متعهد می گردم که قبلاً هیچ معبر / میدان / بوستانی در سطح شهر تهران به نام شهید مورد نظر نامگذاری نگردیده است . لذا در صورتی که خلاف این امر ثابت شود شهرداری تهران مجاز به تغییر نام پلاک معبر جدید می باشد .

نام و نام خانوادگی

امضاء

تاریخ

نقشه دستی و موقعیت

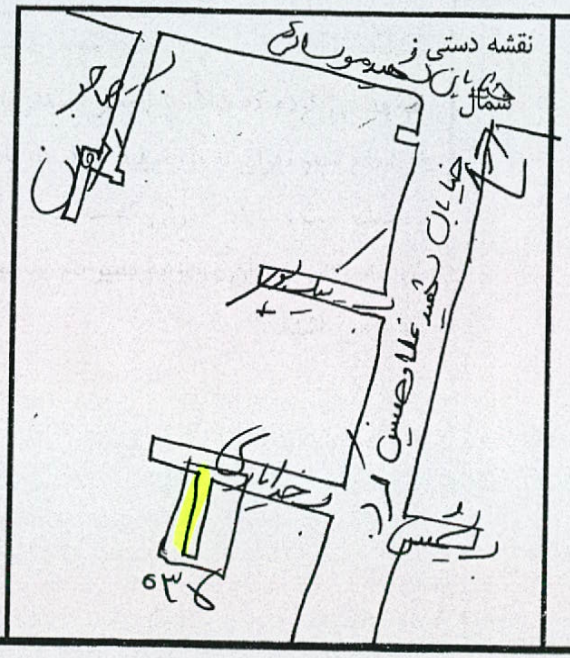

تکمیل کنندگان برگه :

۱ـ امضاء

۲ـ امضاء

تأیید و گواهی مسئول ذیربط :

سمت امضاء

شهردار منطقه

مهر و امضاء

س ۳/۱۱

۱۴۸
۲۴

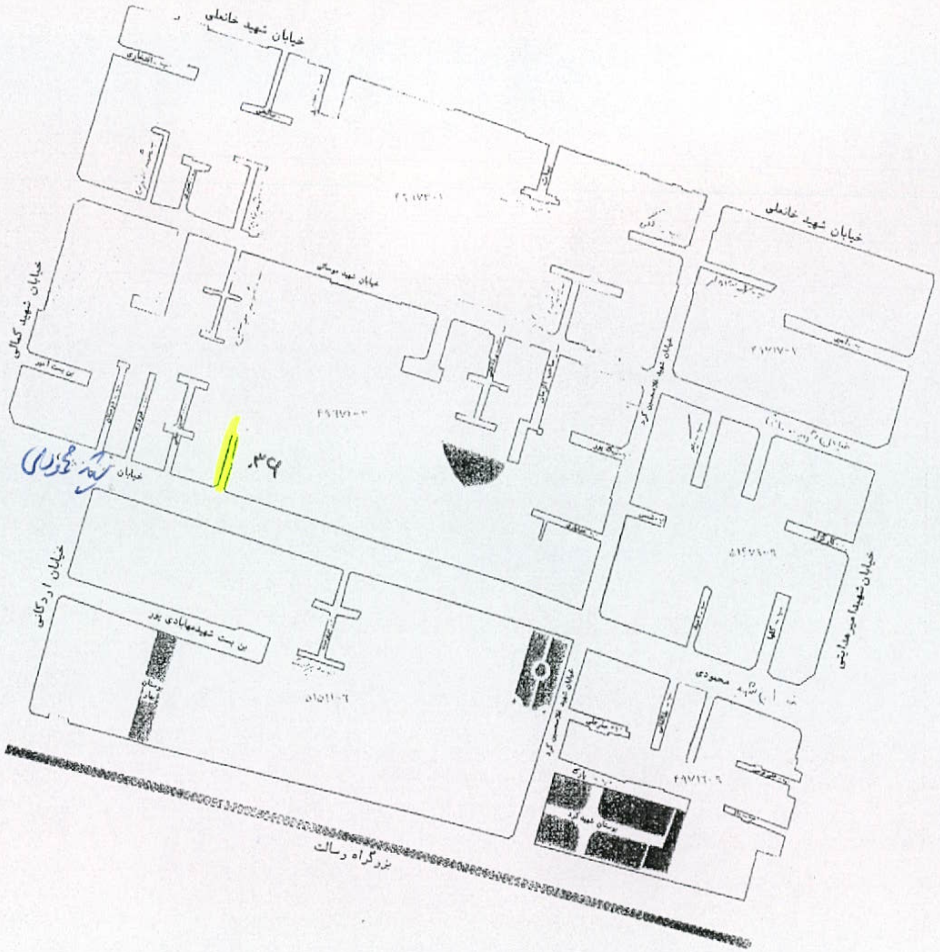

مناطق شهرداری تهران بزرگ

محلات منطقه ۴

اندکس محله ۵

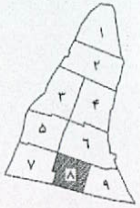

برگ های 18C6-18D6-18E6
19C1-19D1-19E1

شهرداری تهران
اداره کل درآمد

ممیزی مرحله چهارم ۱۳۷۵

تهیه شده : مرکز اطلاعات جغرافیائی شهر تهران

مقیاس ۱:۲۰۰۰ | منطقه ۴ | محله ۵

تاریخ	شرح	شماره
	اصلاح شده درستاد ممیزی مرحله چهارم	

۲۴

کمیته نامگذاری معابر و اماکن عمومی منطقه ٤

برگه مشخصات کد ۰۵۰۳۶

۱ـ نوع معبر: بن بست: ☒ بن باز: ☐ غیره: ☐ ۲ـ ابعاد معبر : عرض ۴ طول ۳۰

۳ـ تاریخچه نام معبر(توضیح):

۴ـ در صورتیکه معبر به نام یکی از مالکین می باشد آیا هم اکنون مالک در معبر فوق الذکر ساکن است یا خیر ؟

۵ـ نشانی دقیق معبر: مجیدیه بزرگراه رسالت ـ خ شهید کرد ـ خ شهید محمودی / حدفاصل خیابان شهید محمودی تا انتهای بن بست

۶ـ نشانی دقیق محل سکونت خانواده شهید:

۷ـ نام معابر اطراف: شمال: جنوب: شرق: غرب:

۸ـ اسامی قبلی معبر به ترتیب قدمت: ۱ـ ۲ـ ۳ـ

۹ ـ تعداد خانوار ساکن در معبر :

۱۰ـ توضیحات ضروری :

۱۱ ـ کادر زیر توسط خانواده محترم شهید تکمیل گردد .

اینجانب والدین / همسر / برادر / خواهر شهید متعهد می گردم که قبلاً هیچ معبر / میدان / بوستانی در سطح شهر تهران به نام شهید مورد نظر نامگذاری نگردیده است . لذا در صورتی که خلاف این امر ثابت شود شهرداری تهران مجاز به تغییر نام پلاک معبر جدید می باشد .

نام و نام خانوادگی

امضاء

تاریخ

نقشه دستی :

شمال

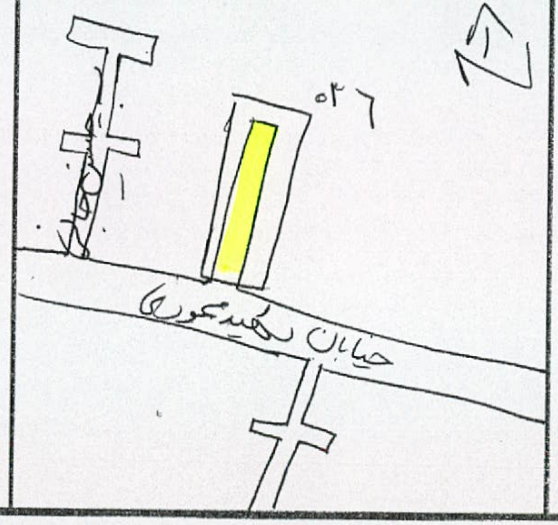

تکمیل کنندگان برگه :

۱ـ امضاء

۲ـ امضاء

تأیید و گواهی مسئول ذیربط :

سمت امضاء

شهردار منطقه

مهر و امضاء

س ـ ۳/۱۱

وحدت غربی

۲۵

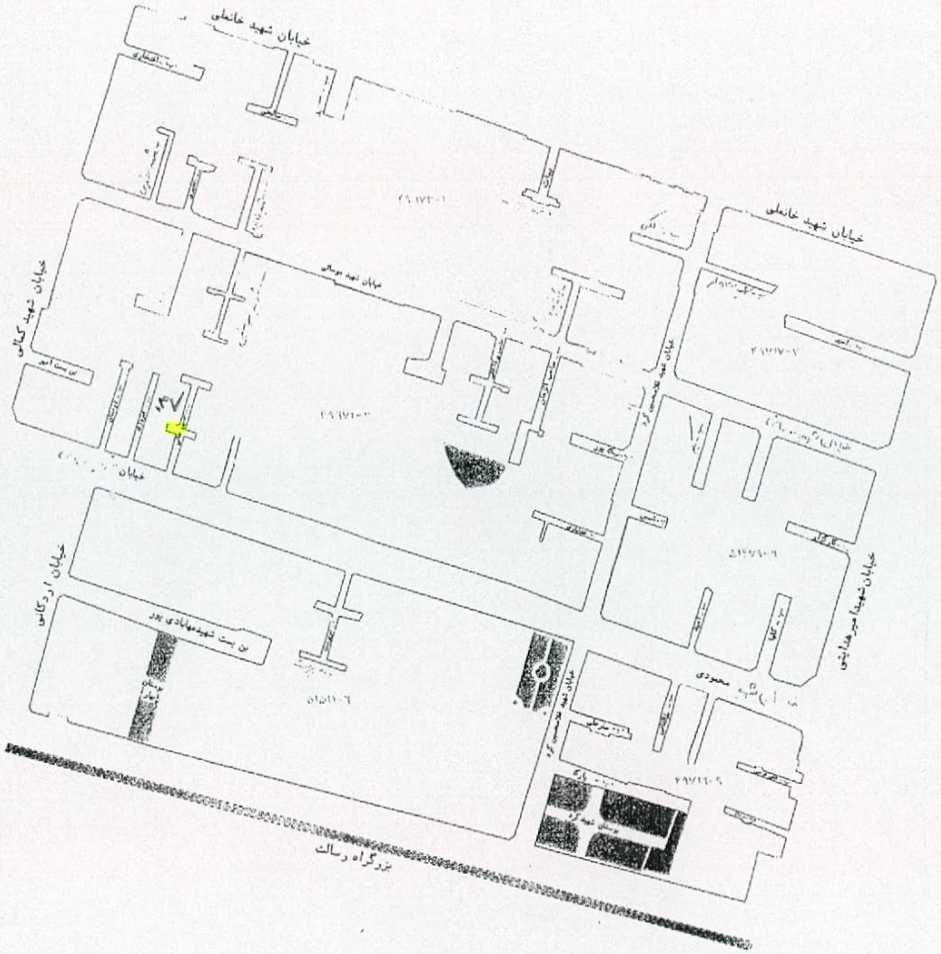

مناطق شهرداری تهران بزرگ

محلات منطقه ۴

اندکس محله ۵

شمال

برگ های 18C6-18D6-18E6
19C1-19D1-19E1

شهرداری تهران
اداره کل درآمد

ممیزی مرحله چهارم ۱۳۷۵

تهیه شده : مرکز اطلاعات جغرافیائی شهر تهران

مقیاس ۱/۲۰۰۰ منطقه ۴ محله ۵

تصحیحات	شرح	تاریخ
—	اصلاح شده درستاد ممیزی مرحله چهارم	

وحدت غربی
۲۵

کمیته نامگذاری معابر و اماکن عمومی منطقه ٤

برگه مشخصات کد ۵۰۳۷

۱-نوع معبر: بن بست: ☒ بن باز: ☐ غیره: ☐ ۲ـ ابعاد معبر : عرض ۴ طول ۷

۳ـ تاریخچه نام معبر(توضیح):

۴ـ در صورتیکه معبر به نام یکی از مالکین می باشد آیا هم اکنون مالک در معبر فوق الذکر ساکن است یا خیر ؟

۵ـ نشانی دقیق معبر: مجیدیه بزرگراه رسالت - خ شهید کرد - خ شهید محموری ابن حسین خانی / حدفاصل بن بست حسین خانی ۴ انتهای بن بست

۶ـ نشانی دقیق محل سکونت خانواده شهید:

۷ـ نام معابر اطراف: شمال: جنوب: شرق: غرب:

۸ـ اسامی قبلی معبر به ترتیب قدمت: ۱ـ ۲ـ ۳ـ

۹ ـ تعداد خانوار ساکن در معبر :

۱۰ـ توضیحات ضروری :

۱۱ ـ کادر زیر توسط خانواده محترم شهید تکمیل گردد .

اینجانب والدین / همسر / برادر / خواهر شهید متعهد می گردم که قبلاً هیچ معبر / میدان / بوستانی در سطح شهر تهران به نام شهید مورد نظر نامگذاری نگردیده است . لذا در صورتی که خلاف این امر ثابت شود شهرداری تهران مجاز به تغییر نام پلاک معبر جدید می باشد .

نام و نام خانوادگی

امضاء

تاریخ

نقشه دستی :

شمال

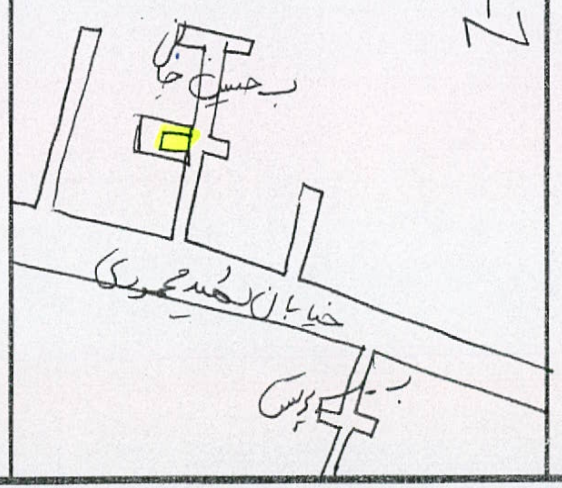

تکمیل کنندگان برگه :

۱ـ امضاء

۲ـ امضاء

تأیید و گواهی مسئول ذیربط :

سمت امضاء

شهردار منطقه

مهر و امضاء

س ـ ۳/۱۱

وحدت شرقی

۲۶

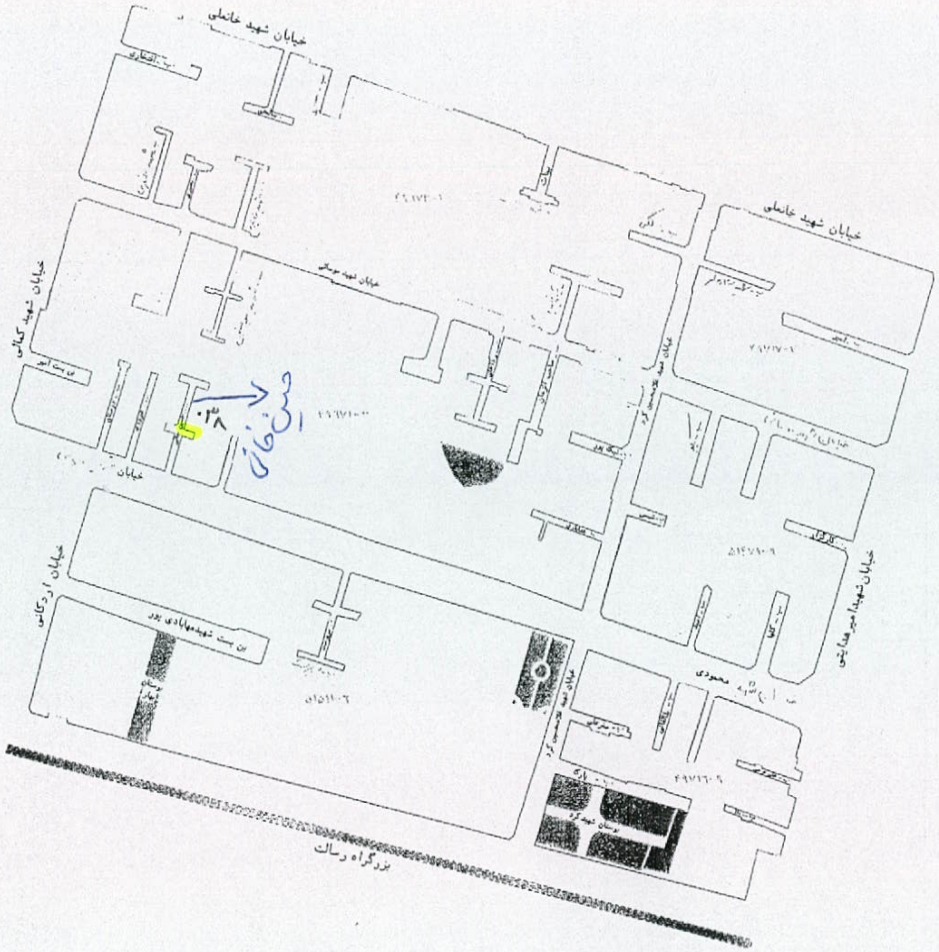

مناطق شهرداری تهران بزرگ

محلات منطقه ۴

اندکس محله ۵

شمال

برگ های 18C6-18D6-18E6
19C1-19D1-19E1

شهرداری تهران
اداره کل درآمد

ممیزی مرحله چهارم ۱۳۷۵

تهیه شده : مرکز اطلاعات جغرافیائی شهر تهران

مقیاس ۱/۲۰۰۰ منطقه ۴ محله ۵

تصحیح	تسریع	تاریخ
اصلاح شده درستاد ممیزی مرحله چهارم		

۲۶ وحدت شرقی

کمیته نامگذاری معابر و اماکن عمومی منطقه ٤

برگه مشخصات کد ۰۵۰۳۸

۱-نوع معبر: بن بست: ☒ بن باز: ☐ غیره: ☐ ۲ـ ابعاد معبر : عرض ۴ طول ۷

۳ـ تاریخچه نام معبر(توضیح):

۴ـ در صورتیکه معبر به نام یکی از مالکین می باشد آیا هم اکنون مالک در معبر فوق الذکر ساکن است یا خیر ؟

۵ـ نشانی دقیق معبر: مجیدیه بزرگراه رسالت - خ شهید کرد - خ شهید محموری - بن حسین خانی / حدفاصل بن بست حسین خانی ۴ انتهای بن بست

۶ـ نشانی دقیق محل سکونت خانواده شهید:

۷ـ نام معابر اطراف: شمال: جنوب: شرق: غرب:

۸ـ اسامی قبلی معبر به ترتیب قدمت: ۱ـ ۲ـ ۳ـ

۹ ـ تعداد خانوار ساکن در معبر :

۱۰ـ توضیحات ضروری :

۱۱ ـ کادر زیر توسط خانواده محترم شهید تکمیل گردد .

اینجانب والدین / همسر / برادر / خواهر شهید متعهد می گردم که قبلاً هیچ معبر / میدان / بوستانی در سطح شهر تهران به نام شهید مورد نظر نامگذاری نگردیده است . لذا در صورتی که خلاف این امر ثابت شود شهرداری تهران مجاز به تغییر نام پلاک معبر جدید می باشد .

نام و نام خانوادگی

امضاء

تاریخ

نقشه دستی :

شمال

N

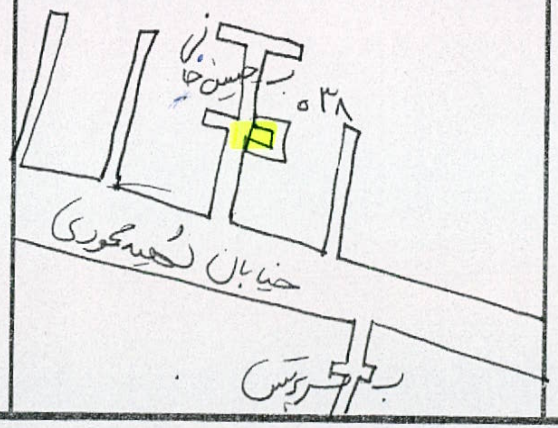

تکمیل کنندگان برگه :

۱ـ امضاء

۲ـ امضاء

تأیید و گواهی مسئول ذیربط :

سمت امضاء

شهردار منطقه

مهر و امضاء

س ـ ۳/۱۱

یاسر شرقی

۲۷

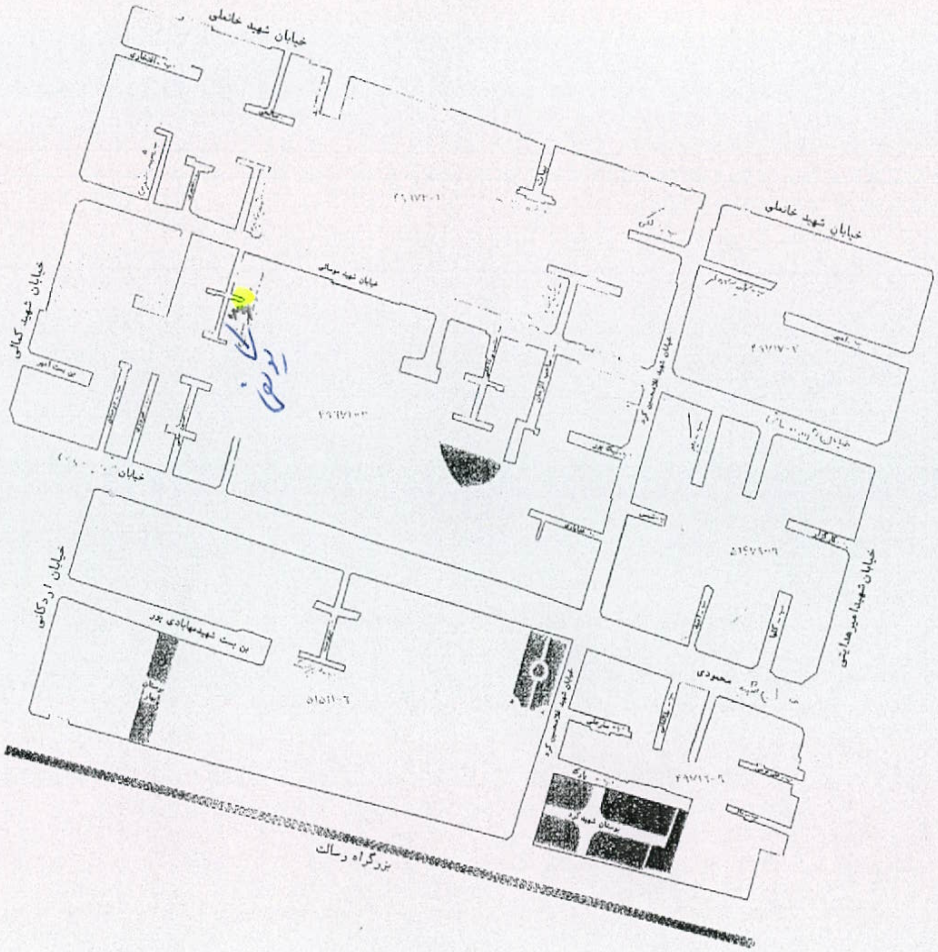

مناطق شهرداری تهران بزرگ

محلات منطقه ۴

اندکس محله ۵

شمال

برگ های 18C6-18D6-18E6
19C1-19D1-19E1

شهرداری تهران
اداره کل درآمد

ممیزی مرحله چهارم ۱۳۷۵

تهیه شده : مرکز اطلاعات جغرافیائی شهر تهران

مقیاس ۱/۲۰۰۰ | منطقه ۴ | محله ۵

تصدیق	تسمیع	تدقیق
اصلاح شده درستاد ممیزی مرحله چهارم		

۲۷

کمیته نامگذاری معابر و اماکن عمومی منطقه ٤

برگه مشخصات کد ۰۵۰۳۹

۱-نوع معبر: بن بست: ☒ بن باز: ☐ غیره: ☐ ۲ـ ابعاد معبر : عرض ۲ طول ۸

۳ـ تاریخچه نام معبر(توضیح):

۴ـ در صورتیکه معبر به نام یکی از مالکین می باشد آیا هم اکنون مالک در معبر فوق الذکر ساکن است یا خیر ؟

۵ـ نشانی دقیق معبر: مجیدیه - بزرگراه رسالت - خ شهید کرد - خ شهید موسائی بن شهید یوسفی / خیابان بن بست شهید یوسفی ۱ انتهای بن بست

۶ـ نشانی دقیق محل سکونت خانواده شهید:

۷ـ نام معابر اطراف: شمال: جنوب: شرق: غرب:

۸ـ اسامی قبلی معبر به ترتیب قدمت: ۱ـ ۲ـ ۳ـ

۹ ـ تعداد خانوار ساکن در معبر :

۱۰ـ توضیحات ضروری :

۱۱ ـ کادر زیر توسط خانواده محترم شهید تکمیل گردد .

اینجانب والدین / همسر / برادر / خواهر شهید متعهد می گردم که قبلاً هیچ معبر / میدان / بوستانی در سطح شهر تهران به نام شهید مورد نظر نامگذاری نگردیده است . لذا در صورتی که خلاف این امر ثابت شود شهرداری تهران مجاز به تغییر نام پلاک معبر جدید می باشد .

نام و نام خانوادگی

امضاء

تاریخ

نقشه دستی :

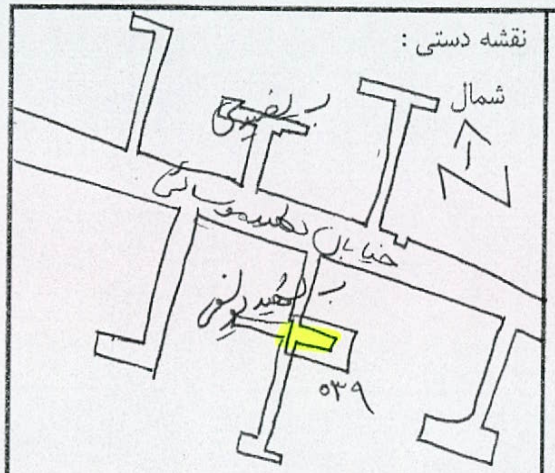

تکمیل کنندگان برگه :

۱ـ امضاء

۲ـ امضاء

تأیید و گواهی مسئول ذیربط :

سمت امضاء

شهردار منطقه

مهر و امضاء

س ـ ۳/۱۱

کیفاوس
۲۸

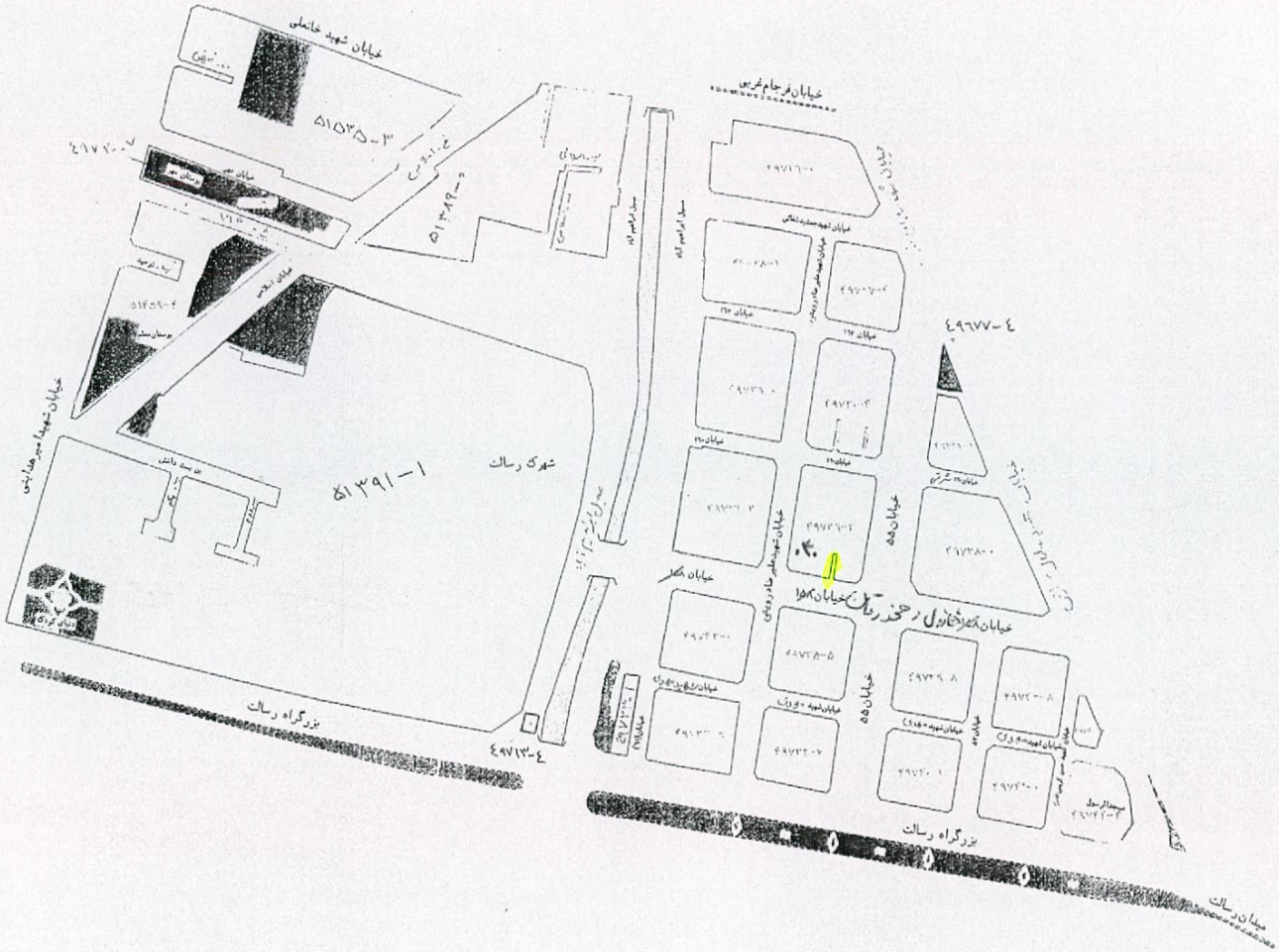
خیابان شهید خانعلی
خیابان فرجام غربی
شهرک رسالت
بزرگراه رسالت
خیابان شهید مهدیانی
خیابان ۵۵
خیابان ۱۷۲
خیابان ۱۷۴
خیابان ۱۷۶
خیابان ۱۷۸
خیابان ۱۸۰
خیابان ۱۸۲
خیابان ۱۸۴
خیابان ۱۸۶
خیابان ۱۸۸
خیابان ۱۹۰
خیابان ۱۹۲
خیابان ۱۹۴
خیابان ۱۹۶
خیابان ۱۹۸
خیابان ۲۰۰
خیابان ۲۰۲
خیابان ۲۰۴
خیابان ۲۰۶
خیابان ۲۰۸
خیابان ۲۱۰
خیابان

کیکاووس ۲۸

کمیته نامگذاری معابر و اماکن عمومی منطقه ٤

برگه مشخصات کد ۰۵۰۴۰

۱ـنوع معبر: بن بست:☒ بن باز:☐ غیره:☐ ۲ـ ابعاد معبر : عرض ۲/۵۰ طول ۱۳/۳۳

۳ـ تاریخچه نام معبر(توضیح):

۴ـ در صورتیکه معبر به نام یکی از مالکین می باشد آیا هم اکنون مالک در معبر فوق الذکر ساکن است یا خیر ؟

۵ـ نشانی دقیق معبر: بزرگراه رسالت خ پنجاه و پنجم خ خانبل دهخورقان / حد فاصل خیابان دهخورقان تا انتهای بن بست

۶ـ نشانی دقیق محل سکونت خانواده شهید:

۷ـ نام معابر اطراف: شمال: جنوب: شرق: غرب:

۸ـ اسامی قبلی معبر به ترتیب قدمت: ۱ـ ۲ـ ۳ـ

۹ ـ تعداد خانوار ساکن در معبر :

۱۰ـ توضیحات ضروری :

۱۱ ـ کادر زیر توسط خانواده محترم شهید تکمیل گردد .

اینجانب والدین / همسر / برادر / خواهر شهید متعهد می گردم که قبلاً هیچ معبر / میدان / بوستانی در سطح شهر تهران به نام شهید مورد نظر نامگذاری نگردیده است . لذا در صورتی که خلاف این امر ثابت شود شهرداری تهران مجاز به تغییر نام پلاک معبر جدید می باشد .

نام و نام خانوادگی

امضاء

تاریخ

نقشه دستی :

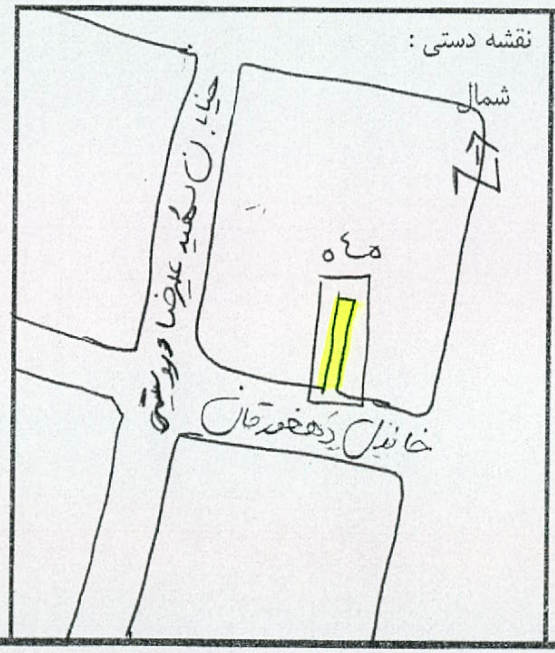

تکمیل کنندگان برگه :

۱ـ امضاء

۲ـ امضاء

تأیید و گواهی مسئول ذیربط :

سمت امضاء

شهردار منطقه

مهر و امضاء

س ـ۳/۱۱

ارشاد دوم

۳۸

ادامه بلوک در شیت ۳

ادامه بلوک در شیت ۲

ادامه بلوک در شیت ۵

ادامه بلوک در شیت ۶

۴۹۸۶۶ - ۱

۴۹۸۷۵

۴۹۸۷۲-۲

۵۰۰۲۰۱

۵۰۱۵۱۱

۴۹۸۶۶ - ۱

۴۹۸۶۶ - ۱

منطقه نظامی

مرکز تعمیراتی ترابری

پشتیبانی قرارگاه ناجا

(کوهک)

میدان الغدیر

مناطق شهرداری تهران بزرگ

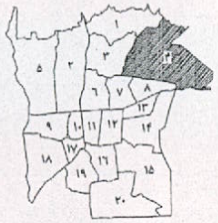

محلات منطقه ۴

اندکس محله ۶۸

شمال

برگ های 18D6-19C1-19D1-19E1

شهرداری تهران

اداره کل درآمد

ممیزی مرحله چهارم ۱۳۷۵

تهیه شده : مرکز اطلاعات جغرافیائی شهر تهران

مقیاس ۱/۲۰۰۰ منطقه ۴ محله ۶۸

تهیه‌کننده	مصرح	تاریخ
	اصلاح شده درسناد ممیزی مرحله چهارم	

۳۸ ارشاد دوم

کمیته نامگذاری معابر و اماکن عمومی منطقه ٤

برگه مشخصات کد ۰۶۰۰۵

۱ـنوع معبر: بن بست:☒ بن باز:☐ غیره:☐ ۲ـ ابعاد معبر : عرض ۱/۴۰ طول ۱۷/۷۰

۳ـ تاریخچه نام معبر(توضیح):

۴ـ در صورتیکه معبر به نام یکی از مالکین می باشد آیا هم اکنون مالک در معبر فوق الذکر ساکن است یا خیر ؟

۵ـ نشانی دقیق معبر: خیابان هشتم ـ میدان الفدیر ـ خ شهید الیاسی ـ خ ابوذر بخاری ـ خیابان دوم غربی / حدفاصل خیابان دوم غربی تا انتهای بن بست

۶ـ نشانی دقیق محل سکونت خانواده شهید:

۷ـ نام معابر اطراف: شمال: جنوب: شرق: غرب:

۸ـ اسامی قبلی معبر به ترتیب قدمت: ۱ـ ۲ـ ۳ـ

۹ ـ تعداد خانوار ساکن در معبر :

۱۰ـ توضیحات ضروری :

۱۱ ـ کادر زیر توسط خانواده محترم شهید تکمیل گردد .

اینجانب والدین / همسر / برادر / خواهر شهید متعهد می گردم که قبلاً هیچ معبر / میدان / بوستانی در سطح شهر تهران به نام شهید مورد نظر نامگذاری نگردیده است . لذا در صورتی که خلاف این امر ثابت شود شهرداری تهران مجاز به تغییر نام پلاک معبر جدید می باشد .

نام و نام خانوادگی

امضاء

تاریخ

نقشه دستی :

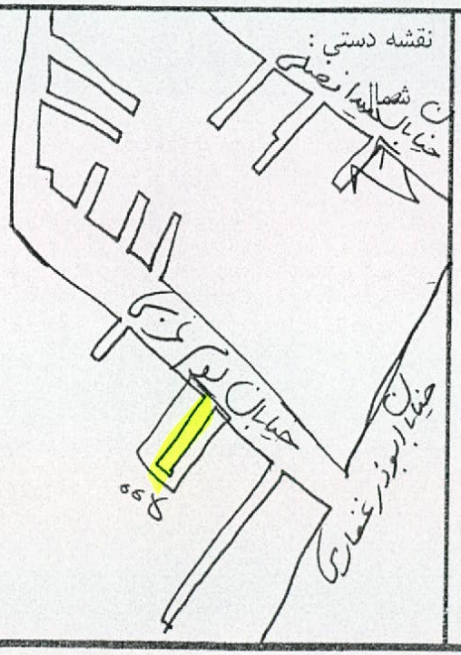

تکمیل کنندگان برگه :

۱ـ امضاء

۲ـ امضاء

تأیید و گواهی مسئول ذیربط :

سمت

شهردار منطقه

مهر و امضاء

س ـ ۳/۱۱

۲۹

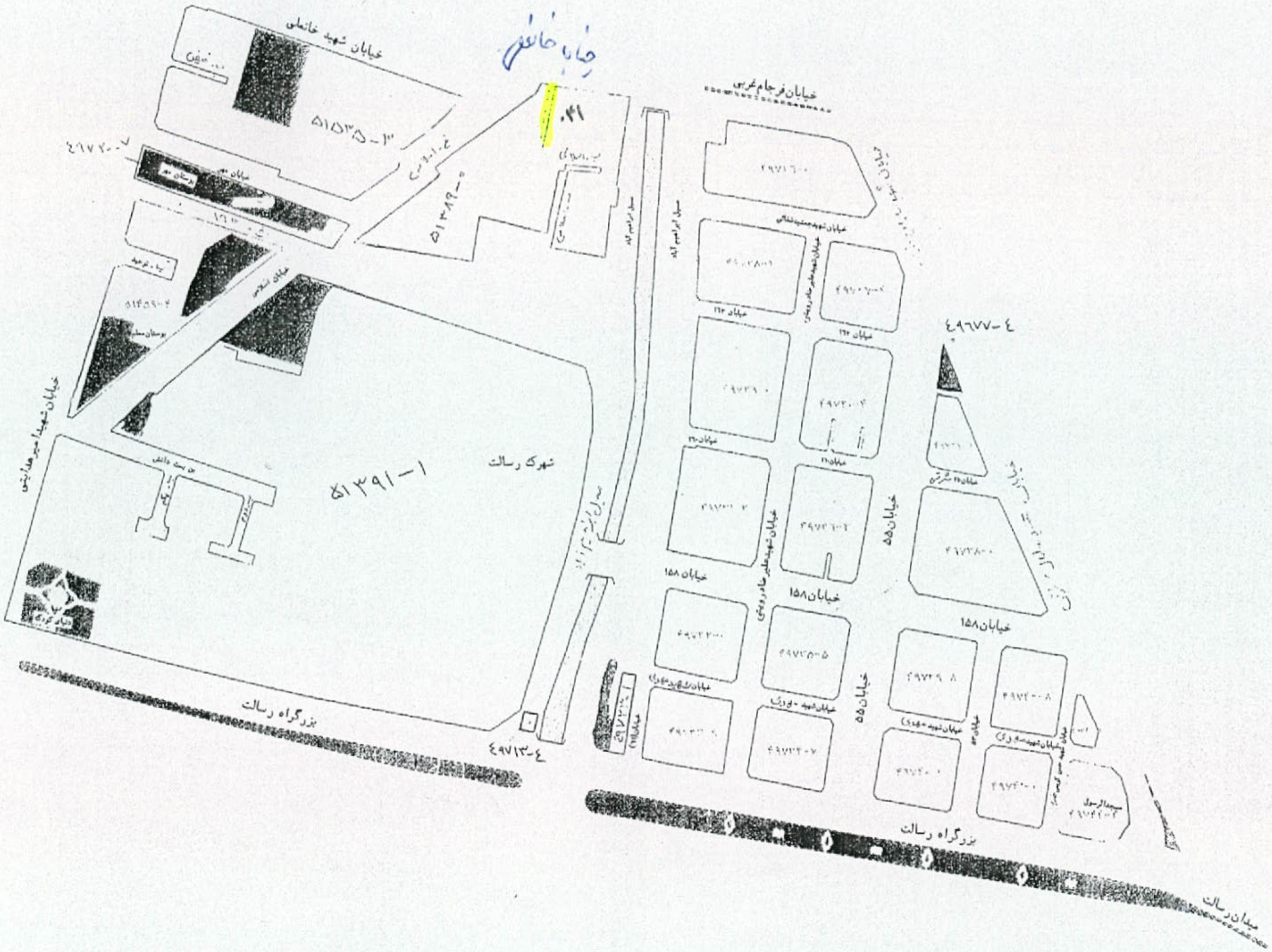

مناطق شهرداری تهران بزرگ

محلات منطقه ۴

اندکس محله ۵

شمال

برگ های 18C6-18D6-18E6 19C1-19D1-19E1

شهرداری تهران
اداره کل درآمد

ممیزی مرحله چهارم ۱۳۷۵

تهیه شده : مرکز اطلاعات جغرافیائی شهر تهران

مقیاس ۱/۲۰۰۰ منطقه ۴ محله ۵

اصلاح شده درستاد ممیزی مرحله چهارم

طبق ۲۹

کمیته نامگذاری معابر و اماکن عمومی منطقه ٤

برگه مشخصات کد ۰۵۰۴۱

۱-نوع معبر: بن بست: ☒ بن باز: ☐ غیره: ☐ ۲ـ ابعاد معبر : عرض ۳/۵۰ طول ۳۲/۵۰

۳ـ تاریخچه نام معبر(توضیح):

۴ـ در صورتیکه معبر به نام یکی از مالکین می باشد آیا هم اکنون مالک در معبر فوق الذکر ساکن است یا خیر ؟

۵ـ نشانی دقیق معبر: بزرگراه رسالت - خ شهید هدایتی - خ شهید خانعلی / حد فاصل خیابان شهید خانعلی تا انتهای بن بست

۶ـ نشانی دقیق محل سکونت خانواده شهید:

۷ـ نام معابر اطراف: شمال: جنوب: شرق: غرب:

۸ـ اسامی قبلی معبر به ترتیب قدمت: ۱ـ ۲ـ ۳ـ

۹ ـ تعداد خانوار ساکن در معبر :

۱۰ـ توضیحات ضروری :

۱۱ ـ کادر زیر توسط خانواده محترم شهید تکمیل گردد .

اینجانب والدین / همسر / برادر / خواهر شهید متعهد می گردم که قبلاً هیچ معبر / میدان / بوستانی در سطح شهر تهران به نام شهید مورد نظر نامگذاری نگردیده است . لذا در صورتی که خلاف این امر ثابت شود شهرداری تهران مجاز به تغییر نام پلاک معبر جدید می باشد .

نام و نام خانوادگی

امضاء

تاریخ

نقشه دستی :

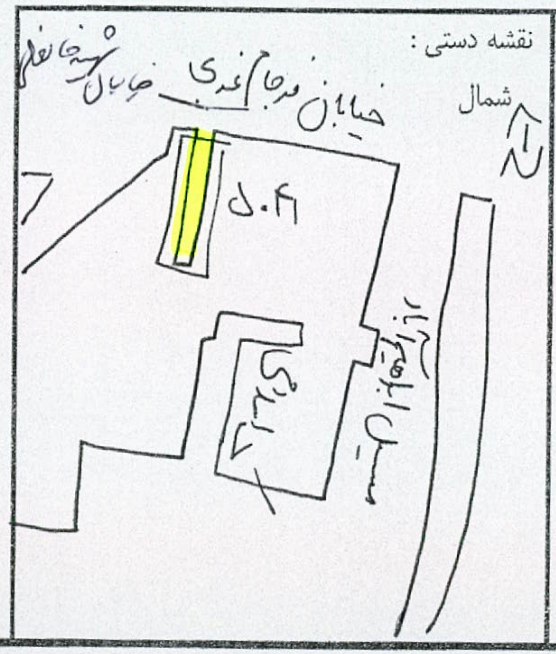

تکمیل کنندگان برگه :

۱ـ امضاء

۲ـ امضاء

تأیید و گواهی مسئول ذیربط :

سمت امضاء

شهردار منطقه

مهر و امضاء

ضلع شرقی
۱۶

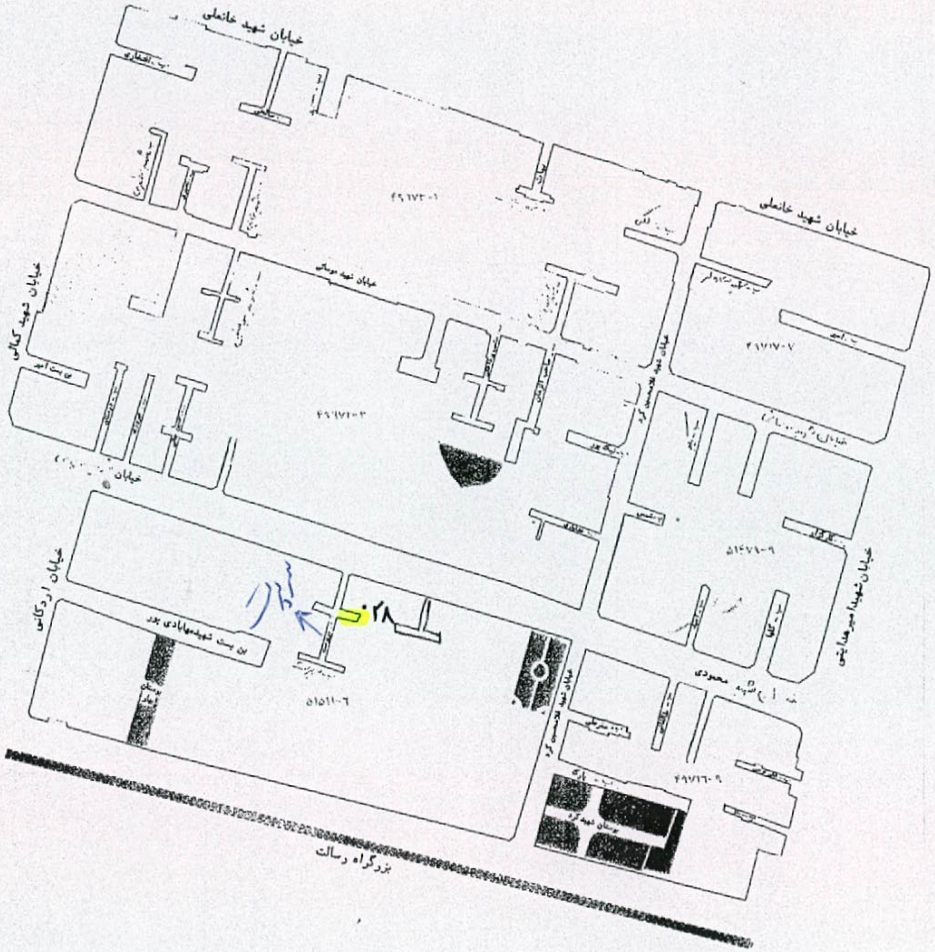

مناطق شهرداری تهران بزرگ

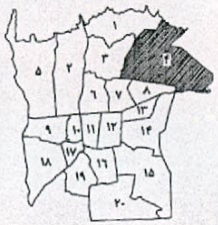

محلات منطقه ۴

اندکس محله ۵

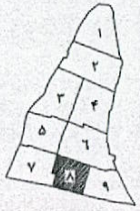

شمال

برگ های 18C6-18D6-18E6
19C1-19D1-19E1

شهرداری تهران
اداره کل درآمد

ممیزی مرحله چهارم ۱۳۷۵

تهیه شده : مرکز اطلاعات جغرافیائی شهر تهران

مقیاس ۱/۲۰۰۰ | منطقه ۴ | محله ۵

تهیه‌کننده	تصحیح	تدقیق
اصلاح شده درستاد ممیزی مرحله چهارم		

کمیته نامگذاری معابر و اماکن عمومی منطقه ٤

برگه مشخصات کد ۰۵۰۲۸

۱ـنوع معبر: بن بست: ☒ بن باز: ☐ غیره: ☐ ۲ـ ابعاد معبر : عرض ۴ طول ۱۲٫۷۰

۳ـ تاریخچه نام معبر(توضیح):

۴ـ در صورتیکه معبر به نام یکی از مالکین می باشد آیا هم اکنون مالک در معبر فوق الذکر ساکن است یا خیر ؟

۵ـ نشانی دقیق معبر: مجیدیه - بزرگراه رسالت - خ شهید کرد - خ شهید محموری بن سه پیچ - حدفاصل بن بست سه پیچ تا انتهای بن بست

۶ـ نشانی دقیق محل سکونت خانواده شهید:

۷ـ نام معابر اطراف: شمال: جنوب: شرق: غرب:

۸ـ اسامی قبلی معبر به ترتیب قدمت: ۱ـ ۲ـ ۳ـ

۹ ـ تعداد خانوار ساکن در معبر :

۱۰ـ توضیحات ضروری :

۱۱ ـ کادر زیر توسط خانواده محترم شهید تکمیل گردد .

اینجانب والدین / همسر / برادر / خواهر شهید متعهد می گردم که قبلاً هیچ معبر / میدان / بوستانی در سطح شهر تهران به نام شهید مورد نظر نامگذاری نگردیده است . لذا در صورتی که خلاف این امر ثابت شود شهرداری تهران مجاز به تغییر نام پلاک معبر جدید می باشد .

نام و نام خانوادگی

امضاء

تاریخ

نقشه دستی :

شمال

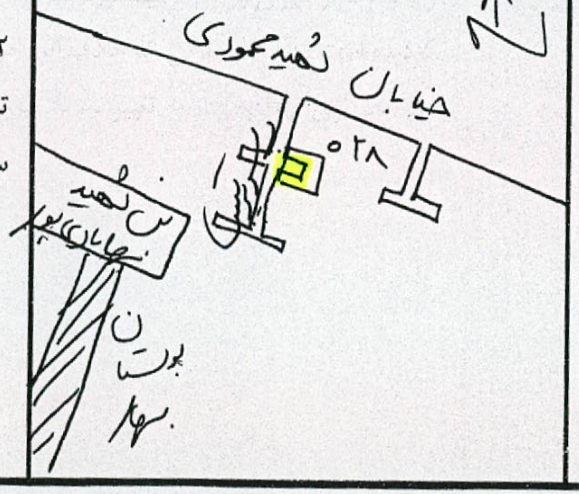

تکمیل کنندگان برگه :

۱ـ امضاء

۲ـ امضاء

تأیید و گواهی مسئول ذیربط :

سمت امضاء

شهردار منطقه

مهر و امضاء

س ـ۳/۱۱

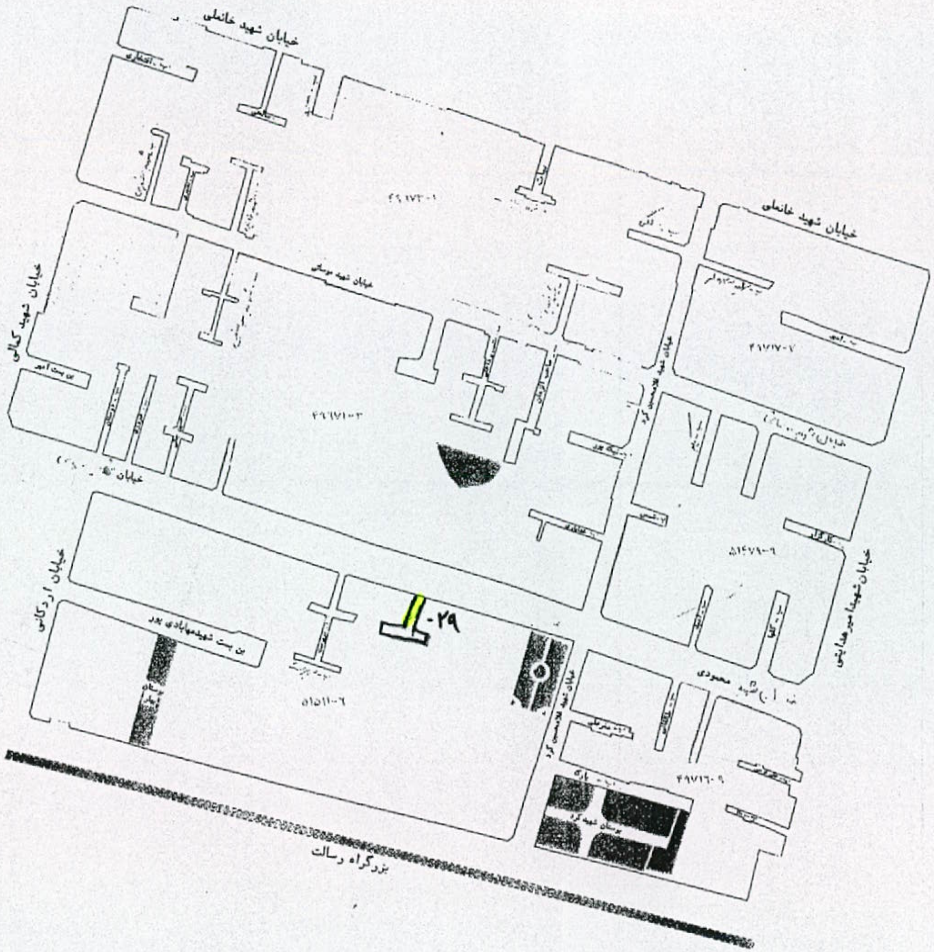

مناطق شهرداری تهران بزرگ

محلات منطقه ۴

اندکس محله ۵

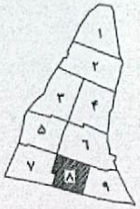

شمال

برگ های 18C6-18D6-18E6
19C1-19D1-19E1

شهرداری تهران

اداره کل درآمد

ممیزی مرحله چهارم ۱۳۷۵

تهیه شده : مرکز اطلاعات جغرافیائی شهر تهران

مقیاس ۱:۲۰۰۰ منطقه ۴ محله ۵

تصحیح	تسریع	تدقیق
اصلاح شده درستاد ممیزی مرحله چهارم		

کمیته نامگذاری معابر و اماکن عمومی منطقه ٤

برگه مشخصات کد ۰۵۰۲۹

۱ـنوع معبر: بن بست: ☒ بن باز: ☐ غیره: ☐ ۲ـ ابعاد معبر : عرض ۴ طول ۲۰

۳ـ تاریخچه نام معبر(توضیح):

۴ـ در صورتیکه معبر به نام یکی از مالکین می باشد آیا هم اکنون مالک در معبر فوق الذکر ساکن است یا خیر ؟

۵ـ نشانی دقیق معبر: جلال سید بزرگراه رسالت خ شهید کی دی خ شهید محمودی / حدفاصل خیابان شهید محمودی ۴ اتری بن بست

۶ـ نشانی دقیق محل سکونت خانواده شهید:

۷ـ نام معابر اطراف: شمال: جنوب: شرق: غرب:

۸ـ اسامی قبلی معبر به ترتیب قدمت: ۱ـ ۲ـ ۳ـ

۹ ـ تعداد خانوار ساکن در معبر :

۱۰ـ توضیحات ضروری :

۱۱ ـ کادر زیر توسط خانواده محترم شهید تکمیل گردد .

اینجانب والدین / همسر / برادر / خواهر شهید متعهد می گردم که قبلاً هیچ معبر / میدان / بوستانی در سطح شهر تهران به نام شهید مورد نظر نامگذاری نگردیده است . لذا در صورتی که خلاف این امر ثابت شود شهرداری تهران مجاز به تغییر نام پلاک معبر جدید می باشد .

نام و نام خانوادگی

امضاء

تاریخ

نقشه دستی :

شمال

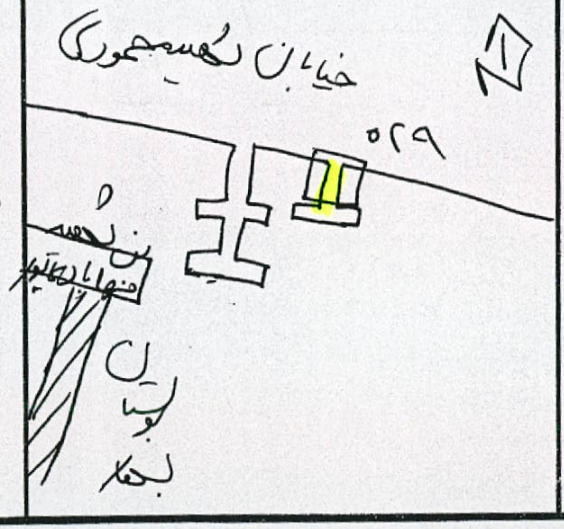

تکمیل کنندگان برگه :

۱ـ امضاء

۲ـ امضاء

تأیید و گواهی مسئول ذیربط :

سمت امضاء

شهردار منطقه

مهر و امضاء

س ـ ۳/۱۱

شهاب

۱۸

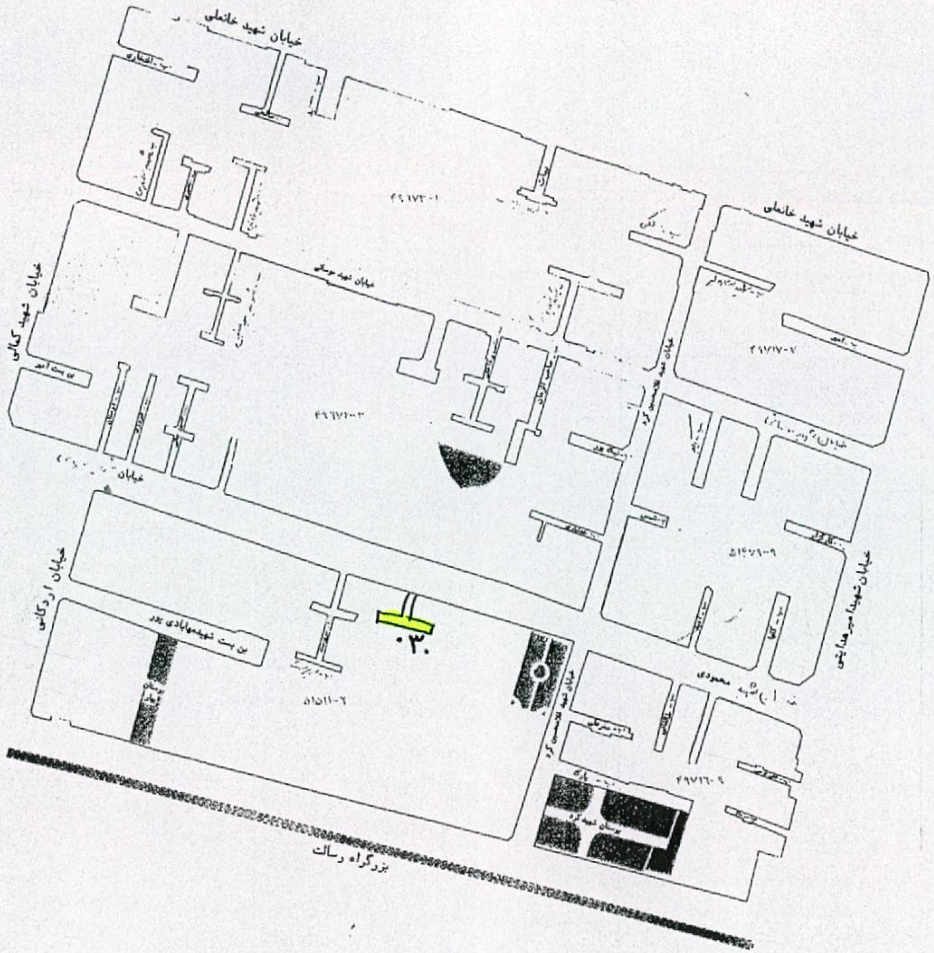

مناطق شهرداری تهران بزرگ

محلات منطقه ۴

اندکس محله ۵

شمال

برگ های 18C6-18D6-18E6 19C1-19D1-19E1

شهرداری تهران

اداره کل درآمد

ممیزی مرحله چهارم ۱۳۷۵

تهیه شده : مرکز اطلاعات جغرافیائی شهر تهران

مقیاس ۱/۲۰۰۰ | منطقه ۴ | محله ۵

تصحیحات	تاریخ	تاریخ
اصلاح شده درستاد ممیزی مرحله چهارم		

شهید ۱۸

کمیته نامگذاری معابر و اماکن عمومی منطقه ٤

برگه مشخصات کد ۰۵۰۳۰

۱-نوع معبر: بن بست: ☒ بن باز: ☐ غیره: ☐ ۲ـ ابعاد معبر : عرض ۶ طول ۲۸

۳ـ تاریخچه نام معبر(توضیح):

۴ـ در صورتیکه معبر به نام یکی از مالکین می باشد آیا هم اکنون مالک در معبر فوق الذکر ساکن است یا خیر ؟

۵ـ نشانی دقیق معبر: مجیدیه - بزرگراه رسالت - خ شهید کرد - خ شهید محمودی / حد فاصل خیابان شهید محمودی تا انتهای بن بست

۶ـ نشانی دقیق محل سکونت خانواده شهید:

۷ـ نام معابر اطراف: شمال: جنوب: شرق: غرب:

۸ـ اسامی قبلی معبر به ترتیب قدمت: ۱ـ ۲ـ ۳ـ

۹ ـ تعداد خانوار ساکن در معبر :

۱۰ـ توضیحات ضروری :

۱۱ ـ کادر زیر توسط خانواده محترم شهید تکمیل گردد .

اینجانب والدین / همسر / برادر / خواهر شهید متعهد می گردم که قبلاً هیچ معبر / میدان / بوستانی در سطح شهر تهران به نام شهید مورد نظر نامگذاری نگردیده است . لذا در صورتی که خلاف این امر ثابت شود شهرداری تهران مجاز به تغییر نام پلاک معبر جدید می باشد .

نام و نام خانوادگی

امضاء

تاریخ

نقشه دستی :

شمال

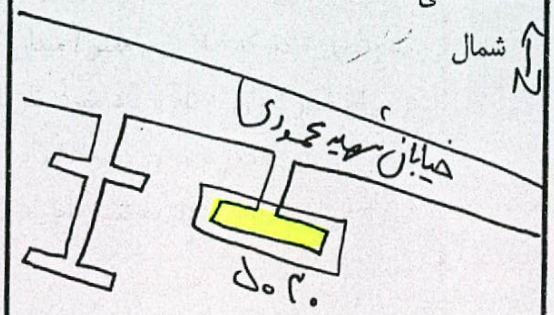

تکمیل کنندگان برگه :

۱ـ امضاء

۲ـ امضاء

تأیید و گواهی مسئول ذیربط :

سمت امضاء

شهردار منطقه

مهر و امضاء

ریز

۱۹

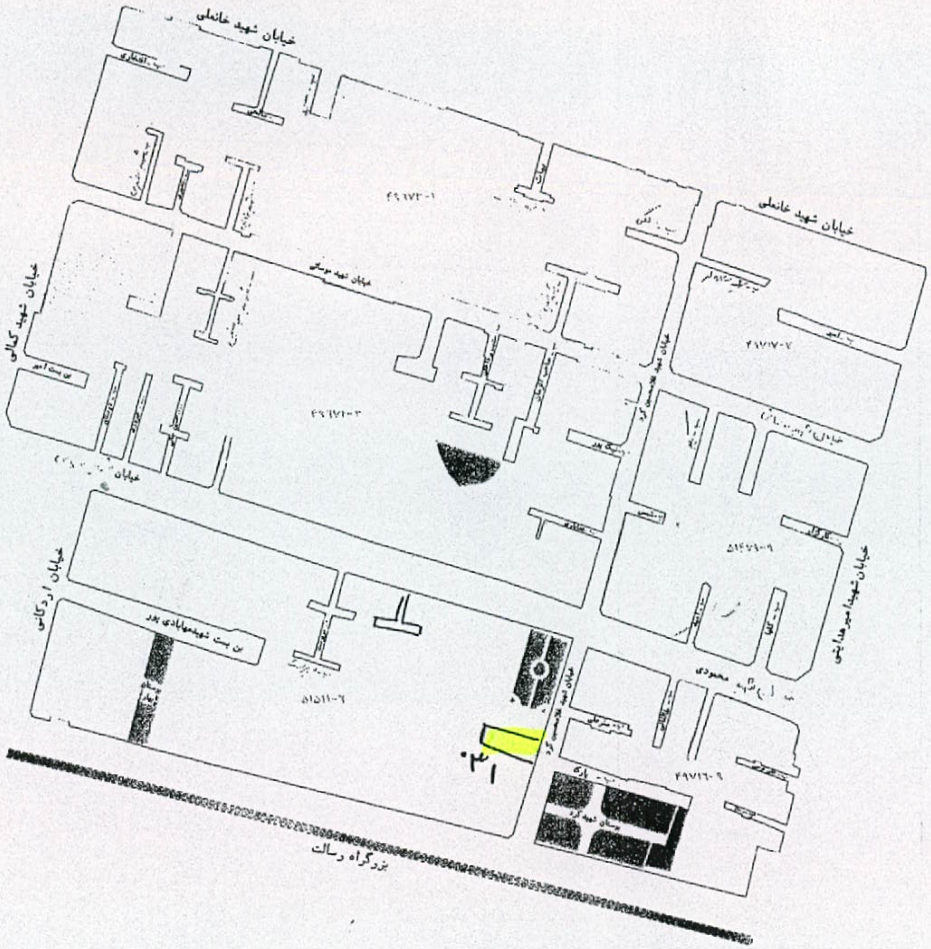

مناطق شهرداری تهران بزرگ

محلات منطقه ۴

اندکس محله ۵

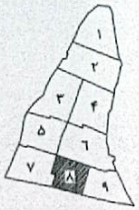

شمال

برگ های 18C6-18D6-18E6
19C1-19D1-19E1

شهرداری تهران

اداره کل درآمد

ممیزی مرحله چهارم ۱۳۷۵

تهیه شده : مرکز اطلاعات جغرافیائی شهر تهران

مقیاس ۱:۲۰۰۰ منطقه ۴ محله ۵

تصحیح	تنسیخ	تنسیخ
اصلاح شده درستاد ممیزی مرحله چهارم		

پیروز
۱۹

کمیته نامگذاری معابر و اماکن عمومی منطقه ٤

برگه مشخصات کد ۰۵۰۳۱

۱-نوع معبر: بن بست: ☒ بن باز: ☐ غیره: ☐ ۲ـ ابعاد معبر : عرض ۴ طول ۲۷/۵۰

۳ـ تاریخچه نام معبر(توضیح):

۴ـ در صورتیکه معبر به نام یکی از مالکین می باشد آیا هم اکنون مالک در معبر فوق الذکر ساکن است یا خیر ؟

۵ـ نشانی دقیق معبر: مجیدیه بزرگراه رسالت خ شهید کرد / حدفاصل خیابان شهید غلامحسین کردیا انتهای بن بست

۶ـ نشانی دقیق محل سکونت خانواده شهید:

۷ـ نام معابر اطراف: شمال: جنوب: شرق: غرب:

۸ـ اسامی قبلی معبر به ترتیب قدمت: ۱ـ ۲ـ ۳ـ

۹ ـ تعداد خانوار ساکن در معبر :

۱۰ـ توضیحات ضروری :

۱۱ ـ کادر زیر توسط خانواده محترم شهید تکمیل گردد .

اینجانب والدین / همسر / برادر / خواهر شهید متعهد می گردم که قبلاً هیچ معبر / میدان / بوستانی در سطح شهر تهران به نام شهید مورد نظر نامگذاری نگردیده است . لذا در صورتی که خلاف این امر ثابت شود شهرداری تهران مجاز به تغییر نام پلاک معبر جدید می باشد .

نام و نام خانوادگی

امضاء

تاریخ

نقشه دستی :

شمال

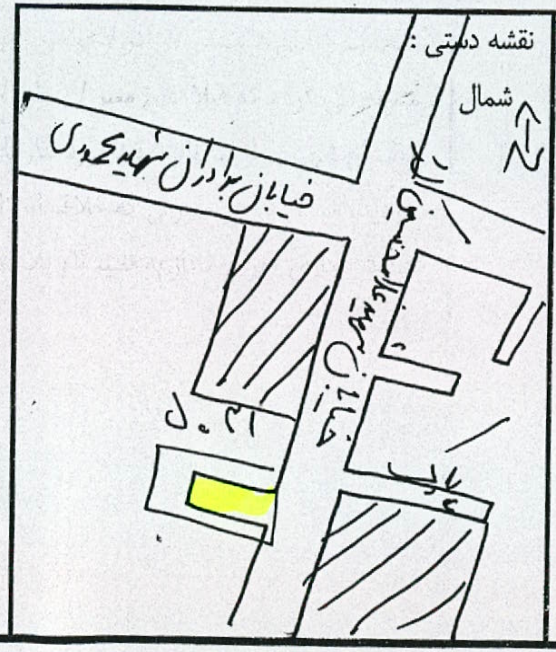

تکمیل کنندگان برگه :

۱ـ امضاء

۲ـ امضاء

تأیید و گواهی مسئول ذیربط :

سمت

شهردار منطقه

مهر و امضاء

س ـ۳/۱۱

یاسر غربی

۲۰

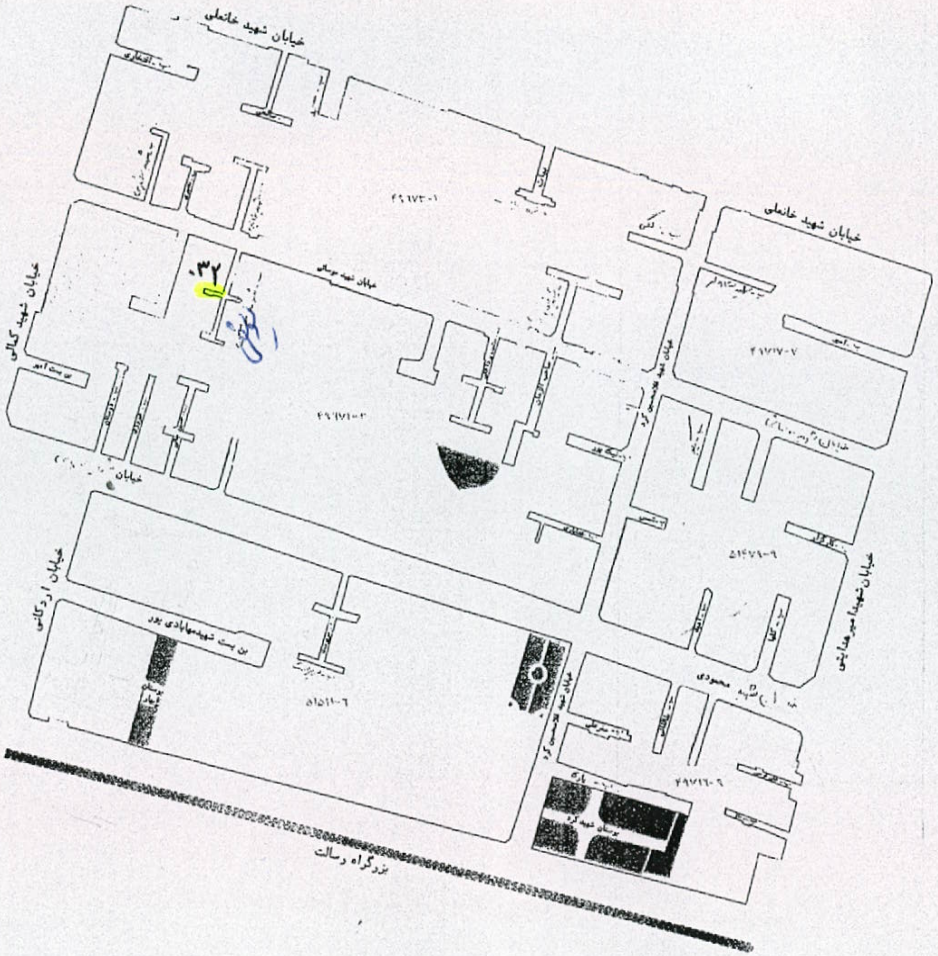

مناطق شهرداری تهران بزرگ

محلات منطقه ۴

اندکس محله ۵

شمال

برگ های 18C6-18D6-18E6 19C1-19D1-19E1

شهرداری تهران

اداره کل درآمد

ممیزی مرحله چهارم ۱۳۷۵

تهیه شده : مرکز اطلاعات جغرافیائی شهر تهران

مقیاس ۱:۲۰۰۰ | منطقه ۴ | محله ۵

تصحیح	تسمیع	تنظیم
	اصلاح شده درستاد ممیزی مرحله چهارم	

یاسر غربی
۲۰

کمیته نامگذاری معابر و اماکن عمومی منطقه ٤

برگه مشخصات کد ۰۵۰۳۲

۱-نوع معبر: بن بست: ☒ بن باز: ☐ غیره: ☐ ۲ـ ابعاد معبر : عرض ۲ طول ۱۱

۳ـ تاریخچه نام معبر(توضیح):

۴ـ در صورتیکه معبر به نام یکی از مالکین می باشد آیا هم اکنون مالک در معبر فوق الذکر ساکن است یا خیر ؟

۵ـ نشانی دقیق معبر: مجیدیه - بزرگراه رسالت - خ شهید کرد - خ شهید موسائی بن شهید یوسفی / حنفی بن بست شهید یوسفی ها انتهای بن بست

۶ـ نشانی دقیق محل سکونت خانواده شهید:

۷ـ نام معابر اطراف: شمال: جنوب: شرق: غرب:

۸ـ اسامی قبلی معبر به ترتیب قدمت: ۱ـ ۲ـ ۳ـ

۹ ـ تعداد خانوار ساکن در معبر :

۱۰ـ توضیحات ضروری :

۱۱ ـ کادر زیر توسط خانواده محترم شهید تکمیل گردد .

اینجانب والدین / همسر / برادر / خواهر شهید متعهد می گردم که قبلاً هیچ معبر / میدان / بوستانی در سطح شهر تهران به نام شهید مورد نظر نامگذاری نگردیده است . لذا در صورتی که خلاف این امر ثابت شود شهرداری تهران مجاز به تغییر نام پلاک معبر جدید می باشد .

نام و نام خانوادگی

امضاء

تاریخ

نقشه دستی :

شمال

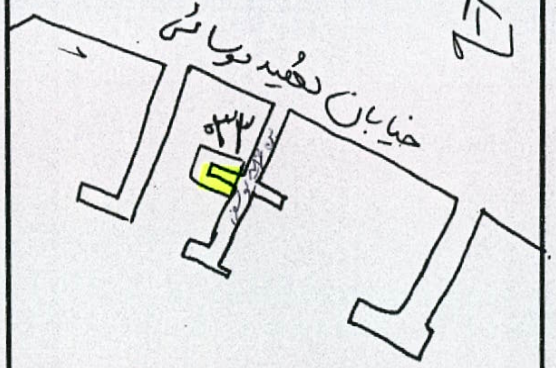

تکمیل کنندگان برگه :

۱ـ امضاء

۲ـ امضاء

تأیید و گواهی مسئول ذیربط :

سمت امضاء

شهردار منطقه

مهر و امضاء

س ۳/۱۱

ولادت غربی

۲۱

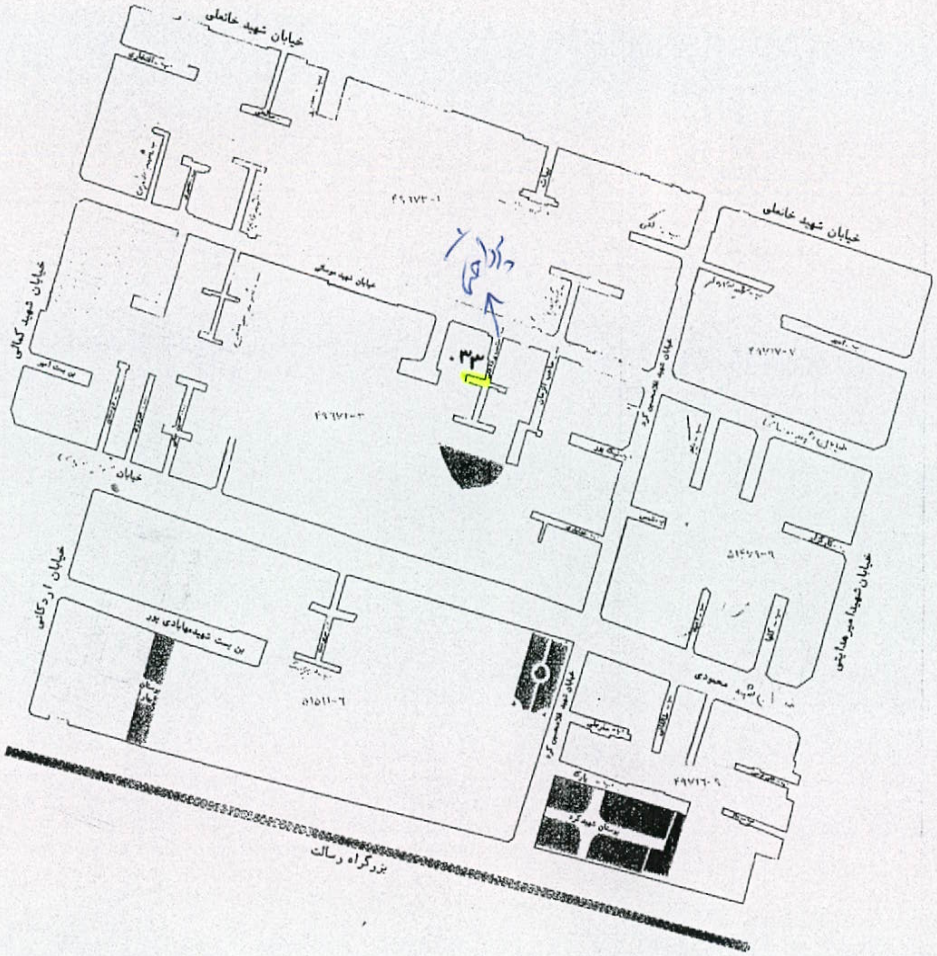

مناطق شهرداری تهران بزرگ

محلات منطقه ۴

اندکس محله ۵

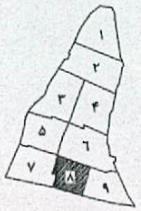

شمال

برگ های 18C6-18D6-18E6 19C1-19D1-19E1

شهرداری تهران

اداره کل درآمد

ممیزی مرحله چهارم ۱۳۷۵

تهیه شده : مرکز اطلاعات جغرافیائی شهر تهران

مقیاس ۱/۲۰۰۰ منطقه ۴ محله ۵

تهیه‌کننده	تصحیح	تدقیق
اصلاح شده درستاد ممیزی مرحله چهارم		

ولادت غربی
۲۱

کمیته نامگذاری معابر و اماکن عمومی منطقه ٤

برگه مشخصات کد ۰۵۰۳۳

۱-نوع معبر: بن بست:☒ بن باز:☐ غیره:☐ ۲ـ ابعاد معبر : عرض ۴/۵۰ طول ۱۰/۵۰

۳ـ تاریخچه نام معبر(توضیح):

۴ـ در صورتیکه معبر به نام یکی از مالکین می باشد آیا هم اکنون مالک درمعبر فوق الذکر ساکن است یا خیر ؟

۵ـ نشانی دقیق معبر: مجیدیه ـ بزرگراه رسالت ـ خیابان شهید کرد ـ خ شهید موسائی بن شهید پرداختی / خ مهر بن بست شهید پرداختی ۴ اتری بن بست

۶ـ نشانی دقیق محل سکونت خانواده شهید:

۷ـ نام معابر اطراف: شمال: جنوب: شرق: غرب:

۸ـ اسامی قبلی معبر به ترتیب قدمت: ۱ـ ۲ـ ۳ـ

۹ ـ تعداد خانوار ساکن در معبر :

۱۰ـ توضیحات ضروری :

۱۱ ـ کادر زیر توسط خانواده محترم شهید تکمیل گردد .

اینجانب والدین / همسر / برادر / خواهر شهید متعهد می گردم که قبلاً هیچ معبر / میدان / بوستانی در سطح شهر تهران به نام شهید مورد نظر نامگذاری نگردیده است . لذا در صورتی که خلاف این امر ثابت شود شهرداری تهران مجاز به تغییر نام پلاک معبر جدید می باشد .

نام و نام خانوادگی

امضاء

تاریخ

نقشه دستی :

شمال

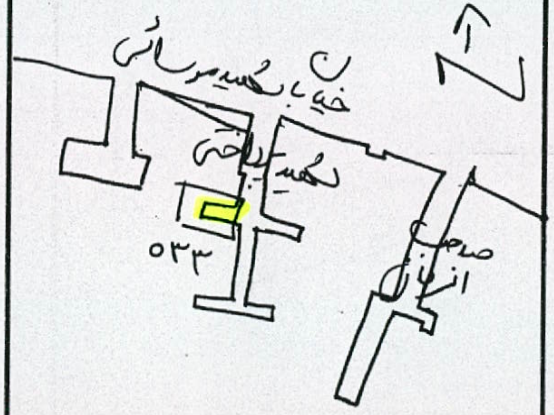

تکمیل کنندگان برگه :

۱ـ امضاء

۲ـ امضاء

تأیید و گواهی مسئول ذیربط :

سمت امضاء

شهردار منطقه

مهر و امضاء

پرنده غربی

۸

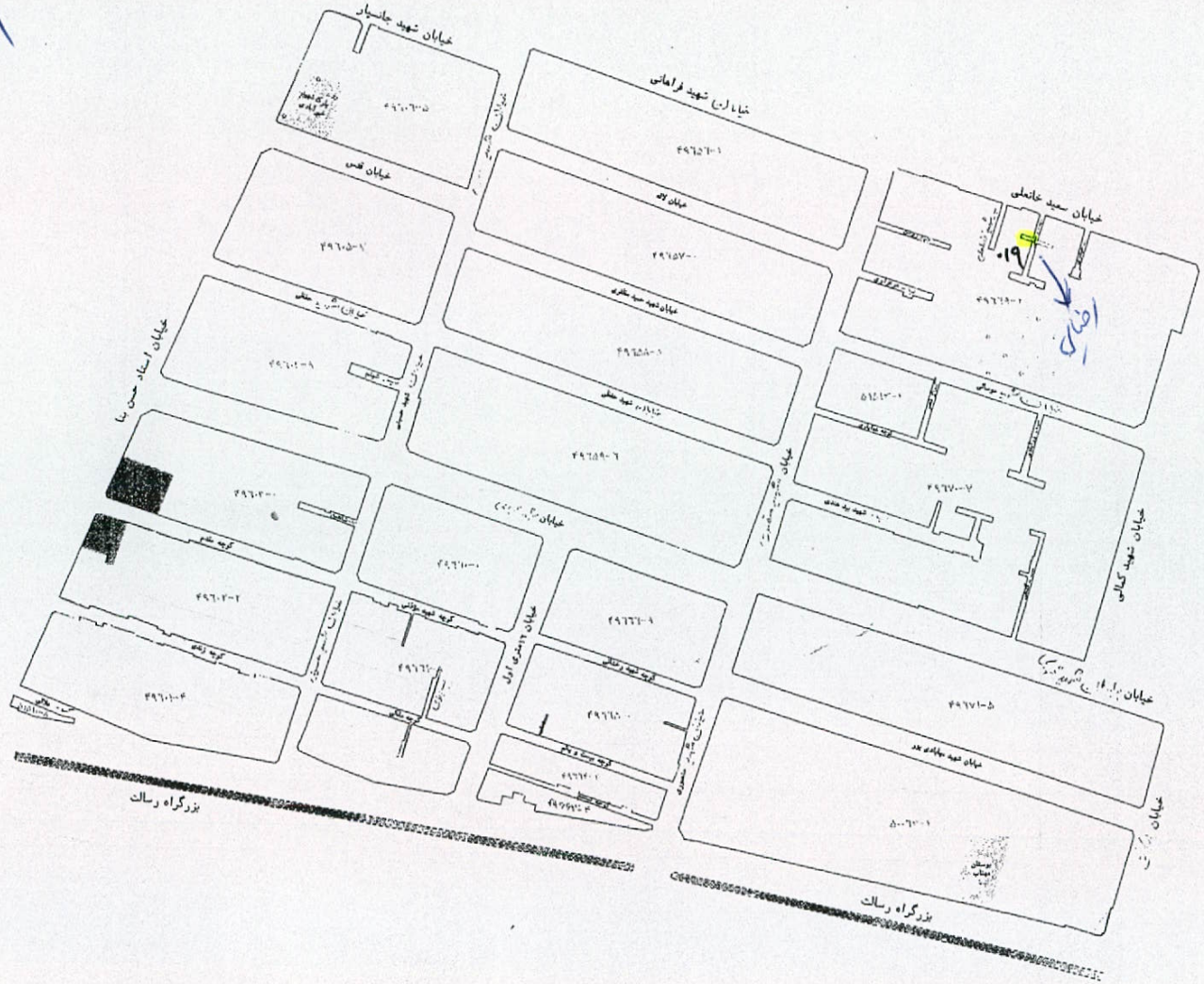

مناطق شهرداری تهران بزرگ

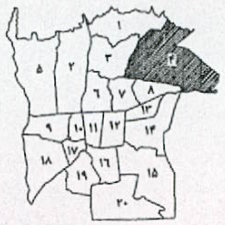

محلات منطقه ۴

اندکس محله ۵

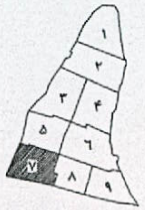

شمال

برگ های 18C6-18D6-18E6
19C1-19D1-19E1

شهرداری تهران
اداره کل درآمد

ممیزی مرحله چهارم ۱۳۷۵

تهیه شده : مرکز اطلاعات جغرافیائی شهر تهران

مقیاس ۱/۲۰۰۰ | منطقه ۴ | محله ۵

تهیه	تصحیح	تدقیق

اصلاح شده درستاد ممیزی مرحله چهارم

دیرند غربی
۸

کمیته نامگذاری معابر و اماکن عمومی منطقه ٤

برگه مشخصات کد ۰۵۰۱۹

۱-نوع معبر: بن بست: ☒ بن باز: ☐ غیره: ☐ ۲ـ ابعاد معبر : عرض ۲/۸۰ طول ٦

۳ـ تاریخچه نام معبر(توضیح):

۴ـ در صورتیکه معبر به نام یکی از مالکین می باشد آیا هم اکنون مالک در معبر فوق الذکر ساکن است یا خیر ؟

۵ـ نشانی دقیق معبر: جمهوری شمالی بزرگراه رسالت ـ خیابان شهید منصوری ـ خ خاتمی بن رضایی / حدنامی بن بست رضایی ۴ انتهای بن بست

۶ـ نشانی دقیق محل سکونت خانواده شهید:

۷ـ نام معابر اطراف: شمال: جنوب: شرق: غرب:

۸ـ اسامی قبلی معبر به ترتیب قدمت: ۱ـ ۲ـ ۳ـ

۹ ـ تعداد خانوار ساکن در معبر :

۱۰ـ توضیحات ضروری :

۱۱ ـ کادر زیر توسط خانواده محترم شهید تکمیل گردد .

اینجانب والدین / همسر / برادر / خواهر شهید متعهد می گردم که قبلاً هیچ معبر / میدان / بوستانی در سطح شهر تهران به نام شهید مورد نظر نامگذاری نگردیده است . لذا در صورتی که خلاف این امر ثابت شود شهرداری تهران مجاز به تغییر نام پلاک معبر جدید می باشد .

نام و نام خانوادگی

امضاء

تاریخ

نقشه دستی :

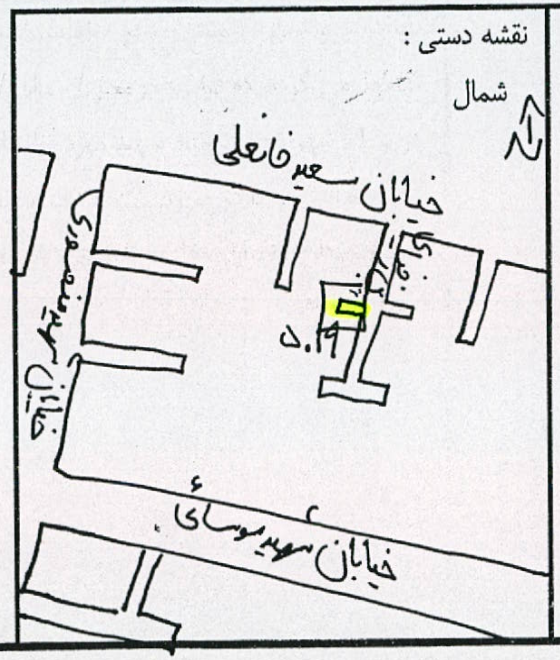

تکمیل کنندگان برگه :

۱ـ امضاء

۲ـ امضاء

تأیید و گواهی مسئول ذیربط :

سمت امضاء

شهردار منطقه

مهر و امضاء

س ـ ۳/۱۱

پرند شرقی

۹

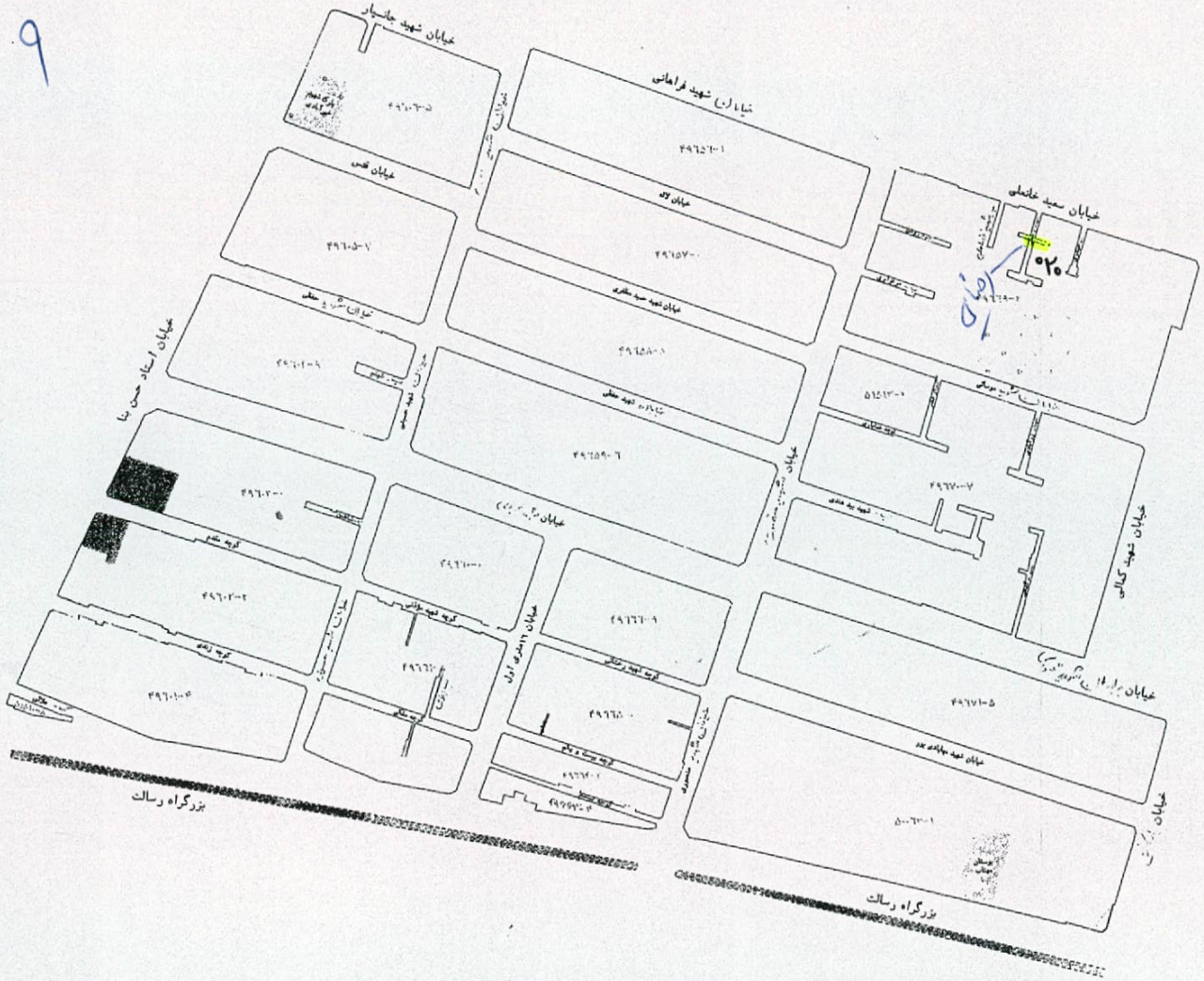

مناطق شهرداری تهران بزرگ

محلات منطقه ۴

اندکس محله ۵

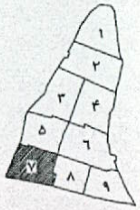

شمال

برگ های 18C6-18D6-18E6
19C1-19D1-19E1

شهرداری تهران
اداره کل درآمد

ممیزی مرحله چهارم ۱۳۷۵

تهیه شده : مرکز اطلاعات جغرافیائی شهر تهران

مقیاس ۱/۲۰۰۰ | منطقه ۴ | محله ۵

شماره	شرح	تاریخ
	اصلاح شده درستاد ممیزی مرحله چهارم .	

پرونده شرقی
۹

کمیته نامگذاری معابر و اماکن عمومی منطقه ٤

برگه مشخصات کد ۰۵۰۲۰

۱-نوع معبر: بن بست:☒ بن باز:☐ غیره:☐ ۲ـ ابعاد معبر : عرض ۲ طول ۱۲

۳ـ تاریخچه نام معبر(توضیح):

۴ـ در صورتیکه معبر به نام یکی از مالکین می باشد آیا هم اکنون مالک در معبر فوق الذکر ساکن است یا خیر ؟

۵ـ نشانی دقیق معبر: مجیدیه شمالی - بزرگراه رسالت - خ شهید منصوری - خ خانعلی بن رضایی / حدفاصل بن بست رضایی تا انتهای بن بست

۶ـ نشانی دقیق محل سکونت خانواده شهید:

۷ـ نام معابر اطراف: شمال: جنوب: شرق: غرب:

۸ـ اسامی قبلی معبر به ترتیب قدمت: ۱ـ ۲ـ ۳ـ

۹ ـ تعداد خانوار ساکن در معبر :

۱۰ـ توضیحات ضروری :

۱۱ ـ کادر زیر توسط خانواده محترم شهید تکمیل گردد .

اینجانب والدین / همسر / برادر / خواهر شهید متعهد می گردم که قبلاً هیچ معبر / میدان / بوستانی در سطح شهر تهران به نام شهید مورد نظر نامگذاری نگردیده است . لذا در صورتی که خلاف این امر ثابت شود شهرداری تهران مجاز به تغییر نام پلاک معبر جدید می باشد .

نام و نام خانوادگی

امضاء

تاریخ

نقشه دستی :

شمال

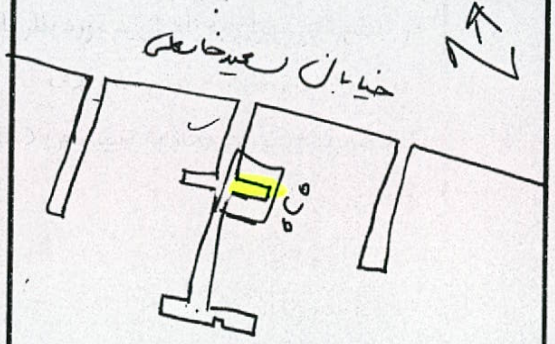

تکمیل کنندگان برگه :

۱ـ امضاء

۲ـ امضاء

تأیید و گواهی مسئول ذیربط :

سمت امضاء

شهردار منطقه

مهر و امضاء

س ـ ۳/۱۱

ریوریا

۱۰

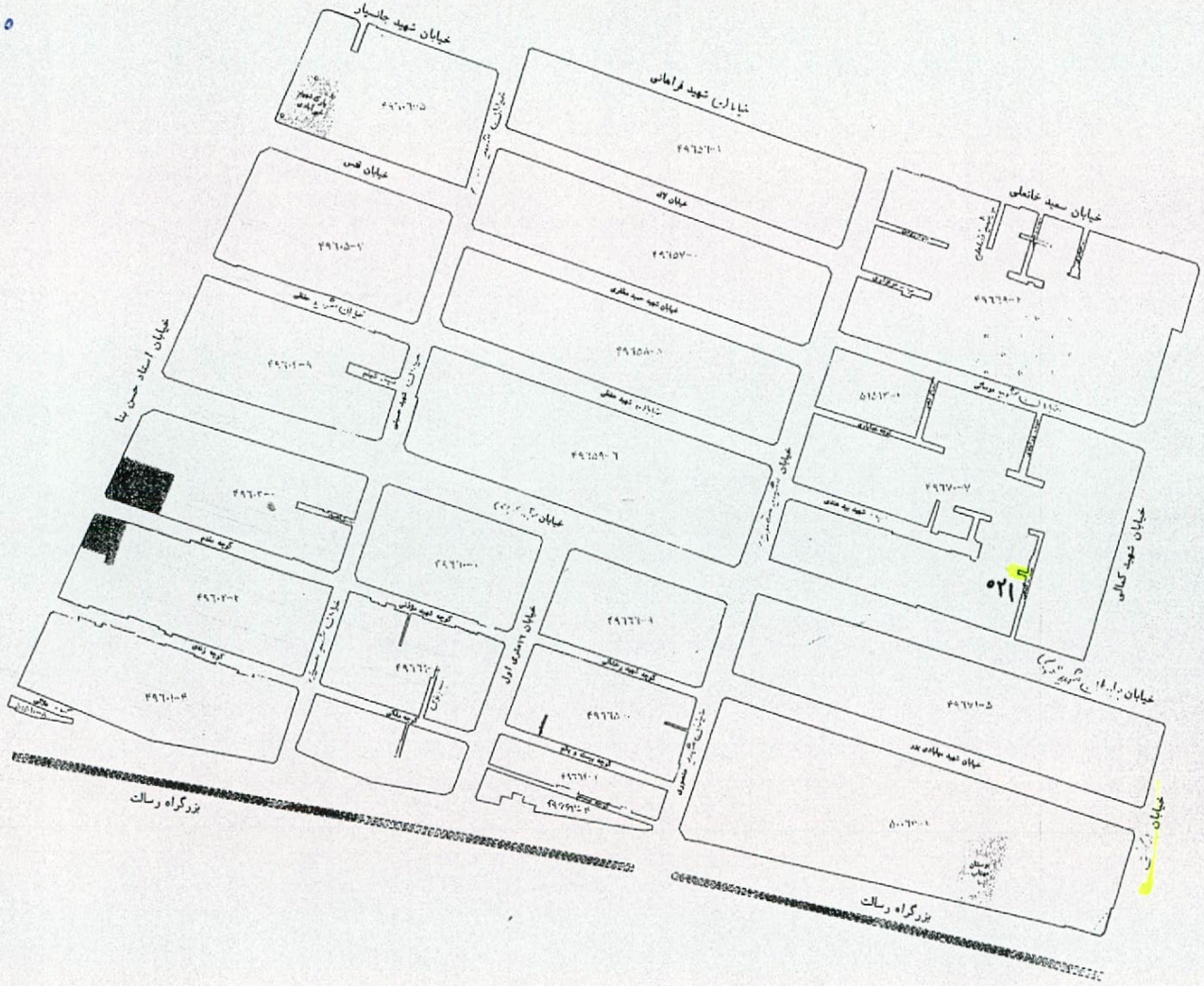

مناطق شهرداری تهران بزرگ

محلات منطقه ۴

اندکس محله ۵

شمال

برگ های 18C6-18D6-18E6 19C1-19D1-19E1

شهرداری تهران

اداره کل درآمد

ممیزی مرحله چهارم ۱۳۷۵

تهیه شده : مرکز اطلاعات جغرافیائی شهر تهران

مقیاس ۱/۲۰۰۰ منطقه ۴ محله ۵

فهرست	فسخ	تذییل
اصلاح شده درستاد ممیزی مرحله چهارم		

کمیته نامگذاری معابر و اماکن عمومی منطقه ٤

برگه مشخصات کو ۰۵۰۲۱

۱ـنوع معبر: بن بست: ☑ بن باز: ☐ غیره: ☐ ۲ـ ابعاد معبر : عرض ۳/۵۰ طول ۵/۵۰

۳ـ تاریخچه نام معبر(توضیح):

۴ـ در صورتیکه معبر به نام یکی از مالکین می باشد آیا هم اکنون مالک در معبر فوق الذکر ساکن است یا خیر ؟

۵ـ نشانی دقیق معبر: صحیح سید شمالی - بزرگراه رسالت خ شهید منصوری - خ شهید برادران محمودی بن گنجی / حدنامی بن گنجی ها اتری بن بست

۶ـ نشانی دقیق محل سکونت خانواده شهید:

۷ـ نام معابر اطراف: شمال: جنوب: شرق: غرب:

۸ـ اسامی قبلی معبر به ترتیب قدمت: ۱ـ ۲ـ ۳ـ

۹ ـ تعداد خانوار ساکن در معبر :

۱۰ـ توضیحات ضروری :

۱۱ ـ کادر زیر توسط خانواده محترم شهید تکمیل گردد .

اینجانب والدین / همسر / برادر / خواهر شهید متعهد می گردم که قبلاً هیچ معبر / میدان / بوستانی در سطح شهر تهران به نام شهید مورد نظر نامگذاری نگردیده است . لذا در صورتی که خلاف این امر ثابت شود شهرداری تهران مجاز به تغییر نام پلاک معبر جدید می باشد .

نام و نام خانوادگی

امضاء

تاریخ

نقشه دستی :

شمال

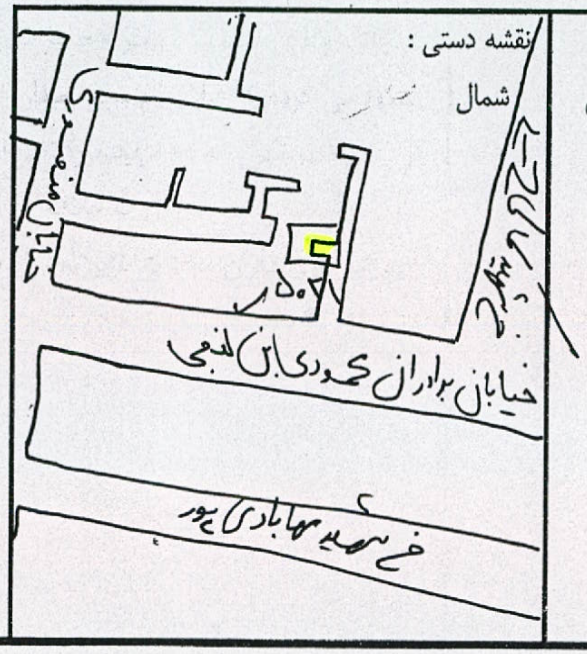

تکمیل کنندگان برگه :

۱ـ امضاء

۲ـ امضاء

تأیید و گواهی مسئول ذیربط :

سمت امضاء

شهردار منطقه

مهر و امضاء

س ـ ۳/۱۱

دیدار
۱۱

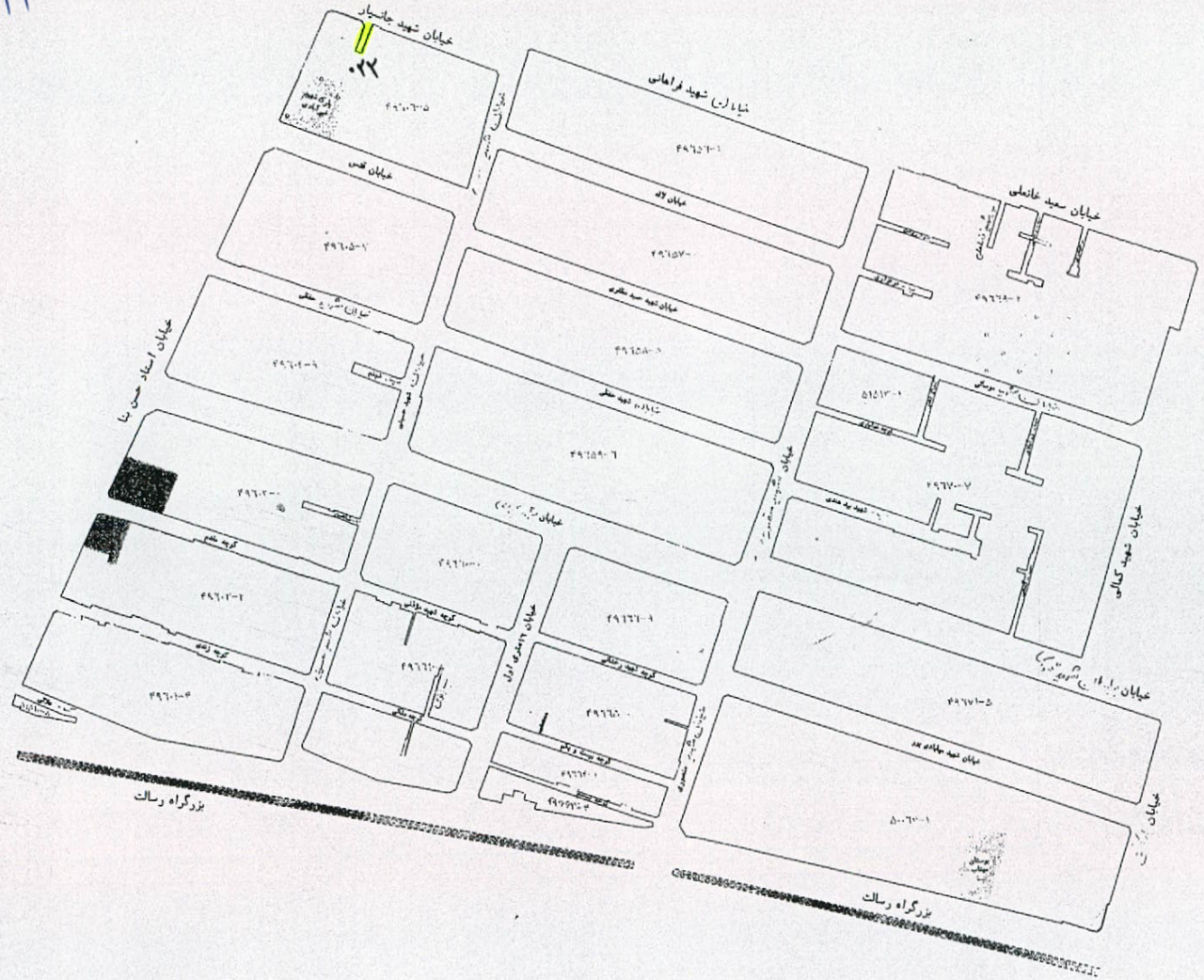

مناطق شهرداری تهران بزرگ

محلات منطقه ۴

اندکس محله ۵

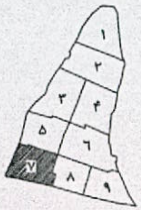

شمال

برگ های 18C6-18D6-18E6
19C1-19D1-19E1

شهرداری تهران
اداره کل درآمد

ممیزی مرحله چهارم ۱۳۷۵	
تهیه شده : مرکز اطلاعات جغرافیائی شهر تهران	
مقیاس ۱/۲۰۰۰	منطقه ۴ محله ۵
همراه	فسخ تاریخ
اصلاح شده درستاد ممیزی مرحله چهارم	

کمیته نامگذاری معابر و اماکن عمومی منطقه ٤

برگه مشخصات کل ۰۵۰۲۲

۱-نوع معبر: بن بست:☒ بن باز:☐ غیره:☐ ۲ـ ابعاد معبر : عرض ۴ طول ۱۸/۵۰

۳ـ تاریخچه نام معبر(توضیح):

۴ـ در صورتیکه معبر به نام یکی از مالکین می باشد آیا هم اکنون مالک در معبر فوق الذکر ساکن است یا خیر ؟

۵ـ نشانی دقیق معبر: جمهوری شمالی - بزرگراه رسالت خیابان شهید استاد حسن بناخ شهید جانسپار / حدفاصل خیابان شهید جانسپار و انتهای بن بست

۶ـ نشانی دقیق محل سکونت خانواده شهید:

۷ـ نام معابر اطراف: شمال: جنوب: شرق: غرب:

۸ـ اسامی قبلی معبر به ترتیب قدمت: ۱ـ ۲ـ ۳ـ

۹ ـ تعداد خانوار ساکن در معبر :

۱۰ـ توضیحات ضروری :

۱۱ ـ کادر زیر توسط خانواده محترم شهید تکمیل گردد .

اینجانب والدین / همسر / برادر / خواهر شهید متعهد می گردم که قبلاً هیچ معبر / میدان / بوستانی در سطح شهر تهران به نام شهید مورد نظر نامگذاری نگردیده است . لذا در صورتی که خلاف این امر ثابت شود شهرداری تهران مجاز به تغییر نام پلاک معبر جدید می باشد .

نام و نام خانوادگی

امضاء

تاریخ

نقشه دستی :

شمال

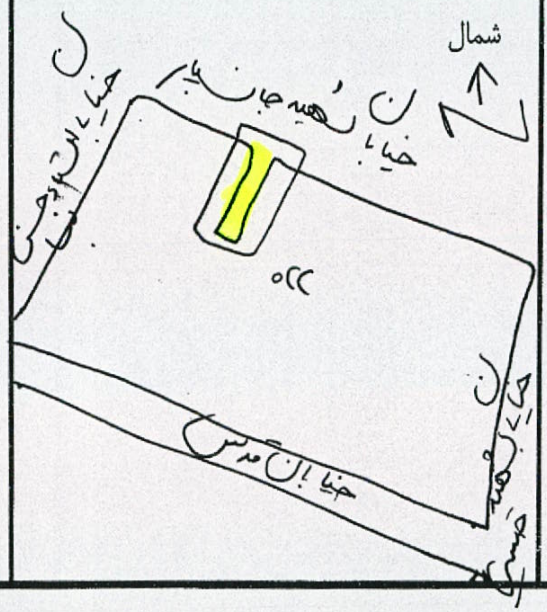

تکمیل کنندگان برگه :

۱ـ امضاء

۲ـ امضاء

تأیید و گواهی مسئول ذیربط :

سمت امضاء

شهردار منطقه

مهر و امضاء

س ـ ۳/۱۱

ریام

۱۲

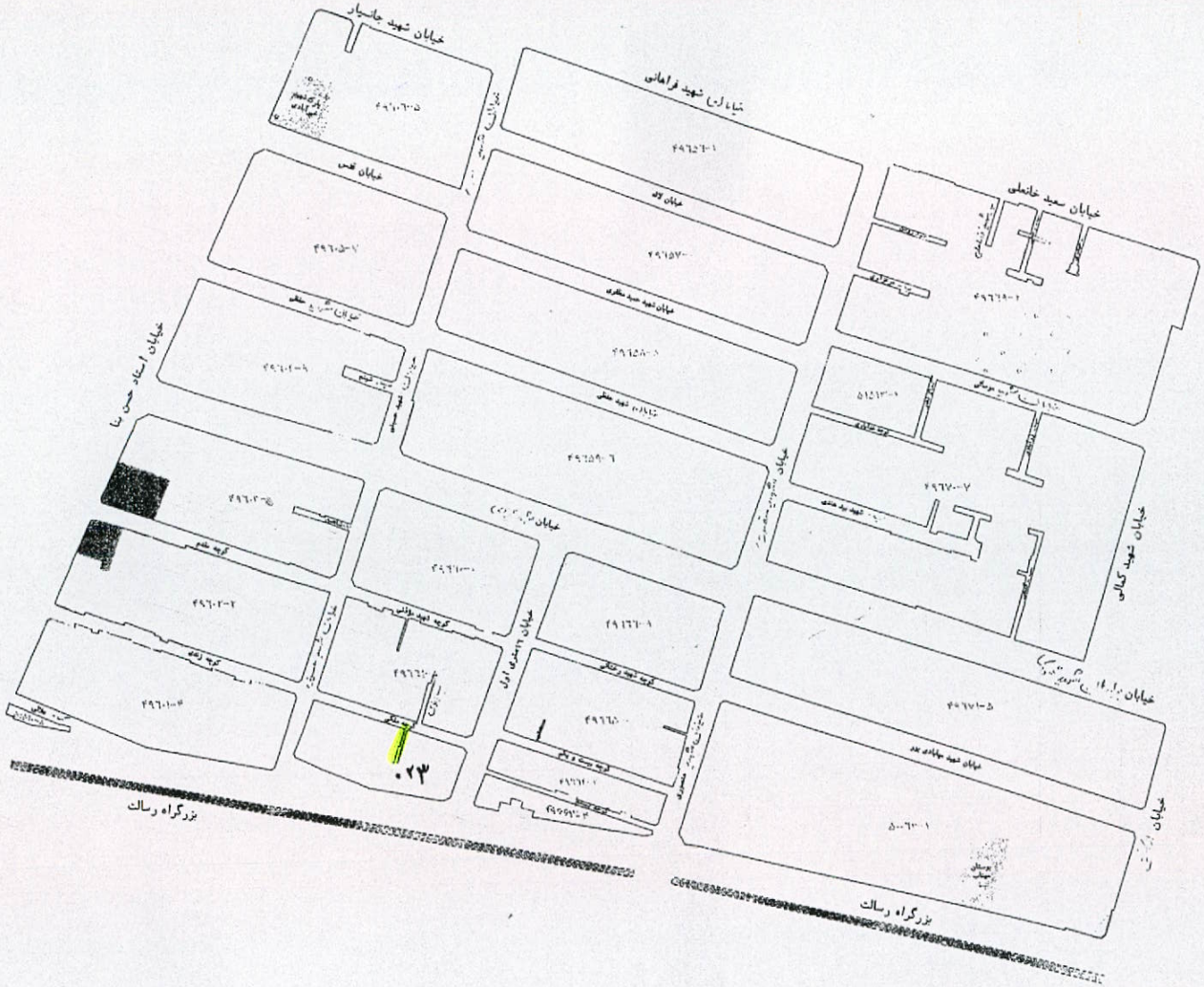

مناطق شهرداری تهران بزرگ

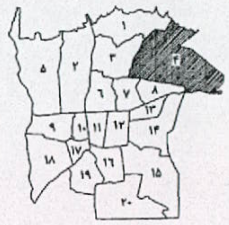

محلات منطقه ۴

اندکس محله ۵

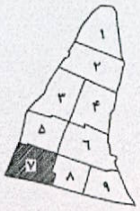

شمال

برگ های 18C6-18D6-18E6
19C1-19D1-19E1

شهرداری تهران

اداره کل درآمد

ممیزی مرحله چهارم ۱۳۷۸

تهیه شده : مرکز اطلاعات جغرافیائی شهر تهران

مقیاس ۱/۲۰۰۰ | منطقه ۴ | محله ۵

تهیه‌کننده	تصحیح	تاریخ

اصلاح شده درستاد ممیزی مرحله چهارم

کمیته نامگذاری معابر و اماکن عمومی منطقه ٤

برگه مشخصات ک ۰۵۰۲۳

۱-نوع معبر: بن بست☒ بن باز:☐ غیره:☐ ۲ـ ابعاد معبر : عرض ۱ طول ۲۰/۱۰

۳ـ تاریخچه نام معبر(توضیح):

۴ـ در صورتیکه معبر به نام یکی از مالکین می باشد آیا هم اکنون مالک در معبر فوق الذکر ساکن است یا خیر ؟

۵ـ نشانی دقیق معبر: خیابان شمالی - بزرگراه رسالت - خ شهید حسین - کوچه مالکی / حدفاصل کوچه ملکی تا انتهای بن بست

۶ـ نشانی دقیق محل سکونت خانواده شهید:

۷ـ نام معابر اطراف: شمال: جنوب: شرق: غرب:

۸ـ اسامی قبلی معبر به ترتیب قدمت: ۱ـ ۲ـ ۳ـ

۹ ـ تعداد خانوار ساکن در معبر :

۱۰ـ توضیحات ضروری :

۱۱ ـ کادر زیر توسط خانواده محترم شهید تکمیل گردد .

اینجانب والدین / همسر / برادر / خواهر شهید متعهد می گردم که قبلاً هیچ معبر / میدان / بوستانی در سطح شهر تهران به نام شهید مورد نظر نامگذاری نگردیده است . لذا در صورتی که خلاف این امر ثابت شود شهرداری تهران مجاز به تغییر نام پلاک معبر جدید می باشد .

نام و نام خانوادگی

امضاء

تاریخ

نقشه دستی :

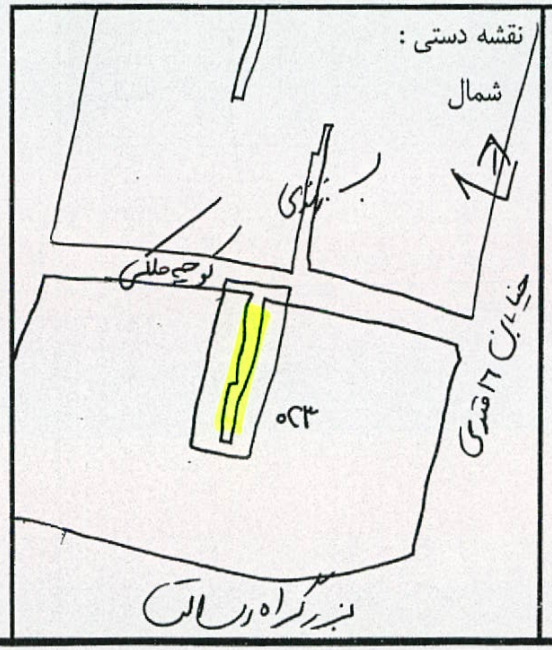

تکمیل کنندگان برگه :

۱ـ امضاء

۲ـ امضاء

تأیید و گواهی مسئول ذیربط :

سمت امضاء

شهردار منطقه

مهر و امضاء

ریور
۱۳

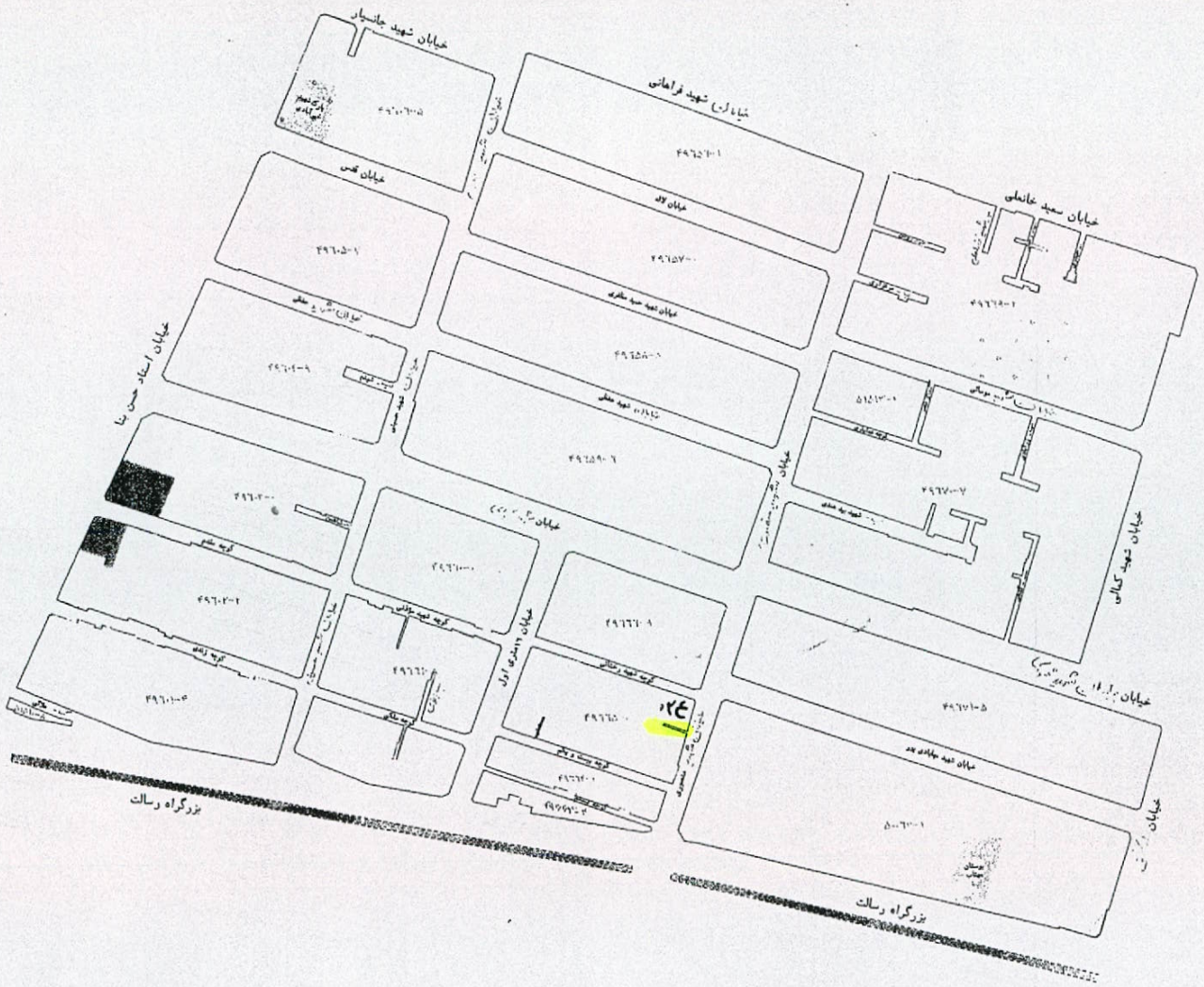

مناطق شهرداری تهران بزرگ

محلات منطقه ۴

اندکس محله ۵

شمال

برگ های 18C6-18D6-18E6
19C1-19D1-19E1

شهرداری تهران
اداره کل درآمد

ممیزی مرحله چهارم ۱۳۷۵	
تهیه شده : مرکز اطلاعات جغرافیائی شهر تهران	
مقیاس ۱/۲۰۰۰	منطقه ۴ محله ۵

تهیه‌کننده	تصحیح	تنظیم
اصلاح شده درستاد ممیزی مرحله چهارم		

زیور
۱۳

کمیته نامگذاری معابر و اماکن عمومی منطقه ٤

برگه مشخصات کد ۰۵۰۲۴

۱-نوع معبر: بن بست: ☒ بن باز: ☐ غیره: ☐ ۲ـ ابعاد معبر : عرض ۱ طول ۹/۵۰

۳ـ تاریخچه نام معبر(توضیح):

۴ـ در صورتیکه معبر به نام یکی از مالکین می‌باشد آیا هم اکنون مالک در معبر فوق الذکر ساکن است یا خیر ؟

۵ـ نشانی دقیق معبر: مجیدیه شمالی - بزرگراه رسالت - خیابان شهید منصوری - حدفاصل خیابان شهید منصوری ٤ انتهای بن بست

۶ـ نشانی دقیق محل سکونت خانواده شهید:

۷ـ نام معابر اطراف: شمال: جنوب: شرق: غرب:

۸ـ اسامی قبلی معبر به ترتیب قدمت: ۱ـ ۲ـ ۳ـ

۹ ـ تعداد خانوار ساکن در معبر :

۱۰ـ توضیحات ضروری :

۱۱ ـ کادر زیر توسط خانواده محترم شهید تکمیل گردد .

اینجانب والدین / همسر / برادر / خواهر شهید متعهد می گردم که قبلاً هیچ معبر / میدان / بوستانی در سطح شهر تهران به نام شهید مورد نظر نامگذاری نگردیده است . لذا در صورتی که خلاف این امر ثابت شود شهرداری تهران مجاز به تغییر نام پلاک معبر جدید می باشد .

نام و نام خانوادگی

امضاء

تاریخ

نقشه دستی:

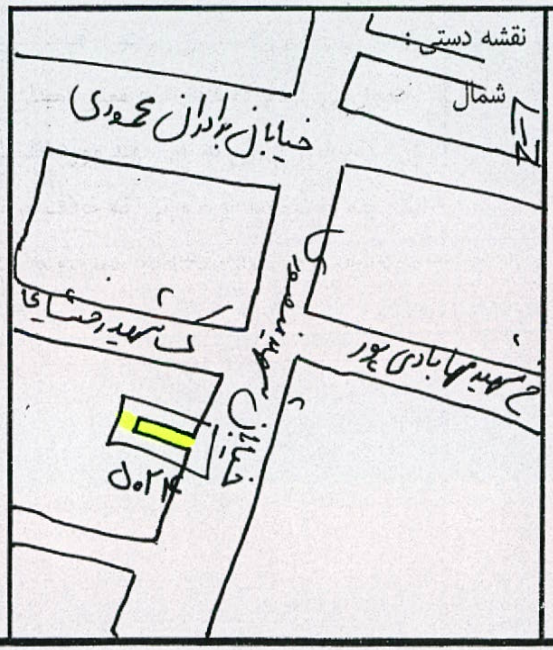

تکمیل کنندگان برگه :

۱ـ امضاء

۲ـ امضاء

تأیید و گواهی مسئول ذیربط :

سمت امضاء

شهردار منطقه

مهر و امضاء

س ـ ۳/۱۱

۱۷
۱۷

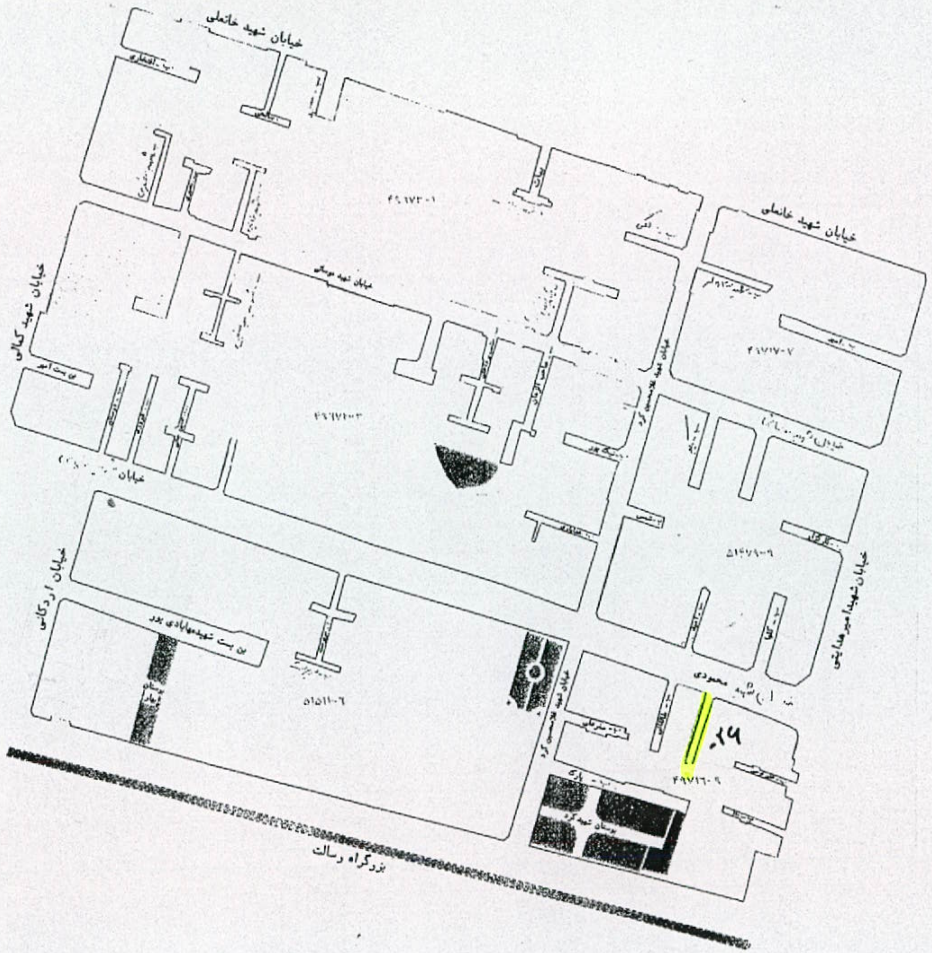

مناطق شهرداری تهران بزرگ

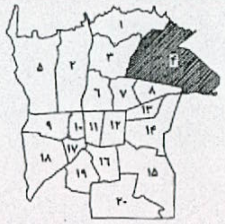

محلات منطقه ۴

اندکس محله ۵

شمال

برگ های 18C6-18D6-18E6
19C1-19D1-19E1

شهرداری تهران
اداره کل درآمد

ممیزی مرحله چهارم ۱۳۷۵	
تهیه شده : مرکز اطلاعات جغرافیائی شهر تهران	
مقیاس ۲۰۰۰/۱	منطقه ۴ محله ۵

تاریخ	شرح	تاریخ
	اصلاح شده درستاد ممیزی مرحله چهارم	

کمیته نامگذاری معابر و اماکن عمومی منطقه ٤

برگه مشخصات کد ۰۵۰۲۶

۱-نوع معبر: بن بست:☒ بن باز:☐ غیره:☐ ۲ـ ابعاد معبر : عرض ۴ طول ۴۰

۳ـ تاریخچه نام معبر(توضیح):

۴ـ در صورتیکه معبر به نام یکی از مالکین می باشد آیا هم اکنون مالک در معبر فوق الذکر ساکن است یا خیر ؟

۵ـ نشانی دقیق معبر: جمهوری شمالی - بزرگراه رسالت - خیابان شهید کرد - ح شهید محمودی / حدفاصل خیابان شهید محمودی تا انتهای بن بست

۶ـ نشانی دقیق محل سکونت خانواده شهید:

۷ـ نام معابر اطراف: شمال: جنوب: شرق: غرب:

۸ـ اسامی قبلی معبر به ترتیب قدمت: ۱ـ ۲ـ ۳ـ

۹ ـ تعداد خانوار ساکن در معبر :

۱۰ـ توضیحات ضروری :

۱۱ ـ کادر زیر توسط خانواده محترم شهید تکمیل گردد .

اینجانب والدین / همسر / برادر / خواهر شهید متعهد می گردم که قبلاً هیچ معبر / میدان / بوستانی در سطح شهر تهران به نام شهید مورد نظر نامگذاری نگردیده است . لذا در صورتی که خلاف این امر ثابت شود شهرداری تهران مجاز به تغییر نام پلاک معبر جدید می باشد .

نام و نام خانوادگی

امضاء

تاریخ

نقشه دستی :

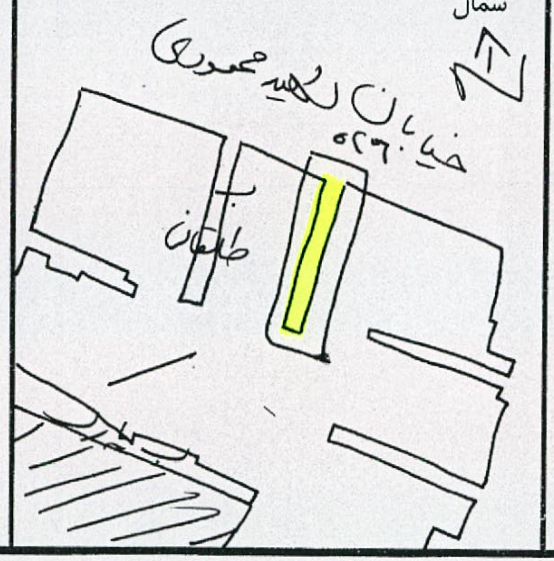

تکمیل کنندگان برگه :

۱ـ امضاء

۲ـ امضاء

تأیید و گواهی مسئول ذیربط :

سمت امضاء

شهردار منطقه

مهر و امضاء

س ـ ۳/۱۱

تلیع غربی

۱۵

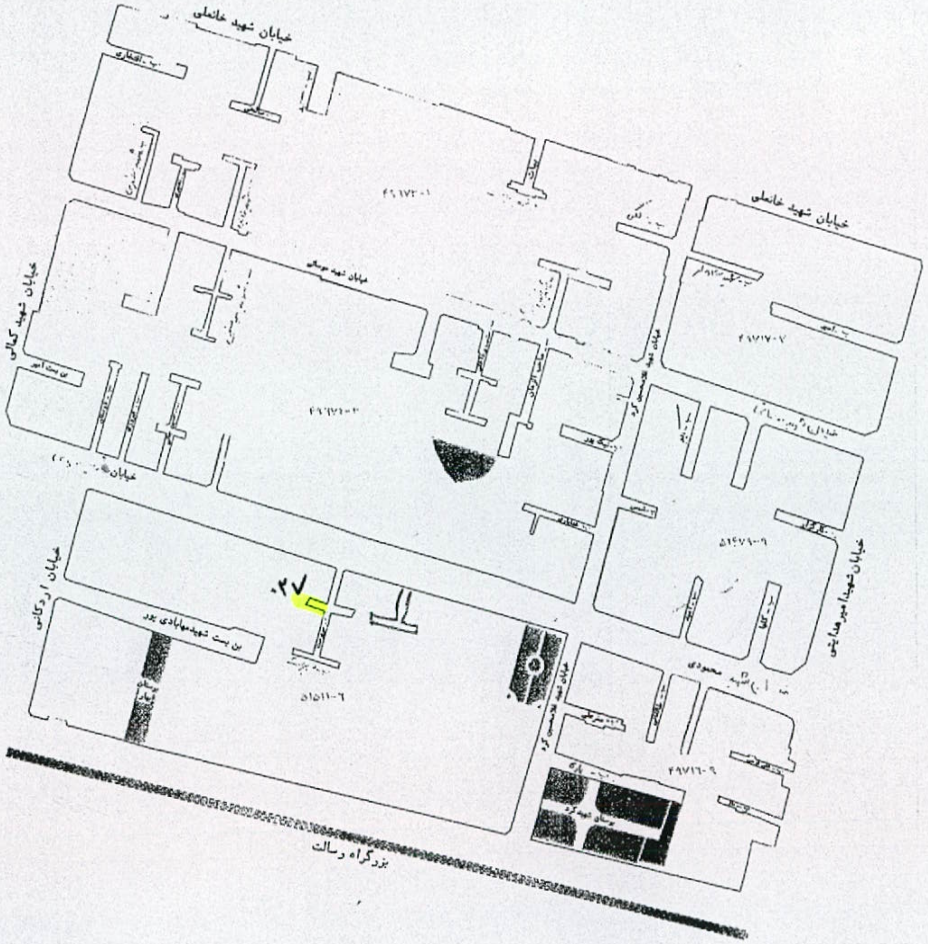

مناطق شهرداری تهران بزرگ

محلات منطقه ۴

اندکس محله ۵

شمال

برگ های 18C6-18D6-18E6
19C1-19D1-19E1

شهرداری تهران

اداره کل درآمد

ممیزی مرحله چهارم ۱۳۷۵

تهیه شده : مرکز اطلاعات جغرافیائی شهر تهران

مقیاس ۱:۲۰۰۰ | منطقه ۴ | محله ۵

تصحیح	تسریع	تاریخ
اصلاح شده درستاد ممیزی مرحله چهارم		

نرگس غزن
۱۵

کمیته نامگذاری معابر و اماکن عمومی منطقه ٤

برگه مشخصات کد ۵۰۲۷

۱ـنوع معبر: بن بست: ☒ بن باز: ☐ غیره: ☐ ۲ـ ابعاد معبر : عرض ۴ طول ۱۲

۳ـ تاریخچه نام معبر(توضیح):

۴ـ در صورتیکه معبر به نام یکی از مالکین می باشد آیا هم اکنون مالک در معبر فوق الذکر ساکن است یا خیر ؟

۵ـ نشانی دقیق معبر: مجیدیه - بزرگراه رسالت - خ شهید کرد - خ شهید محمودی / حد فاصل بن بست شهید سرپرست تا انتهای بن بست

۶ـ نشانی دقیق محل سکونت خانواده شهید:

۷ـ نام معابر اطراف: شمال: جنوب: شرق: غرب:

۸ـ اسامی قبلی معبر به ترتیب قدمت: ۱ـ ۲ـ ۳ـ

۹ ـ تعداد خانوار ساکن در معبر :

۱۰ـ توضیحات ضروری :

۱۱ ـ کادر زیر توسط خانواده محترم شهید تکمیل گردد .

اینجانب والدین / همسر / برادر / خواهر شهید متعهد می گردم که قبلاً هیچ معبر / میدان / بوستانی در سطح شهر تهران به نام شهید مورد نظر نامگذاری نگردیده است . لذا در صورتی که خلاف این امر ثابت شود شهرداری تهران مجاز به تغییر نام پلاک معبر جدید می باشد .

نام و نام خانوادگی

امضاء

تاریخ

نقشه دستی :

شمال



تکمیل کنندگان برگه :

۱ـ امضاء

۲ـ امضاء

تأیید و گواهی مسئول ذیربط :

سمت امضاء

شهردار منطقه

مهر و امضاء

س ـ ۳/۱۱

اسد
۱

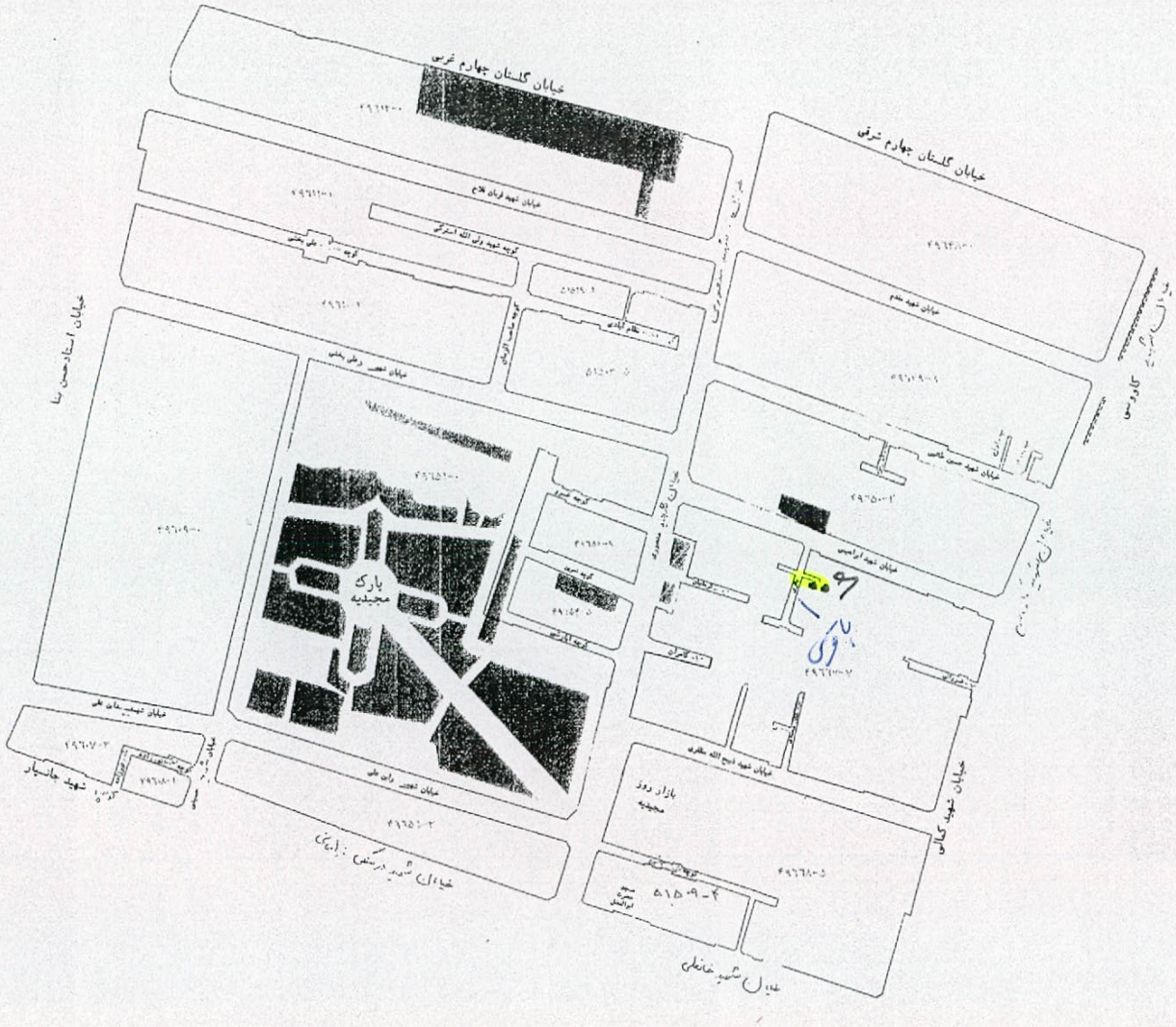

مناطق شهرداری تهران بزرگ

محلات منطقه ۴

اندکس محله ۵

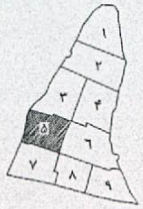

شمال

برگ های 18C6-18D6-18E6
19C1-19D1-19E1

شهرداری تهران
اداره کل درآمد

سیزی مرحله چهارم ۱۳۷۵

تهیه شده : مرکز اطلاعات جغرافیائی شهر تهران

مقیاس ۱:۲۰۰۰ | منطقه ۴ | محله ۵

تصویب	مسیع	تاریخ
اصلاح شده در ستاد سیزی مرحله چهارم		

کمیته نامگذاری معابر و اماکن عمومی منطقه ٤

برگه مشخصات

۱-نوع معبر: بن بست: ☒ بن باز: ☐ غیره: ☐ ۲ـ ابعاد معبر : عرض ۴ طول ۱۱

۳ـ تاریخچه نام معبر(توضیح):

۴ـ در صورتیکه معبر به نام یکی از مالکین می باشد آیا هم اکنون مالک در معبر فوق الذکر ساکن است یا خیر ؟

۵ـ نشانی دقیق معبر: جمهوری شمالی - بزرگراه رسالت - خ شهید منصوری - ج شهید ابراهیمی بن باقری / حدفاصل بن باقری تا انتهای بن بست

۶ـ نشانی دقیق محل سکونت خانواده شهید:

۷ـ نام معابر اطراف: شمال: جنوب: شرق: غرب:

۸ـ اسامی قبلی معبر به ترتیب قدمت: ۱ـ ۲ـ ۳ـ

۹ ـ تعداد خانوار ساکن در معبر :

۱۰ـ توضیحات ضروری :

۱۱ ـ کادر زیر توسط خانواده محترم شهید تکمیل گردد .

اینجانب والدین / همسر / برادر / خواهر شهید متعهد می گردم که قبلاً هیچ معبر / میدان / بوستانی در سطح شهر تهران به نام شهید مورد نظر نامگذاری نگردیده است . لذا در صورتی که خلاف این امر ثابت شود شهرداری تهران مجاز به تغییر نام پلاک معبر جدید می باشد .

نام و نام خانوادگی

امضاء

تاریخ

نقشه دستی :

شمال

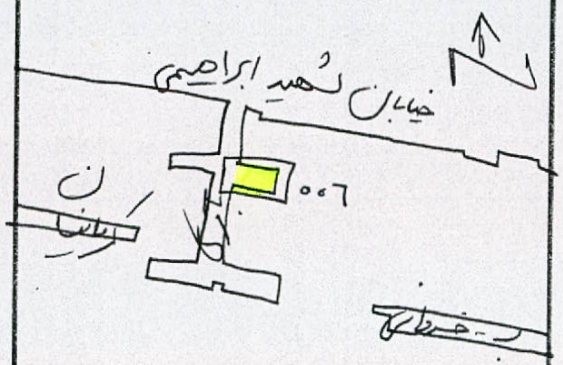

تکمیل کنندگان برگه :

۱ـ امضاء

۲ـ امضاء

تأیید و گواهی مسئول ذیربط :

سمت امضاء

شهردار منطقه

مهر و امضاء

س ـ ۳/۱۱

اصل
۲

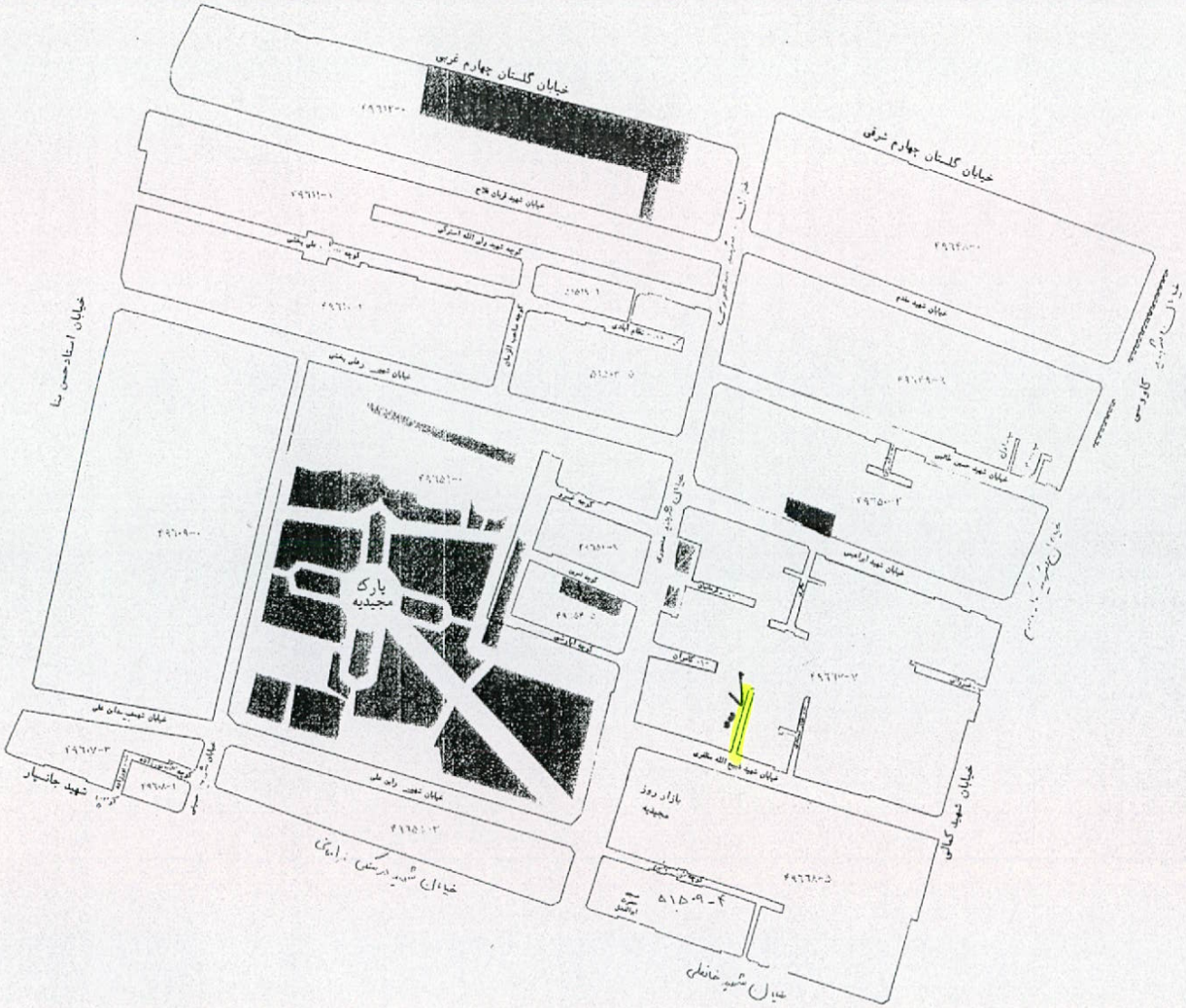

مناطق شهرداری تهران بزرگ

محلات منطقه ۴

اندکس محله ۵

شمال

برگ های 18C6-18D6-18E6
19C1-19D1-19E1

شهرداری تهران

اداره کل درآمد

سیری مرحله چهارم ۱۳۷۵

تهیه شده : مرکز اطلاعات جغرافیائی شهر تهران

مقیاس ۱:۲۰۰۰ | منطقه ۴ | محله ۵

تصحیحات	تصریح	تاریخ
	اصلاح شده در ستاد تمیزی مرحله چهارم	

امین
۲

کمیته نامگذاری معابر و اماکن عمومی منطقه ٤

برگه مشخصات

۱-نوع معبر: بن بست:☒ بن باز:☐ غیره:☐ ۲ـ ابعاد معبر : عرض ۵ طول ۴۰/۵۰

۳ـ تاریخچه نام معبر(توضیح):

۴ـ در صورتیکه معبر به نام یکی از مالکین می باشد آیا هم اکنون مالک در معبر فوق الذکر ساکن است یا خیر ؟

۵ـ نشانی دقیق معبر: مجیدیه شمالی - بزرگراه رسالت - خ شهید منصوری - خ شهید مظفری / حد فاصل خیابان شهید ذبیح الله مظفری ٤ اتری بن بست

۶ـ نشانی دقیق محل سکونت خانواده شهید:

۷ـ نام معابر اطراف: شمال: جنوب: شرق: غرب:

۸ـ اسامی قبلی معبر به ترتیب قدمت: ۱ـ ۲ـ ۳ـ

۹ ـ تعداد خانوار ساکن در معبر :

۱۰ـ توضیحات ضروری :

۱۱ ـ کادر زیر توسط خانواده محترم شهید تکمیل گردد .

اینجانب والدین / همسر / برادر / خواهر شهید متعهد می گردم که قبلاً هیچ معبر / میدان / بوستانی در سطح شهر تهران به نام شهید مورد نظر نامگذاری نگردیده است . لذا در صورتی که خلاف این امر ثابت شود شهرداری تهران مجاز به تغییر نام پلاک معبر جدید می باشد .

نام و نام خانوادگی

امضاء

تاریخ

نقشه دستی :

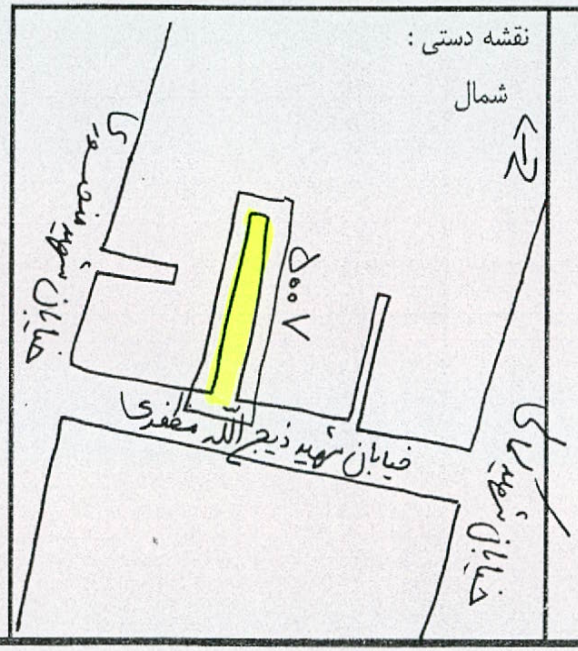

تکمیل کنندگان برگه :

۱ـ امضاء

۲ـ امضاء

تأیید و گواهی مسئول ذیربط :

سمت امضاء

شهردار منطقه

مهر و امضاء

س ـ ۳/۱۱

امیر
۳

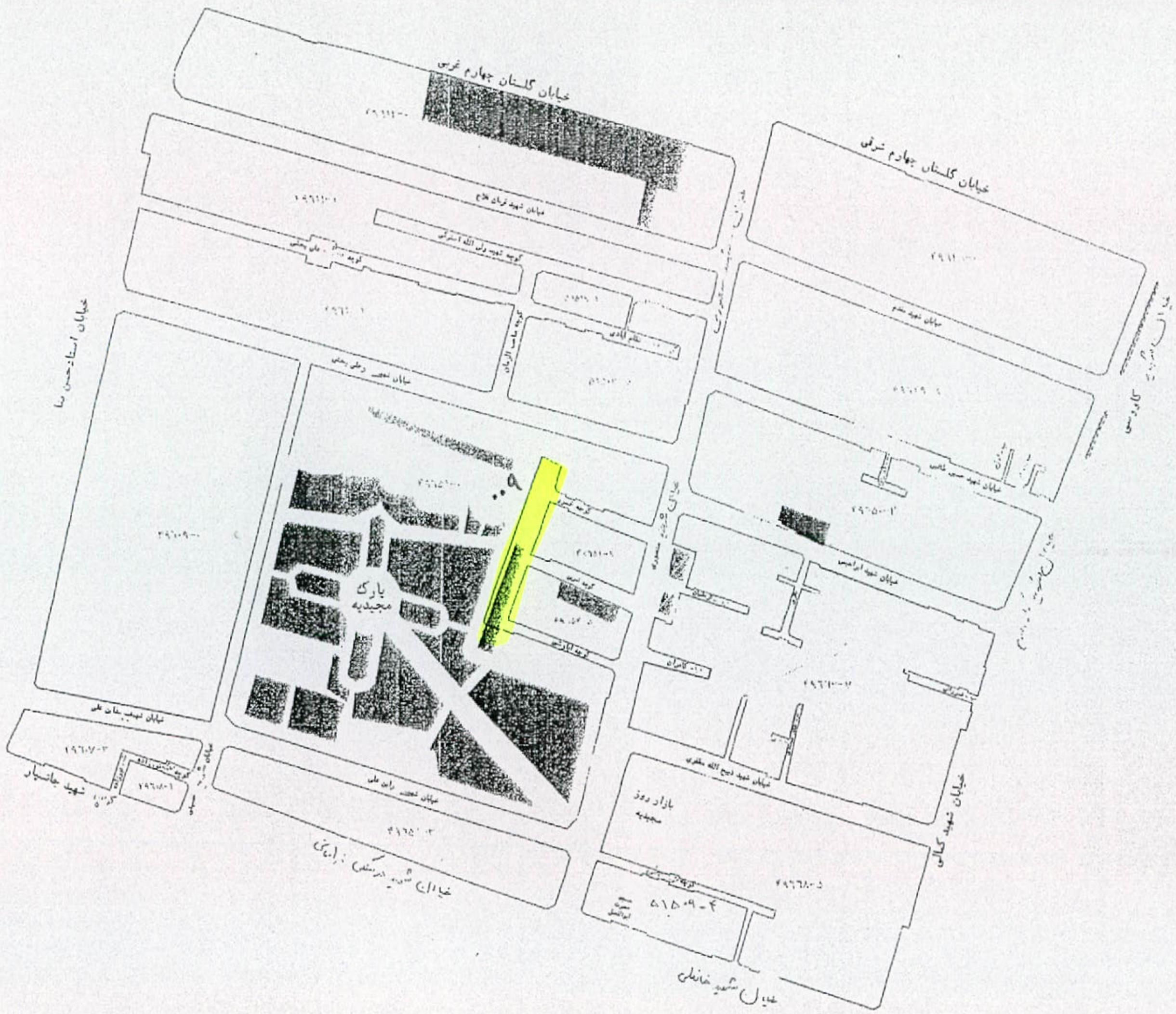

مناطق شهرداری تهران بزرگ

محلات منطقه ۴

اندکس محله ۵

شمال

برگ های 18C6-18D6-18E6 19C1-19D1-19E1

شهرداری تهران
اداره کل درآمد

ممیزی مرحله چهارم ۱۳۷۵

تهیه شده : مرکز اطلاعات جغرافیائی شهر تهران

مقیاس ۱/۲۰۰۰	منطقه ۴ محله ۵

شماره	شرح	تاریخ
—	اصلاح شده در ستاد ممیزی مرحله چهارم	—

امیر

۳

کمیته نامگذاری معابر و اماکن عمومی منطقه ٤

برگه مشخصات

۰۵۰۰۹

۱-نوع معبر: خیابان بن بست: ☐ بن باز: ☒ غیره: ☐ ۲ـ ابعاد معبر : عرض ۱۲ طول ۹۹

۳ـ تاریخچه نام معبر(توضیح):

۴ـ در صورتیکه معبر به نام یکی از مالکین می باشد آیا هم اکنون مالک در معبر فوق الذکر ساکن است یا خیر ؟

۵ـ نشانی دقیق معبر: مجیدیه شمالی - بزرگراه رسالت - خ شهید منصوری کوچه خسرو - حدفاصل کوچه خسرو تا انتهای بن بست

۶ـ نشانی دقیق محل سکونت خانواده شهید:

۷ـ نام معابر اطراف: شمال: جنوب: شرق: غرب:

۸ـ اسامی قبلی معبر به ترتیب قدمت: ۱ـ ۲ـ ۳ـ

۹ ـ تعداد خانوار ساکن در معبر :

۱۰ـ توضیحات ضروری :

۱۱ ـ کادر زیر توسط خانواده محترم شهید تکمیل گردد .

اینجانب والدین / همسر / برادر / خواهر شهید متعهد می گردم که قبلاً هیچ معبر / میدان / بوستانی در سطح شهر تهران به نام شهید مورد نظر نامگذاری نگردیده است . لذا در صورتی که خلاف این امر ثابت شود شهرداری تهران مجاز به تغییر نام پلاک معبر جدید می باشد .

نام و نام خانوادگی

امضاء

تاریخ

نقشه دستی :

شمال

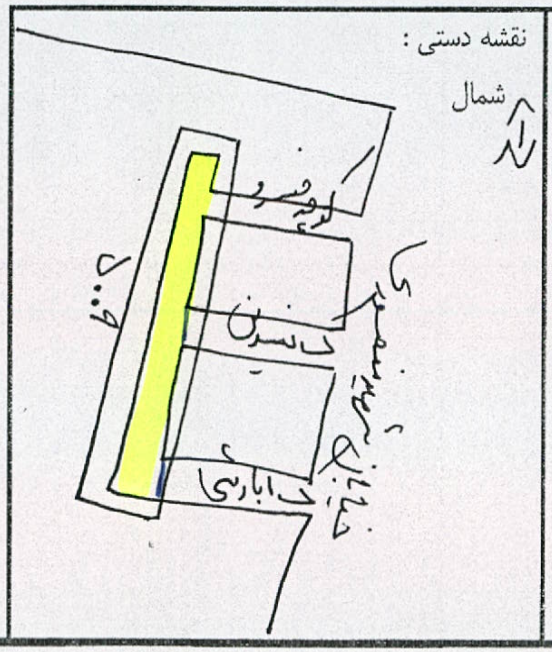

تکمیل کنندگان برگه :

۱ـ امضاء

۲ـ امضاء

تأیید و گواهی مسئول ذیربط :

سمت امضاء

شهردار منطقه

مهر و امضاء

س ـ ۳/۱۱

بهزاد
٤

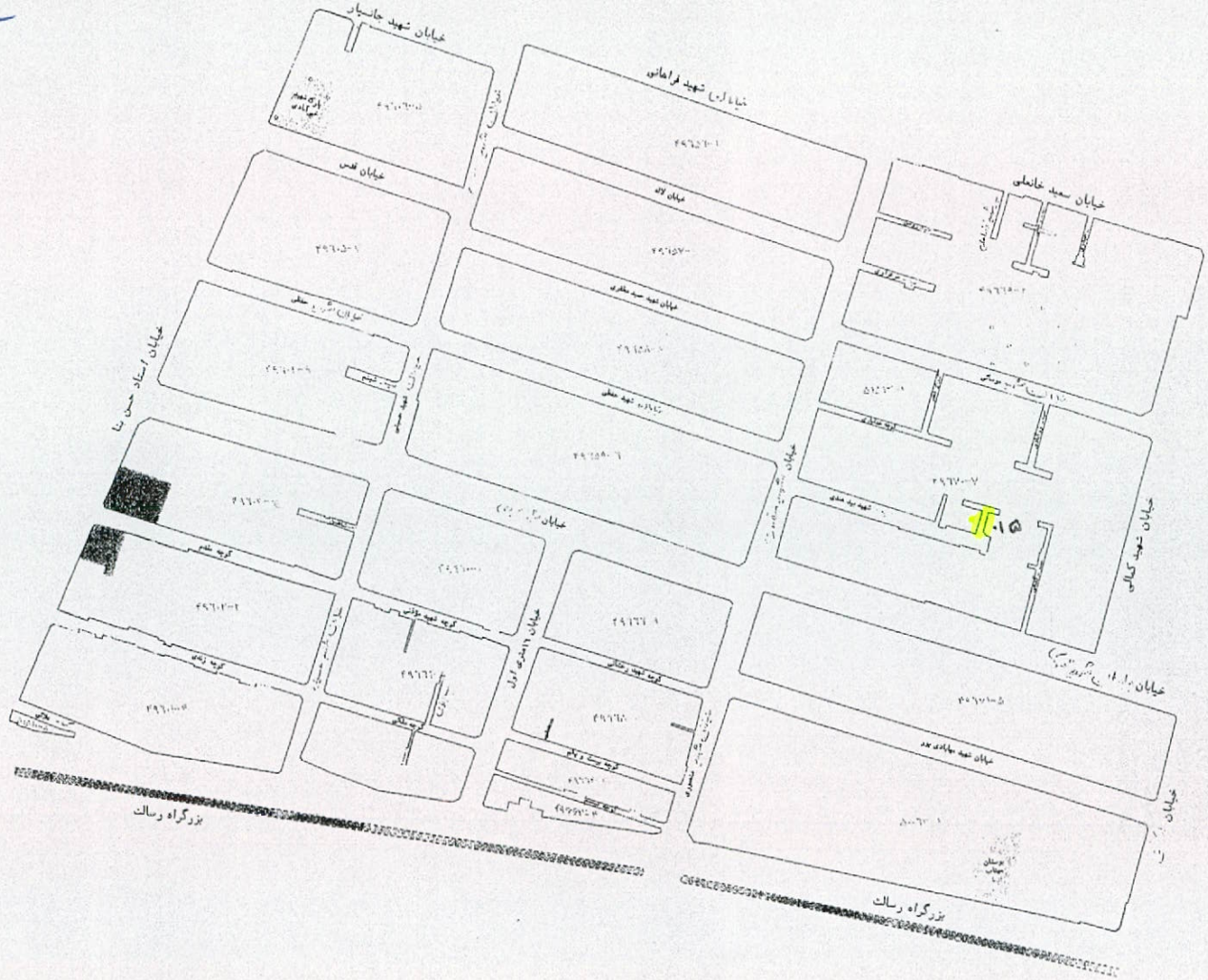

مناطق شهرداری تهران بزرگ

محلات منطقه ۴

اندکس محله ۵

شمال

برگ های 18C6-18D6-18E6
19C1-19D1-19E1

شهرداری تهران
اداره کل درآمد

ممیزی مرحله چهارم ۱۳۷۵	
تهیه شده : مرکز اطلاعات جغرافیائی شهر تهران	
مقیاس ۱:۲۰۰۰	منطقه ۴ محله ۵

تهیه شده	تصحیح	تدقیق
اصلاح شده درستاد ممیزی مرحله چهارم		

کمیته نامگذاری معابر و اماکن عمومی منطقه ٤

برگه مشخصات

۱-نوع معبر: بن بست: ☒ بن باز: ☐ غیره: ☐ ۲ـ ابعاد معبر : عرض ۴ طول ۱۴٫۵۰

۳ـ تاریخچه نام معبر(توضیح):

۴ـ در صورتیکه معبر به نام یکی از مالکین می باشد آیا هم اکنون مالک در معبر فوق الذکر ساکن است یا خیر ؟

۵ـ نشانی دقیق معبر: صحیحیه شمالی - بزرگراه رسالت - خیابان شهید منصوری - بن شهید بهمن هنری / خرداد بن بست شهید بهمن هنری ۴ انتری بن بست

۶ـ نشانی دقیق محل سکونت خانواده شهید:

۷ـ نام معابر اطراف: شمال: جنوب: شرق: غرب:

۸ـ اسامی قبلی معبر به ترتیب قدمت: ۱ـ ۲ـ ۳ـ

۹ ـ تعداد خانوار ساکن در معبر :

۱۰ـ توضیحات ضروری :

۱۱ ـ کادر زیر توسط خانواده محترم شهید تکمیل گردد .

اینجانب والدین / همسر / برادر / خواهر شهید متعهد می گردم که قبلاً هیچ معبر / میدان / بوستانی در سطح شهر تهران به نام شهید مورد نظر نامگذاری نگردیده است . لذا در صورتی که خلاف این امر ثابت شود شهرداری تهران مجاز به تغییر نام پلاک معبر جدید می باشد .

نام و نام خانوادگی

امضاء

تاریخ

نقشه دستی

شمال

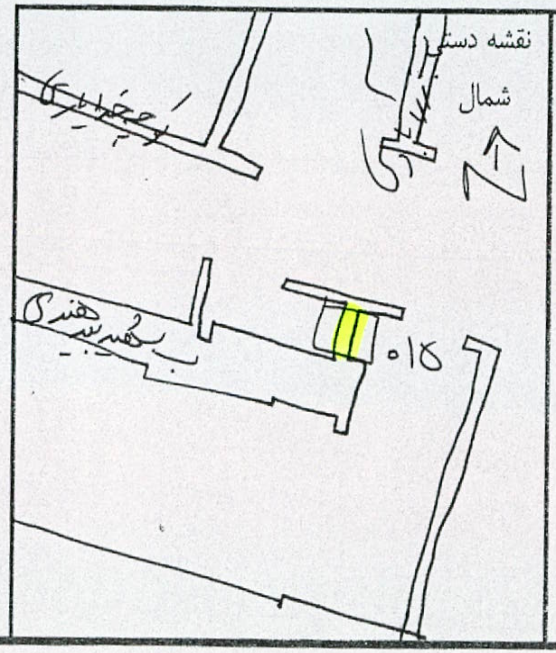

تکمیل کنندگان برگه :

۱ـ امضاء

۲ـ امضاء

تأیید و گواهی مسئول ذیربط :

سمت امضاء

شهردار منطقه

مهر و امضاء

بید مجنون

۵

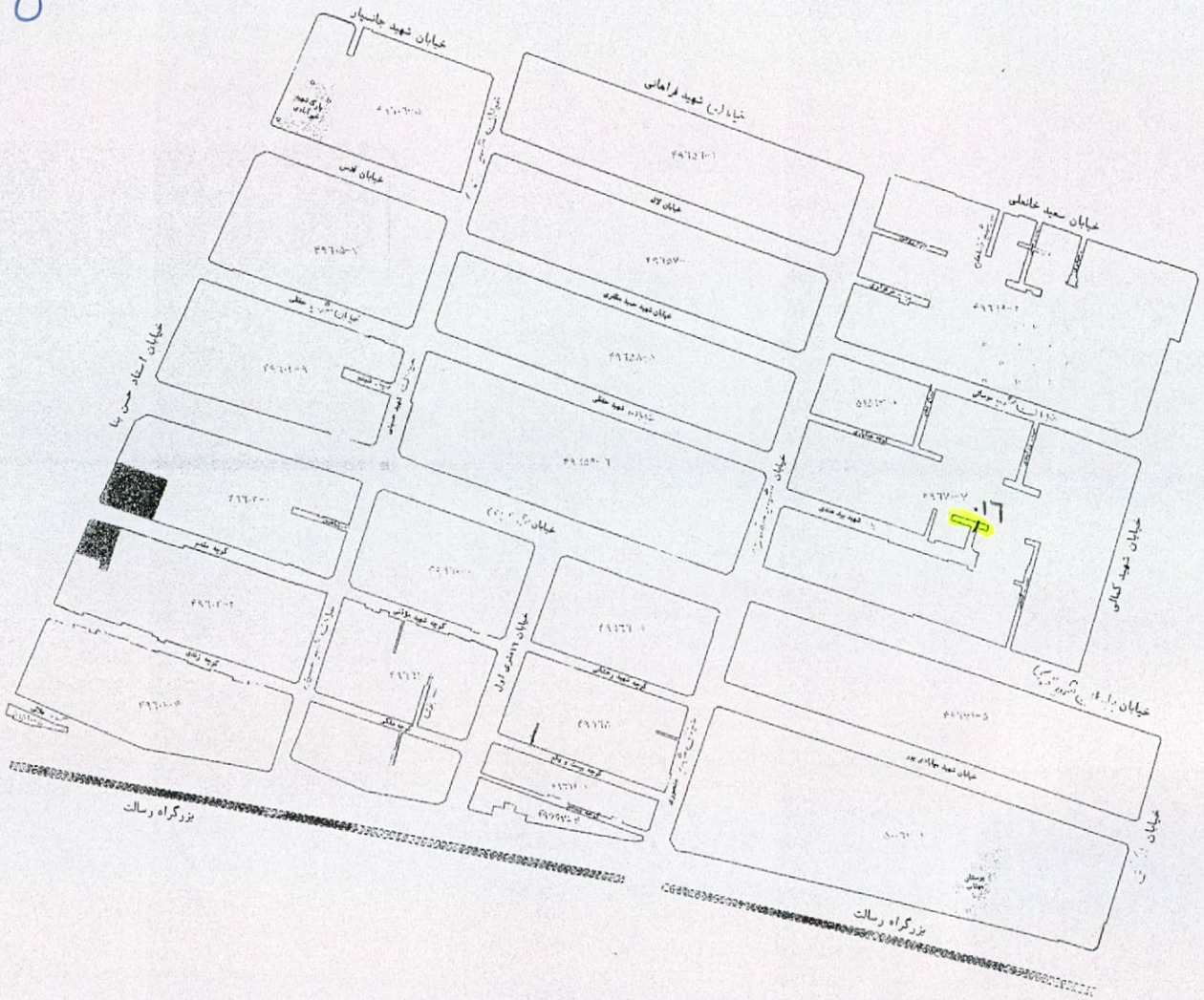

مناطق شهرداری تهران بزرگ

محلات منطقه ۴

اندکس محله ۵

شمال

برگ های 18C6-18D6-18E6 19C1-19D1-19E1

شهرداری تهران

اداره کل درآمد

ممیزی مرحله چهارم ۱۳۷۵

تهیه شده : مرکز اطلاعات جغرافیائی شهر تهران

مقیاس ۱/۲۰۰۰ | منطقه ۴ | محله ۵

همکار	قسمت	تاریخ
اصلاح شده درستاد ممیزی مرحله چهارم		

کمیته نامگذاری معابر و اماکن عمومی منطقه ٤

برگه مشخصات ک ٠٥٠١٦

۱-نوع معبر: بن بست: ☑ بن باز: ☐ غیره: ☐ ۲ـ ابعاد معبر : عرض ۳/۴۰ طول ۲۳

۳ـ تاریخچه نام معبر(توضیح):

۴ـ در صورتیکه معبر به نام یکی از مالکین می باشد آیا هم اکنون مالک در معبر فوق الذکر ساکن است یا خیر ؟

۵ـ نشانی دقیق معبر: جهت شمالی - بزرگراه رسالت - خ شهید منصوری - ن شهید بیدهندی / حدفاصل بن بست شهید بیدهندی ۱ و ۲ - بن بست

۶ـ نشانی دقیق محل سکونت خانواده شهید:

۷ـ نام معابر اطراف: شمال: جنوب: شرق: غرب:

۸ـ اسامی قبلی معبر به ترتیب قدمت: ۱ـ ۲ـ ۳ـ

۹ ـ تعداد خانوار ساکن در معبر :

۱۰ـ توضیحات ضروری :

۱۱ ـ کادر زیر توسط خانواده محترم شهید تکمیل گردد .

اینجانب والدین / همسر / برادر / خواهر شهید متعهد می گردم که قبلاً هیچ معبر / میدان / بوستانی در سطح شهر تهران به نام شهید مورد نظر نامگذاری نگردیده است . لذا در صورتی که خلاف این امر ثابت شود شهرداری تهران مجاز به تغییر نام پلاک معبر جدید می باشد .

نام و نام خانوادگی

امضاء

تاریخ

نقشه دستی :

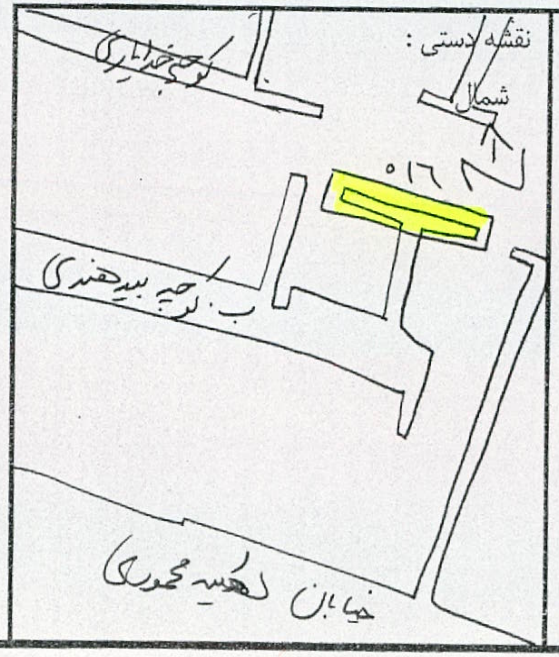

تکمیل کنندگان برگه :

۱ـ امضاء

۲ـ امضاء

تأیید و گواهی مسئول ذیربط :

سمت امضاء

شهردار منطقه

مهر و امضاء

دراز
۶

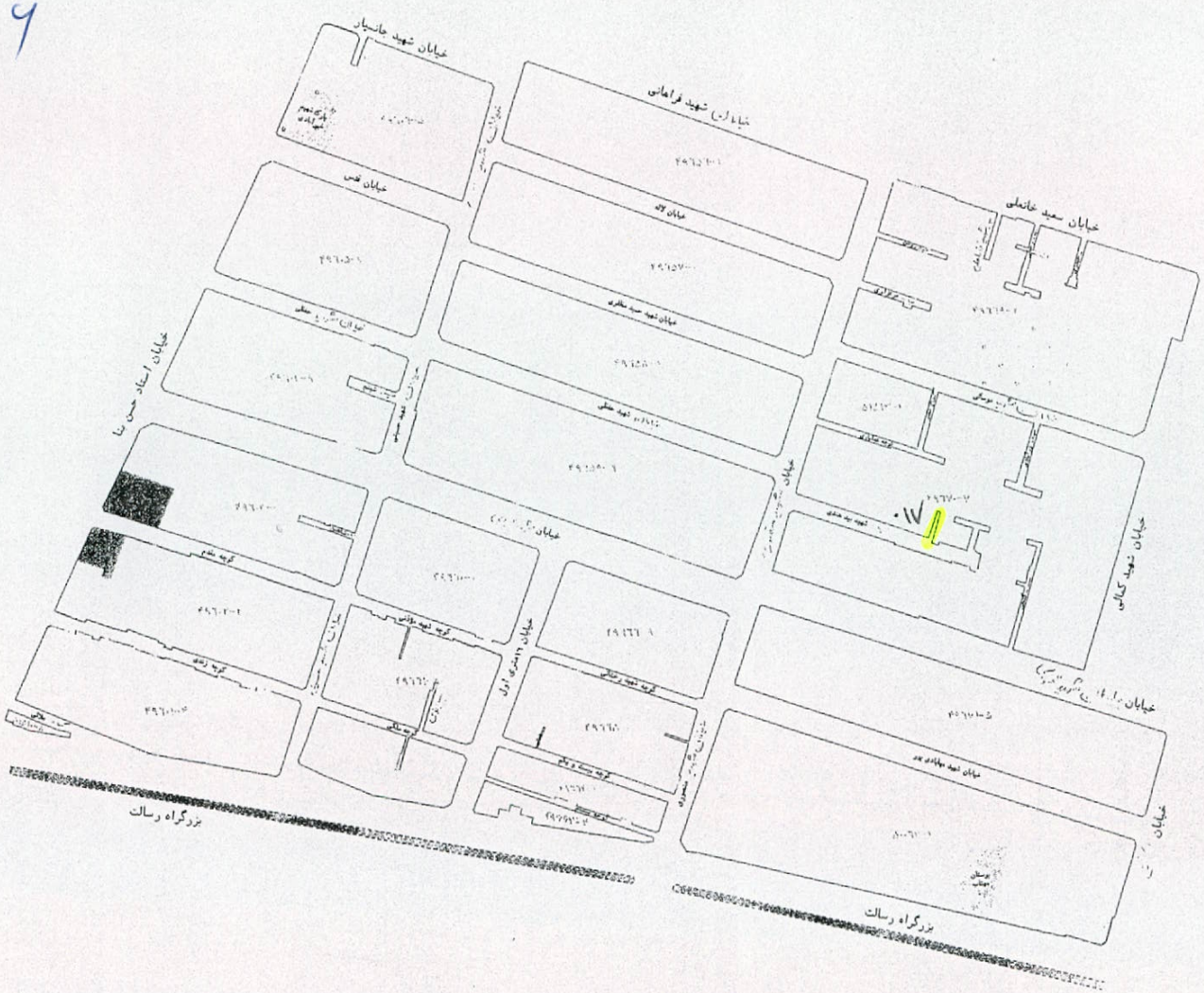

مناطق شهرداری تهران بزرگ

محلات منطقه ۴

اندکس محله ۵

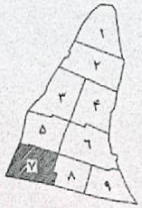

شمال

برگ های 18C6-18D6-18E6
19C1-19D1-19E1

شهرداری تهران
اداره کل درآمد

ممیزی مرحله چهارم ۱۳۷۵

تهیه شده : مرکز اطلاعات جغرافیائی شهر تهران

مقیاس ۱:۲۰۰۰ منطقه ۴ محله ۵

توضیحات	شرح	تاریخ
	اصلاح شده درستان ممیزی مرحله چهارم	

کمیته نامگذاری معابر و اماکن عمومی منطقه ٤

برگه مشخصات کد ۰۵۰۱۷

۱ـ نوع معبر: بن بست: ☒ بن باز: ☐ غیره: ☐ ۲ـ ابعاد معبر : عرض ۲/۵۰ طول ۱۹

۳ـ تاریخچه نام معبر(توضیح):

۴ـ در صورتیکه معبر به نام یکی از مالکین می باشد آیا هم اکنون مالک در معبر فوق الذکر ساکن است یا خیر ؟

۵ـ نشانی دقیق معبر: مجیدیه شمالی - بزرگراه رسالت - خ شهید منصوری - بن شهید بیدهندی / احداث ملی بن بست شهید بیدهندی ۴ انتهای بن بست

۶ـ نشانی دقیق محل سکونت خانواده شهید:

۷ـ نام معابر اطراف: شمال: جنوب: شرق: غرب:

۸ـ اسامی قبلی معبر به ترتیب قدمت: ۱ـ ۲ـ ۳ـ

۹ ـ تعداد خانوار ساکن در معبر :

۱۰ـ توضیحات ضروری :

۱۱ ـ کادر زیر توسط خانواده محترم شهید تکمیل گردد .

اینجانب والدین / همسر / برادر / خواهر شهید متعهد می گردم که قبلاً هیچ معبر / میدان / بوستانی در سطح شهر تهران به نام شهید مورد نظر نامگذاری نگردیده است . لذا در صورتی که خلاف این امر ثابت شود شهرداری تهران مجاز به تغییر نام پلاک معبر جدید می باشد .

نام و نام خانوادگی

امضاء

تاریخ

نقشه دستی :

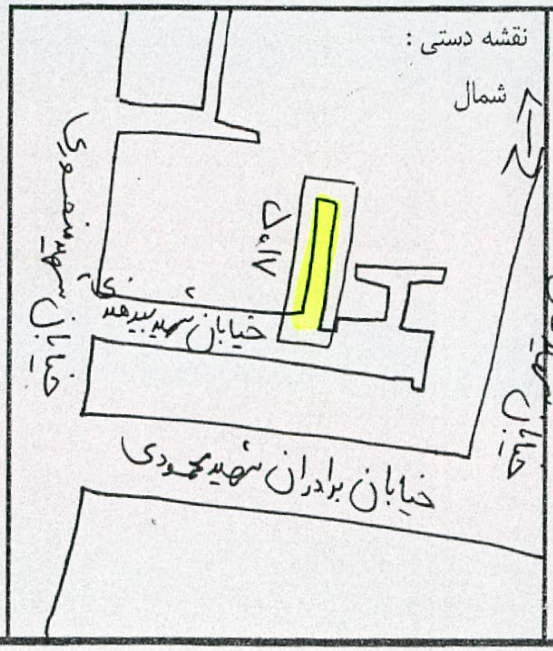

تکمیل کنندگان برگه :

۱ـ امضاء

۲ـ امضاء

تأیید و گواهی مسئول ذیربط :

سمت امضاء

شهردار منطقه

مهر و امضاء

س ـ ۳/۱۱

آبرود

۷

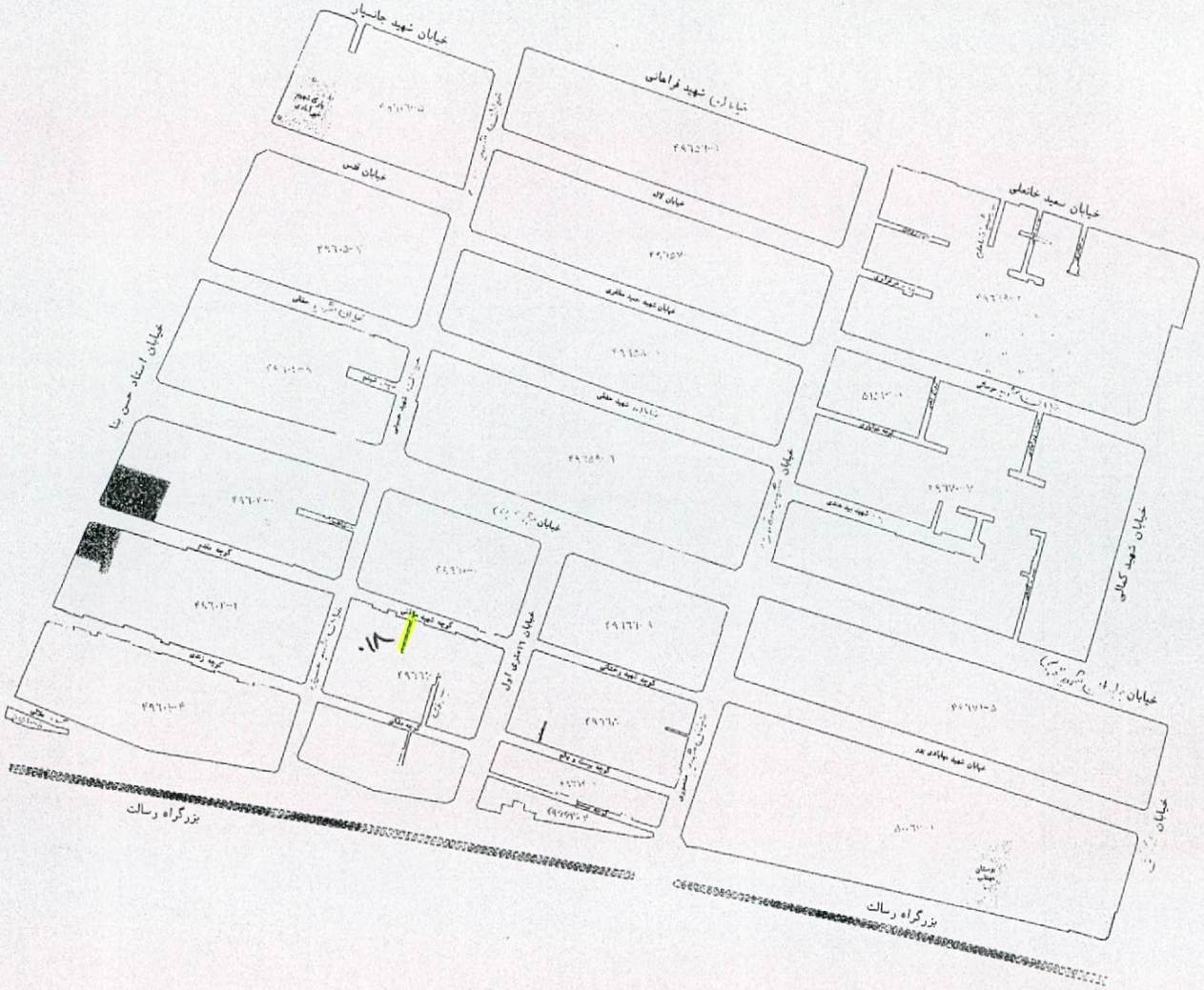

مناطق شهرداری تهران بزرگ

محلات منطقه ۴

اندکس محله ۵

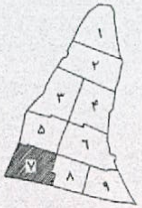

شمال

برگ های 18C6-18D6-18E6 19C1-19D1-19E1

شهرداری تهران

اداره کل درآمد

ممیزی مرحله چهارم ۱۳۷۵

تهیه شده : مرکز اطلاعات جغرافیائی شهر تهران

مقیاس ۱/۲۰۰۰ منطقه ۴ محله ۵

تهیه‌کننده | تصحیح | تنقیح

اصلاح شده درستاد ممیزی مرحله چهارم

آبرود

V

کمیته نامگذاری معابر و اماکن عمومی منطقه ٤

برگه مشخصات کد ۰۵۰۱۸

۱-نوع معبر: بن بست:☒ بن باز:☐ غیره:☐ ۲ـ ابعاد معبر : عرض ۱ طول ۲۰/۱۰

۳ـ تاریخچه نام معبر(توضیح):

۴ـ در صورتیکه معبر به نام یکی از مالکین می باشد آیا هم اکنون مالک در معبر فوق الذکر ساکن است یا خیر ؟

۵ـ نشانی دقیق معبر: مجیدیه شمالی ح شهید استاد حسن بنا - خ شهید حسینی - کوچه شهید موزن / حد فاصل کوچه شهید فوزی تا انتهای بن بست

۶ـ نشانی دقیق محل سکونت خانواده شهید:

۷ـ نام معابر اطراف: شمال: جنوب: شرق: غرب:

۸ـ اسامی قبلی معبر به ترتیب قدمت: ۱ـ ۲ـ ۳ـ

۹ ـ تعداد خانوار ساکن در معبر :

۱۰ـ توضیحات ضروری :

۱۱ ـ کادر زیر توسط خانواده محترم شهید تکمیل گردد .

اینجانب والدین / همسر / برادر / خواهر شهید متعهد می گردم که قبلاً هیچ معبر / میدان / بوستانی در سطح شهر تهران به نام شهید مورد نظر نامگذاری نگردیده است . لذا در صورتی که خلاف این امر ثابت شود شهرداری تهران مجاز به تغییر نام پلاک معبر جدید می باشد .

نام و نام خانوادگی

امضاء

تاریخ

نقشه دستی :

شمال

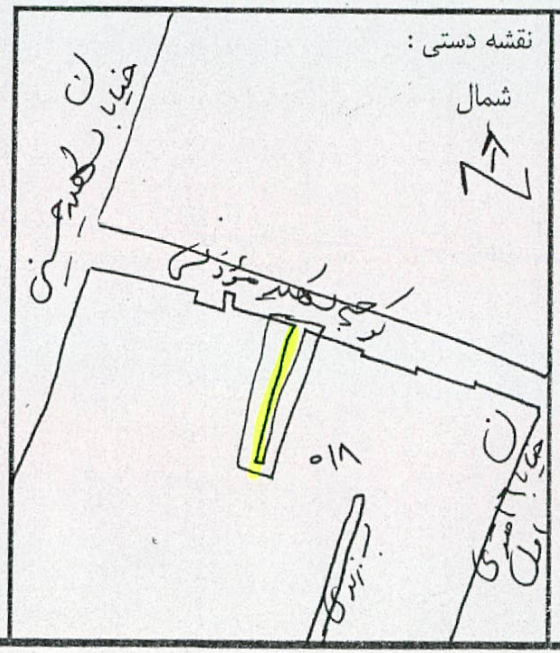

تکمیل کنندگان برگه :

۱ـ امضاء

۲ـ امضاء

تأیید و گواهی مسئول ذیربط :

سمت امضاء

شهردار منطقه

مهر و امضاء

س ـ ۳/۱۱