شماره : ۱۶۰/۱۰۱۰/۹۱۲۲

تاریخ : ۹۰/۷/۱۹

پیوست :

جمهوری اسلامی ایران

شورای اسلامی شهر تهران

بسمه تعالی

جناب آقای دکتر محمد باقر قالیباف

شهردار محترم تهران

سلام علیکم

در اجرای مفاد بند بیست و چهارم (۲۴) ماده هفتاد و یکم (۷۱) قانون تشکیلات، وظایف و انتخابات شوراهای اسلامی کشور و انتخاب شهرداران مصوب ۱۳۷۵/۳/۱ و مصوبه آیین نامه نامگذاری و تغییر نام معابر و اماکن عمومی شهر تهران مصوب شصت و پنجمین جلسه دوره اول شورای اسلامی شهر تهران به تاریخ ۱۳۷۹/۱/۲۳ ـ ابلاغی به شماره ۱۶۰/۶۱/۸۸۰ به تاریخ ۱۳۷۹/۱/۲۴ و همچنین مصوبه اصلاحی مصوبه آیین نامه مذکور ، تصویبی در یکصد و هفتاد و سومین جلسه دوره اول شورای اسلامی شهر تهران به تاریخ ۱۳۸۰/۵/۱۵ و همچنین مصوبه تکمیل و اصلاح موادی از مصوبات آیین‌نامه فوق‌الذکر، تصویبی در دوازدهمین جلسه دومین دوره شورا به تاریخ ۸۲/۴/۳۱ ـ ابلاغی به شماره ۱۶۰/۳۶۵/۴۹۰۱به تاریخ ۱۳۸۲/۵/۴، موضوع نامگذاری و تغییر نام ۲۲ مورد از معابر و اماکن عمومی شهر تهران واقع در محدوده مناطق مختلف شهرداری تهران که در یکصد و هجدهمین جلسه کمیسیون نامگذاری دوره سوم به تاریخ ۹۰/۵/۲۵ تصویب و طی نامه به شماره ۱۶۰/۸۱۲۷ به تاریخ ۹۰/۶/۲۹ در دبیرخانه شورا ثبت و جهت طرح در صحن علنی شورای اسلامی شهر تهران به دفتر هیئت‌رئیسه ارجاع شده بود، بررسی آن به ترتیب در ردیف‌های پنجم تا بیست و ششم دستور چهارصد و هفتمین جلسه علنی ـ عادی دوره سوم شورا به شماره ۱۶۰/۸۲۹۳ به تاریخ ۹۰/۷/۴ قرار گرفته و در جلسه مزبور که به صورت رسمی با حضور سیزده نفر از اعضای شورا در روز سه‌شنبه پنجم مهرماه سال ۱۳۹۰ در تالار شورا منعقد شد، مطرح گردید و پس از قرائت و استماع گزارش کمیسیون نامگذاری و مذاکرات به عمل آمده درخصوص مفاد ماده واحده پیشنهادی در مورد نامگذاری و تغییر نام معابر و اماکن مزبور اخذ رأی انجام شد و به اتفاق آرای موافق (سیزده رأی) اعضای شورای اسلامی شهر تهران حاضر در این جلسه در زمان رأی‌گیری (سیزده نفر) به تصویب رسید.

به پیوست متن مصوبه جهت آگاهی و اقدام ابلاغ می شود. /م ۱۰۱۵/۱/۲۵۵۹

با احترام

مهدی چمران

رئیس شورای اسلامی شهر تهران

۹۰/۷/۱۷

رونوشت :

۱ـ سرکار خانم معصومه آباد عضو محترم شورا و رئیس کمیسیون نامگذاری و تغییر نام معابر و اماکن عمومی شهر تهران جهت استحضار.

۲ـ فرماندار محترم تهران جهت استحضار .

۳ ـ اداره فن‌آوری اطلاعات شورای اسلامی شهر تهران جهت درج در پایگاه اینترنتی شورا .

۴ـ دفتر هیئت‌رئیسه و مصوبات (۱۰۱۵/۱).

نشانی : ضلع جنوبی پارک شهر ، خیابان بهشت ، جنب شهرداری تهران ، تلفن : ۵۵۸۱۱۱۱۰ نمابر : ۵۵۸۱۲۰۹۳ صندوق پستی : ۴۳۸۹ / ۱۱۳۶۵

شماره : .....

تاریخ : .....

پیوست : .....

جمهوری اسلامی ایران

شورای اسلامی شهر تهران

متـــن مصـــوبه

نامگذاری و تغییر نام ۲۱ مورد از میادین و معابر شهر تهران به نام‌های شهید سعید صبحی، شهید علی شکوری (با حفظ شماره)، شهید قاسم طالبی و شهید مجید نامی در محدوده منطقه ۲ شهرداری تهران ـ و شهید حسین پالیک (با حفظ شماره)، شهید سید محسن علیپور، کوهپایه، شهید سید محسن یعقوبی، شهید علی آشوری، شهید محمدرضا خدیور (با حفظ شماره)، شهید احمدعلی رضایی (با حفظ شماره)، شهید محمد غلامی (با حفظ شماره)، شهید رضا مرادی (با حفظ شماره) و شهید عزت‌الله انصاری (با حفظ شماره) در محدوده منطقه ۵ شهرداری تهران ـ و شهید حمید توکلی در محدوده منطقه ۷ شهرداری تهران ـ و شهید علی سلیمانی در محدوده منطقه ۱۰ شهرداری تهران ـ و شهید احمد میرخلف‌زاده در محدوده منطقه ۱۲ شهرداری تهران ـ و شهید فرض‌الله صمدزاده در محدوده منطقه ۱۹ شهرداری تهران ـ و شهید سید مکارم موسوی (با حفظ شماره)، گل مریم و شهید مرتضی رستگار (با حفظ شماره) در محدوده منطقه ۲۱ شهرداری تهران

(مشتمل بر ماده واحده به ضمیمه نقشه‌های جانمایی)

مصوب چهارصد و هفتمین جلسه رسمی ـ علنی ـ عادی
شـــورای اسلامـــی شهـــر تهـــران (دوره سوم)
به تاریخ سه‌شنبه پنجم مهرماه
سال ۱۳۹۰

این مصوبه در پایگاه اینترنتی شورای اسلامی شهر تهران به نشانی WWW.Shora-tehran.ir قابل دسترسی است.

نشانی : ضلع جنوبی پارک شهر ، خیابان بهشت ، جنب شهرداری تهران ، تلفن : ۵۵۸۱۱۱۱۰ نمابر : ۵۵۸۱۲۰۹۳ صندوق پستی : ۴۳۸۹ / ۱۱۳۶۵

شماره : .....

تاریخ : .....

پیوست : .....

جمهوری اسلامی ایران

شورای اسلامی شهر تهران

ماده واحده:

از تاریخ ابلاغ این مصوبه معابر به شرح ردیف‌های ذیل (۲۱ مورد)که موقعیت آن‌ها بر اساس نقشه‌های پیوست می‌باشد نامگذاری می‌شوند: م ۱۰۱۵/۱/۲۵۵۹

۱- تغییر نام خیابان پیک واقع در محدوده منطقه ۲ شهرداری تهران حدفاصل بلوار پیام تا دیوار بلند سنگی به نام **خیابان شهید سعید صبحی .**

۲- نامگذاری کوچه ۲۶ واقع در محدوده منطقه ۲ شهرداری تهران حدفاصل خیابان شهید محسن صادقی‌پور تا خیابان شهید سعید گلاب به نام **شهید علی شکوری (با حفظ شماره) .**

۳- تغییر نام خیابان ۳۰ متری گل‌ها واقع در محدوده منطقه ۲ شهرداری تهران حدفاصل بزرگراه محمدعلی جناح تا باغ به نام **شهید قاسم طالبی .**

۴- تغییر نام کوچه شبنم واقع در محدوده منطقه ۲ شهرداری تهران حدفاصل میدان سرو تا ساختمان مجموعه ورزشی سرو به نام **شهید مجید نامی .**

۵- نامگذاری خیابان ۱۲ متری اول واقع در محدوده منطقه ۵ شهرداری تهران حدفاصل فلکه دوم شهران تا بزرگراه شهید حسن آبشناسان به نام **شهید حسین پالیک (با حفظ شماره) .**

۶- تغییر نام خیابان گلستان غربی واقع در محدوده منطقه ۵ شهرداری تهران حدفاصل خیابان جنت‌آباد شمالی تا شهرک مبعث به نام **شهید سید محسن علی‌پور .**

۷- نامگذاری خیابان فاقد نام واقع در محدوده منطقه ۵ شهرداری تهران حدفاصل خیابان شهران تا ورودی کوهسار به نام **کوهـــپایه .**

۸- تغییر نام خیابان وحید غربی واقع در محدوده منطقه ۵ شهرداری تهران حدفاصل بلوار فردوس تا بزرگراه تهران ــ کرج به نام **شهید سید محسن یعقوبی .**

۹- تغییر نام خیابان شهر زیبا واقع در محدوده منطقه ۵ شهرداری تهران حدفاصل میدان الغدیر تا خیابان شهید احمد کاشانی به نام **شهید علی آشوری .**

۱۰- تغییر نام خیابان گلهای ۱ واقع در محدوده منطقه ۵ شهرداری تهران حدفاصل بلوار آیت‌الله کاشانی تا خیابان کفیل به نام **شهید محمدرضا خدیور (با حفظ شماره) .**

۱۱- تغییر نام کوچه نور ۱۲ واقع در محدوده منطقه ۵ شهرداری تهران حدفاصل خیابان برادران شهید طوقانی تا بزرگراه شهید مهدی باکری به نام **شهید احمدعلی رضایی (با حفظ شماره) .**

۱۲- تغییر نام کوچه یاس ۳ واقع در محدوده منطقه ۵ شهرداری تهران حدفاصل خیابان الوند تا خیابان مرادآباد به نام **شهید محمد غلامی (با حفظ شماره) .**

نشانی : ضلع جنوبی پارک شهر ، خیابان بهشت ، جنب شهرداری تهران ، تلفن : ۵۵۸۱۱۱۱۰ نمابر : ۵۵۸۱۲۰۹۳ صندوق پستی : ۴۳۸۹ / ۱۱۳۶۵

۱۳- نامگذاری کوچه ۹ واقع در محدوده منطقه ۵ شهرداری تهران حدفاصل کوچه عقیل تا خیابان حسن‌آباد به نام **شهید رضا مرادی (با حفظ شماره)** .

۱۴- نامگذاری کوچه ۹ واقع در محدوده منطقه ۵ شهرداری تهران حدفاصل بلوار اباذر تا خیابان مهران به نام **شهید عزت‌الله انصاری (با حفظ شماره)** .

۱۵- تغییر نام بوستان ولایت واقع در محدوده منطقه ۷ شهرداری تهران که از شمال به کوچه حضرت ولیعصر (عج)، از جنوب به خیابان شهید حسینی، از شرق به خیابان شهید آیت‌الله مدنی و از غرب به بازار محدوده می‌گردد به نام **شهید حمید توکلی** .

۱۶- تغییر نام کوچه گلها واقع در محدوده منطقه ۱۰ شهرداری تهران حدفاصل خیابان شهید سید عابدین نوری تا خیابان برادران شهید دهقان به نام **شهید علی سلیمانی** .

۱۷- تغییر نام کوچه تکیه واقع در محدوده منطقه ۱۲ شهرداری تهران حدفاصل خیابان شهید حسن صادقپور تا خیابان شهید مصطفی خمینی به نام **شهید احمد میرخلف‌زاده** .

۱۸- تغییر نام کوچه چاوش واقع در محدوده منطقه ۱۹ شهرداری تهران حدفاصل خیابان مهران تا خیابان ماهان به نام **شهید فرض‌الله صمدزاده** .

۱۹- نامگذاری کوچه ۹ واقع در محدوده منطقه ۲۱ شهرداری تهران حدفاصل خیابان عرفانی تا خیابان عبیدی به نام **شهید سید مکارم موسوی (با حفظ شماره)** .

۲۰- نامگذاری کوچه فاقد نام واقع در محدوده منطقه ۲۱ شهرداری تهران حدفاصل خیابان تیر ۱ تا خیابان تیر ۳ به نام **گل مریم** .

۲۱- نامگذاری کوچه ۹ واقع در محدوده منطقه ۲۱ شهرداری تهران حدفاصل خیابان شهید آیت‌الله دستغیب تا خیابان شهید رجایی به نام **شهید مرتضی رستگار (با حفظ شماره)** .

نشانی : ضلع جنوبی پارک شهر ، خیابان بهشت ، جنب شهرداری تهران ، تلفن : ۵۵۸۱۱۱۱۰ نمابر : ۵۵۸۱۲۰۹۳ صندوق پستی : ۴۳۸۹ / ۱۱۳۶۵

شهید صبحی

کمیسیون نامگذاری معابر و اماکن عمومی،برگه مشخصات

۱-نوع معبر: میدان ☐ بزرگراه ☐ بلوار ☑ خیابان ☐ کوچه ☐ بن بست ☐ پل ☐ غیره با ذکر نام ------

۲- ابعاد:طول ۶۵۰ متر عرض ۱۸ متر قطر/شعاع: مساحت:

۳-تاریخچه نام معبر (توضیح): ------

۴-نشانی دقیق معبر: ستارخان آباد - بالاتر از میدان سروح ابتدای بلوار رسالت خ پنجم سمت شمال البرز

۵- نشانی دقیق محل سکونت خانواده شهید: تا انتهای معبر

۶- آیا خانواده شهید دیگری در معبر مورد نظر ساکن می باشد؟

۷- نام معابر اطراف: شمال: ------ جنوب: خ پنجم شرق: غرب: بلوار رسالت

۸-اسامی قبلی معبر به ترتیب قدمت:۱- خ پنجم ۲- ۳-

۹- تعداد خانوار ساکن در معبر: ۱۰۰ خانوار

۱۰:توضیحات ضروری :------

۱۱- کادر زیر توسط خانواده محترم شهید تکمیل گردد.

اینجانب والدین/همسر/برادر/خواهر شهید---------- متعهد می گردم که قبلاً هیچ معبر/میدان/بوستان،پل و مکانی در سطح شهر تهران به نام شهید مورد نظر نامگذاری نگردیده است.لذا در صورتی که خلاف این امر ثابت شود شهرداری تهران مجاز به تغییر نام معبر یا مکان مذبور می باشد.

نام و نام خانوادگی امضاء

تاریخ

نقشه دستی

شمال

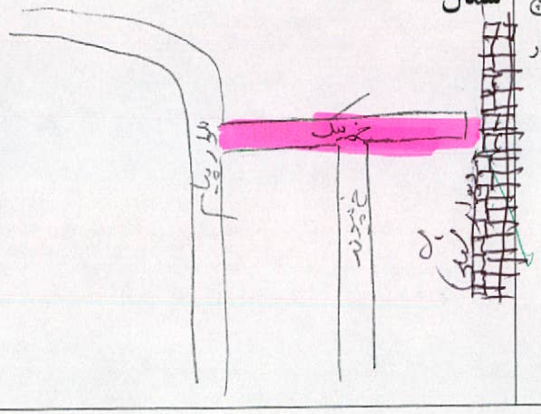

تکمیل کنندگان برگه:

۱- ترحمان حاجی البرز امضاء

۲- عزیزانه امضاء

تایید و گواهی مسئول ذیربط:

سمت امضاء

شهردار منطقه تهران

مهر و امضاء

شهرک مخابرات
ه احداث نیروگاه برق
دولت
محل احداث مجتمع صنعتی ایران
پیک
پیک
پیام
محل احداث شهرک آموزش ترافیک
مرکز تجاری بهروند
فروشگاه شهروند
پارک
پارک
پارک پرواز
پرواز ۲
پرواز ۱
پرواز
بلوار پیام
بلوار پیام
بلوار پیام
دکتر حمیدیه
شهدای مخابرات
المهدی
دانش
باغ
محل احداث ساختمان مؤسسه کیهان
جهادسازندگی
مرغداری
بزرگراه یادگارامام
یادگارامام
مجتمع مسکونی پست
مجتمع مسکونی گلها
مجتمع مسکونی آگاهی
بهار ۵ (داود حسن)
آسمان ۱۲
۱۷۲۲
۳۷
۳۵
۳۴
۳۲
۳۱
۳۰
۲۹
۲۸
۲۷
۲۶
۲۳
۲۴
۲۱
۲۲
۱۹
۲۰
۱۷
۱۸
۱۵
۱۶
۱۳
۱۴
۱۱
۹
۸
۷
۶
۵
۴
۳
۲
۱

۲/

شهید شکوری

شکوری

کمیسیون نامگذاری معابر و اماکن عمومی،برگه مشخصات

۱-نوع معبر: میدان ☐ بزرگراه ☐ بلوار ☐ خیابان ☑ کوچه ☐ بن بست ☐ پل ☐ غیره با ذکر نام ------

۲-ابعاد:طول ۱۰۵ متر عرض ۱۰ متر قطر/شعاع: مساحت:

۳-تاریخچه نام معبر (توضیح): ------

۴-نشانی دقیق معبر: صارمی - جنب حسینیه شهید محسن صادقی ۵- نشانی دقیق محل سکونت خانواده شهید: خسرو جنوبی - کوچه شهید کریمی پور ۱۱ غربی طبقه دوم

۶- آیا خانواده شهید دیگری در معبر مورد نظر ساکن می باشد؟

۷- نام معابر اطراف: شمال: ۲۵ (تا ابتدای معبر) جنوب: خ ۲۷ شرق: خ شهید سعید طادب غرب: خ محسن صادقی پور (خسرو جنوبی)

۸-اسامی قبلی معبر به ترتیب قدمت:۱- خ ۲۶

۹- تعداد خانوار ساکن در معبر: ۵۱ خانوار

۱۰:توضیحات ضروری :

۱۱- کادر زیر توسط خانواده محترم شهید تکمیل گردد.

اینجانب والدین/همسر/برادر/خواهر شهید ---------- متعهد می گردم که قبلاً هیچ معبر/میدان/بوستان،پل و مکانی در سطح شهر تهران به نام شهید مورد نظر نامگذاری نگردیده است.لذا در صورتی که خلاف این امر ثابت شود شهرداری تهران مجاز به تغییر نام معبر یا مکان مذبور می باشد.

نام و نام خانوادگی امضاء

تاریخ

نقشه دستی

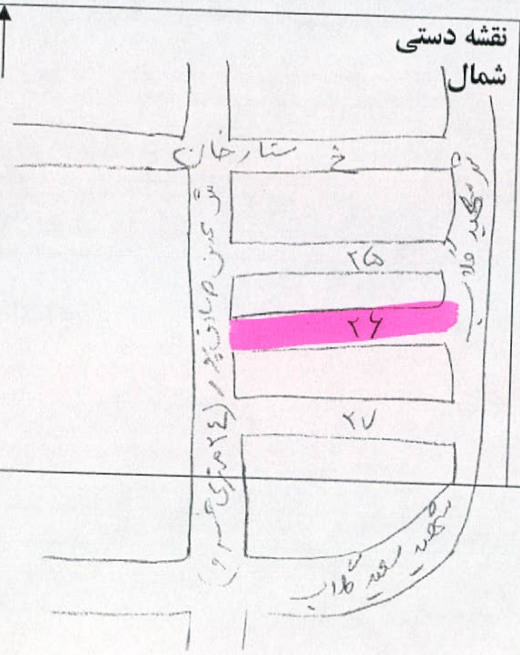

تکمیل کنندگان برگه:

۱- نیروگان حاجی زاده امضاء

۲- خ ستارخان امضاء

تایید و گواهی مسئول ذیربط:

سمت امضاء

شهردار منطقه تهران

مهر و امضاء

۲/

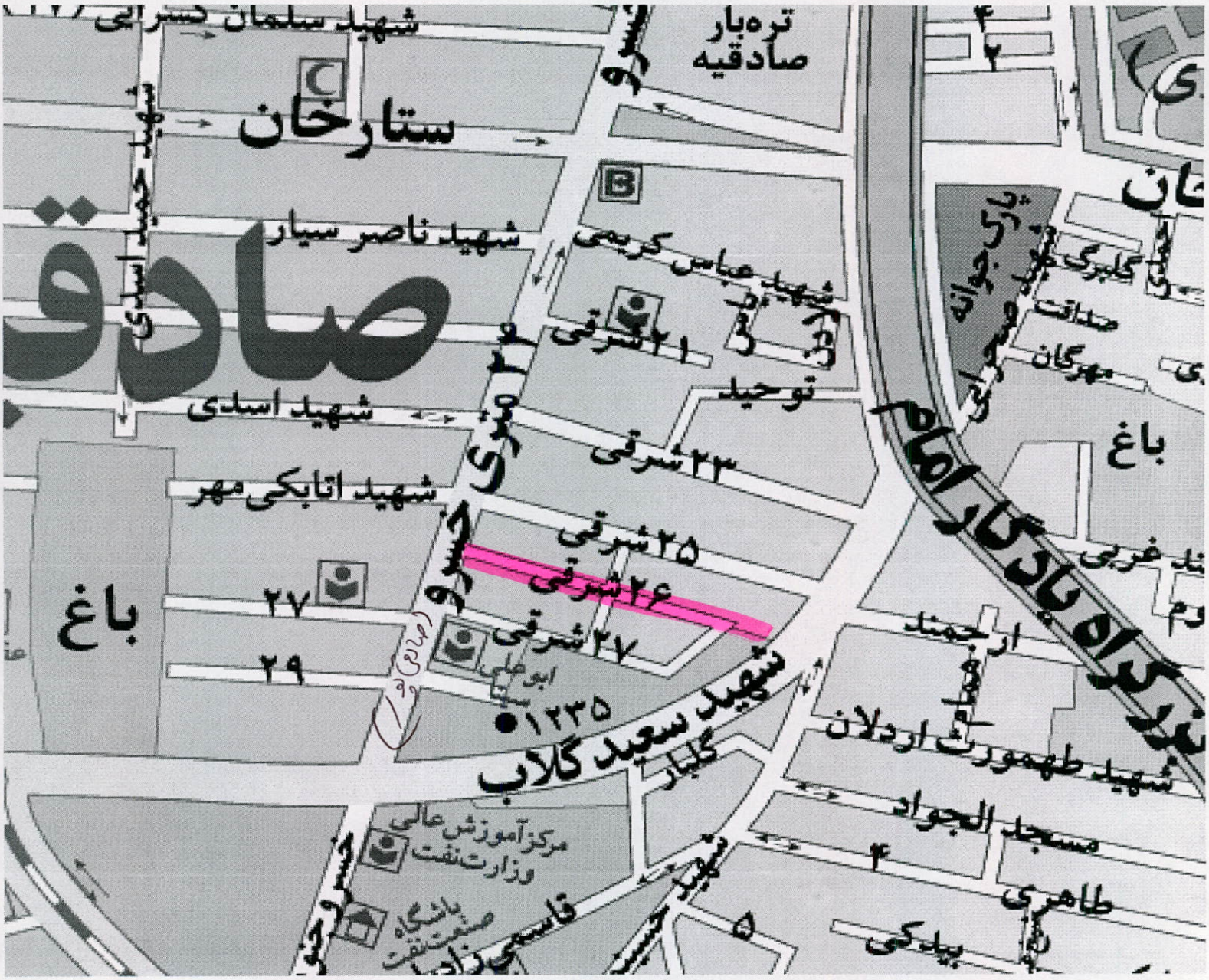
شهید سلمان
ستارخان
شهید ناصر سیار
شهید عباس کریمی
شهید اسدی
شهید اتابکی مهر
۲۱ شرقی
توحید
۲۳ شرقی
۲۵ شرقی
۲۶ شرقی
۲۷ شرقی
۲۷
۲۹
۱۲۳۵
باغ
شهید سعید گلاب
مرکز آموزش عالی وزارت نفت
دانشگاه صنعت نفت
قاسمی زاده
تره‌بار صادقیه
آزادگان
مهرگان
باغ
ارجمند
شهید طهمورث اردلان
مسجد الجواد
طاهری
بیدکی
بزرگراه یادگار امام

۴۱

شهید قاسم طالبی

کمیسیون نامگذاری معابر و اماکن عمومی،برگه مشخصات

۱- نوع معبر: میدان ☐ بزرگراه ☐ بلوار ☐ خیابان ☑ کوچه ☐ بن بست ☐ پل ☐ غیره با ذکر نام ------

۱- ابعاد:طول ۵۰۰ متر عرض ۳۰ متر قطر/شعاع: مساحت:

۲-تاریخچه نام معبر (توضیح): ------

۴-نشانی دقیق معبر: حد فاصل بزرگراه محمدعلی جناح تا انتهای ۵ نشانی دقیق محل سکونت خانواده شهید: تهران-صادقیه-بلوار شهید دلاور-خ ش حسینی-کوچه شهید رشیدی-پ ۱۲

۶- آیا خانواده شهید دیگری در معبر مورد نظر ساکن می باشد؟ ------

۱- نام معابر اطراف: شمال: ش حسینی جنوب: ۳۰متری شقایق شرق: ------ غرب: بزرگراه محمدعلی جناح

۸-اسامی قبلی معبر به ترتیب قدمت:۱- ۳۰متری ملی ۲- ۳-

۹- تعداد خانوار ساکن در معبر: ۱۰۰ خانوار

۱۰:توضیحات ضروری :

۱۱- کادر زیر توسط خانواده محترم شهید تکمیل گردد.

ینجانب والدین/همسر/برادر/خواهر شهید ---------- متعهد می گردم که قبلاً هیچ معبر/میدان/بوستان،پل و مکانی در سطح شهر تهران به نام شهید مورد نظر نامگذاری نگردیده است.لذا در صورتی که خلاف این امر ثابت شود شهرداری تهران مجاز به تغییر نام معبر یا مکان مذبور می باشد.

نام و نام خانوادگی امضاء

تاریخ

نقشه دستی

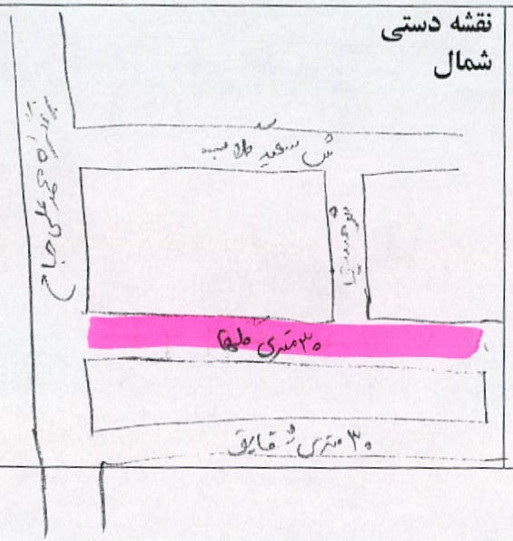

تکمیل کنندگان برگه:

۱- [illegible] امضاء

۲- [illegible] امضاء

تایید و گواهی مسئول ذیربط:

سمت امضاء

شهردار منطقه تهران

مهر و امضاء

۳

قاسم طالبی

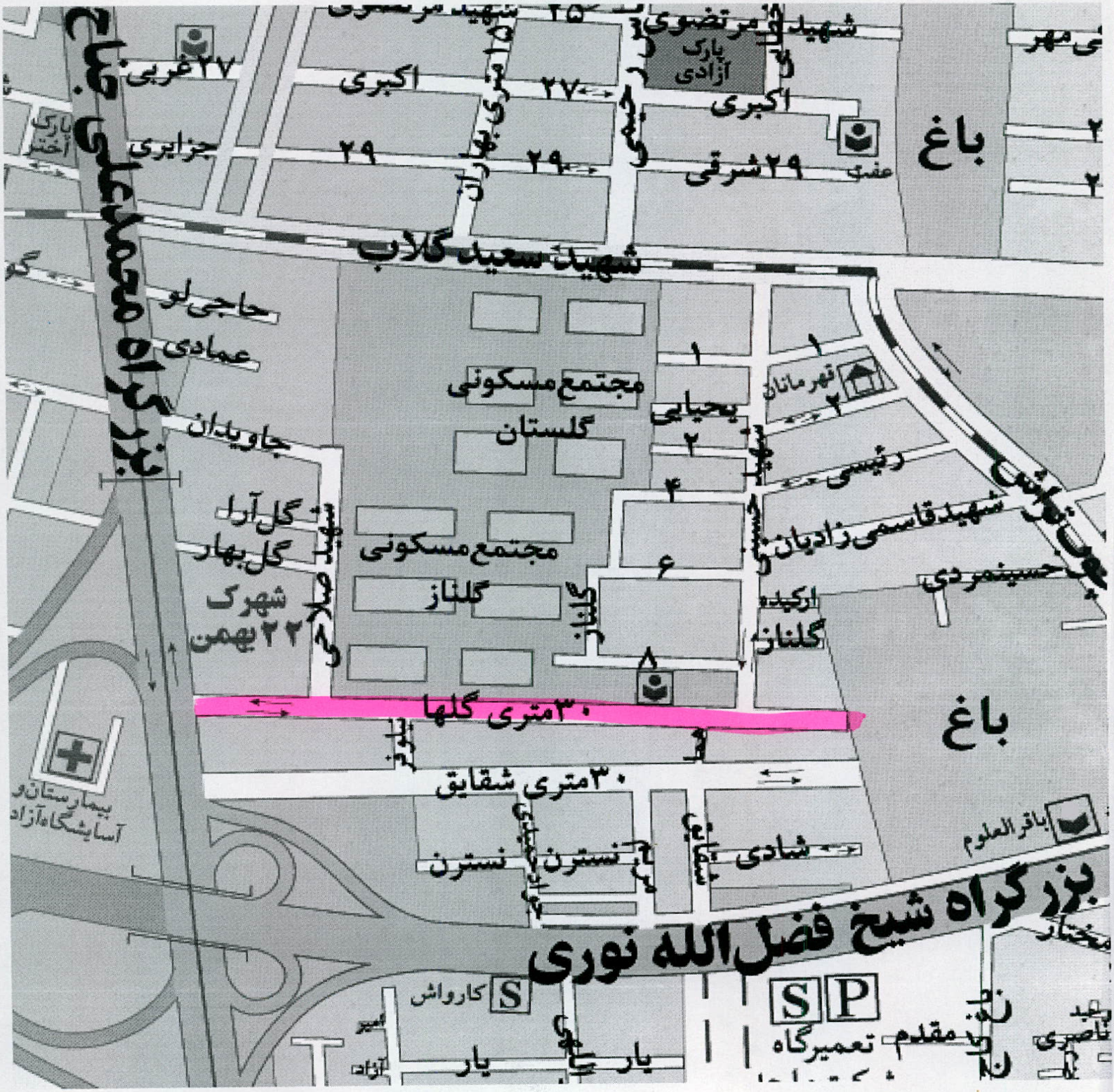
بزرگراه محمدعلی جناح
شهید سعید گلاب
۳۰متری گلها
۳۰متری شقایق
بزرگراه شیخ فضل الله نوری
مجتمع مسکونی گلستان
مجتمع مسکونی گلناز
باغ
باغ
پارک آزادی
پارک آختر
بیمارستان و آسایشگاه آزاد
شهید قاسمی زادیان
شهید صلاحی
شهید ناصری
شهید مقدم
۲۷ غربی
۲۹ شرقی
اکبری
جزایری
حاجی لو
عمادی
جاویدان
گل آرا
گل بهار
شهرک ۲۲ بهمن
یحیایی
رئیسی
حسینمردی
ارکیده
گلناز
نسترن
شادی
باقرالعلوم
مختار
کارواش
تعمیرگاه
یار
S
P

۱

کمیسیون نامگذاری معابر و اماکن عمومی،برگه مشخصات

۱-نوع معبر: میدان ☐ بزرگراه ☐ بلوار ☐ خیابان ☐ کوچه ☑ بن بست ☐ پل ☐ غیره با ذکر نام ------

۲- ابعاد:طول ۵۵ متر عرض ۱۵ متر قطر/شعاع: مساحت:

۳-تاریخچه نام معبر (توضیح): ------

۴-نشانی دقیق معبر: حد فاصل بلوار شهید بهشتی (احیاء ۱۱) ۵- نشانی دقیق محل سکونت خانواده شهید: معادن آباد خ سروغربی-میدان سرو (چهارراه ۱) - کوچه ششم - پلاک ۳۹

۶- آیا خانواده شهید دیگری در معبر مورد نظر ساکن می باشد؟

۷- نام معابر اطراف: شمال: آسمان ۲ جنوب: سروغربی شرق: بلوار شهید بهشتی غرب: ------

۸-اسامی قبلی معبر به ترتیب قدمت:۱- ششم ۲- ۳-

۹- تعداد خانوار ساکن در معبر: ۳۰ خانوار

۱۰:توضیحات ضروری : ------

۱۱- کادر زیر توسط خانواده محترم شهید تکمیل گردد.

ینجانب والدین/همسر/برادر/خواهر شهید---------- متعهد می گردم که قبلاً هیچ معبر/میدان/بوستان،پل و مکانی در سطح شهر تهران به نام شهید مورد نظر نامگذاری نگردیده است.لذا در صورتی که خلاف این امر ثابت شود شهرداری تهران مجاز به تغییر نام معبر یا مکان مذبور می باشد.

ام و نام خانوادگی امضاء

تاریخ

نقشه دستی

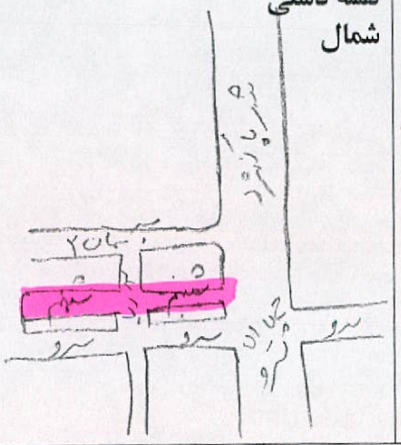
شمال
بلوار شهید بهشتی
سرو
سرو
سرو

مجید ناصری

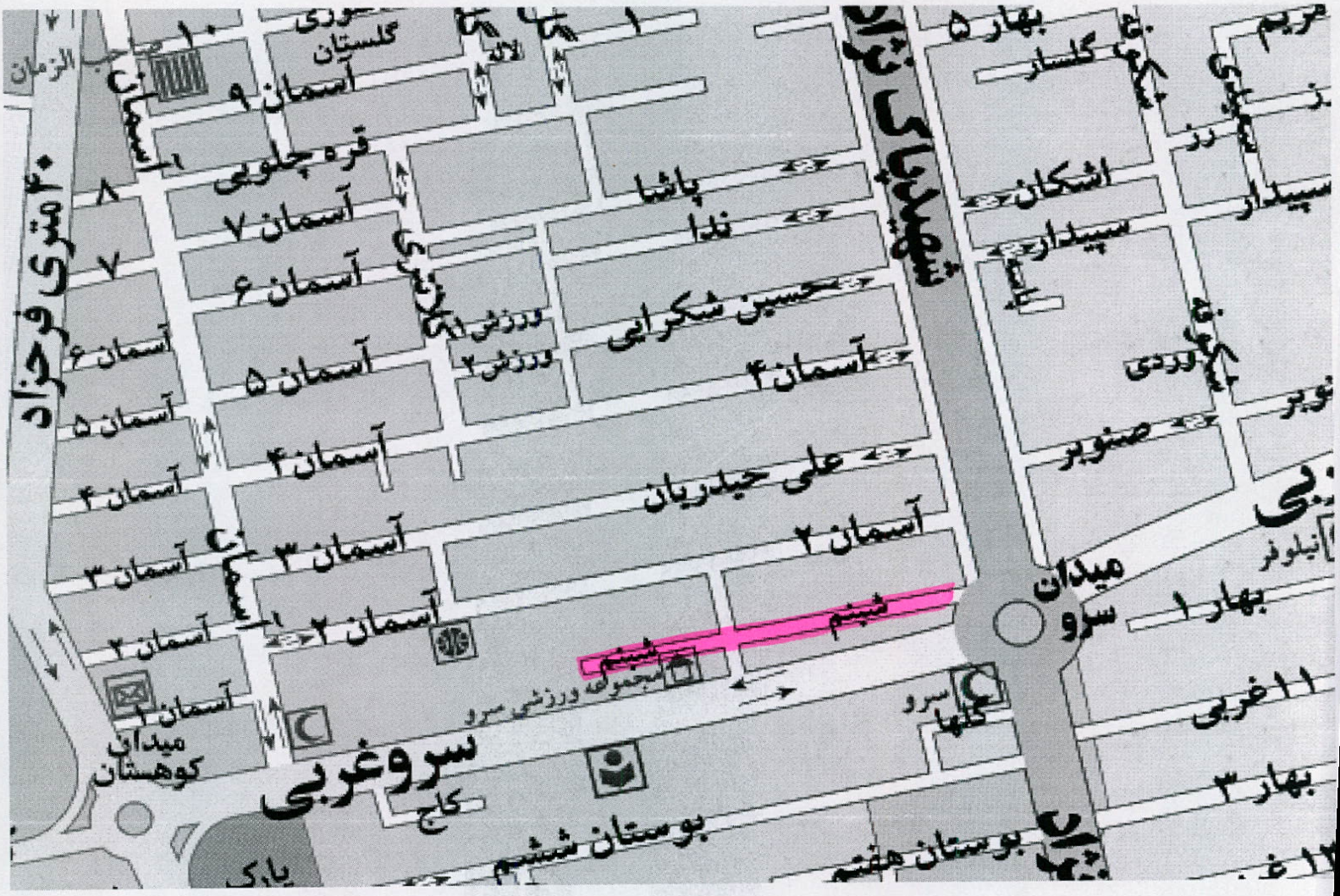
۴۰ متری فرجزاد
صاحب الزمان
گلستان
آسمان ۹
قره چلویی
آسمان ۷
آسمان ۶
آسمان ۵
آسمان ۴
آسمان ۳
آسمان ۲
آسمان ۱
میدان کوهستان
سروغربی
کاج
بوستان ششم
پاشا
ندا
حسین شکرایی
آسمان ۴
علی حیدریان
آسمان ۲
ورزش ۱
ورزش ۲
شبنم
مجموعه ورزشی سرو
سرو گلها
میدان سرو
بهار ۵
گلسار
اشکان
سپیدار
صنوبر
بهار ۱
بهار ۳
۱۱ غربی
بوستان هفتم

۵۱

شهید حسین پالیک

کمیسیون نامگذاری معابر و اماکن عمومی

برگهٔ مشخصات

۱- نوع معبر : ☐ بن بست ☐ بن باز ☑ غیره ☐ ۲-ابعاد معبر: طول ۲۵۱/۸۶ عرض ۱۲ متر

۳- تاریخچه نام معبر(توضیح):

۴- در صورتی که معبر به نام یکی از مالکین می باشد آیا هم اکنون مالک در معبر فوق الذکر ساکن است یا خیر ؟

۵- نشانی دقیق معبر: تهران خیابان شهید ۱۲ متری اول ۶- نشانی دقیق محل سکونت خانواده شهید: تهران خیابان دوم ۱۲ متری اول بلاک احدیه

۷- نام معابر اطراف: شمال خیابان دوم تهران جنوب آشتیان شرق بلوار تهران غرب بلوار کوهسار

۳- ۲- ۱-

۸- اسامی قبلی معبر به ترتیب قدمت: ۱-

۹- تعداد خانوار ساکن در معبر :

۱۰- توضیات ضروری: عبر فوق الذکر فاصله خیابان دوم تهران تا چهارراه آشتیان می باشد.

۱۱- کادر زیر توسط خانواده محترم شهید تکمیل گردد.

اینجانب والدین / همسر / برادر / خواهر شهید حسین پالیک متعهد می گردم که قبلاًهیچ معبر/ میدان/ بوستانی در سطح شهر تهران به نام شهید مورد نظر نامگذاری نگردیده است. لذا در صورتی که خلاف این امر ثابت شود شهرداری تهران مجاز به تغییر نام پلاک معبر جدید می باشد.

نام و نام خانوادگی حسن پالیک امضاء

تاریخ ۸۹/۱۰/۲۱

نقشه دستی

شمال

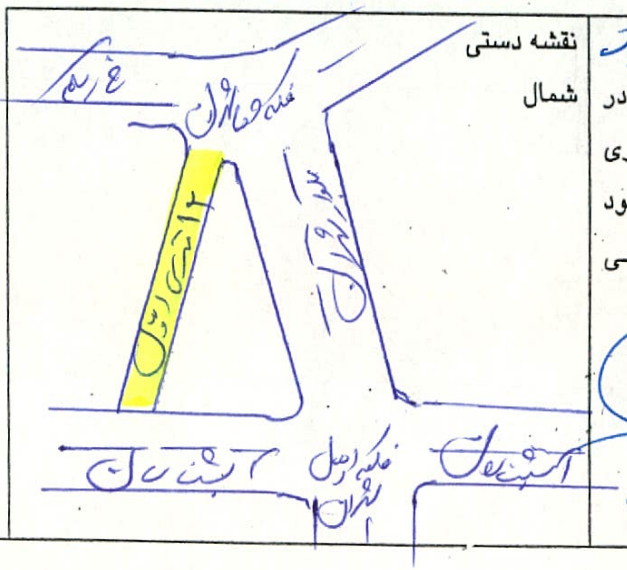

تکمیل کنندگان برگه:

۱- نسب علی فدی امضاء

۲- امضاء

تأیید و گواهی مسئول ذیربط : حسن سلیک امضاء

سمت مدیر روابط عمومی شهردار منطقه

مهر و امضاء

رضا نثاری قائم مقام

سعید طلوعی

۰۹۰۲۸۴۵۰۸۸۷

❖ لطفاً نقشه معبر مورد نظر در قطع A4 به پیوست ارسال گردد.

۵/

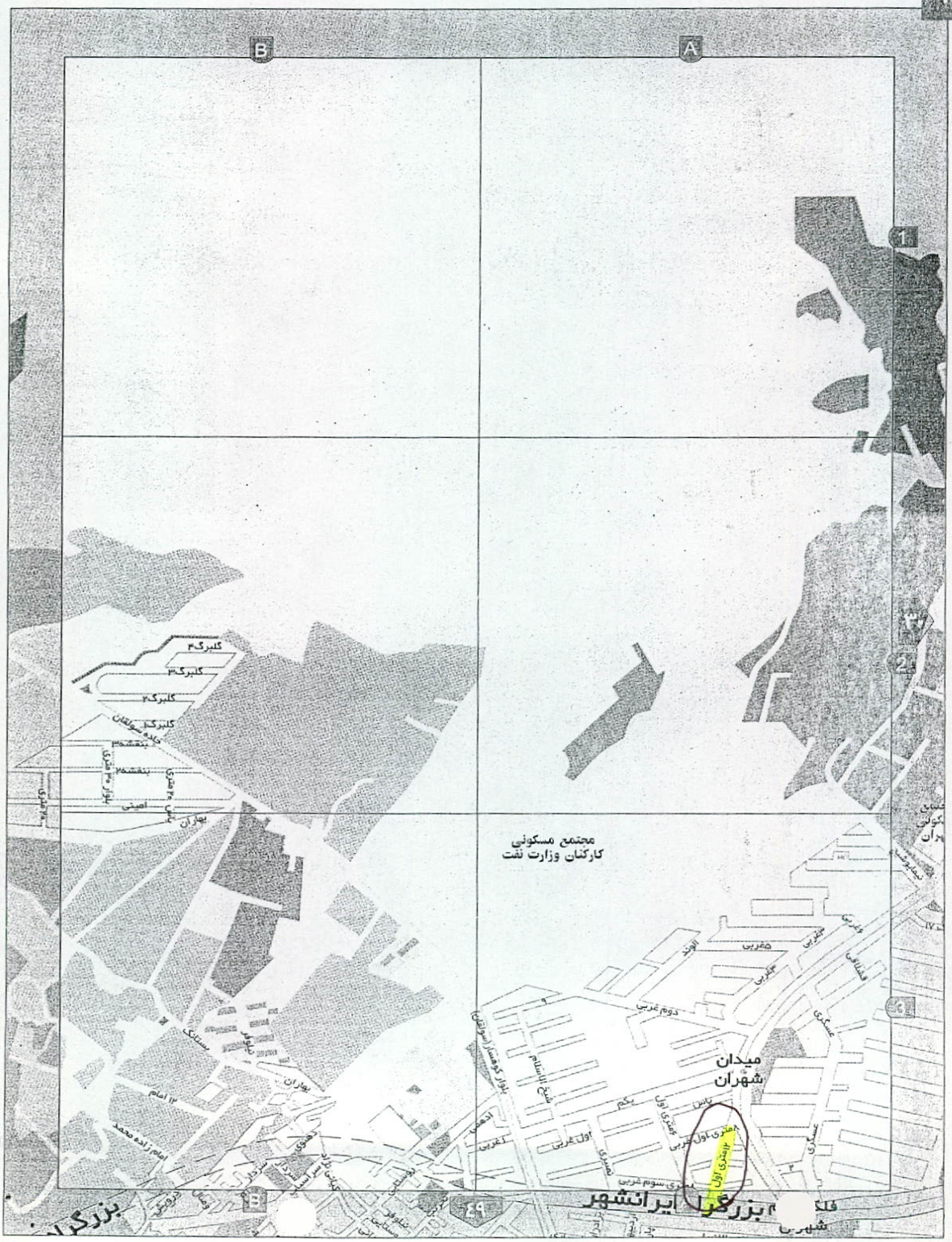
۳۱
B
A
1
۳
۲
۴
۵
۶
۷
۲۹
مجتمع مسکونی
کارکنان وزارت نفت
میدان
شهران
بزرگراه ایرانشهر
شهریار
بزرگرا
کلبرگ۴
کلبرگ۳
کلبرگ۲
کلبرگ۱
بنفشه۴
بنفشه۳
بنفشه۲
بنفشه۱
بهاران
سنایی
۱۲ امام
امام زاده محمد
شیخ الاسلام
دوم غربی
اول غربی
یکم
عسگری
فلسطین
غربی
بازار گوهرشاد (سرتاقی)

۶/ شهید سید محسن علیپور

شهید علیپور

کمیسیون نامگذاری معابر و اماکن عمومی

برگهٔ مشخصات

۱- نوع معبر : ☐ بن بست ☐ بن باز ☑ غیره ☐ ۲-ابعاد معبر: طول ۳۸۰/۴۵ عرض ۲۰ متری

۳- تاریخچه نام معبر(توضیح):

۴- در صورتی که معبر به نام یکی از مالکین می باشد آیا هم اکنون مالک در معبر فوق الذکر ساکن است یا خیر ؟

۵- نشانی دقیق معبر:

۶- نشانی دقیق محل سکونت خانوادهٔ شهید: جنت آباد شمالی - شهرک جنت - گلستان غربی ۳۵ - فول

۷- نام معابر اطراف: شمال سیمون بلیوار جنوب آشیان سال شرق بلوار جنت آباد غرب بلوار شهید باکری

۸- اسامی قبلی معبر به ترتیب قدمت: ۱- ۲- ۳-

۹- تعداد خانوار ساکن در معبر :

۱۰- توضیات ضروری: معبر فوق از کرخه فاصل بلوار جنت آباد ۲۰ تا شهرک جنت می باشد.

۱۱- کادر زیر توسط خانواده محترم شهید تکمیل گردد.

اینجانب والدین / همسر / برادر / خواهر شهید سید محسن علیپور متعهد می گردم که قبلاًهیچ معبر/ میدان/ بوستانی در سطح شهر تهران به نام شهید مورد نظر نامگذاری نگردیده است. لذا در صورتی که خلاف این امر ثابت شود شهرداری تهران مجاز به تغییر نام پلاک معبر جدید می باشد.

نام و نام خانوادگی سید محمد محسن علیپور امضاء

تاریخ ۹۰/۳/۱۷

نقشه دستی

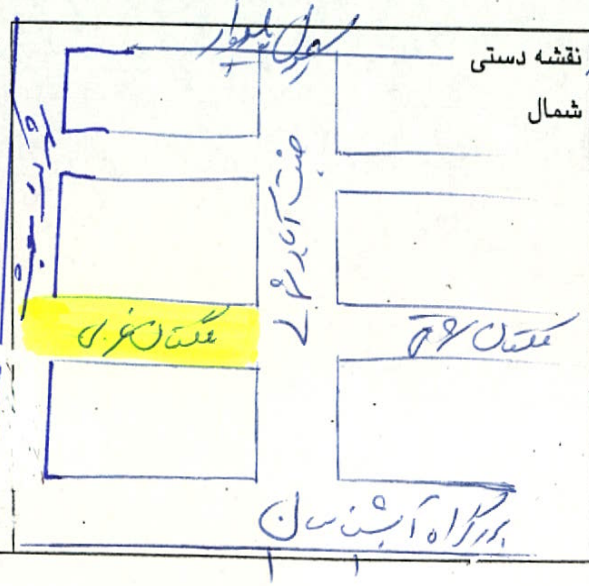

تکمیل کنندگان برگه:

۱- امضاء

۲- امضاء

تأیید و گواهی مسئول ذیربط : حسین سلوک نفر امضاء

سمت مدیر روابط عمومی

شهردار منطقه

مهر و امضاء

قائم مقام رضا نثاری

۰۹۳۸۰۳۵۴۱۰۸۹

۰۲۱-۴۴۸۲۲۵۹۴

❖ لطفاً نقشه معبر مورد نظر در قطع A4 به پیوست ارسال گردد.

۶

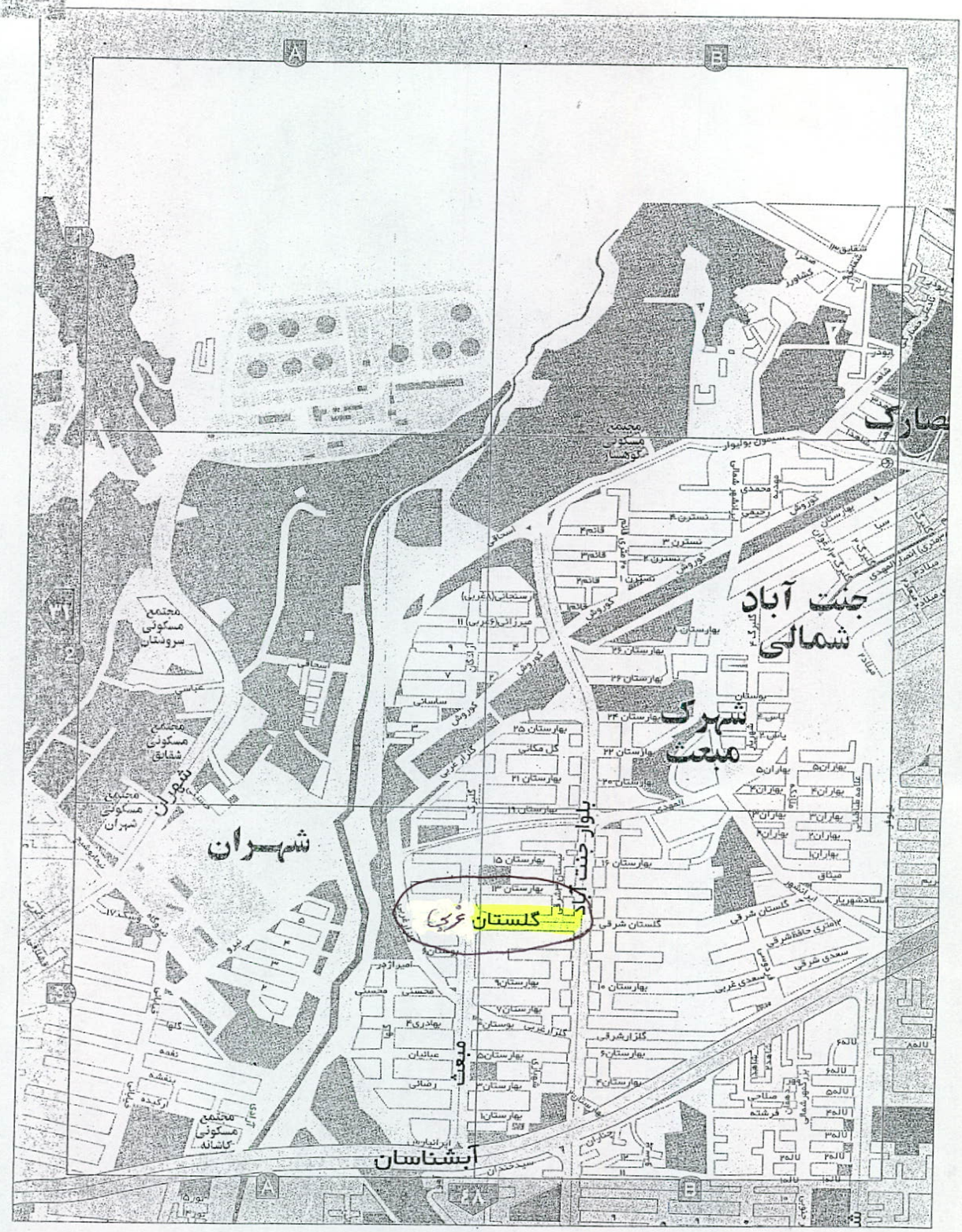
گلستان غربی
جنت آباد شمالی
شهرک مبعث
شهران
بلوار جنت آباد
مبعث
آبشناسان
مجتمع مسکونی کوهسار
مجتمع مسکونی سروستان
مجتمع مسکونی شقایق
مجتمع مسکونی شهران
مجتمع مسکونی کاشانه
گلستان شرقی
سعدی شرقی
سعدی غربی
کنار غربی
کنار شرقی
بهارستان ۱
بهارستان ۲
بهارستان ۳
بهارستان ۴
بهارستان ۵
بهارستان ۶
بهارستان ۷
بهارستان ۸
بهارستان ۹
بهارستان ۱۰
بهارستان ۱۱
بهارستان ۱۲
بهارستان ۱۳
بهارستان ۱۵
بهارستان ۱۶
بهارستان ۲۱
بهارستان ۲۲
بهارستان ۲۳
بهارستان ۲۴
بهارستان ۲۵
بهارستان ۲۶
نسترن ۱
نسترن ۲
نسترن ۳
نسترن ۴
قائم ۱
قائم ۲
قائم ۳
قائم ۴
میرزائی (۶ غربی) ۱۱
رستمیانی (۸ غربی)
محمدی
رحیمی
ساسانی
عباسی
رضایی
محسنی
میناق
استادشهریار
فرشته
صلاحی
ارکیده
بنفشه
گلها
سید حیدری
ایرانیار
۱۲ متری حافظ شرقی
۱۲ متری حافظ غربی
۲۸
۳۶

۷/

کوهپایه

«کمیسیون نامگذاری معابر و اماکن عمومی»

برگه مشخصات

۱-نوع معبر: بن بست ☐ بن باز ☑ غیره ☐ ۲-ابعاد معبر: طول ۵۰ عرض ۱۶ متر

۳- تاریخچه نام معبر(توضیح):

۴-نشانی دقیق معبر:

۵-نام معابر اطراف: شمال کوهسار جنوب انتهای همت شرق بزرگراه باکری غرب بلوار کوهسار

۶-اسامی قبلی معبر به ترتیب قدمت: ۱- ۲- ۳-

۷-تعداد خانوار ساکن در معبر:

۸-توضیحات ضروری: معبر فوق انشعاب جاده اصلی روبروی انبار نفت تا ورودی شهرک کوهسار می باشد.

۱-درخواست از طرف اهالی محل

۲-درخواست از طریق شورایاری محل

۳-درخواست از طریق پیام ۱۳۷ و شهردار ناحیه

۴-درخواست از طریق پیام ۱۸۸۸

شماره پیام ۶۲۲۶۵۲۷

نقشه دستی:

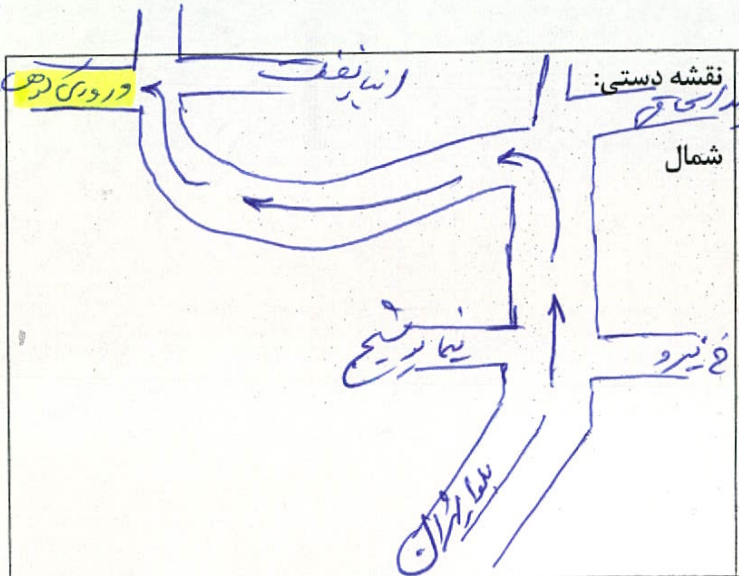

تکمیل کنندگان برگه:

۱- امضاء نفت - علی محمدی

۲- امضاء

تایید و گواهی مسئول ذیربط:

سمت مدیر روابط عمومی امضاء

مهر و امضاء قائم مقام رضا شاری

* لطفاً نقشه معبر موردنظر در قطع A4 به پیوست ارسال گردد.

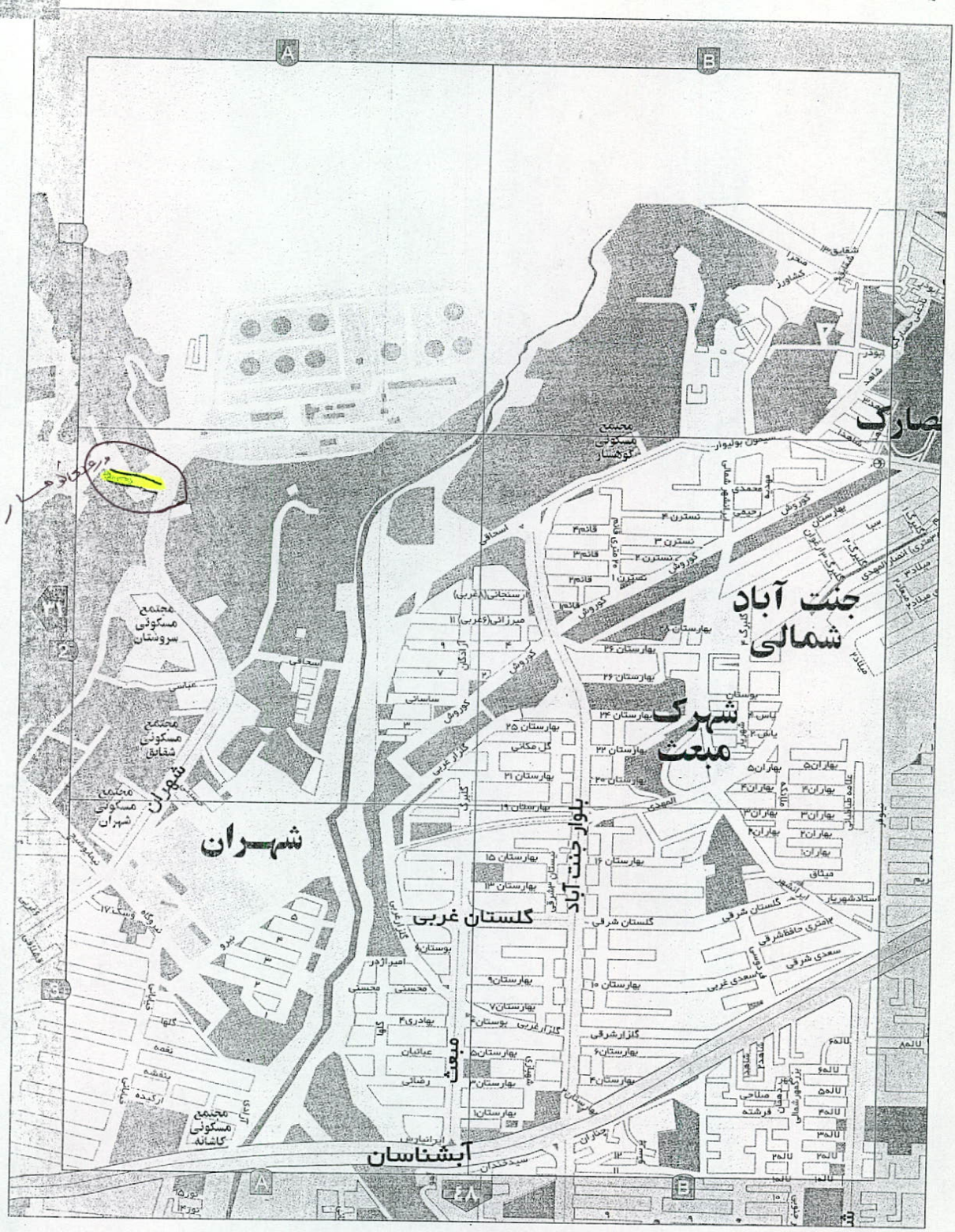
A
B
مجتمع مسکونی کوهسار
جنت آباد شمالی
شهرک مبعث
بلوار جنت آباد
مجتمع مسکونی سروستان
مجتمع مسکونی شقایق
مجتمع مسکونی شهران
شهران
گلستان غربی
گلستان شرقی
مبعث
آبشناسان
مجتمع مسکونی کاشانه
بهارستان ۱
بهارستان ۲
بهارستان ۳
بهارستان ۴
بهارستان ۵
بهارستان ۶
بهارستان ۷
بهارستان ۹
بهارستان ۱۰
بهارستان ۱۲
بهارستان ۱۳
بهارستان ۱۴
بهارستان ۱۵
بهارستان ۱۶
بهارستان ۱۹
بهارستان ۲۰
بهارستان ۲۱
بهارستان ۲۲
بهارستان ۲۵
بهارستان ۲۶
بهارستان ۲۹
نستران ۱
نستران ۲
نستران ۳
نستران ۴
قائم ۱
قائم ۲
قائم ۳
قائم ۴
بهاران ۱
بهاران ۲
بهاران ۳
بهاران ۴
بهاران ۵
نالان ۲
نالان ۳
نالان ۴
نالان ۵
نالان ۶
نالان ۸
بوستان ۱
بوستان ۲
بوستان ۳
بوستان ۴
بوستان ۵
بوستان ۶
بوستان ۷
بوستان ۸
بوستان ۹
گلزار شرقی
گلزار غربی
سعدی شرقی
سعدی غربی
حافظ شرقی
حافظ غربی
کوروش
بهارستان
شهید کشوری
شهید صدوقی
شهید مفتح
شهید مطهری
شهید بهشتی
شهید رجایی
شهید باهنر
شهید مدنی
شهید فرشته
شهید صیاد شیرازی
شهید صالحی
شهید چمران
شهید کلاهدوز
شهید عباسپور
شهید عباسی
شهید عباسی
شهید عباسی

۸)

شهید سید محسن یعقوبی

کمیسیون نامگذاری معابر و اماکن عمومی

برگهٔ مشخصات

۱- نوع معبر : ☐ بن بست ☑ بن باز ☐ غیره ۲-ابعاد معبر: طول ۴۴۱٫۰۹ عرض ۲۰ متر

۳- تاریخچه نام معبر(توضیح):

۴- در صورتی که معبر به نام یکی از مالکین می باشد آیا هم اکنون مالک در معبر فوق الذکر ساکن است یا خیر ؟

۵- نشانی دقیق معبر: بلوار فردوس غرب بعد از چهارراه سید خندان پلاک ۲ و ۱ ۶- نشانی دقیق محل سکونت خانواده شهید: بلوار فردوس غرب بعد از چهارراه سید خندان پلاک ۲ و ۱

۷- نام معابر اطراف: شمال بلوار فردوس جنوب پارک ارم شرق بلوار شقایق غرب پارک ارم

۸- اسامی قبلی معبر به ترتیب قدمت: ۱-

۹- تعداد خانوار ساکن در معبر :

۱۰- توضیحات ضروری: معبر قدیق انتهی حد فاصل بلوار فردوس غرب تا اتوبان تهران کرج می باشد.

۱۱- کادر زیر توسط خانواده محترم شهید تکمیل گردد.

اینجانب والدین/ همسر/ برادر/ خواهر شهید متعهد می گردم که قبلاًهیچ معبر/ میدان/ بوستانی در سطح شهر تهران به نام شهید مورد نظر نامگذاری نگردیده است. لذا در صورتی که خلاف این امر ثابت شود شهرداری تهران مجاز به تغییر نام پلاک معبر جدید می باشد.

نام و نام خانوادگی سید امیر یعقوبی امضاء

تاریخ ۸۹،۹،۲۶

نقشه دستی

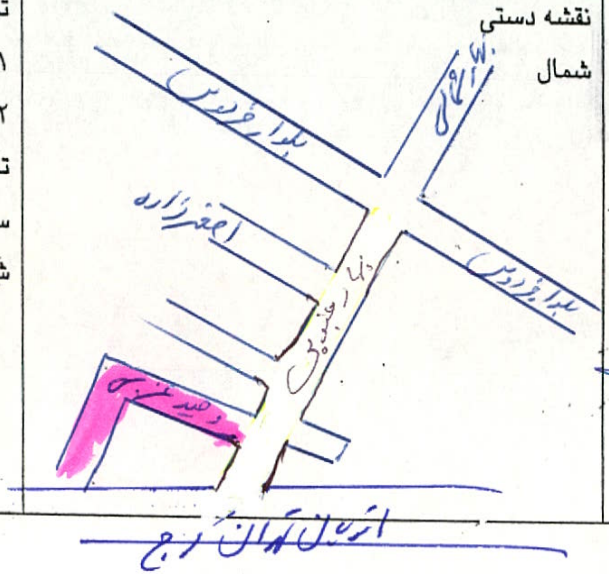

تکمیل کنندگان برگه:

۱- نعمت علی محمدی امضاء

۲- امضاء

تأیید و گواهی مسئول ذیربط : حسین سکوت امضاء

سمت مدیر دفتر اماکن عمومی

شهردار منطقه سعید طاهری

مهر و امضاء رضا نثاری قائم مقام

❖ لطفاً نقشه معبر مورد نظر در قطع A4 به پیوست ارسال گردد.

۸

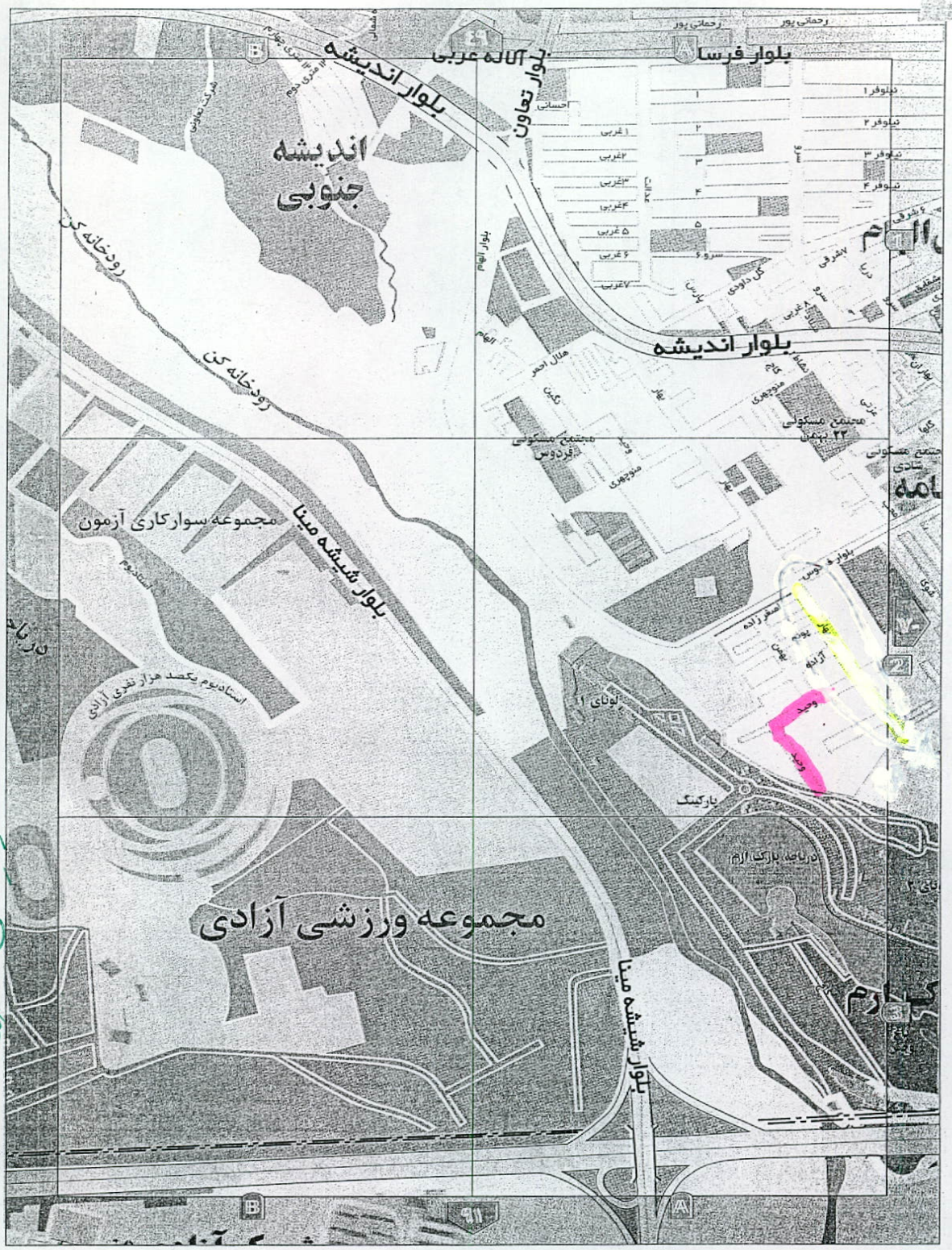
بلوار اندیشه
بلوار تعاون
بلوار فرسا
اندیشه جنوبی
بلوار اندیشه
مجموعه سوارکاری آزمون
بلوار شیشه مینا
مجموعه ورزشی آزادی
بلوار شیشه مینا
رودخانه کن
رودخانه کن
مجتمع مسکونی ۲۲ بهمن
مجتمع مسکونی فردوس
پارکینگ

۹/

شهید علی آشوری

کمیسیون نامگذاری معابر و اماکن عمومی

برگهٔ مشخصات

۱- نوع معبر : ☐ بن بست ☐ بن باز ☑ غیره ☐ ۲-ابعاد معبر: طول ۵۲۷٫۲۳ عرض ۲۰ متر

۳- تاریخچه نام معبر(توضیح):

۴- در صورتی که معبر به نام یکی از مالکین می باشد آیا هم اکنون مالک در معبر فوق الذکر ساکن است یا خیر ؟

۵- نشانی دقیق معبر: شهرزیبا- فاصله ابتدای شهرزیبا تا میدان الغدیر ۶- نشانی دقیق محل سکونت خانواده شهید: میدان شهرزیبا- بلوار میدان الغدیر کوچه ۵ پلاک ۳

۷- نام معابر اطراف: شمال هفت جنوب آستارا شرق بلوار شهرزیبا غرب احمد قاضی ۲- ضلع دوم

۸- اسامی قبلی معبر به ترتیب قدمت: ۱-

۹- تعداد خانوار ساکن در معبر :

۱۰- توضیحات ضروری: معبر فوق الذکر فاصله فاصل میدان الغدیر تا ضلع اول شهید احمد قاضی می باشد.

۱۱- کادر زیر توسط خانواده محترم شهید تکمیل گردد.

اینجانب والدین / همسر / برادر / خواهر شهید علی آشوری متعهد می گردم که قبلاً هیچ معبر/ میدان/ بوستانی در سطح شهر تهران به نام شهید مورد نظر نامگذاری نگردیده است. لذا در صورتی که خلاف این امر ثابت شود شهرداری تهران مجاز به تغییر نام پلاک معبر جدید می باشد.

امضاء

نام و نام خانوادگی علی حسین آشوری

تاریخ ۱۰/۱۱/۹۷

نقشه دستی

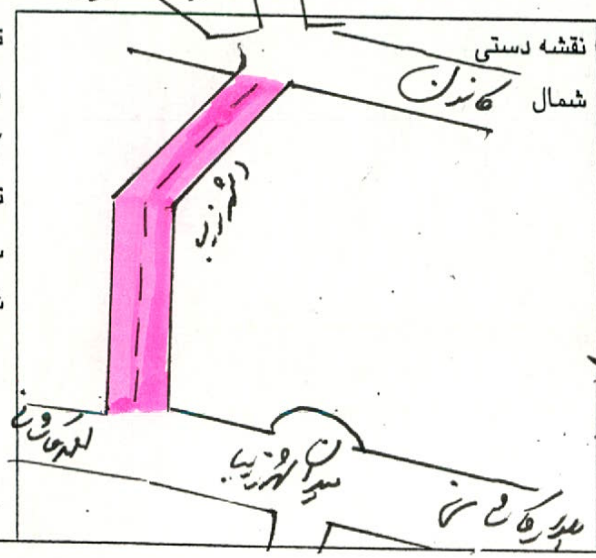

تکمیل کنندگان برگه:

۱- نفت - علی محمدی امضاء

۲-

تأیید و گواهی مسئول ذیربط : حسن سلوک نژاد امضاء

سمت مدیر روابط عمومی

شهردار منطقه

مهر و امضاء

سعید طلوعی قائم مقام

رضا شاری

۰۹۱۲-۲۱۰۶۵۲۲

❖ لطفاً نقشه معبر مورد نظر در قطع A4 به پیوست ارسال گردد.

۹/

۴۴۳۳۶۴۹۴

فلکه دوم بزرگراه ایرانشهر
شهران
بزرگراه ایران
سعید آباد
کن
شهران
میدان شهران
شهرزیبا
میدان استاد اوستا
شهرزیبا
کانون
بلوار شهرزیبا
بلوار تعاون
اندیشه شمالی
شریبانی
شریبانی
آلاله غربی
بلوار اندیشه
بلوار فرسا
مجتمع مسکونی بوستان
مجتمع مسکونی گلستان
مجتمع مسکونی قصر صدف
۳۱
۴۸
۷۱

۱۵

شهید خدیور

کمیسیون نامگذاری معابر و اماکن عمومی

برگهٔ مشخصات

۱- نوع معبر : ☐ بن بست ☑ بن باز ☐ غیره ۲-ابعاد معبر: طول ۴۰۰ متر عرض ۱۲ متر

۳- تاریخچه نام معبر(توضیح):

۴- در صورتی که معبر به نام یکی از مالکین می باشد آیا هم اکنون مالک در معبر فوق الذکر ساکن است یا خیر ؟ بله

۵- نشانی دقیق معبر:

۶- نشانی دقیق محل سکونت خانواده شهید: بلوار آیت الله کاشانی نبش خیابان ۱۰ غربی

۷- نام معابر اطراف: شمال حسینی جنوب آیت الله کاشانی شرق اشرفی اصفهانی غرب شاری

۸- اسامی قبلی معبر به ترتیب قدمت: ۱- ۲- ۳-

۹- تعداد خانوار ساکن در معبر :

۱۰- توضیات ضروری: معبر فوق از سر فاصل بلوار آیت الله کاشانی تا بابغ انتهای معبر ادامه داشته است.

۱۱- کادر زیر توسط خانواده محترم شهید تکمیل گردد.

اینجانب والدین / همسر / برادر / خواهر شهید محمدرضا خدیور متعهد می گردم که قبلاًهیچ معبر/ میدان/ بوستانی در سطح شهر تهران به نام شهید مورد نظر نامگذاری نگردیده است. لذا در صورتی که خلاف این امر ثابت شود شهرداری تهران مجاز به تغییر نام پلاک معبر جدید می باشد.

نام و نام خانوادگی زهرا خدیور امضاء

تاریخ ۹۵/۳/۲۴

نقشه دستی

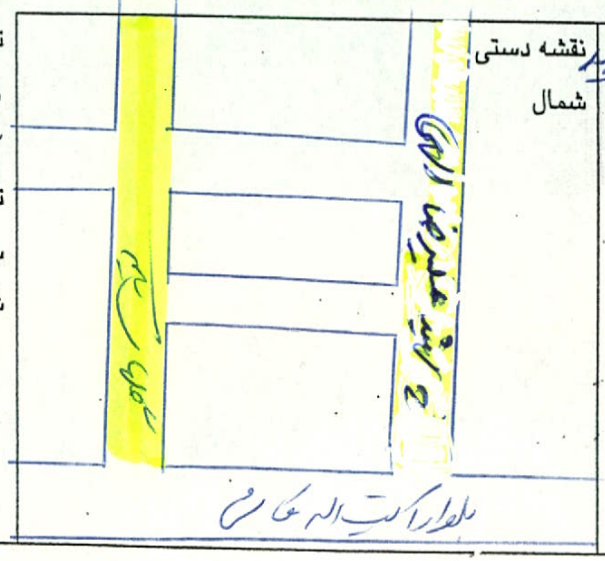

تکمیل کنندگان برگه:

۱- امضاء

۲- امضاء

تأیید و گواهی مسئول ذیربط : حسن سلگردی سرد امضاء

سمت سرپرست روابط عمومی

شهردار منطقه

مهر و امضاء

قائم مقام رضا شاری

سعید طلوعی

۰۹۱۲۴۸۶۸۹۶۹ - ۴۴۰۷۱۴۷۴

❖ لطفاً نقشه معبر مورد نظر در قطع A4 به پیوست ارسال گردد.

۱۰

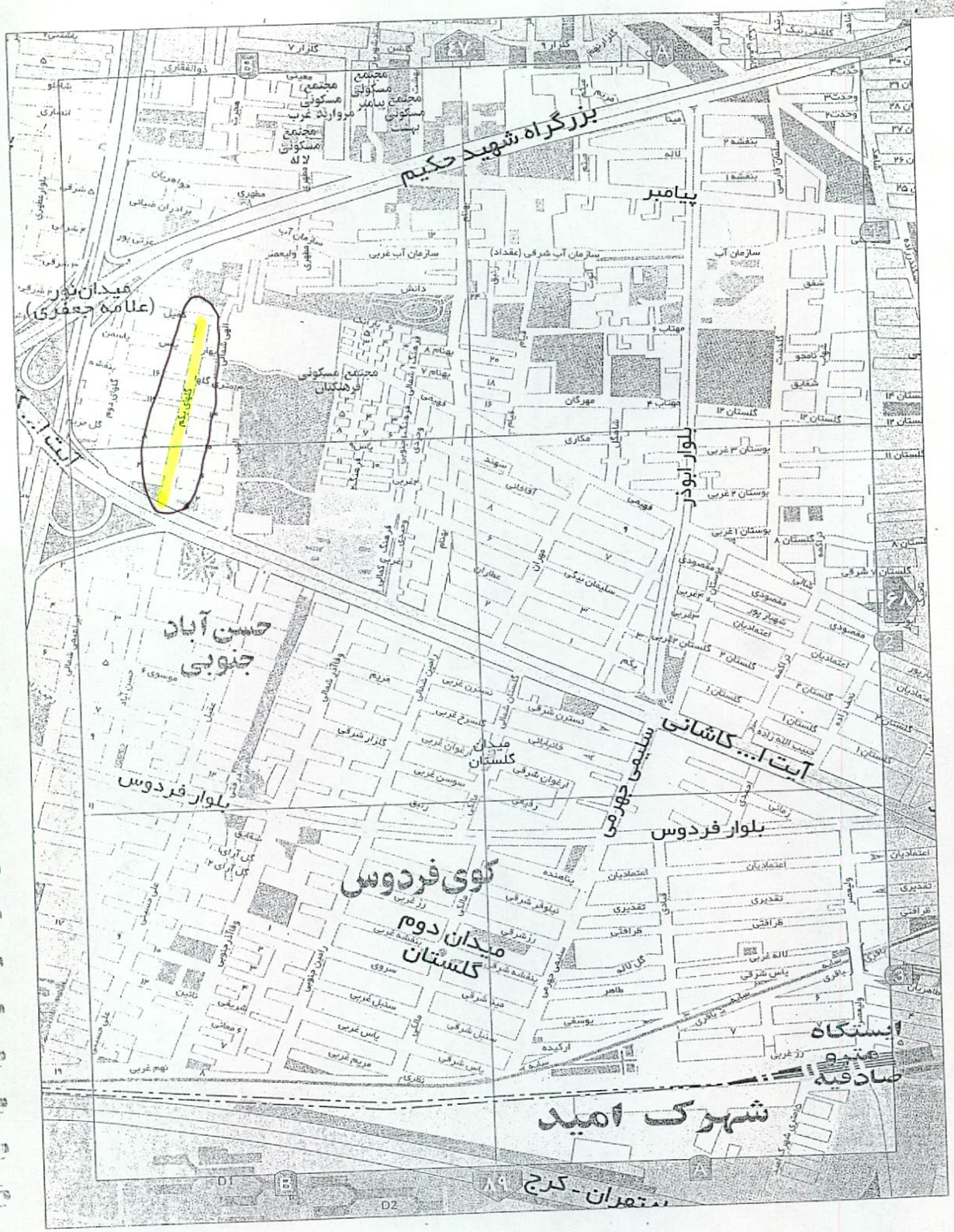
بزرگراه شهید حکیم
پیامبر
میدان نور
(علامه جعفری)
بلوار ابوذر
آیت ... کاشانی
حسن آباد
جنوبی
بلوار فردوس
سلیمی جهرمی
کوی فردوس
میدان دوم
گلستان
میدان
گلستان
ایستگاه
صادقیه
شهرک امید
بزرگراه
تهران - کرج

«کمیسیون نامگذاری معابر و اماکن عمومی»

برگه مشخصات

(ارز)

۱-نوع معبر: کوچه ☑ بن بست ☐ بن باز ☐ غیره

۲-ابعاد معبر: طول ۲۰ متر عرض ۴ متر

۳- تاریخچه نام معبر(توضیح):

۴-نشانی دقیق معبر: شهرستی. خ شهید احمد کاشانی - مقابل مدرسه ابوذر، کوچه دوم سمت راست، بن بست فاقد نام

۵-نام معابر اطراف: شمال اتریان همت جنوب شهید براری شرق آیت الله کاشانی غرب رودار مان

۶-اسامی قبلی معبر به ترتیب قدمت: ۱- ۲- ۳-

۷-تعداد خانوار ساکن در معبر:

۸-توضیحات ضروری:

ناحیه (۲)

۱-درخواست از طرف اهالی محل

۲-درخواست از طریق شورایاری محل

۳-درخواست از طریق پیام ۱۳۷ و شهردار ناحیه

۴-درخواست از طریق پیام ۱۸۸۸

پیام ۱۲۷ ۵۰۱۱۹۲۹۳

بن بست فاقد نام

نقشه دستی:

شمال

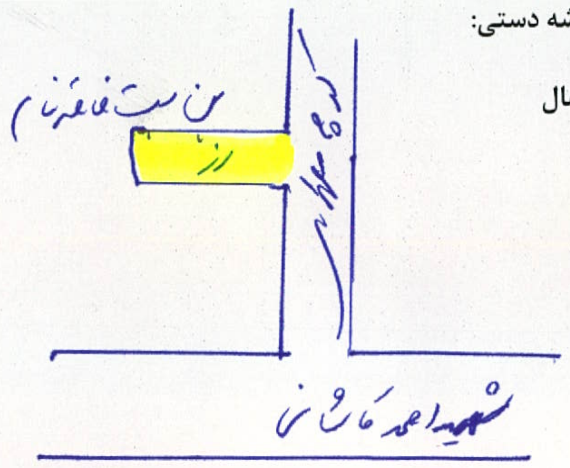

تکمیل کنندگان برگه:

۱- امضاء

۲- امضاء

تایید و گواهی مسئول ذیربط:

سمت امضاء

مهر و امضاء

* لطفاً نقشه معبر مورد نظر در قطع A4 به پیوست ارسال گردد.

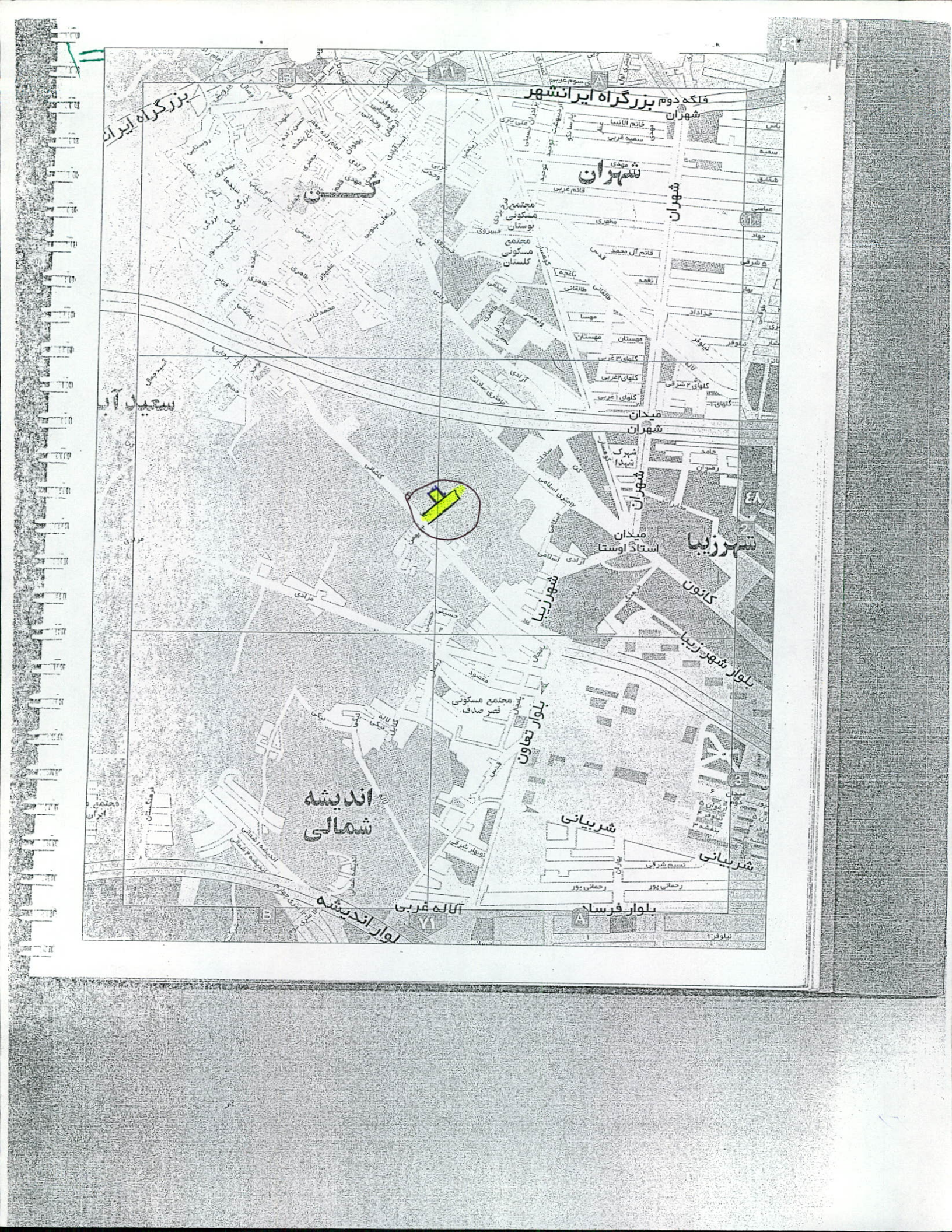
بزرگراه ایرانشهر
فلکه دوم
شهران
شهران
مجتمع مسکونی بوستان
مجتمع مسکونی گلستان
میدان شهران
شهرک شهدا
میدان استاد اوستا
شهرزیبا
کنون
بلوار شهرزیبا
بلوار تعاون
مجتمع مسکونی قصر صدف
اندیشه شمالی
شریبانی
بلوار فرسا
آلاله غربی
بلوار اندیشه
سعید آب

۱۲/

شهید احمدعلی رضایی

کمیسیون نامگذاری معابر و اماکن عمومی

برگهٔ مشخصات

۱- نوع معبر : ☐ بن بست ☐ بن باز ☑ غیره ☐ ۲-ابعاد معبر: طول ۱۱۰/۷۲ عرض ۱۰ متر

۳- تاریخچه نام معبر(توضیح):

۴- در صورتی که معبر به نام یکی از مالکین می باشد آیا هم اکنون مالک در معبر فوق الذکر ساکن است یا خیر ؟

۵- نشانی دقیق معبر: تهران خ شهید طوقانی نبش دوازدهم

۶- نشانی دقیق محل سکونت خانواده شهید: تهران خ شهید طوقانی کوچه دوازدهم پلاک ۱۱

۷- نام معابر اطراف: شمال آشیان جنوب اتریان همت شرق بزرگراه باکری غرب معلم تهران

۸- اسامی قبلی معبر به ترتیب قدمت: ۱-

۹- تعداد خانوار ساکن در معبر :

۱۰- توضیحات ضروری: معبر فوق الذکر حد فاصل خیابان شهید طوقانی تا اتریان شهید باکری می باشد. و از شمال به بزرگراه آشیان و از جنوب به اتریان شهید همت.

۱۱- کادر زیر توسط خانواده محترم شهید تکمیل گردد.

اینجانب والدین / همسر / برادر / خواهر شهید احمدعلی رضایی متعهد می گردم که قبلاًهیچ معبر/ میدان/ بوستانی در سطح شهر تهران به نام شهید مورد نظر نامگذاری نگردیده است. لذا در صورتی که خلاف این امر ثابت شود شهرداری تهران مجاز به تغییر نام پلاک معبر جدید می باشد.

نام و نام خانوادگی محمدعلی رضایی امضاء

تاریخ

نقشه دستی

بزرگراه آشیان

شمال

معلم تهران

خ شهید طوقانی

نبش دوازدهم

اتریان شهید همت

بزرگراه باکری

تکمیل کنندگان برگه:

۱- لیلا رضایی امضاء

۲- امضاء

تأیید و گواهی مسئول ذیربط : حسین سلوک مقدم امضاء

سمت مدیر روابط عمومی

شهردار منطقه

مهر و امضاء

سعید طلوعی قائم مقام

رضا شاهی

❖ لطفاً نقشه معبر مورد نظر در قطع A4 به پیوست ارسال گردد.

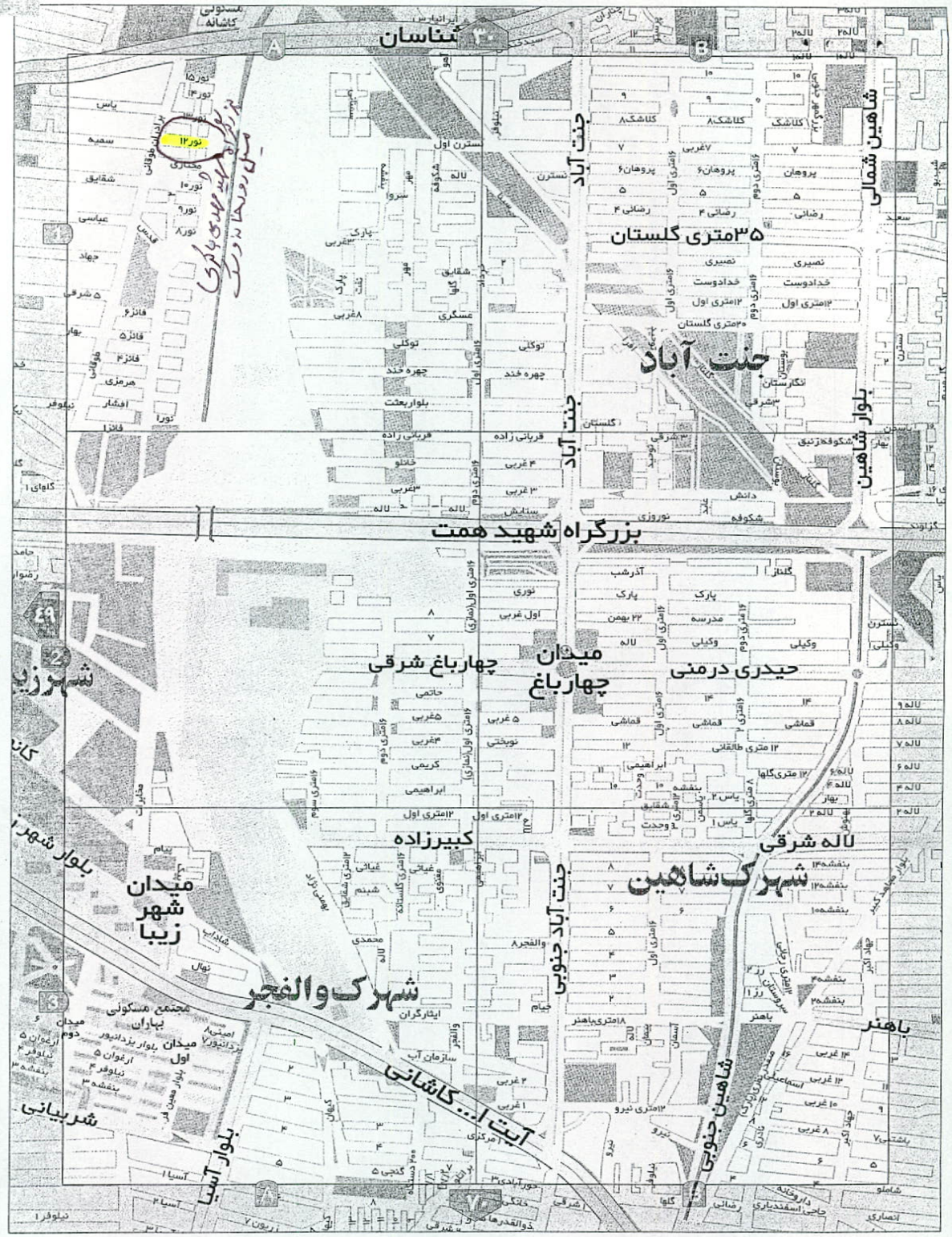
بزرگراه شهید همت
جنت آباد
بلوار شاهین
جنت آباد شمالی
۳۵متری گلستان
میدان چهارباغ
چهارباغ شرقی
حیدری درمنی
لاله شرقی
شهرک شاهین
جنت آباد جنوبی
شاهین جنوبی
باهنر
کبیرزاده
میدان شهر زیبا
شهرک والفجر
آیت ا... کاشانی
بلوار آسیا
شریعتی
شهرزیبا
بلوار شهرزیبا
نور۱۲
نور۱۵
نور۱۳
نور۱۰
نور۹
نور۸
پاس
سمیه
شقایق
عباسی
جهاد
۵ شرقی
فاز۶
فاز۵
فاز۴
بهار
هرمزی
افشار
نیلوفر
فاز۱
گلهای ۱
بلوارپخت
فربانی زاده
خانلو
چهره خند
توکلی
عسگری
شقایق
پارک
۸غربی
نسترن
نسترن اول
شکوفه
لاله
سروا
مهر
نیلوفر
پروهان
پروهان۶
رضائی ۴
نصیری
خدادوست
۱۲متری اول
۳۰متری گلستان
بوستان
نگارستان
۳شرقی
شکوفه‌ترنیق
دانش
نوروزی
گلستان
۳غربی
۴غربی
۳غربی
سنایش
آذرشب
نوری
پارک
مدرسه
وکیلی
وکیلی دوم
قماشی
۱۲متری طالقانی
۱۲متری گلها
ابراهیمی
یاس۲
یاس۱
وحدت
بنفشه
بهار
۱۲متری سوم
۱۲متری دوم
۱۲متری اول
۱۲متری اول(شمالی)
حاتمی
۵غربی
۴غربی
نوبختی
کریمی
۱۲متری اول
غیاثی
شبنم
مفتوی
گلستانه
محمدی
والفجر۸
والفجر
ایثارگران
سازمان آب
۲غربی
۱غربی
۱۲متری نیرو
نیرو
۱۸متری باهنر
باهنر
۱۴غربی
۱۳غربی
۱۰غربی
۸غربی
۱۲متری اول
۱۲متری دوم
بنفشه۱۴
بنفشه۱۳
بنفشه۱۰
بنفشه۴
بنفشه۲
لاله۹
لاله۸
لاله۷
لاله۶
لاله۴
لاله۲
بهار
پیام
نهال
مجتمع مسکونی بهاران
میدان دوم
میدان اول
بلوار یزدانپور
ارغوان ۵
نیلوفر ۴
بنفشه ۳
بلوار معین فر
امینی ۸
یزدانپور ۷
ارغوان ۵
نیلوفر ۴
بنفشه ۳
آسیا ۱
آسیا ۲
نیلوفر ۱
زرین ۷
گنجی ۵
۲۰۰ دستگاه
خاتمی
ذوالقدرها
دوربادی ۳
۱۲متری اول(شمالی)
۱۲متری اول
۱۲متری دوم
۱۲متری سوم
۱۲متری گلها
۱۲متری طالقانی
۱۲متری اول
۱۲متری نیرو
۱۸متری باهنر
۱۲متری اول
۱۲متری دوم
۱۲متری سوم
۱۲متری گلستانه
۱۲متری اول
۱۲متری اول
۱۲متری اول

۱۳

کمیسیون نامگذاری معابر و اماکن عمومی

برگهٔ مشخصات

۱- نوع معبر : ☐ بن بست ☐ بن باز ☑ غیره ☐ ۲-ابعاد معبر: طول ۳۰۰ متر عرض ۸ متر

۳- تاریخچه نام معبر(توضیح):

۴- در صورتی که معبر به نام یکی از مالکین می باشد آیا هم اکنون مالک در معبر فوق الذکر ساکن است یا خیر ؟

۵- نشانی دقیق معبر: اشرفی اصفهانی به سیمون بلیوار خ الوند کوچه سوم پائین ۶- نشانی دقیق محل سکونت خانواده شهید: اشرفی اصفهانی به سیمون بلیوار خ الوند کوچه سوم پائین

۷- نام معابر اطراف: شمال ۳- کرهک جنوب سیمون بلیوار شرق ۲- خیابان الوند غرب خیابان مرادآباد.

۸- اسامی قبلی معبر به ترتیب قدمت: ۱-

۹- تعداد خانوار ساکن در معبر :

۱۰- توضیحات ضروری: معبر فوق انشعر فرعی خیابان مرادآباد تا خیابان الوند می باشد

۱۱- کادر زیر توسط خانواده محترم شهید تکمیل گردد.

اینجانب والدین / همسر/ برادر/ خواهر شهید محمد عندلیب متعهد می گردم که قبلاًهیچ معبر/ میدان/ بوستانی در سطح شهر تهران به نام شهید مورد نظر نامگذاری نگردیده است. لذا در صورتی که خلاف این امر ثابت شود شهرداری تهران مجاز به تغییر نام پلاک معبر جدید می باشد.

نام و نام خانوادگی زیبا محمدی شیشوری امضاء

تاریخ ۸۹/۷/۱۹

نقشه دستی

شمال

کرهک

سیمون بلیوار

تکمیل کنندگان برگه:

۱- [illegible] امضاء

۲- امضاء

تأیید و گواهی مسئول ذیربط : حسن سلوک امضاء

سمت مدیر روابط عمومی

شهردار منطقه

مهر و امضاء

سعید محمدی وفا نثاری قائم مقام

تلفن: ۴۴۸۲۴۱۹۶

❖ لطفاً نقشه معبر مورد نظر در قطع A4 به پیوست ارسال گردد.

فاسفندری - ۴۴۸۰۵۸۷

۱۴

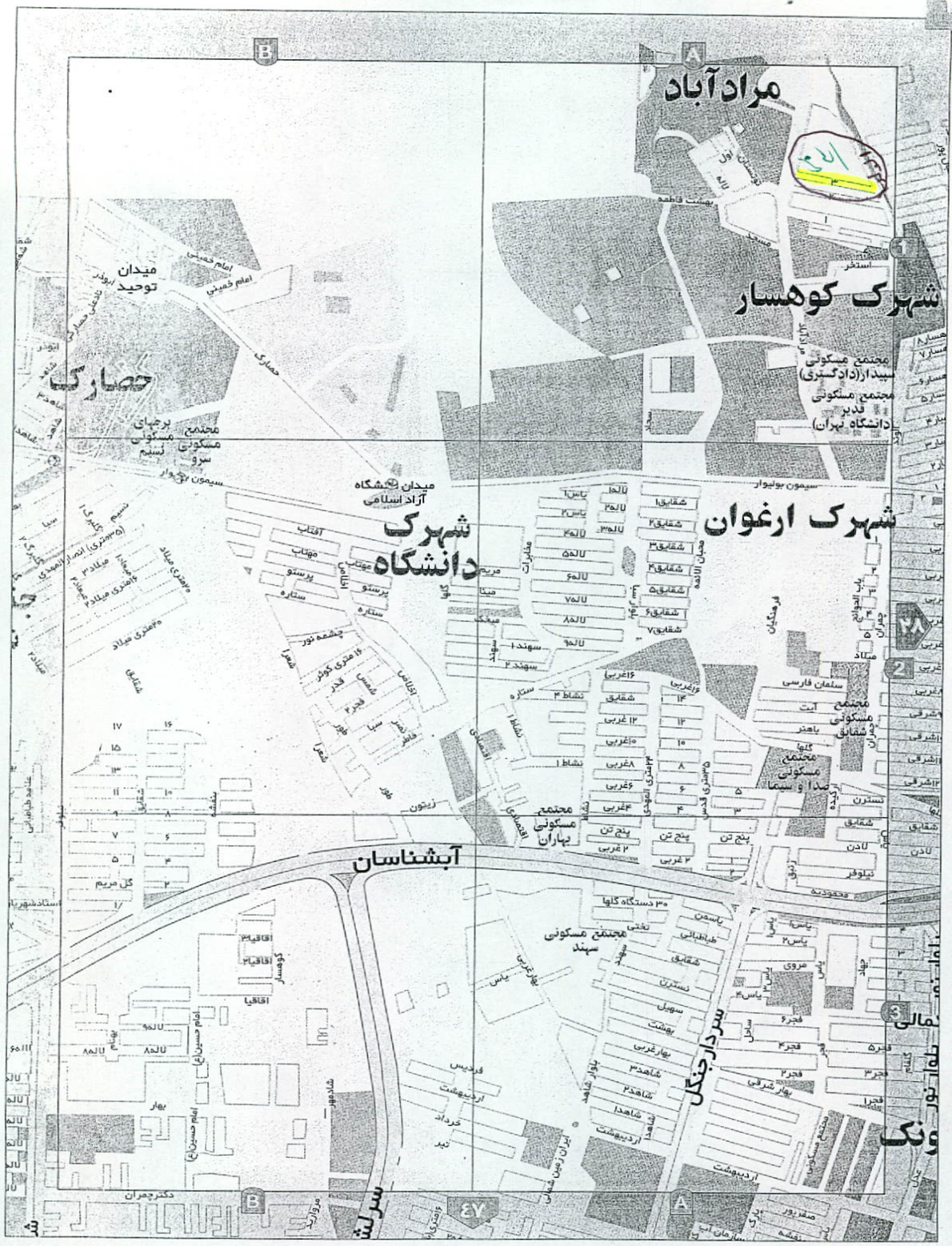
مراد آباد
شهرک کوهسار
حصارک
میدان توحید
مجتمع مسکونی برجهای مسکونی نسیم سرو
میدان دانشگاه آزاد اسلامی
شهرک دانشگاه
شهرک ارغوان
مجتمع مسکونی سپیدار(دادگستری)
مجتمع مسکونی قدیر (دانشگاه تهران)
مجتمع مسکونی نسترن
مجتمع مسکونی صدا و سیما
مجتمع مسکونی بهاران
مجتمع مسکونی سهند
آبشناسان
سردار جنگل
سرشاخ
۲۸
۴۷

۱۰/

۱۴۱

شهید رضا مرادی

کمیسیون نامگذاری معابر و اماکن عمومی

برگهٔ مشخصات

۱- نوع معبر : ☐ بن بست ☐ بن باز ☑ غیره ☐ ۲-ابعاد معبر: طول ۵۹۱٫۴۰ عرض ۱۶ متر

۳- تاریخچه نام معبر(توضیح):

۴- در صورتی که معبر به نام یکی از مالکین می باشد آیا هم اکنون مالک در معبر فوق الذکر ساکن است یا خیر ؟

۵- نشانی دقیق معبر: بلوار آیت الله کاشانی به عقیل کوچه ۱۷ پلاک ۷ زنگ سوم ۶- نشانی دقیق محل سکونت خانواده شهید:

۷- نام معابر اطراف: شمال کاشانی جنوب بلوار فردوس شرق میدان صادقیه غرب بزرگراه شاری

۳- ۲-

۸- اسامی قبلی معبر به ترتیب قدمت: ۱-

۹- تعداد خانوار ساکن در معبر :

۱۰- توضیحات ضروری: عبر فرق صرفا صل بلوار آیت الله کاشانی تا بلوار فردوس

۱۱- کادر زیر توسط خانواده محترم شهید تکمیل گردد.

اینجانب والدین / ~~همسر / برادر / خواهر~~ شهید رضا مرادی متعهد می گردم که قبلاًهیچ معبر/ میدان/ بوستانی در سطح شهر تهران به نام شهید مورد نظر نامگذاری نگردیده است. لذا در صورتی که خلاف این امر ثابت شود شهرداری تهران مجاز به تغییر نام پلاک معبر جدید می باشد.

نام و نام خانوادگی صحبت الله مرادی امضاء

تاریخ ۱۵/۰۶/۴۷

نقشه دستی

شمال

آیت الله کاشانی

بلوار فردوس

تکمیل کنندگان برگه:

۱- نصرت عبدمحمدی امضاء

۲- امضاء

تأیید و گواهی مسئول ذیربط : حسن سلوک مفرد

سمت مدیر روابط عمومی شهردار منطقه

مهر و امضاء

سعید طاهر عمو فشاری قائم مقام

❖ لطفاً نقشه معبر مورد نظر در قطع A4 به پیوست ارسال گردد.

بزرگراه شهید حکیم
پیامبر
میدان نور
(علامه جعفری)
آیت ا... کاشانی
بلوار ابوذر
سلیمی جهرمی
بلوار فردوس
حسن آباد
جنوبی
کوی فردوس
میدان دوم
گلستان
ایستگاه
صادقیه
شهرک امید
مجتمع مسکونی فرهنگیان
مجتمع مسکونی پیامبر
مجتمع مسکونی بهشت
مجتمع مسکونی مروارید غرب
سازمان آب
سازمان آب غربی
سازمان آب شرقی (مقداد)
میدان گلستان
بلوار فردوس
بلوار فردوس
آیت ا... کاشانی
بزرگراه شهید حکیم
بزرگراه تهران - کرج
۴۷
۶۸
۸۹
D1
D2

۱۵/

شهید عزت اله انصاری

کمیسیون نامگذاری معابر و اماکن عمومی

برگهٔ مشخصات

۱- نوع معبر : ☐ بن بست ☐ بن باز ☑ غیره ☐ ۲-ابعاد معبر: طول ۲۳۷/۳۰ عرض ۱۰ متر

۳- تاریخچه نام معبر(توضیح):

۴- در صورتی که معبر به نام یکی از مالکین می باشد آیا هم اکنون مالک در معبر فوق الذکر ساکن است یا خیر ؟ بله

۵- نشانی دقیق معبر:

۶- نشانی دقیق محل سکونت خانواده شهید:

۷- نام معابر اطراف: شمال حکیم جنوب کوچه ۱۵ شرق بلوار ابوذر غرب شاری

۸- اسامی قبلی معبر به ترتیب قدمت: ۱-

۹- تعداد خانوار ساکن در معبر :

۱۰- توضیحات ضروری: معبر فوق از شهر حدفاصل بلوار ابوذر تا انتهای معبر میباشد.

۱۱- کادر زیر توسط خانواده محترم شهید تکمیل گردد.

اینجانب والدین / همسر / برادر / خواهر شهید عزت الله انصاری متعهد می گردم که قبلاًهیچ معبر/ میدان/ بوستانی در سطح شهر تهران به نام شهید مورد نظر نامگذاری نگردیده است. لذا در صورتی که خلاف این امر ثابت شود شهرداری تهران مجاز به تغییر نام پلاک معبر جدید می باشد.

نام و نام خانوادگی لیلا انصاری نسری امضاء

تاریخ ۹۰/۹۲/۲۱

نقشه دستی

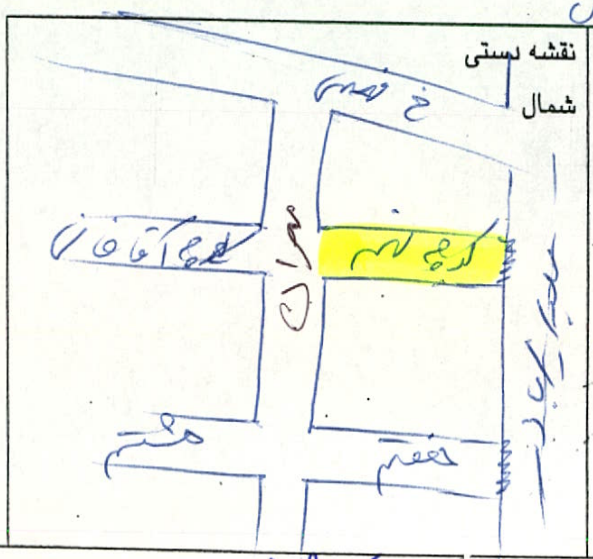

تکمیل کنندگان برگه:

۱- نعمت ... محمدی امضاء

۲- امضاء

تأیید و گواهی مسئول ذیربط : حسن سلگردی سفرد امضاء

سمت مدیر روابط عمومی شهردار منطقه

مهر و امضاء

سعید ... رضا نثاری قائم مقام

همراه ۰۹۱۹۶۳۷۴۵۱۵

❖ لطفاً نقشه معبر مورد نظر در قطع A4 به پیوست ارسال گردد.

منزل ۴۴۰۲۱۵۶۶

۱۵

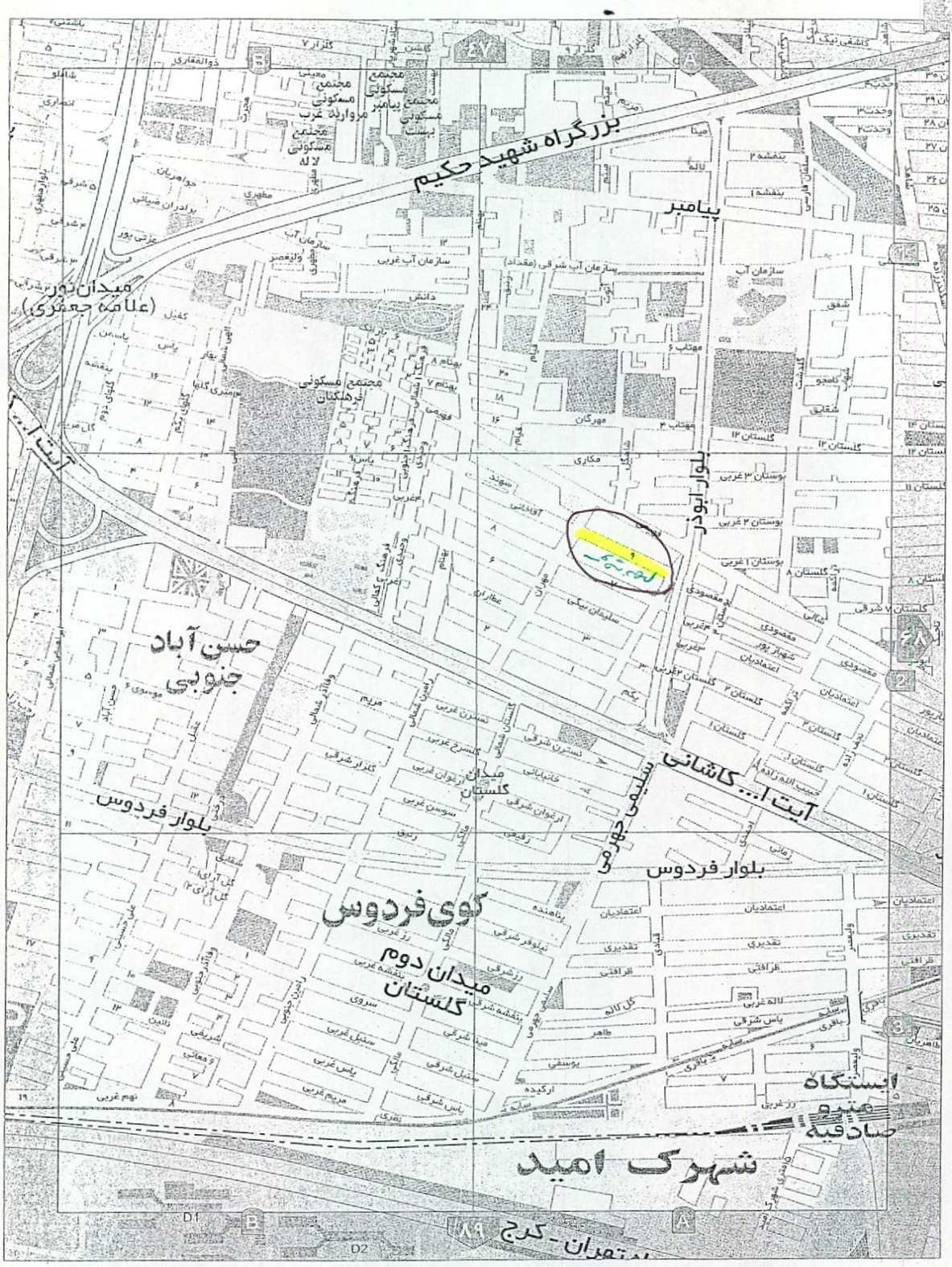
بزرگراه شهید حکیم
پیامبر
میدان نور (علامه جعفری)
آیت ا... کاشانی
بلوار ابوذر
حسن آباد جنوبی
بلوار فردوس
سلیمی جهرمی
کوی فردوس
میدان دوم گلستان
ایستگاه مترو صادقیه
شهرک امید
مجتمع مسکونی فرهنگیان
سازمان آب
سازمان آب شرقی (مقداد)
سازمان آب غربی
میدان گلستان
بزرگراه تهران - کرج

۱۶۱

شهید حمید تدکلی

کمیسیون نامگذاری معابر و اماکن عمومی

برگهٔ مشخصات

- نوع معبر : بوستان ولایت میدان☐ بزرگراه☐ بلوار☐ خیابان☐ کوچه☐ بن بست☐ پل☐ غیره یا ذکر نام بوستان ولایت واقع در
- ابعاد : طول — عرض — قطر/ شعاع : — مساحت : ۱۳۰۰۰ متر مربع
- تاریخچه نام معبر(توضیح):
- نشانی دقیق معبر : خیابان شهید حسنی نسب خ شهید حسنی (محمودی سابق)
- ۵- نشانی دقیق محل سکونت خانواده شهید:
- ۶ - آیا خانواده شهید دیگری در معبر مورد نظر ساکن می باشد؟
- نام معابر اطراف: شمال کوچه دلسعیر جنوب خ شهید حسنی شرق خ مدنی غرب بلوار ورزان
- اسامی قبلی معبر به ترتیب قدمت: ۱- قسمت کوچکی از بوستان ولایت قبلاً بنام بوستان توکلی بود ۲- بوستان ولایت ۳-
- تعداد خانوار ساکن در معبر :
- ۱- توضیحات ضروری:
- ۲- کادر زیر توسط خانواده محترم شهید تکمیل گردد.

جانب والدین / همسر/ برادر / خواهر شهید

هد می گردم که قبلاًهیچ معبر/ میدان/ بوستان ، پل و انی در سطح شهر تهران به نام شهید مورد نظر گذاری نگردیده است. لذا در صورتی که خلاف این امر ت شود شهرداری تهران مجاز به تغییر نام معبر یا ن مزبور می باشد.

و نام خانوادگی امضاء

تاریخ

نقشه دستی

شمال

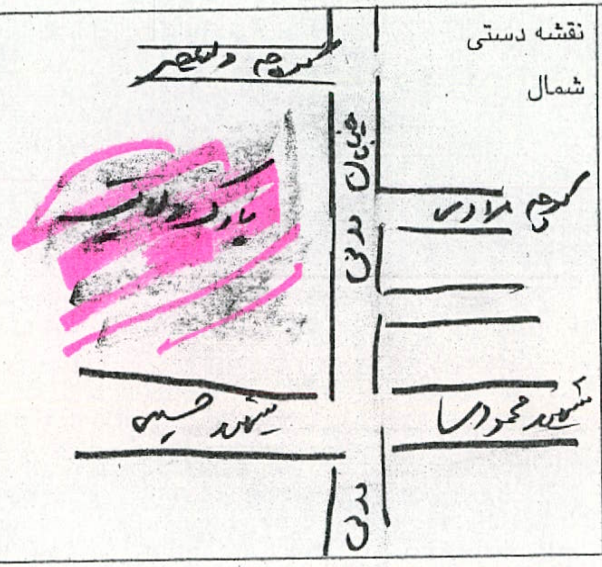

تکمیل کنندگان برگه:

۱- امضاء

۲- امضاء

تأیید و گواهی مسئول ذیربط :

سمت امضاء

شهردار منطقه تهران

مهر و امضاء

در پارک ولایت، خیابان شهید مدنی - بالاتر از خیابان شهید محمودی - ایستگاه تردد بن -

پارک ولایت

۱۶

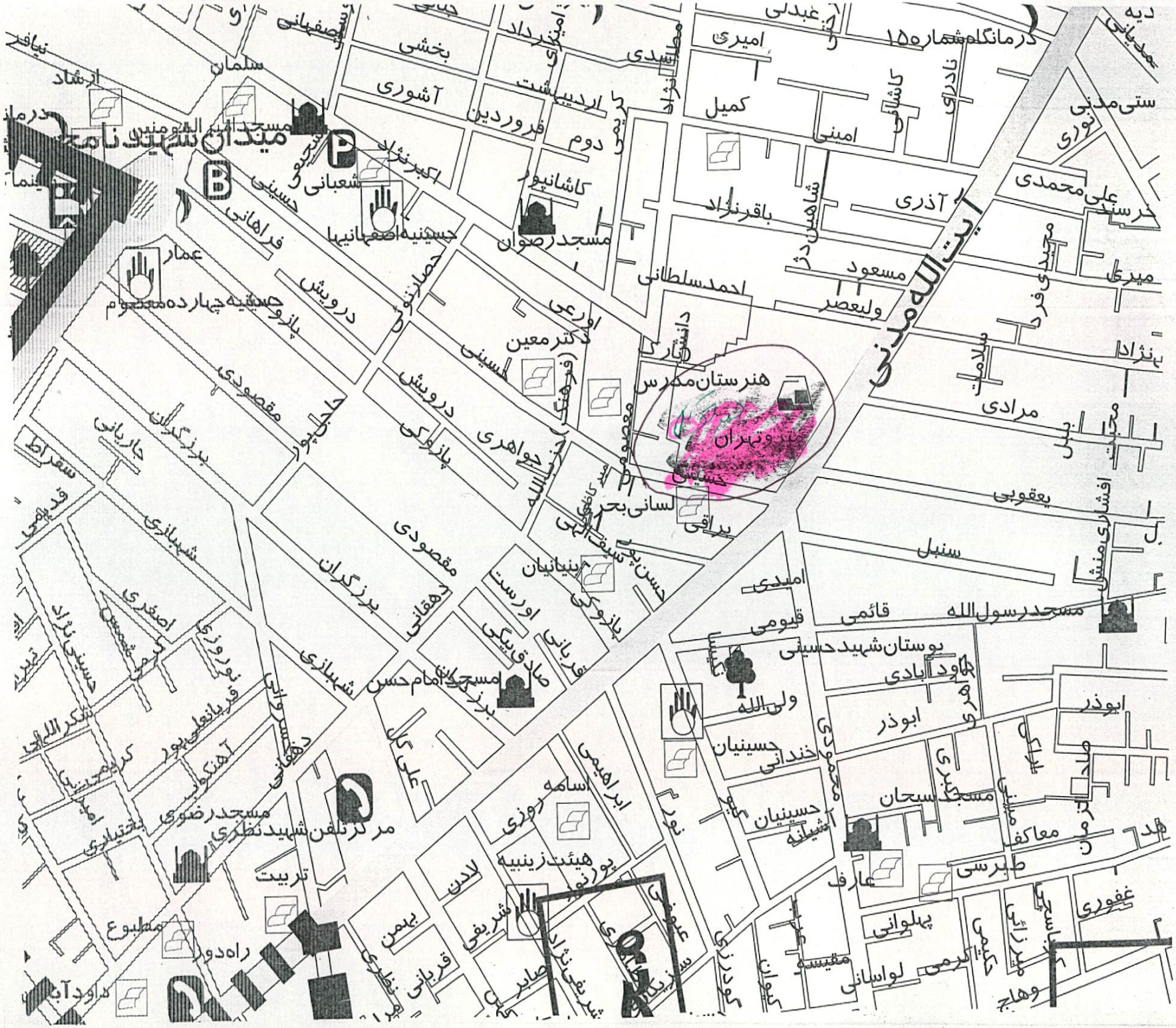
میدان شهید نامجو
آیت الله مدنی
هنرستان مکرس
مترو تهران
مسجد رسول الله
مسجد رضوی
مسجد امام حسن
مسجد رضوان
مرکز تلفن شهید نظری
حسینیه اصفهانیها
حسینیه چهارده معصوم
بوستان شهید حسینی
درمانگاه شماره ۱۵
بخشی
آشوری
فروردین
دوم
کاشانپور
شعبانی
عمار
درویش
پازوکی
مقصودی
برزگران
شهبازی
حاجی پور
جواهری
لسانی بحر
براقی
سنبل
یعقوبی
مرادی
امیدی
قائمی
قیومی
ولی الله
ابوذر
حسینیان
اسامه روزی
ابراهیمی
پور هیئت زینبیه
تربیت
مطبوع
راه دور
بهمن
قربانی
شریفی
عبدی
پهلوانی
لواسانی
کریمی
حکیمی
غفوری
طبرسی
معاکف
مسجد سجان
آشپانه
عارف
کمیل
امینی
آذری
باقرنژاد
مسعود
ولیعصر
مجیدی فرد
مبرقی
خرسندی
علی محمدی
نوری
ستی مدنی
دیه
عمدیانی
سلامی
مجتبایی
افشاری منش
بلیل
پیرنژاد
نادری
کاشانی
شاهین دژ
احمد سلطانی
دانش آرا
اوریعی
دکتر معین
حسینی
فرهنگ
خسروی
خشایش
سیف الهی
حسن پول
پازوکی
پنیانیان
اورست
صادق بیگی
قربانی
دهقانی
علی گل
نور
لادن
شریف نژاد
صابر
گودرزی
کیوان
مقیسه
وهاج
میرزائی
ناصحی
هدی
فرهنگ
ارشاد
نیافر
سلمان
اصفهانی
فراهانی
حسینی
اکبرنژاد
تجریشی
بخشایش
امیرنژاد
اردیبهشت
کریمی
امیری
کمیل
امینی
کاشانی
نادری
ستی مدنی
نوری
خرسندی
علی محمدی
مجیدی فرد
مبرقی
پیرنژاد
مجتبایی
بلیل
افشاری منش
یعقوبی
سنبل
مرادی
سلامی
دانش آرا
احمد سلطانی
مسعود
ولیعصر
شاهین دژ
باقرنژاد
آذری
مسجد رضوان
حسینیه اصفهانیها
عمار
درویش
پازوکی
مقصودی
برزگران
جاریانی
سقراط
قدیمی
شهبازی
اصغری
حسینی نژاد
فریانعلی پور
آهنگرانی
دهقانی
مسجد رضوی
بختیاری
مطبوع
راه دور
تربیت
مرکز تلفن شهید نظری
مسجد امام حسن
علی گل
ابراهیمی
اسامه روزی
پور هیئت زینبیه
نور
لادن
شریفی
بهمن
قربانی
عبدی
گودرزی
کیوان
مقیسه
پهلوانی
لواسانی
کریمی
حکیمی
غفوری
طبرسی
معاکف
مسجد سجان
آشپانه
عارف
محمدی
ابوذر
حسینیان
ولی الله
قیومی
قائمی
امیدی
مسجد رسول الله
بوستان شهید حسینی
سنبل
یعقوبی
افشاری منش
بلیل
پیرنژاد
مجتبایی

۱۷۱

شهید سلیمانی

کمیسیون نامگذاری معابر و اماکن عمومی ((برگه مشخصات))

۱- نوع معبر : میدان ☐ بزرگراه ☐ بلوار ☐ خیابان ☐ کوچه ■ بن بست ☐ پل ☐ غیره با ذکر نام.....

۲- ابعاد : طول ۷۰۰ متر عرض ۱۰ متر قطر / شعاع : مساحت :

۳- تاریخچه نام معبر (توضیح) : معبر از ۳۰ سال پیش به همین نام بوده است

۴- نشانی دقیق معبر : خیابان شهید سید عابدین نوری تقاطع خیابان شهید حسین رنجبر ۵- نشانی دقیق محل سکونت خانواده شهید : خیابان شهید سید عابدین نوری کوچه گلها پلاک ۳

۶ - آیا خانواده شهید دیگری در معبر مورد نظر ساکن می باشد ؟ شناسایی نشد

۷- نام معابر اطراف : شمال شهید سید عابدین نوری جنوب کوچه شهید برادران دهقانی شرق : کوچه شهید داوود میر اولیایی غرب خیابان شهید حسین رنجبر

۸- اسامی قبلی معبر به ترتیب قدمت : ۱- معبر از ۳۰ سال پیش به همین نام بوده و شهید نمی باشد . ۲- ۳-

۹- تعداد خانوار ساکن در معبر : حدود ۱۵۰۰ نفر

۱۰- توضیحات ضروری :

۱۱- کادر زیر توسط خانواده محترم شهید تکمیل گردد .

اینجانب والدین / همسر / برادر / خواهر شهید علی سلیمانی متعهد می گردم که قبلاًهیچ معبر / میدان / بوستانی در سطح شهر تهران به نام شهید مورد نظر نامگذاری نگردیده است. لذا در صورتی که خلاف این امر ثابت شود شهرداری تهران مجاز به تغییر نام پلاک معبر جدید می باشد.

نام و نام خانوادگی

حسن سلیمانی

امضاء

تاریخ

۱۳۹۰/۳/۱۱

نقشه دستی

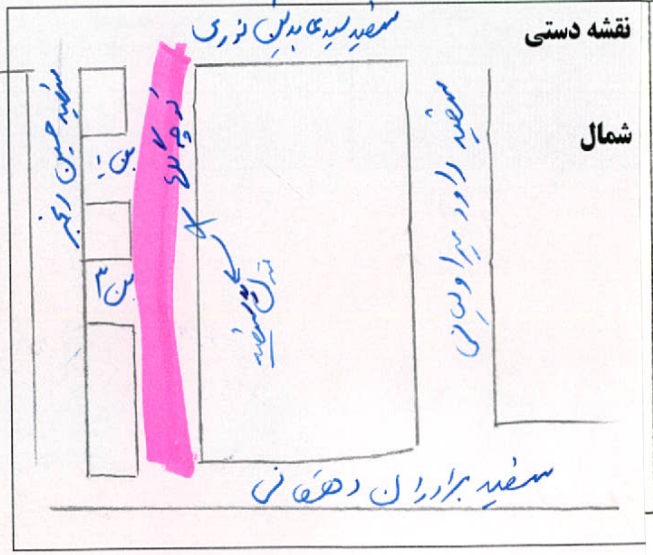

تکمیل کنندگان برگه :

۱- بابایی (معاون روابط عمومی) امضاء

۲- امضاء

تائید و گواهی مسئول ذیربط :

سمت امضاء

شهردار منطقه تهران

مهر و امضاء

بسمه تعالی

موضوع: تغییر نام کوچه گلها واقع در خیابان شهید سید عابدین نوری تقاطع شهید حسین رنجبر

(حد فاصل خیابان شهید سید عابدین نوری تا انتهای کوچه شهید برادران دهقانی) به نام شهید علی سلیمانی

۱۸/

شهید میرخلف زاده

کمیسیون نامگذاری معابر و اماکن عمومی

برگه مشخصات

۱- نوع معبر: میدان ☐ بزرگراه ☐ بلوار ☐ خیابان ☐ کوچه ☒ بن بست ☐ پل ☐ غیره با ذکر نام .....

۲- ابعاد معبر : طول: ۱۲۵ متر عرض : قطر/شعاع: مساحت:

۳- تاریخچه نام معبر (توضیح) : بیش از ۵۰ سال قبل شخصی بنام ملامیر در کوچه مورد نظر مکتبه بزرگی داشته است

۴- نشانی دقیق معبر: خیابان مصطفی خمینی بعد از چهارراه سیروس کوچه شماره

۵- نشانی دقیق محل سکونت خانواده شهید :

۶- آیا خانواده شهید دیگری در معبر مورد نظر ساکن می باشد؟

۷- نام معابراطراف : شمال شرق خیابان ۱۵ خرداد غرب مصطفی خمینی جنوب

۸- اسامی قبلی معبر به ترتیب قدمت : ۱- ۲- ۳-

۹- تعداد خانوار ساکن در معبر :

۱۰- توضیحات ضروری :

۱۱- کادر زیر توسط خانواده محترم شهید تکمیل گردد.

اینجانب والدین / همسر / برادر / خواهر شهید

متعهد می گردم که قبلا" هیچ معبر / میدان / بوستان،پل و مکانی در سطح شهر تهران به نام شهید مورد نظر نامگذاری نگردیده است . لذا در صورتی که خلاف این امر ثابت شود شهرداری تهران مجاز به تغییر نام پلاک معبر می باشد .

نام و نام خانوادگی امضا

میرخلف

تاریخ

نقشه دستی

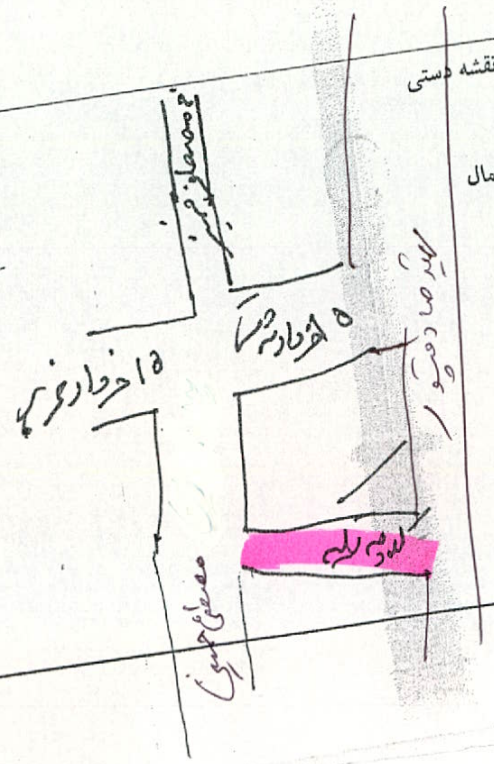

تکمیل کنندگان برگه :

۱- محمدرضا خانزاده مسئول زیبسازی امضا

۲- امضا

تایید و گواهی مسئول ذیربط :

سمت

شهردار ناحیه

تهران

مهر و امضا

امضا

۲۰/۴/۲۸

۱۸۰

محله: ۹

ناحیه: ۳

19

سید محمد زاده

کمیسیون نامگذاری معابر و اماکن عمومی

برگه مشخصات

۱- نوع معبر : میدان ☐ بزرگراه ☐ بلوار ☐ خیابان ☐ کوچه ☒ بن بست ☐ پل ☐ غیره با ذکر نام .....

۲- ابعاد: طول تقریبی ۴۷/۳ متری عرض ۸ متری قطر /شعاع: مساحت:

۳- تاریخچه نام معبر(توضیح):

۴- نشانی دقیق معبر: شهرک شریعتی ـ خیابان ماهان ـ کوچه چاوش

۵- نشانی دقیق محل سکونت خانواده شهید: شهرک شریعتی ـ خیابان ماهان ـ کوچه چاوش ـ پلاک ۲۹

۶- آیا خانواده شهیددیگری در معبر مورد نظر ساکن می باشد؟ خیر

۷- نام معابر اطراف : شمال: کوچه شهید مرتضی اردانی جنوب: خیابان ابوریحان شرق: خیابان مهران غرب: خیابان ماهان

۸- اسامی قبلی معبر به ترتیب قدمت: ۱- مطهری ۲-کوچه ۵۱ ۳-

۹- تعداد خانوار ساکن در معبر : ۱۳۸

۱۰-توضیحات ضروری

۱۱- کادر زیر توسط خانواده محترم شهید تکمیل گردد.

اینجانب والدین/ همسر برادر/خواهر شهید متعهد می گردم که قبلا" هیچ معبر/ میدان/ بـــوستانی در سطح شهر تهران به نام شـــهید مورد نظر نامگذاری نگردیده است. لذا در صورتی که خلاف این امر ثابت شود شهرداری تهران مجاز به تغییر نام پلاک مـــعبر یا مکان مزبور می باشد.

نام و نام خانوادگی امضاء

تاریخ

نقشه دستی

شمال

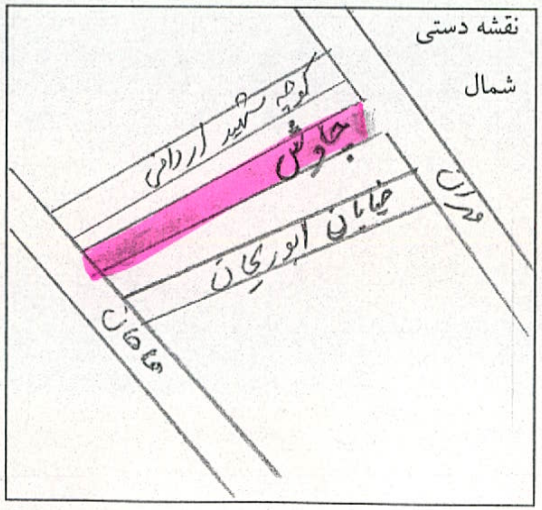

تکمیل کنندگان برگه :

۱- اعظم یزدان پناه امضاء

تایید و گواهی مسئول ذیربط :

سمت: مدیر روابط عمومی

شهردار منطقه ۱۹ تهران: عبادالله فتح اللهی

مهر و امضاء

19

میدان
ابوریحان
چاوش
شکوفه
مطهری
مطهری جنوبی
لطیفی
دورباش
محمد خانی
سروری
رضوی
چلچله
محرمی
گلشاد مولوی
مولوی
اردانی
ابوریحان
فراهانی
پدرام
یعقوبی
بسته ای
دلجویی
موسوی
یاری
زرین
هدایت
ساجد
پرویزی
قاسمی
میرابی
مظهری
بخشنده
فیضی
موسی زاده
حسن زاده
مجدآبادی
مصدق
رحمانی
نونهال
سبز علی نژاد
بزرگ عقیده
آرایش خواه
شاد
محمدی
فاضل
محسنی
مومن زاده
نظری
کتابفروشی
بانک اطلاعات شهری - تهرانسیمان ۸۶

یادداشت

۲۰/

شهید سید مکارم موسوی

کمیسیون نامگذاری معابر و اماکن عمومی

برگهٔ مشخصات

۱- نوع معبر : میدان ☐ بزرگراه ☐ بلوار ☐ خیابان ☐ کوچه ☒ بن بست ☐ پل ☐ غیره با ذکر نام .....

۲- ابعاد : طول ۱۳۱ متر عرض ۲۰ متر قطر/شعاع : ـــــ مساحت : ـــــ

۳- تاریخچه نام معبر (توضیح):

۴- نشانی دقیق معبر : شهرک استقلال - خیابان دکتر عبیدی کوچه نهم

۵- نشانی دقیق محل سکونت خانواده شهید: تهرانسر غربی - شهرک استقلال - خیابان دکتر عبیدی کوچه ۹ پلاک ۱۰

۶ - آیا خانواده شهید دیگری در معبر مورد نظر ساکن می باشد؟ خیر

۷- نام معابر اطراف: شمال کوچه ۷ جنوب کوچه ۱۱ شرق خیابان دکتر عبیدی غرب عرفانی

۸- اسامی قبلی معبر به ترتیب قدمت: ۱- کوچه نهم ۲- کوچه نهم ۳- کوچه نهم

۹- تعداد خانوار ساکن در معبر : حداقل ۳۰ خانوار

۱۰- توضیحات ضروری: ندارد

۱۱- کادر زیر توسط خانواده محترم شهید تکمیل گردد.

اینجانب والدین / همسر / برادر / خواهر شهید متعهد می گردم که قبلاًهیچ معبر/ میدان/ بوستان ، پل و مکانی در سطح شهر تهران به نام شهید مورد نظر نامگذاری نگردیده است. لذا در صورتی که خلاف این امر ثابت شود شهرداری تهران مجاز به تغییر نام معبر یا مکان مزبور می باشد.

نام و نام خانوادگی ـــــ امضاء

تاریخ

نقشه دستی

شمال

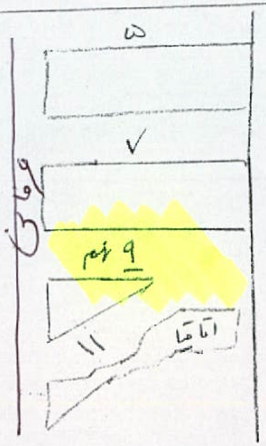

تکمیل کنندگان برگه:

۱- حمیده احمدی مسئول نامگذاری

تأیید و گواهی مسئول ذیربط :

سمت شهرام آذرمهر امضاء

شهردار منطقه ۲۱ تهران صارمی زاده

مهر و امضاء

۲۰/

عبیدی
عرفانی
۱۶

۲۱/

کمیسیون نامگذاری معابر و اماکن عمومی

برگهٔ مشخصات

۱- نوع معبر : میدان ☐ بزرگراه ☐ بلوار ☐ خیابان ☐ کوچه ☒ بن بست ☐ پل ☐ غیره با ذکر نام .....

۲- ابعاد : طول ۶۸ عرض ۶ قطر/شعاع : — مساحت : ۴۰۸

۳- تاریخچه نام معبر(توضیح): از قبل بنام مریم بوده است

۴- نشانی دقیق معبر : شهرک آزادی - تیر ۲ - انتهای تیر ۱ شرقی کوچه مریم

۵- نشانی دقیق محل سکونت خانواده شهید: —

۶ - آیا خانواده شهید دیگری در معبر مورد نظر ساکن می باشد؟

۷- نام معابر اطراف: شمال تیر ۳ جنوب تیر ۱ شرق فضای سبز غرب تیر دوم

۸- اسامی قبلی معبر به ترتیب قدمت: ۱- کوچه مریم ۲- کوچه مریم ۳- کوچه مریم

۹- تعداد خانوار ساکن در معبر : حداقل ۵۰ خانوار

۱۰- توضیحات ضروری: ندارد

۱۱- کادر زیر توسط خانواده محترم شهید تکمیل گردد.

اینجانب والدین / همسر / برادر / خواهر شهید

متعهد می گردم که قبلاًهیچ معبر/ میدان/ بوستان ، پل و مکانی در سطح شهر تهران به نام شهید مورد نظر نامگذاری نگردیده است. اذا در صورتی که خلاف این امر ثابت شود شهرداری تهران مجاز به تغییر نام معبر یا مکان مزبور می باشد.

نام و نام خانوادگی

امضاء

تاریخ

نقشه دستی

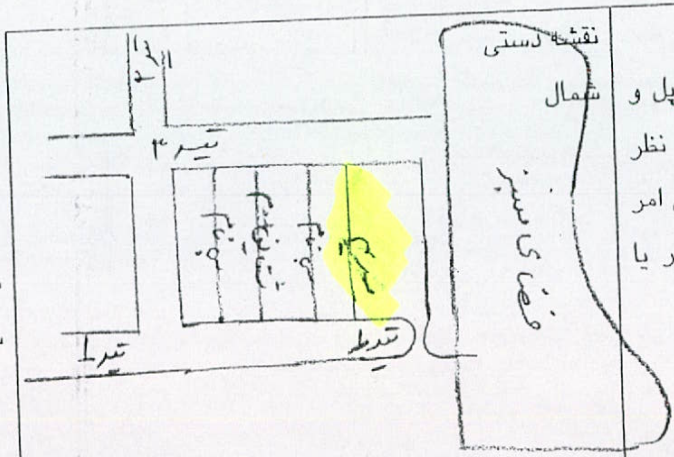

تکمیل کنندگان برگه:

۱- حمیده احمدی مسئول نامگذاری امضاء

تأیید و گواهی مسئول ذیربط :

سمت شهردار منطقه ۲۱ رئیس دفتر روابط عمومی تهران

مهر و امضاء

۲۱

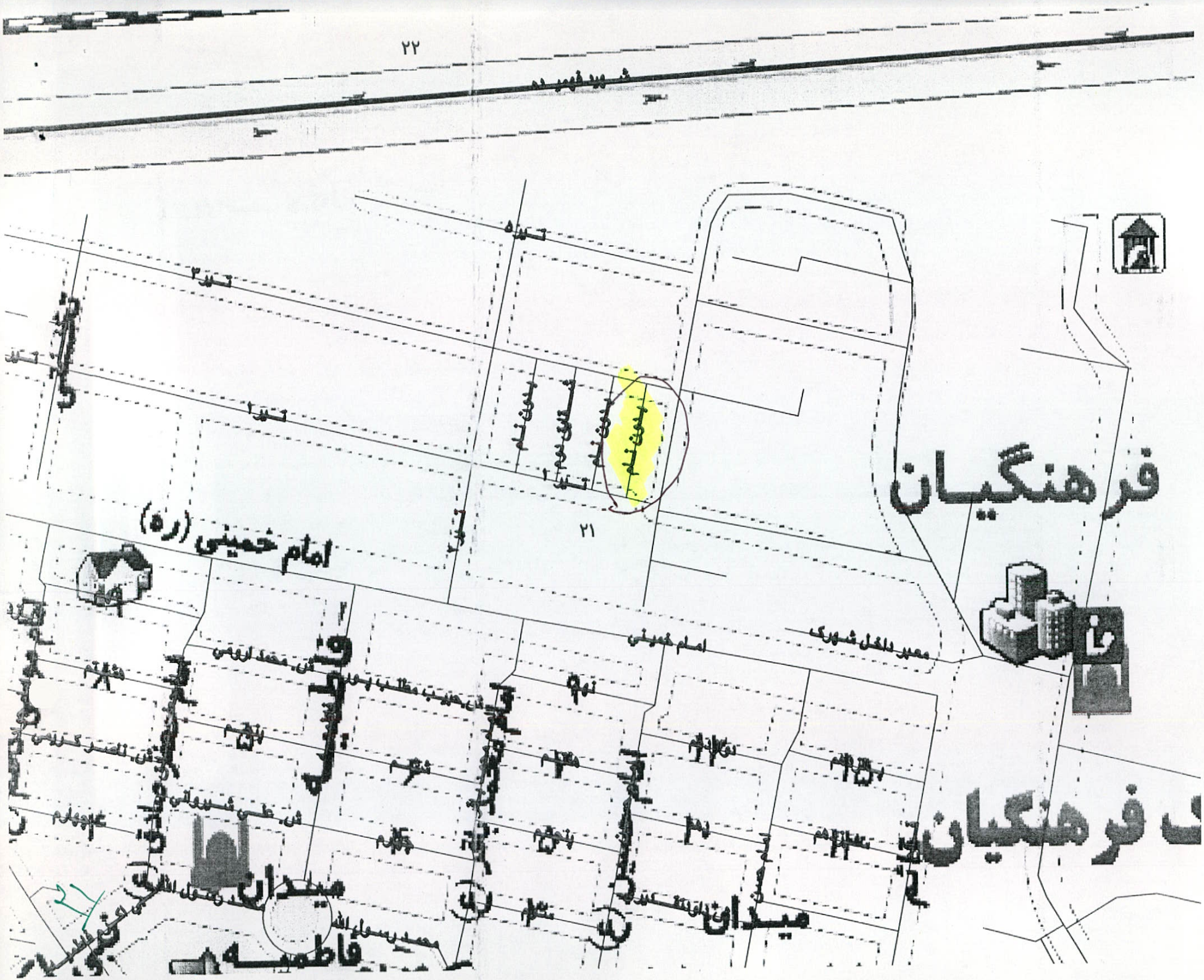
۲۲
۲۱
فرهنگیان
امام خمینی (ره)
میدان
فاطمه
میدان
فرهنگیان

۲۲/

کمیسیون نامگذاری معابر و اماکن عمومی

برگهٔ مشخصات

۱- نوع معبر : میدان ☐ بزرگراه ☐ بلوار ☐ خیابان ☐ کوچه ☑ بن بست ☐ پل ☐ غیره با ذکر نام .....

۲- ابعاد : طول ۱۲۸ متر عرض ۲۳ قطر/ شعاع : ____ مساحت : ۲۹۴۴

۳- تاریخچه نام معبر(توضیح): کوچه نهم بوده است .

۴- نشانی دقیق معبر : تهرانسر-فاز ۲- کوچه ۹

۵- نشانی دقیق محل سکونت خانواده شهید: تهرانسر-فاز ۲- کوچه ۹- ۲۲

۶ - آیا خانواده شهید دیگری در معبر مورد نظر ساکن می باشد؟ خیر

۷- نام معابر اطراف: شمال بلوار ساحل جنوب بلوار بهشتی شرق خیابان رجایی غرب خیابان دستغیب

۸- اسامی قبلی معبر به ترتیب قدمت: ۱- کوچه نهم ۲- کوچه نهم ۳- کوچه نهم

۹- تعداد خانوار ساکن در معبر : حدود ۲۰ خانوار

۱۰- توضیحات ضروری: ندارد

۱۱- کادر زیر توسط خانواده محترم شهید تکمیل گردد.

اینجانب والدین / همسر/ برادر / خواهر شهید متعهد می گردم که قبلاًهیچ معبر/ میدان/ بوستان ، پل و مکانی در سطح شهر تهران به نام شهید مورد نظر نامگذاری نگردیده است. لذا در صورتی که خلاف این امر ثابت شود شهرداری تهران مجاز به تغییر نام معبر یا مکان مزبور می باشد.

نام و نام خانوادگی امضاء

تاریخ

نقشه دستی

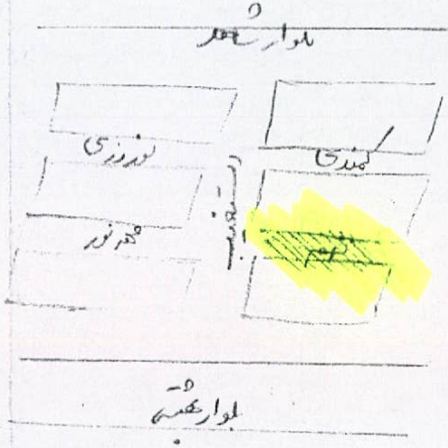

تکمیل کنندگان برگه:

۱- حمیده احمدی مسئول نامگذاری امضاء

تأیید و گواهی مسئول ذیربط :

سمت مهندس کارشناس مسئول روابط عمومی امضاء

شهردار منطقه ۲۱ تهران صارمی زاده

مهر و امضاء

۲۲

آزادگان
استقلال
مطهری
رجایی
تهرانسر
دانشگاه